



*“Strategia de dezvoltare durabilă a municipiului  
Râmnicu - Sărat, județul Buzău  
pentru perioada 2014-2020”*



**Râmnicu Sărat - 2020**  
*Model al dezvoltării durabile,*



*“Strategia de dezvoltare durabilă a Municipiului Râmnicu – Sărat, județul Buzău  
pentru perioada 2014-2020”*



## Cuprins

### *Râmnicu Sărat, model al dezvoltării durabile*

#### *Prefață*

#### *Cuprins*

Introducere.....	7
<b>Capitolul 1. Informații generale.....</b>	<b>9</b>
1.1. Considerații generale.....	9
1.2. Obiective tematice și prioritățile de investiții propuse la nivel european .....	11
1.3. Opțiunea strategică a României pentru perioada 2014-2020.....	14
1.4. Ce înseamnă dezvoltarea urbană durabilă integrată?.....	19
1.5. Noutăți privind fondurile europene.....	23
1.6. Concepte de bază privind dezvoltarea locală .....	27
1.6.1. Agenții dezvoltării economice locale.....	27
1.6.2. Relațiile dintre agenții dezvoltării locale.....	29
1.6.3. Sectoare ale dezvoltării locale.....	30
1.7. Capacitatea de absorbție a fondurilor europene.....	32
1.8. Metodologie privind elaborarea strategiei de dezvoltare a Municipiului Râmnicu Sărat.....	34
1.8.1. Colectarea datelor și analiza acestora.....	36
1.8.2. Stabilirea strategiei de dezvoltare locală.....	37
1.8.3. Selectarea proiectelor de dezvoltare locală.....	37
1.8.4. Construcția planurilor de acțiune.....	38
1.9. Scurtă prezentare și evaluare a Strategiei de Dezvoltare Locală 2007-2013 pe baza raportului obiectivelor și realizărilor administrației publice locale din perioada 2008-2013.....	39
1.9.1. Proiecte finalizate în perioada 2007-2013.....	39
1.9.2. Proiecte aflate în derulare , începute în perioada 2007-2013.....	40
1.9.3. Proiecte depuse în perioada 2007-2013 aflate în etapa de evaluare.....	41
<b>Capitolul 2. Profilul municipiului Râmnicu Sărat.....</b>	<b>47</b>



2. Prezentarea generală a municipiului Râmnicu Sărat.....	47
2.1. Județul Râmnicu Sărat.....	47
2.2. Municipiul Râmnicu Sărat.....	52
2.3 Resurse naturale.....	53
2.4 Populația.....	55
2.4.1 Structura populației.....	56
2.4.2. Locuința țărănească.....	56
2.4.3 Portul popular .....	57
2.4.4 Datini și obiceiuri din Depresiunea „Între Rîmnice”.....	58
2.5 Resurse create de om.....	60
2.6 Percepția asupra orașului Râmnicu Sărat.....	65
2.6.1. Percepția populației orașului Râmnicu Sărat.....	65
2.6.2. Percepția angajaților Primăriei Municipiului Râmnicu Sărat.....	72
<b>Capitolul 3. Profil socio-economic și analiza SWOT a municipiului Râmnicu Sărat.....</b>	<b>78</b>
<b>Capitolul 4. Domeniile dezvoltării municipiului Râmnicu Sărat, obiectivele și proiectele specifice.....</b>	<b>86</b>
4.1 Economia locală.....	87
4.1.1 Agricultură.....	87
Analiză SWOT domeniul Agricultură.....	89
Obiective pentru domeniul Agricultură.....	90
4.1.2 Industria.....	92
Analiză SWOT pentru domeniul Industriei.....	94
Obiective pentru domeniul Industriei.....	96
4.2 Mediu.....	97
Analiză SWOT pentru domeniul Mediu.....	102
Obiective pentru domeniul Mediu.....	103
4.3 Dezvoltare socială .....	104
Analiză SWOT pentru domeniul Sănătății.....	107
Analiză SWOT pentru domeniul Serviciilor Sociale.....	109
Obiective pentru domeniul Dezvoltare socială și sănătate.....	110



4.4 Amenajarea teritoriului .....	112
Infrastructura rutieră și feroviară.....	112
Infrastructura de transport.....	114
Infrastructura de utilități.....	114
Analiza SWOT infrastructură.....	117
Obiective pentru domeniul infrastructurii.....	118
4.5 Administrația publică locală .....	119
Organigrama Primăriei Municipiului Râmnicu Sărat.....	121
Analiză SWOT administrația publică locală.....	122
Obiective pentru domeniul Administrație Publică.....	123
4.6. Educație și formare.....	124
Analiză SWOT pentru domeniul educație și formare.....	126
Obiective domeniul educație și formare.....	127
4.7. Cultură, sport și agrement.....	129
Analiză SWOT domeniile cultură, sport și agrement.....	134
Obiective pentru domeniile Cultură, Sport și Agrement.....	135
<b>Capitolul 5. Estimarea necesităților de finanțare.....</b>	<b>137</b>
<b>Capitolul 6. Indicatori de realizare a obiectivelor Strategiei.....</b>	<b>142</b>
6.1 Indicatori de realizare a obiectivelor Strategiei pe domenii.....	143
6.1.1. Domeniul infrastructură, transport.....	144
6.1.2 Domeniul agricultură, silvicultură și dezvoltare urbană.....	145
6.1.3 Domeniul mediu înconjurător.....	146
6.1.4 Domeniul economie și mediul de afaceri.....	147
6.1.5 Domeniul educație, cultură. Sport și agrement.....	147
6.1.6. Domeniul sănătății și dezvoltării sociale.....	148
6.1.7 Domeniul Administrației publice și amenajarea teritoriului.....	150
<b>Capitolul 7. Sistemul de implementare.....</b>	<b>151</b>
<b>Capitolul 8. Evaluarea, monitorizarea strategiei de dezvoltare locală.....</b>	<b>156</b>
8.1 Ciclul planificare-evaluare.....	157



8.2 Etapele evaluării.....	158
8.3 Indicatori ai programelor.....	159
8.4 Scopul monitorizării și evaluării implementării Strategiei.....	160
8.5 Evaluarea ex-post a impactului Strategiei.....	160
<b>Capitolul 9. Sinteza evaluării Strategice de Mediu (SEA).....</b>	<b>162</b>
9.1 Context.....	163
9.2 Cerințele Directivei SEA.....	163
9.3 Integrarea dispozițiilor SEA în evaluarea ex-ante.....	165
<b>9.4 Acțiunile care trebuie întreprinse.....</b>	<b>167</b>
<b>9.5 Direcțiile generale ale strategiei de mediu.....</b>	<b>168</b>
<b>Capitolul 10. Propuneri fișe de proiect.....</b>	<b>169</b>
Centralizator fișe de proiect .....	171
Fișe de proiect.....	175



## Prefață

*Strategia de dezvoltare locală a Municipiului Râmnicu Sărat pentru perioada 2014-2020 a fost elaborată ca urmare a inițiativei Primăriei Municipiului Râmnicu Sărat și a Consiliului Local. Strategia reprezintă un răspuns planificat, integrat la condițiile locale socio-economice, de infrastructură și de mediu cu scopul de a evidenția oportunitățile pe care le avem ca cetățeni ai României, stat membru în Uniunea Europeană.*

*Pentru elaborarea strategiei au fost utilizate informații și recomandări ale Consiliului Local, ale experților din Primărie, ale locuitorilor, ale agenților economici locali, informații obținute atât prin consultări publice, prin analiza rapoartelor și a datelor statistice, cât și prin aplicarea chestionarelor.*

*Abordarea strategică și metodologia utilizată identifică viziunea, misiunea, principiile și valorile, scopurile strategice, obiectivele și acțiunile necesare pentru îndeplinirea acestora. Direcțiile Strategice conduc la transformarea Municipiului Râmnicu Sărat într-un important oraș economic, social și cultural al județului Buzău și al Regiunii Sud-Est. Prin aceasta se dorește asigurarea unui viitor prosper și durabil pentru generația prezentă și viitoare.*

*Activitățile desfășurate în elaborarea Strategiei au identificat 7 direcții prioritare de dezvoltare: regenerare urbană și infrastructură, revitalizare economică și sprijin pentru sectorul economic, mediu, educație și formare profesională, dezvoltare socială, cultură tineret și sport, modernizarea administrației publice locale.*

*Elaborarea Strategiei de dezvoltare locală a Municipiului Râmnicu Sărat pentru perioada 2014-2020 necesită o asumare publică și conștientizarea ei. Acest lucru va duce la utilizarea eficientă a resurselor proprii autorității publice, rezultatul fiind o îmbunătățire a vieții locuitorilor. Pe baza prezentei strategii se fundamentează și se justifică cererile de finanțare pentru atragerea de resurse financiare din diferite fonduri speciale.*



# **CAPITOLUL 1**

## **INTRODUCERE**







*„Strategia de dezvoltare a municipiului Râmnicu Sărat, 2014 – 2020” este realizată în cadrul unui proiect finanțat din fonduri proprii, proiect inițiat și derulat de Unitatea Administrativ Teritorială Râmnicu Sărat*

*Necesitatea acestei lucrări apare în contextul României ca țară a Uniunii Europene și a accesării fondurilor comunitare. Acest lucru crează pe de o parte oportunitatea dezvoltării durabile a comunităților cu ajutorul fondurilor europene, dar în același timp se crează noi presiuni asupra competitivității economiei locale.*

*Principalul obiectiv este elaborarea acestui document care să exprime aspirațiile de dezvoltare ale comunității, care să abordeze cu onestitate problemele locale, bazându-se pe potențialul local de dezvoltare. Deși este realizată pentru administrația publică locală, Strategia va sta la baza inițiativelor tuturor persoanelor juridice care derulează activitate pe teritoriul municipiului Râmnicu Sărat*

*Valorificarea acestor noi oportunități cere însă alocarea unor resurse semnificative din partea actorilor locali, atât la nivelul capacității administrative necesare pentru accesarea, implementarea și monitorizarea adecvată a acestor fonduri, cât și de ordin financiar, de furnizare a co-finanțării obligatorii.*

*În consecință, este necesară o prioritizare clară a inițiativelor de dezvoltare, fundamentată pe o analiză riguroasă a situației locale specifice, astfel încât să fie maximizat impactul socio-economic al acestor investiții, în contextul resurselor inevitabil limitate disponibile pentru mobilizare în orizontul de timp 2014 - 2020.*



## ***Introducere***

### ***1.1 Considerații generale***

Strategia de dezvoltare locală a municipiului Râmnicu Sărat prezintă caracteristicile localității, o analiză amplă a resurselor și oportunităților municipiului prezentând astfel cadrul în care se va realiza progresul în următorii ani în vederea îmbunătățirii calității vieții locuitorilor. Elaborarea strategiei de dezvoltare locală reprezintă unul dintre cei mai importanți pași care susțin procesul de dezvoltare locală, deoarece o astfel de strategie are ca scop stabilirea unor priorități pe termen mediu și lung spre care se orientează efortul de dezvoltare al comunității locale în viitor.

O strategie de dezvoltare locală prezintă diferite alternative de dezvoltare, posibile scenarii de dezvoltare locală cu scopul de a maximiza potențialul local. O planificare strategică asigură prioritizarea proiectelor în funcție de nevoile comunității și folosirea corectă a resurselor limitate de care aceasta dispune.

Scopul unei strategii de dezvoltare locală este de a analiza într-un mod structurat și coerent posibilitatea și oportunitățile autorităților publice locale de a iniția, implementa și de a susține obiective trasate la nivel local. Strategia de dezvoltare locală are la bază caracteristicile localității, o analiză asupra domeniilor de interes ale localității (turism, cultură, investiții, populație, infrastructură, sănătate), și o analiză socio-economică amănunțită (identificarea resurselor, analiza structurii pieței forței de muncă, stabilirea profilului populației cât și necesitățile populației).

Bazându-se pe caracteristicile și nevoile comunității, o strategie de dezvoltare locală stabilește scopuri, obiective, programe și proiecte ce urmează a fi urmate și dezvoltate. Acest lucru e realizabil prin minimalizarea punctelor slabe, prin exploatarea avantajelor locale (turism, infrastructura, poziție geografică), prin identificarea și găsirea unor soluții în eventualitatea unor amenințări viitoare (inundații, înzăpeziri, buget local insuficient etc.), analiza oportunităților viitoare (atragera de noi investitori, dezvoltarea turismului, surse de energie regenerabilă etc.) identificarea provocărilor teritoriale ce trebuie abordate.



Luând în calcul și contextul European favorabil diminuării disparităților de dezvoltare socială și economică existente între România și statele membre ale Uniunii Europene prin finanțarea zonelor mai puțin dezvoltate, strategia de dezvoltare locală poate genera resurse prin elementele sale noi în domeniul etnic, managerial sau financiar. Fondurile structurale și de coeziune sunt un real sprijin pentru dezvoltarea comunităților locale dar pentru a le obține este nevoie de proiecte care acționează și furnizează rezultate, proiecte ce nu risipesc resurse, ci care vor fi direcționate către investiții ce pot stimula creșterea economică.

Strategia de dezvoltare locală asigură ierarhizarea investițiilor, pentru a obține un impact maxim și o valoare adăugată maximă din obiectivele ce le propune comunității locale.

Este important ca acest document să asigure o sustenabilitate de lungă durată și să deservească atât interesele administrației publice locale, cât și interesele private și interesele personale ale locuitorilor localității. Strategia de dezvoltare locală a municipiului Râmnicu Sărat este parte integrată a strategiei județului Buzău, inclusă în strategia de Dezvoltare Regională (Regiunea Sud-EST), inclusă la rândul ei în Programul Național de Dezvoltare al României. Este important ca aceste entități să fie precizate deoarece orice accesare ulterioară de fonduri Europene a municipiului Râmnicu Sărat depinde de alocările ce s-au făcut pentru România și bineînțeles pentru Regiunea Sud-Est.

Înainte de a elabora documentele de programare prevăzute de proiectele de regulamente, autoritățile române trebuie să stabilească viziunea strategică de dezvoltare a României pe termen mediu și lung, dar cel puțin până în 2020, respectiv obiectivele ce se urmăresc a fi atinse, precum și mijloacele necesare.

Obiectivele de dezvoltare ale României pentru perioada 2014-2020 trebuie să răspundă la cel puțin două cerințe:

- Să contribuie la obiectivele de creștere inteligentă, durabilă și incluzivă ale Uniunii Europene, în conformitate cu cele stabilite prin Strategia Europa 2020 precum și prin alte documente strategice de la nivel european.
- Să răspundă nevoilor specifice de dezvoltare a României, plecând de la avantajele competitive care ar trebui promovate prin investițiile naționale.

Pentru perioada 2014-2020 obiectivul global trebuie stabilit având în vedere necesitatea de a relansa procesul de creștere economică sustenabilă în România, cu accent pe obiectivele majore ale



Uniunii Europene. În ceea ce privește prioritățile de dezvoltare, acestea trebuie stabilite plecând de la nevoile majore de dezvoltare a României, care se resimt cel puțin în următoarele domenii: infrastructură, competitivitate, resurse umane (inclusiv ocupare și incluziune socială), capacitate administrativă și dezvoltare teritorială).

Obiectivul global și prioritățile de dezvoltare urmează a fi stabilite printr-o largă consultare a tuturor părților interesate. În etapele următoare, prin documentele de programare specifice fondurilor europene, vor fi stabilite tipurile de investiții ce vor fi finanțate prin viitoarele programe operaționale, plecând de la obiectivele tematice, prioritățile de investiții și acțiunile cheie prevăzute de proiectele de regulamente privind fondurile europene. Luând în considerare situația economică actuală, determinată de criza ultimilor ani, dar și lecțiile învățate în perioada de programare anterioară, investițiile naționale propuse spre finanțare vor răspunde următoarelor cerințe:

- Să genereze creștere economică și să creeze locuri de muncă;
- Să fie programate într-un mod integrat și complementar (de exemplu investițiile în capitalul fizic să fie complementate de investiții în capitalul uman);
- Să contribuie la atingerea țintelor naționale pentru strategia Europa 2020;
- Să fructifice potențialul economic, social și geografic al României;
- Să răspundă priorităților de dezvoltare teritorială.

Definirea investițiilor într-un mod corelat și coordonat, astfel încât să poată furniza rezultate care să asigure atingerea obiectivelor stabilite, necesită însă existența unor strategii sectoriale care să acopere orizontul de timp 2014-2020, strategii care să răspundă și condiționalităților ex-anteprevăzute de proiectele de regulamente privind fondurile europene.

### ***1.2 Obiectivele tematice și prioritățile de investiții propuse la nivel european***

Pachetul legislativ prezentat de către Comisia Europeană în octombrie 2011, propune consolidarea procesului de programare strategică prin concentrarea fondurilor europene pe cele 11 obiective tematice (OT), corelate cu prioritățile Strategiei Europa 2020, pentru a maximiza impactul politicii în ceea ce privește realizarea priorităților europene, respectiv:

- (1) consolidarea cercetării, dezvoltării tehnologice și inovării;



- (2) îmbunătățirea accesului și a utilizării și creșterea calității tehnologiilor informației și comunicațiilor;
- (3) îmbunătățirea competitivității întreprinderilor mici și mijlocii, a sectorului agricol (în cazul FEADR) și a sectorului pescuitului și acvaculturii (pentru FEMP);
- (4) sprijinirea tranziției spre o economie cu consum scăzut de dioxid de carbon în toate sectoarele;
- (5) promovarea adaptării la schimbările climatice, a prevenirii și a gestionării riscurilor;
- (6) protecția mediului și promovarea utilizării eficiente a resurselor;
- (7) promovarea sistemelor de transport durabile și eliminarea blocajelor din cadrul infrastructurilor rețelelor majore;
- (8) promovarea ocupării forței de muncă și sprijinirea mobilității forței de muncă;
- (9) promovarea incluziunii sociale și combaterea sărăciei;
- (10) investițiile în educație, competențe și învățare pe tot parcursul vieții;
- (11) consolidarea capacității instituționale și o administrație publică eficientă.

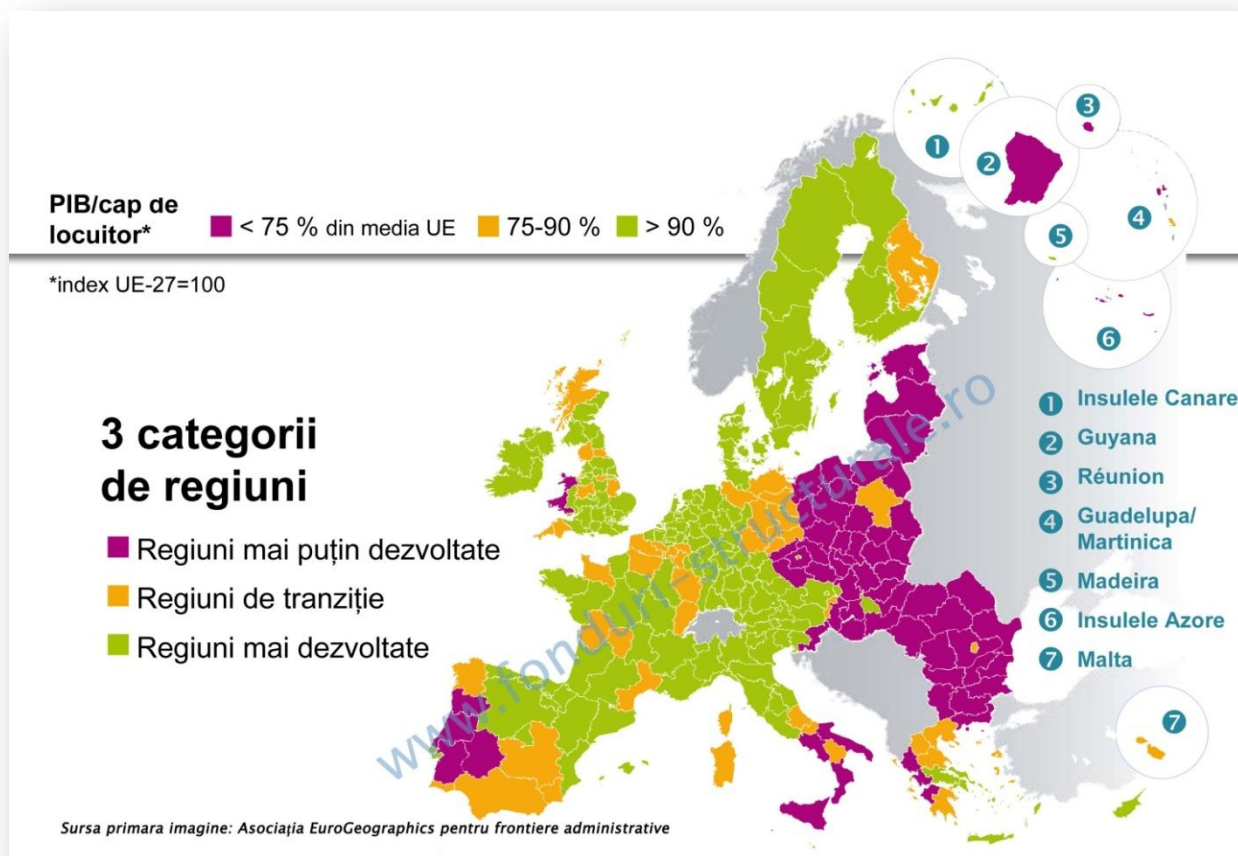
Obiectivele tematice sunt transpuse în priorități de investiții specifice pentru fiecare fond în parte.

### ***Principalele prevederi privind alocarea financiară și concentrarea tematică***

Conform propunerii Comisiei Europene, alocările naționale pentru politica de coeziune (fără FEADR și FEPAM) vor fi limitate la 2,5% din PIB-ul fiecărui stat membru pentru perioada 2014-2020, ceea ce va presupune o alocare superioară față de actuala perioadă. Există însă o serie de propuneri din partea statelor membre net contribuitoare care pot diminua nivelul alocărilor pentru toate statele membre.

Alocările financiare vor fi diferite în funcție de tipul de regiune:

- Regiuni mai puțin dezvoltate (less developed regions) – acele regiuni care au PIB/capita sub 75% din media UE27;
- Regiuni în tranziție – acele regiuni care au PIB/capita între 75 și 90% din media UE;
- Regiuni mai dezvoltate (more developed regions) – regiuni care au PIB/capita peste 90% din media UE.



Regiunile de dezvoltare ale României se clasifică astfel:

- Regiunea București-Ilfov va intra în categoria regiunilor mai dezvoltate;
- Celelalte 7 regiuni vor fi în continuare în categoria regiunilor mai puțin dezvoltate.

Consecințele acestei grupări:

- Rata de cofinanțare propusă în cele 7 regiuni mai puțin dezvoltate va fi de 85%;
- Rata de cofinanțare propusă în regiunile mai dezvoltate va fi de 75% (ca urmare a aplicării excepției pentru regiunile care în perioada 2007-2013 au avut PIB/capita sub 75% din media UE-25, cum este și cazul regiunii București-Ilfov).

În conformitate cu propunerile de compromis aprobate la nivelul Consiliului Afaceri Generale, sunt impuse următoarele principii de concentrare a fondurilor:



1. Alocarea Fondului de Coeziune va reprezenta o treime din alocarea pentru politica de coeziune;
2. Alocarea FEDR va fi orientată spre primele patru obiective tematice prevăzute în Regulamentul General în proporție minimă de:
  - a. 50% pentru regiunile mai puțin dezvoltate;
  - b. 60% pentru regiunea București-Ilfov (ca urmare a aplicării excepției pentru regiunile care în perioada 2007-2013 au avut PIB/capita sub 75% din media UE-25, cum este și cazul regiunii București-Ilfov).
3. Alocarea FEDR va fi orientată spre obiectivul tematic (4) într-o proporție minimă de:
  - a. 10% pentru regiunile mai puțin dezvoltate;
  - b. 20% pentru regiunea București-Ilfov.
4. Alocarea FSE va fi orientată spre patru dintre prioritățile de investiții finanțate în cadrul obiectivelor tematice (8)-(10) în proporție minimă de:
  - a. 60% pentru regiunile mai puțin dezvoltate;
  - b. 80% pentru regiunea București-Ilfov;
5. Alocările pentru fondurile structurale (FSE+FEDR) vor fi concentrate pe obiectivele tematice (8)-(10), după cum urmează:
  - a. între 20-25% pentru regiunile mai puțin dezvoltate;
  - b. între 45-50% pentru regiunea București-Ilfov.

### ***1.3 Opțiunea strategică a României pentru perioada 2014-2020***

Cu toate că România și-a depășit deja ținta stabilită prin PND 2007-2013, rămâne penultimul stat membru în ceea ce privește nivelul mediu PIB/locuitor raportat la UE27, propunem o abordare similară cu cea privind perioada 2007-2013.



Plecând de la elementele prezentate mai sus și sub rezerva confirmării acestora de către etapele firești ale procesului de programare (realizarea analizelor socio-economice, prioritizarea nevoilor de investiții și elaborarea strategiei de utilizare a instrumentelor structurale, cuantificarea financiară a priorităților de investiții și stabilirea investițiilor eligibile din instrumente structurale, evaluarea impactului macroeconomic a acțiunilor propuse, procesul de evaluare ex-ante ș.a.), propunem spre dezbateră următoarele opțiuni strategice:

### **Obiectivul global al strategiei de dezvoltare a României**

Reducerea disparităților de dezvoltare socială și economică între România și statele membre ale Uniunii Europene, prin generarea unei creșteri adiționale de 15% determinată de utilizarea fondurilor europene, având ca țintă atingerea în anul 2020, a unui nivel mediu al PIB/locuitor de 65% din media UE

### **Obiectivele specifice**

Propunerile de obiective specifice (OS) vor fi strâns corelate cu cele trei tipuri de obiective tematice propuse de către Comisia Europeană și cu prioritățile Strategiei Europa 2020, după cum urmează:

#### *Creștere inteligentă*

OS1. Creșterea competitivității economiei românești prin asigurarea unei creșteri adiționale valorii adăugate brute în industrie și servicii de minim X% și crearea a minim Y locuri de muncă nete.

#### *Creștere durabilă*

OS2. Promovarea unei creșteri economice curate, prin proiecte investiționale verzi care duc la reducerea emisiilor de gaze cu efect de seră cu 20% față de nivelul din anul 1990.

#### *Creștere favorabilă incluziunii*

OS3. Promovarea unei societăți favorabile incluziunii prin creșterea ratei de ocupare cu T% și reducerea populației aflate în pragul sărăciei cu 580.000 persoane.

Pentru atingerea acestor obiective specifice, România va promova investiții ce vor răspunde tuturor celor 11 obiective tematice, așa cum s-a precizat mai sus. La o analiza preliminară se poate





observa că niciunul dintre obiective tematice propuse de către Comisia Europeană nu poate fi exclus, fapt ce va fi relevat, cu siguranță și de analizele socio-economice.

Dincolo de obiectivele specifice corelate cu prioritățile Strategiei Europa 2020, investițiile ce urmează a fi finanțate vor răspunde următoarelor *priorități tematice* (PT) de dezvoltare:

PT1. Creșterea pe termen lung a competitivității economiei Românești;

- abordarea comprehensivă și orizontală în ceea ce privește politicile de dezvoltare în următoarele sectoare: industrie, IMM-uri, mediul de afaceri, astfel încât viitoarele priorități de investiții să se concentreze în acele zone în care România are avantaje competitive (Competitivitatea industrială și performanța CDI – Cercetare, Dezvoltare, Inovație; competitivitatea cluster-elor și rețelelor de cluster-e, și specializarea smart a regiunilor, Integrarea IMM-urilor în lanțurile de valoare și cluster-e, Eco-inovare și industrii verzi (un cadru integrat pentru susținerea ecologizării industriilor), industrii creative competitive;
- Susținerea preluării KET (Key enabling technologies) ca și componentă importantă a strategiei de specializare inteligentă – semiconductori, materiale avansate, fonică și nanotehnologii;
- Mediu de afaceri propice inovării pentru întreprinderi, în special IMM-uri;
- Competitivitatea comerțului;
- Mediu de afaceri reglementat;
- Sporirea investițiilor și diversificarea lor prin promovarea activităților non-agricole și a serviciilor oferite de IMM-uri;
- Restructurarea fermelor în special prin investiții directe „în fermă”, investiții legate de procesarea, marketingul și dezvoltarea produselor agricole sau prin investiții în infrastructură pentru dezvoltarea și adaptarea agriculturii la noile tehnologii existente;
- Facilitarea apariției unei noi generații de fermieri prin avantaje oferite tinerilor întreprinzători fermieri;
- Dezvoltarea și implementarea unor noi modele de IMM-ului în special cu scopul de a promova transferul tehnologic și internaționalizarea;



- Promovarea unor instrumente financiare pentru acces sporit la finanțare cu scopul de a încuraja cererea de eco-inovație;
- Sprijin oferit pentru integrarea primară a noilor întreprinzători pe o piață deja existentă;
- Măsuri privind Acvacultură: simplificarea administrativă, în special pentru evaluări, studii de impact și licențe; securitatea juridică a operatorilor în sectorul acvaculturii, în ceea ce privește accesul la ape și spațiu; stabilirea unor indicatori pentru sustenabilitate ecologică, economică și socială;

#### PT2. Dezvoltarea durabilă a infrastructurii de bază;

- Dezvoltarea Modelului Național de Transport și a bazelor de date necesare;
- Elaborarea previziunilor privind fluxurile de trafic pentru toate tipurile de transport;
- Identificarea și prioritizarea măsurilor politicii în domeniul transportului și a proiectelor de investiții în transport;
- Analiza socio-financiară la nivel de program;
- Elaborarea strategiei de dezvoltare a sistemului național de transport,

#### PT3. Adaptarea capitalului uman la provocările unei economii moderne;

- Asigurarea unui nivel durabil al ocupării în România, susținută de competitivitate economică, incluziune socială și dezvoltare durabilă;
- Țintă cheie pentru 2020 : 70% rata ocupării pentru categoria de vârstă 20-64 ani;
- Măsuri specifice menite să integreze pe piața muncii a categoriilor ce experimentează dificultăți în ocupare (tineri, persoane vârstnice, persoane cu dizabilități, șomeri pe termen lung, cetățeni de etnie rromă etc);
- Îmbunătățirea aptitudinilor forței de muncă și a corelării acestora cu nevoile de pe piața muncii, cât și identificarea investițiilor în cursuri vocaționale de calitate în perioada 2014-2020, care vor fi finanțate din fonduri naționale și structurale;
- Reducerea sărăciei printr-o incluziune activă pe piața muncii a persoanelor marginalizate;
- Măsuri privind întărirea mecanismului de monitorizare și implementare a Strategiei Guvernului României pentru incluziunea cetățenilor români aparținând minorității



romeni pentru perioada 2012-2020 și coordonarea, la nivel guvernamental, a tuturor fondurilor disponibile din surse de finanțare diferite (buget de stat, fonduri europene, etc.) pentru măsuri ce promovează incluziunea socială a romilor;

- Facilitarea accesului la servicii de sănătate mai bune și mai sigure, în special pentru grupurile vulnerabile;
- Având în vedere că România are cea mai mare rată a părăsirii timpurii a școlii comparativ cu media UE, este necesar să se asigure cadrul legislativ pentru a preveni și reduce numărul celor ce părăsesc școala (inclusiv un sistem eficient pentru colectarea și analiza datelor și informațiilor privind toate aspectele sistemului educațional);
- Măsuri necesare pentru creșterea calității, eficienței și accesibilității sistemului educației terțiare și pentru creșterea ratelor de absolvire;
- Elaborarea unei hărți a infrastructurii educaționale și de pregătire profesională.

#### PT4. Îmbunătățirea eficienței administrației publice.

- Creșterea eficienței administrației publice locale și reducerea disparităților de dezvoltare la nivel local;
- Întărirea capacității administrative;
- Întărirea procesului de luare a deciziei și creșterea calității actelor normative;
- Creșterea calității serviciilor publice și îmbunătățirea accesului populației la serviciile publice;
- Profesionalizarea funcționarilor publici;
- Standardizarea procedurilor administrative;
- Creșterea gradului de absorbție a fondurilor structurale și de coeziune;
- Utilizarea TIC pentru modernizarea administrației publice;
- Dezvoltarea teritorială.
- Asigurarea continuității politicilor educaționale, prin realizarea unui mecanism de consultări periodice cu partenerii sociali, în vederea creșterii transparenței în relațiile cu aceștia;

#### PT5. Optimizarea utilizării și protecției surselor naturale și valorilor culturale



- Sporirea eficienței energetice în industrie, transport și consumul public și rezidențial, precum și mărirea procentului de energie regenerabilă produs în România;
- Elaborarea și implementarea obiectivelor și activităților voluntare ale României privind adaptarea la impactul schimbărilor climatice, reducerea intensității carbonului în economia României și utilizarea mecanismelor flexibile prevăzute de Protocolul de la Kyoto, pentru creșterea competitivității economiei românești.

#### **1.4 Ce înseamnă dezvoltare urbană durabilă integrată?<sup>1</sup>**

Orașele sunt motoarele economiei europene și pot fi considerate catalizatoare pentru creativitate și inovare în întreaga UE. În jur de 68% din populația UE locuiește într-o regiune metropolitană, iar aceste regiuni generează 67% din PIB-ul UE. Cu toate acestea, tot aici se manifestă extrem de acut o serie de probleme permanente, precum șomajul, segregarea și sărăcia. Prin urmare, politicile destinate zonelor urbane au o mai mare semnificație pentru UE în ansamblul său.

Diversele dimensiuni ale vieții urbane – economică, socială, culturală și de mediu – sunt strâns legate între ele și succesul în materie de dezvoltare urbană poate fi atins numai prin intermediul unei abordări integrate. Trebuie combinate măsuri privind renovarea fizică a zonelor urbane cu măsuri care promovează educația, dezvoltarea economică, incluziunea socială și protecția mediului. În plus, dezvoltarea unor parteneriate puternice între cetățenii de la nivel local, societatea civilă, economia locală și diversele niveluri de guvernare reprezintă o cerință obligatorie.

O astfel de abordare este deosebit de importantă în această perioadă, dată fiind seriozitatea provocărilor cu care se confruntă în prezent orașele europene. Aceste provocări variază de la schimbări demografice specifice la consecințele stagnării economice în termeni de creare de locuri de muncă și progrese sociale, precum și la impactul schimbărilor climatice. Răspunsul la aceste provocări va avea o importanță crucială pentru realizarea obiectivului unei societăți inteligente, durabile și favorabile incluziunii, prevăzut în strategia Europa 2020.

<sup>1</sup>[http://ec.europa.eu/regional\\_policy/sources/docgener/informat/2014/urban\\_ro.pdf](http://ec.europa.eu/regional_policy/sources/docgener/informat/2014/urban_ro.pdf)



### **Care este scopul?**

Propunerile Comisiei Europene privind politica de coeziune 2014-2020 urmăresc să stimuleze politicile urbane integrate pentru a intensifica dezvoltarea urbană durabilă în vederea consolidării rolului orașelor în contextul politicii de coeziune.

### **Ce se propune?**

Strategii integrate de investiții, având o abordare cu caracter strategic mai accentuat: ca principiu de bază, Fondul european de dezvoltare regională (FEDR) ar trebui să sprijine dezvoltarea urbană durabilă prin intermediul unor strategii integrate care abordează provocările economice, climatice, sociale și de mediu din zonele urbane. Acest principiu are dublu sens: resursele ar trebui concentrate într-un mod integrat pentru a viza zonele afectate de provocări urbane specifice și, în același timp, proiectele cu finanțare FEDR din zonele urbane ar trebui integrate în cadrul unor obiective mai largi ale programelor. Statele membre UE ar trebui să caute să utilizeze Fondul Social European (FSE), în sinergie cu FEDR, pentru a susține măsuri în materie de ocupare a forței de muncă, educație, incluziune socială și capacitate instituțională, concepute și puse în aplicare în cadrul strategiilor integrate.

Rezervarea finanțării pentru dezvoltarea urbană durabilă integrată: cel puțin 5% din resursele FEDR alocate fiecărui stat membru vor fi investite în acțiuni integrate în favoarea Dezvoltării Urbane Durabile, puse în aplicare prin intermediul instrumentului de Investiții Teritoriale Integrate, iar gestionarea și punerea în aplicare a acestora vor fi delegate orașelor.

Forma și intensitatea delegării gestionării orașelor pot varia în funcție de aranjamentele instituționale ale fiecărui stat membru. Orașele care pun în aplicare acțiuni integrate în favoarea dezvoltării Urbane Durabile, cu gestionare delegată, ar trebui să fie incluse într-o listă care să însoțească contractele de parteneriat și programul operațional. Aceste liste sunt orientative și ar putea fi modificate în cursul perioadei de programare.

**Platforma de dezvoltare urbană:** în baza unei liste a orașelor, elaborată de statele membre în cadrul contractului de parteneriat, comisia va stabili o platformă de dezvoltare Urbană, cuprinzând 300 de orașe din întreaga Europă, care va stimula un dialog la nivel european între orașe și comisie, orientat preponderent spre politică, în ceea ce privește dezvoltarea urbană. Acesta nu este un instrument de finanțare, ci mai degrabă un mecanism destinat creșterii vizibilității



Contribuției orașelor la strategia Europa 2020 în cadrul politicii de coeziune, facilitării acțiunilor integrate și inovatoare pentru dezvoltarea urbană durabilă, precum și valorificării rezultatelor acestora.

**Acțiuni inovatoare în zonele urbane:** în scopul încurajării soluțiilor noi și inovatoare în materie de dezvoltare urbană durabilă, FEDR poate sprijini, la inițiativa comisiei, acțiuni inovatoare în limita unui plafon de 0,2% din contribuția totală a FEDR. Acțiunile inovatoare în mediul urban vor consta în proiecte urbane pilot, proiecte demonstrative și studii aferente de interes european. Sfera acestora poate include toate obiectivele tematice și prioritățile de investiții.

**Un accent mai puternic pus pe dezvoltare urbană la un nivel strategic:** în baza Orientărilor Cadrului Strategic Comun (CSC), contractele de parteneriat ar trebui să stabilească modalitățile de a asigura o abordare integrată a utilizării fondurilor CSC pentru dezvoltarea durabilă a zonelor urbane. Programele operaționale ar trebui să stabilească contribuția la abordarea integrată a dezvoltării teritoriale, inclusiv, după caz, o abordare integrată a dezvoltării zonelor urbane (articolele 11, 14 și 87 din propunerea de regulament de stabilire a unor dispoziții comune privind Fondurile CSC 2014-2020). De asemenea, este de așteptat ca această abordare a dezvoltării Urbane să fie puternic legată de abordarea integrată care pune în discuție nevoile specifice ale zonelor geografice cele mai afectate de sărăcie sau ale grupurilor țintă cele mai expuse Riscului de discriminare sau excludere – astfel cum este stabilit în contractul de parteneriat și în programele operaționale.

**Instrumente îmbunătățite pentru realizarea de acțiuni integrate:** investițiile teritoriale integrate (ITI) reprezintă un nou mod de punere în aplicare ce oferă un pachet de finanțare provenind de la mai multe axe prioritare ale unuia sau ale mai multor programe de intervenții multidimensionale și intersectoriale. ITI este un instrument ideal pentru susținerea acțiunilor integrate în zonele urbane, întrucât acesta oferă posibilitatea combinării finanțării în funcție de diferite obiective tematice, inclusiv combinarea finanțării provenind de la acele axe prioritare și programe operaționale sprijinite din FEDR, FSE și Fondul de Coeziune (CFC)

**Oportunități sporite privind abordarea provocărilor urbane vizate de prioritățile de investiții:** patru dintre obiectivele tematice, care vor fi sprijinite din fondurile CSC în vederea contribuției la Strategia Europa 2020 pentru o creștere inteligentă, durabilă și favorabilă incluziunii, conțin priorități corespunzătoare de investiții specifice zonelor urbane (enumerare la articolul 5 din



propunerea de regulament privind FEDR). Este recomandat ca orașele să combine acțiunile sprijinite în cadrul priorităților sectoriale de investiții specifice zonelor urbane (să promoveze strategii pentru emisii scăzute de dioxid de carbon în zonele urbane, să îmbunătățească mediul urban, să promoveze mobilitatea urbană durabilă, precum și incluziunea socială prin sprijinirea regenerării fizice și economice a zonelor urbane defavorizate) și să le încorporeze în strategia integrată de dezvoltare urbană a orașului în vederea punerii în aplicare a principiului dezvoltării urbane integrate. De asemenea, acestea pot combina acțiunile respective cu alte acțiuni sprijinite din FSE în cadrul priorităților sale de investiții:

**Instrumente financiare:** statele membre sunt încurajate să utilizeze în mod extensiv instrumentele financiare pentru sprijinirea dezvoltării urbane durabile. Sfera instrumentelor financiare este extinsă și include toate obiectivele tematice și prioritățile de investiții și toate tipurile de beneficiari, proiecte și activități (articolele 32-40 din propunerea de regulament de stabilire a unor dispoziții comune privind fondurile CSC 2014-2020).

**Crearea de rețele:** în cadrul obiectivului de cooperare teritorială europeană (CTE), programul de schimburi și învățare destinat orașelor va continua să le furnizeze acestora oportunități de creare de rețele în vederea partajării și dezvoltării de bune practici în materie de dezvoltare urbană (articolul 2 din propunerea de regulament privind CTE).

### **Care sunt diferențele față de perioada 2007-2013?**

1. abordare integrată consolidată pentru a face față provocărilor urbane: în timp ce articolul 8 din regulamentul privind FEDR prevedea pentru perioada 2007-2013 opțiunea de a pune în aplicare dezvoltarea urbană într-o abordare integrată, în perioada 2014-2020 dezvoltarea urbană va fi pusă în aplicare prin strategii care stabilesc acțiuni integrate. De asemenea, articolul 12 din propunerea de regulament privind FSE prevede contribuția suplimentară a FSE (Fondul Social European) la astfel de strategii.
2. investițiile teritoriale integrate înlocuiesc axele prioritare separate în ceea ce privește dezvoltarea urbană: introducerea ITI, care permite punerea în aplicare a programelor operaționale la nivel intersectorial, va sprijini abordarea tematică și va facilita combinația potrivită de investiții în cadrul strategiilor urbane integrate.



3. Mai multe responsabilități și oportunități pentru orașe: statele membre vor avea posibilitatea să ofere orașelor oportunitatea de a elabora și de a pune în aplicare strategii pe deplin integrate, care combină resurse provenite de la diversele axe prioritare și programe operaționale.

## 1.5 NOUTĂȚI privind fondurile europene

Făcând o analiză punctuală, comparativă între perioada 2007-2013 și 2014-2020 observăm că apar noutăți în ceea ce privește diversele sectoare ale fondurilor europene.

### **Noutăți în materie de creștere economică, locuri de muncă și coeziune**

- Fondul european de ajustare la globalizare va continua să ofere sprijin pentru lucrătorii disponibilizați ca urmare a unor schimbări structurale majore. În plus, acest fond își va extinde domeniul de aplicare pentru a reduce impactul noilor acorduri comerciale asupra agricultorilor.

### **Noutăți în materie de cercetare și inovare**

- Cele mai importante trei programe de finanțare pentru cercetare și dezvoltare (Programul pentru competitivitate și inovare, Al șaptelea program-cadru și Institutul European de Inovare și Tehnologie) vor fi reunite într-un cadru strategic comun, Orizont 2020, pentru a elimina fragmentarea și pentru a evita suprapunerile.
- Schemele de finanțare vor fi standardizate și simplificate. De asemenea, pentru toate schemele de finanțare va exista un set unic de reguli privind participarea, auditul, structurile de sprijin, difuzarea rezultatelor și schemele de rambursare. În ceea ce privește finanțarea, instrumentele financiare inovatoare vor ajuta la mobilizarea investițiilor private precum parteneriatele public-privat.

### **Noutăți în materie de agricultură și mediu**

- Ecologizarea a 30 % din plățile directe către fermieri: pentru a se asigura că politica agricolă comună (PAC) contribuie la îndeplinirea de către UE a obiectivelor de mediu și a celor legate de politica climatică, 30 % din plățile directe vor fi





condiționate de respectarea unei serii de cele mai bune practici în materie de mediu, în plus față de obligațiile în materie de ecocondiționalitate existente.

- Convergența plăților: nivelurile ajutorului direct acordat pentru fiecare hectar vor fi adaptate progresiv (ținând seama de diferențele care există în continuare în ceea ce privesc nivelurile de salarizare și costurile de producție) pentru a se asigura o repartizare mai echitabilă a plăților directe între fermierii europeni. Până în 2020, statele membre cu plăți directe mai mici de 90 % din media UE ar trebui să reducă diferența dintre nivelul actual și 90 % din media UE cu o treime. Această convergență va fi finanțată în mod proporțional de statele membre al căror nivel de plăți directe se situează peste media UE.
- Plafonarea nivelului plăților directe prin limitarea nivelului de bază al ajutorului direct pentru venit de care pot beneficia exploatațiile agricole de dimensiuni mari, ținând seama, în același timp, de economiile de scară ale unor structuri mai mari și de locurile de muncă directe pe care le generează acestea. Propunerea va permite reutilizarea economiilor în cadrul alocării bugetare pentru dezvoltare și, prin urmare, menținerea acestora în pachetele financiare ale statelor membre care au realizat aceste economii.
- Alocarea fondurilor de dezvoltare se va baza pe criterii mai obiective și va fi mai bine orientată către îndeplinirea obiectivelor acestei politici. Acest lucru va asigura un tratament mai echitabil al agricultorilor care desfășoară aceleași activități.

### **Noutăți în materie de mediu și politici climatice**

- Prioritățile aferente politicii de mediu și politicile climatice vor fi „integrate” în toate instrumentele-cheie de finanțare ale UE, printre care se numără coeziunea, agricultura, afacerile maritime și pescuitul, cercetarea și inovarea, precum și în programele de asistență externă.
- Obiectivul este mărirea până la cel puțin 20 % a ponderii cheltuielilor legate de politicile climatice, prin intermediul contribuțiilor acordate de la diversele domenii de politică, sub rezerva unor date concludente rezultate în urma evaluărilor impactului. Această abordare va contribui, de asemenea, la evitarea unei creșteri a numărului de programe și la reducerea la minimum a sarcinii administrative.



- Programul LIFE+ va fi continuat și va include mai multe acțiuni în domeniul climatic. Un subprogram consacrat politicilor climatice se va axa pe proiecte-pilot și pe proiecte demonstrative la scară mică. Vor fi utilizate proiecte integrate, de exemplu, pentru a promova strategii transfrontaliere de adaptare în zonele predispuse la inundații. Gestionarea viitorului program ar trebui să rămână centralizată, dar unele sarcini ar putea fi delegate unei agenții executive existente.

### **Noutăți în materie de justiție, sănătate și securitate**

- Instrumentul financiar de protecție civilă (IFPC) va fi reînnoit pentru a răspunde diferitelor aspecte legate de gestionarea dezastrelor, și anume un răspuns mai coerent și mai bine integrat în cazuri de urgență, o mai bună pregătire pentru gestionarea dezastrelor și acțiuni inovatoare pentru reducerea riscului apariției dezastrelor.
- În domeniul afacerilor interne, numărul fondurilor va fi limitat la două: Fondul pentru migrație și azil și Fondul pentru securitatea internă. Ambele fonduri vor avea o dimensiune externă pentru a asigura continuitatea finanțării, începând în UE și continuând în țări terțe.
- Comisia prevede, de asemenea, o trecere de la programarea anuală la o programare multianuală, axată pe obținerea de rezultate, reducându-se astfel volumul de muncă administrativă a tuturor actorilor implicați.
- Diferitele programe existente în domeniul justiției vor fi reunite în cadrul unui program „Justiție” și a unui program „Drepturi și cetățenie” pentru a simplifica sistemul de finanțare și pentru a spori coerența și consecvența tuturor activităților finanțate.
- Noul program „Sănătate pentru creștere” va fi orientat către acțiuni cu o valoare adăugată clară a UE, în conformitate cu prioritățile Strategiei Europa 2020. Scopul principal este să se colaboreze cu statele membre pentru a proteja cetățenii de amenințările transfrontaliere la adresa sănătății, a spori viabilitatea sistemului de servicii de sănătate și a îmbunătăți sănătatea populației, încurajând în același timp inovarea în domeniul sănătății.



## Noutăți în materie de finanțare a bugetului UE

- Se propune o reformă a sistemului de resurse proprii, care constă în eliminarea actualei resurse proprii bazate pe TVA și în crearea a două noi resurse proprii, respectiv una bazată pe o parte din încasările unei taxe pe tranzacțiile financiare (TTF), iar cealaltă pe veniturile provenite din taxa națională pe valoarea adăugată. Scopul nu este majorarea bugetului UE, ci contribuirea la eforturile naționale de consolidare bugetară, prin reducerea contribuțiilor directe de la bugetele statelor membre. Modificările propuse vor simplifica, de asemenea, contribuțiile existente la buget și vor consolida legătura dintre politicile UE și finanțarea UE.
- La 28 septembrie 2011, s-a propus o directivă privind TTF a UE. TTF se va aplica pe teritoriile celor 27 de state membre și nu va acoperi tranzacțiile efectuate de persoane fizice sau de întreprinderile mici și mijlocii (IMM-uri), cum ar fi împrumuturile ipotecare, împrumuturile bancare contractate de IMM-uri sau contractele de asigurare. Nu se vor impozita nici tranzacțiile de schimb valutar, nici majorările de capital efectuate de către întreprinderi sau organisme publice. O astfel de taxă există deja în 10 state membre, dar acțiunea la nivelul UE este mai adecvată pentru a se evita denaturarea și pentru a reduce fragmentarea pieței interne. Estimările preliminare indică faptul că în întreaga UE veniturile generate de această taxă ar atinge anual 57 miliarde EUR, în funcție de reacțiile pieței. O parte din venituri ar putea fi folosite ca resurse proprii pentru bugetul UE, ceea ce ar duce la reducerea contribuțiilor naționale la bugetul UE și la diminuarea presiunii exercitate asupra bugetelor naționale. Noua resursă proprie bazată pe TVA va crea o legătură reală între nivelul național și nivelul UE și va stimula armonizarea suplimentară a sistemelor naționale de TVA. Aceasta va oferi UE venituri semnificative și stabile la costuri administrative și de asigurare a conformității limitate pentru administrațiile naționale și întreprinderi.

Acestor priorități internaționale și naționale tematice li se adăugă componenta teritorială, care trebuie urmărită ca o prioritate orizontală. Această componentă teritorială este cea care va fi analizată în strategia de dezvoltare locală, pentru a fundamenta și justifica cererile de finanțare pentru atragerea ulterioară de resurse nerambursabile din diferite fonduri speciale.



## 1.6 .Concepte de bază privind dezvoltarea locală

### 1.6.1 Agenții dezvoltării economice locale

Public	Privat	Non-guvernamental
<b>Autoritățile locale incluzând departamentele tehnice</b>	Corporațiile	Liderii comunităților
<b>Autoritățile regionale sau districtuale</b>	Patronatele	Asociațiile de locatari
<b>Consiliile sectoriale și autoritățile aferente</b>	Băncile și alte societăți financiare	Organizațiile de servicii comunitare
<b>Instituțiile de cercetare și studii aprofundate</b>	Camerele de Comerț	Instituțiile educaționale locale
	Asociațiile profesionale	Instituțiile religioase locale
	Întreprinderile mici și mijlocii și micro-întreprinderile	Alte organizații nonguvernamentale (de ex. reprezentanții: minorităților, persoanelor cu handicap sau altor categorii de persoane defavorizate)
	Alte grupuri de afaceri	Organizațiile ce tratează probleme ale mediului înconjurător, intereselor culturale, artelor, intereselor istorice
	Presa	
	Utilitățile private	
	Instituțiile educaționale private	

#### a) *Întreprinderile*

Întreprinderile au un rol dublu în dezvoltare, atât în calitate de beneficiar al progresului localității, cât și în calitate de entitate ce contribuie activ la bunăstarea bugetului local prin plata impozitelor, prin crearea și menținerea unor noi locuri de muncă pentru populație, prin asigurarea unor noi bunuri și servicii.

Închiderea unor astfel de întreprinderi a însemnat adevărate tragedii în anumite localități, de exemplu fabrici și uzine care asigurau sute de locuri de muncă. Tot personalul angrenat într-o asemenea întreprindere avea asigurată o stabilitate financiară.

Alte forme de contribuție a grupurilor industriale sunt:



- participările acestora în parteneriate la diverse inițiative locale, civice și economice;
- sprijin tehnic și logistic;
- inovare și progres tehnologic pe care le aduc ca aport comunității; etc.

#### b) *Colectivitățile locale*

Populația unei localități influențează mult prezentul și viitorul acesteia, fie că vorbim de implicarea ei financiară, culturală sau științifică. Prin colectivitate locală se înțelege acea populație care trăiește și își desfășoară activitatea într-un spațiu precis, care inițiază politici de dezvoltare în localitate.

Ele sunt în mod esențial apanajul regiunilor, care au un rol fundamental în atribuirea anumitor ajutoare, Totuși, în acțiunea economică, rolul lor este unul timid, activitatea lor principală fiind implicarea activă în viața localității prin idei, propuneri.

#### c) *Administrația centrală - Politicile locale ale statului*

Între principalele atribuții ce pot influența viața localității pot fi precizate: amenajarea teritoriului, ca linie directoare în vederea obținerii unei mai bune repartiții a oamenilor și activităților în teritoriu. Se discută din ce în ce mai des de o regionalizare a României începând cu anul 2016. Aceasta va influența cu siguranță localitățile fie ele mici fie mari, deoarece regionalizarea se va răsfrânge asupra cetățenilor prin schimbări la nivelul organizării primăriilor, prin posibila comasare a mai multor localități mici, prin înființarea unor noi centre regionale pentru anumite autorități naționale și prin reducerea sau înființarea a noi locuri de muncă în companiile sau instituțiile naționale.

În plus, statul dispune și de un aparat statistic adecvat și adaptat urmării dezvoltării locale, studii comparative, previziuni pe termen lung, viziune din afară, care este uneori mai obiectivă.

#### d) *Camerele de comerț și industrie*

Ocupă un loc aparte, ele având rolul de a coopera cu colectivitățile locale dar și cu ceilalți agenți independenți de puterea publică. Ele dispun de autonomie financiară, grație încasărilor fiscale și parafiscale (de exemplu cotizațiile membrilor). Funcțiile acestor instituții sunt de natură consultativă și de informare și ele pot contribui la formarea profesională, stabilirea de contacte,



orientarea întreprinderilor și a persoanelor fizice spre noi oportunități de dezvoltare. Ele sunt cele care asigură o bună comunicare între cetățeni, persoane juridice și economie.

#### *Uniunea Europeană*

e) Începând cu 1 ianuarie 2007 Uniunea Europeană este cel mai nou factor și influent actor în dezvoltarea locală. Uniunea Europeană are ca principală îngrijorare în acest sens, diversitatea situațiilor de dezvoltare economică locală și micșorarea disparităților la nivelul localităților, regiunilor și statelor membre. Interesul Uniunii Europene este de a reduce deficitul de dezvoltare și de a veghea la respectarea regulilor de concurență.

UE investește enorm și în dezvoltarea unor puncte care nu țin neapărat de dezvoltarea regională dar care au impact substanțial asupra ei (infrastructuri, rețele, euro-ghișee). Uniunea Europeană asigură pentru România un buget nou, care utilizat corect, poate asigura progresul României în perioada următoare.

#### **1.6.2 Relațiile dintre agenții dezvoltării locale**

Una dintre cele mai importante posibilități de a crea relații între agenții dezvoltării locale este crearea unui parteneriat public-privat. Parteneriatul public-privat, o formă particulară a acestei cooperări, este procesul prin care sectorul public și cel privat sunt incitate să colaboreze la cercetarea, elaborarea și punerea în practică a unor soluții care nu ar avea șanse de reușită în ipoteza în care sectorul public și cel privat s-ar cantona fiecare pe un drum solitar. Ceea ce poate fi însă problematic este interesul și perspectiva care sunt diferite la cele două sectoare iar pentru un parteneriat viabil trebuie satisfăcute și unele și altele. Sectorul public urmărește un interes general iar cel privat unul particular. Rezultă că proiectul de parteneriat public privat trebuie să urmărească punctul de întâlnire al celor două interese.

Interesant este că cei doi posibili actori ai unui parteneriat public privat au anumite caracteristici - pentru sectorul public finanțarea provine din fiscalitate iar răspunderea se concretizează prin vot, deci e tot de natură politică, pentru privat domină logica pieței, pierderile urmând a fi contabilizate în exploatare și în pierderea rentabilității firmei.

Orice astfel de parteneriat urmărește două dimensiuni: dimensiunea politică (cu cât parteneriatul este mai complex, presupune un capital de investiție mai important, aranjamente



instituționale noi, perturbări ale rutinei vieții, cu atât este mai necesară fundamentarea civică a procesului) și dimensiunea operațională (există mai multe forme a unui astfel de parteneriat: inițiativă privată în interes public, inițiativa administrației publice pentru a susține o inițiativă a unui agent economic sau joint venture)<sup>2</sup>

### **1.6.3 Sectoare ale dezvoltării locale**

#### **a) Economie și piață**

Fiecare comunitate prezintă condiții locale unice care favorizează sau frânează dezvoltarea economică. Aceste atribute locale stau la baza formulării strategiei de dezvoltare economică care este elaborată pentru a îmbunătăți competitivitatea locală. Pentru a crea competitivitate, fiecare comunitate trebuie să stabilească care sunt problemele actuale (punctele slabe), problemele potențiale (generate de amenințările identificate), punctele de sprijin în abordarea viitorului (punctele tari) și condițiile favorabile ce merită a fi exploatare (oportunitățile).

Viziunea privind Economia și piața trebuie să includă protecția mediului, transferul producției către servicii, dimensiunea socială și cea a resurselor umane, precum și dezvoltarea teritoriului.

#### **b) Protecția mediului**

Protecția mediului înseamnă protejarea capacității teritoriale de a menține viața în toată diversitatea ei, de a respecta limitarea resurselor, și nu în ultimul rând promovarea producției și a consumului durabil asigurând o creștere economică fără a degrada mediul înconjurător. Din păcate în ultima decadă protecția mediului a fost un capitol neglijat în mare parte de autoritățile locale (este vorba de un trend ce are loc la nivelul întregii țări) în favoarea unei dezvoltări economice. Acest lucru nu poate continua însă și este necesară implementarea unui program local, județean și național pentru protejarea mediului înconjurător.

---

<sup>2</sup> Acord contractual prin care mai multe persoane convin să realizeze o activitate economică supusă unui control conjugat (concomitent). Controlul unei activități economice este conjugat atunci când el este exercitat, în mod colegial, în virtutea unui acord contractual. Nici unul dintre antreprenori nu este în măsură să controleze, în mod unilateral, activitatea întreprinderii de tip joint-venture.



### **c) Dezvoltare socială**

Un proces de dezvoltare locală de succes trebuie să abordeze discriminarea și inegalitățile care afectează bărbații și femeile, tinerii sau bătrânii, minoritățile etnice sau persoanele cu dizabilități. Nici o persoană nu ar trebui să fie dezavantajată de caracteristicile pe care le are din naștere și pe care le poate influența cu dificultate pentru a le schimba. Ființele umane, indiferent de sex, vârstă, religie, etnicitate au șanse egale în ceea ce privește dezvoltarea personală și accesul la servicii publice, îngrijiri medicale, educație, utilități, locuri de muncă sau locuințe. Fără egalitate între locuitorii săi, o localitate nu poate asigura o dezvoltare locală durabilă, ar putea fi afectată sau chiar oprită.

În multe țări dezvoltate putem vedea o corelație evidentă între creșterea economică și egalitatea de șanse pe piața forței de muncă.

### **d) Educație și formare**

Educația și formarea fac parte din componentele de bază ale dezvoltării locale. Educația este procesul prin care se asigură dezvoltarea continuă a populației și care conduce la creștere economică, dezvoltare socială și în cele din urmă chiar și la protecția mediului. Viziunea educației pentru următoarea perioadă, viziune propusă de UNESCO pentru o dezvoltare durabilă, este aceea a unei lumi în care oricine are acces la valori, comportamente și stiluri de viață ce asigură o dezvoltare durabilă.

Acest lucru poate fi obținut printr-o mai bună comunicare cu Inspectoratele Școlare Județene și printr-o mai bună comunicare între elev-profesor-părinte-școală. Este de asemenea utilă promovarea cursurilor de perfecționare sau a training-urilor specifice domeniilor de activitate. Societatea civilă are un rol deosebit de important în a ghida generațiile tinere spre o educație propice secolului XXI și de a reorienta generațiile mai în vârstă spre noile posibilități existente pe piața muncii datorită condițiilor tehnice și progresului existent în prezent în întreaga lume.

### **e) Știință și cercetare**

Știința și cercetarea sunt pivoți atât pentru societate cât și pentru organizații și agenți economici. Planificate bine cele două elemente pot asigura valoare adăugată într-o perioadă scurtă de timp, asigură un nivel de trai mai bun. Cercetarea este un proces creativ intelectual care





descoperă noi soluții pentru probleme existente sau inventează noi procese pentru a asigura confortul și o înlesnire a procedurilor și a serviciilor.

Dezvoltarea unei națiuni și implicit a unei regiuni depinde în totalitate de tehnologia pe care o are la dispoziție

### **1.7 Capacitatea de absorbție a fondurilor nerambursabile**

Un subiect foarte dezbătut în legătură cu fondurile europene se referă la capacitatea de absorbție. S-au făcut numeroase analize în această direcție, încercându-se să se măsoare capacitatea de absorbție și să se compare cu gradul de absorbție al altor state.

Unul dintre studiile realizate chiar pentru Directoratul pentru Politica Regională al Comisiei Europene DG Regio (2002) arată că există trei factori care influențează în mod decisiv capacitatea de absorbție:

- situația macroeconomică,
- situația cofinanțării,
- capacitatea administrativă.

Considerăm că un al patrulea indicator al capacității de absorbție este maturitatea întregii societăți în ceea ce privește managementul proiectelor, al programelor și al portofoliilor de proiecte. Am putea sesiza la finalizarea implementării proiectelor, că avem o absorbție de 100 %, dar impactul preconizat nu este cel așteptat, iar dezvoltarea la nivel comunitar nu este așa cum ne-am propus. Situația ar fi cea mai costisitoare în sensul că ar crea o aparență de succes și ar exercita o povară asupra cheltuielilor publice (prin necesitatea asigurării cofinanțării).

#### ***Etapete în accesarea fondurilor europene sunt:***

- elaborarea strategiei de dezvoltare a județului/localității, identificarea și prioritizarea proiectelor;
- consultarea factorilor interesați (a publicului) pe parcursul acestui proces;
- dezvoltarea proiectului (fie apelând la o firmă specializată, selectată în urma unui proces de achiziție publică, fie cu resursele umane proprii ale instituției solicitante);
- găsirea unei surse de finanțare;
- completarea și depunerea Cererii de finanțare;
- evaluarea și selecția;
- îndeplinirea condițiilor pre-contractuale (în special în cazul proiectelor de infrastructuri);



- semnarea Contractului de finanțare;
- implementarea proiectului;
- evaluare și auditarea proiectului.

**În cazul proiectelor de infrastructură**, care implică o documentație laborioasă, odată identificat, un proiect, pentru dezvoltarea acestuia se parcurg următorii pași:

- realizarea unui studiu de fezabilitate (recomandabil pentru proiecte cu valori mari și soluții tehnice diferite);
- elaborarea caietului de sarcini pentru realizarea studiului de fezabilitate;
- atribuirea contractului pentru realizarea studiului de fezabilitate;
- elaborarea studiului de fezabilitate, inclusiv analiza cost-beneficiu;
- elaborarea bugetului;
- elaborarea studiului de impact asupra mediului de către o firmă de specialitate, dacă este cazul;
- aprobarea studiului de fezabilitate;
- elaborarea cererii de finanțare pe baza studiilor efectuate de către o firmă de consultanță sau cu resurse proprii, dacă este cazul;
- elaborarea altor documente, dacă este cazul (strategie de marketing, strategie de vizitare, matricea cadru logic etc.);
- completarea dosarului proiectului cu celelalte documente solicitate care țin de beneficiar;
- depunerea proiectului.

**Principalele etape în verificarea, evaluarea și selecția proiectelor sunt:**

- verificarea conformității administrative;
- verificarea eligibilității (solicitantului, proiectului);
- evaluarea tehnică și financiară;
- evaluarea strategică (nu în toate cazurile).

**Criteriile posibile de evaluare se pot referi la:**

- relevanța proiectului față de obiectivele programului, axei, domeniului, măsurii pentru care a fost depus spre finanțare;



- calitatea soluției tehnice;
- maturitatea proiectului;
- durabilitatea (sustenabilitatea) proiectului;
- capacitatea solicitantului de a implementa, opera și întreține proiectul.

## 1.8 Metodologie privind elaborarea strategiei de dezvoltare locală a municipiului Râmnicu Sărat

Necesitatea adaptării spațiului românesc la cerințele UE se răsfrânge prin necesitatea fiecărei autorități locale de a se adapta la cerințele UE. Lucrarea prezentă analizează elementele specifice municipiului Râmnicu Sărat atât din punct de vedere economic, social, al infrastructurii, cât și din punct de vedere al resurselor umane și al teritoriului. Pornind de la angajamentele pe care România și le-a asumat pentru perioada 2014-2020, strategia de dezvoltare locală a municipiului Râmnicu Sărat își propune o dezvoltare durabilă a localității în contextul European favorabil.

Strategia are la bază informații obținute atât de la Institutul Național de Statistică, de la Uniunea Europeană cât și informații obținute în urma unor studii, rapoarte, cercetări, strategii și norme locale, județene, regionale, naționale și europene. A fost de asemenea implicată populația municipiului, angajații din Primăria Municipiului Râmnicu Sărat prin întâlniri cu liderii de opinie, întâlniri cu oameni de afaceri locali, chestionare, studii.

Pentru o punere în practică adecvată a strategiei, trebuie respectate următoarele condiții:

- ✚ Acordul și susținerea din partea consiliului local și a comunității;
- ✚ Susținerea din partea sectorului privat, îndeosebi a componentei economice;
- ✚ Informarea permanentă a comunității cu privire la progresul punerii în aplicare;
- ✚ Monitorizarea permanentă stadiului atingerii obiectivelor propuse.



Cele șapte caracteristici ale strategiilor sunt următoarele (CSaTH M., 1993): imagine asupra viitorului, creativitate, flexibilitate, activitate, create pentru acțiune, orientare spre schimbare, orientare spre un câștig durabil. O strategie nu doar reacționează la schimbări, prin faptul că ia în considerare influențele diferiților factori interni și/sau externi ai regiunii țintă, dar conține și elemente proactive, construind posibile planuri și programe ce urmează a fi aplicate pentru diferite situații ce ar apărea pe parcurs. Principiul acțiunii care stă la baza unei strategii de dezvoltare se datorează faptului că ea este compusă de programe, a căror aplicare implică acțiune concretă direcționată spre îmbunătățirea situației regiunii țintă. Orientarea spre schimbare reiese din faptul că strategiile urmăresc elaborarea unui pachet de programe care, odată implementate, să ducă la schimbare pe plan social, la o mai bună valorificare a potențialului local, precum și orientarea activităților de dezvoltare în concordanță cu procesele înregistrate pe plan local.

Strategia de dezvoltare locală a municipiului Râmnicu Sărat s-a realizat la inițiativa autorităților locale, în contextul în care cadrul de dezvoltare aplicat până acum se rezuma doar la Planul Urbanistic General. Cu alte cuvinte era vorba de o viziune strict tehnică, limitată la perspectiva amenajării teritoriului, ce s-a dovedit insuficientă pentru coordonarea eforturilor de rezolvare a problemelor din ce în ce mai complexe și multisectoriale ale orașului.

Noua abordare, prin intermediul Strategiei, permite administrației publice și celorlalți actori locali (cetățeni, societăți comerciale etc.) să își planifice acțiunile, dezvoltarea și afacerile, astfel încât să răspundă nevoilor locale și să valorifice oportunitățile de dezvoltare identificate de Strategie.

Pentru a asigura eficiența eforturilor de elaborare a Strategiei, s-a optat pentru o metodologie precisă, care a inclus elemente importante de implicare directă a comunității locale, prin solicitarea de puncte de vedere, chestionare, interviuri, plecând de la premisele ca reprezentanții și liderii locali au interesul, bazele și cunoștințele necesare pentru a reprezenta diversele interese locale. *Lipsa exercițiului democratic de implicare constructivă în viața comunității și unicitatea acestui gen de activitate în mediul orașului, a făcut dificilă realizarea acestui aspect metodologic.* Astfel, elaborarea Strategiei de dezvoltare locală a presupus un efort asumat de către autoritatea executivă de la nivel local - primar, cu sprijinul echipei de consultanță.



Procesul de elaborare a strategiei a cuprins următoarele etape:

### **1.8.1 Colectarea datelor și analiza acestora**

În această etapă s-a urmărit evaluarea și nevoile pieței forței de muncă, baza economică a localității, analiza capacității instituționale locale, premisele dezvoltării economice locale. Aceste informații au fost obținute fie direct de la beneficiarii strategiei (angajații primăriei și locuitorii municipiului Râmnicu Sărat) și din surse statistice oficiale. Pentru această etapă principalul tip de activitate este culegerea datelor care să permită o diagnoză cât mai clară a spațiului pentru care s-a elaborat planul de dezvoltare locală.

Pentru aceasta s-au urmărit elemente fizico-geografice (forme de relief, plasare geografică, factori de risc natural, zone naturale protejate etc), populație (mărimea populației, densitatea, evoluția și factori de creștere ai populației), locuințele (dotarea locuințelor cu apă și gaze naturale, vechimea și siguranța locuințelor, materialele de construcție folosite etc), echiparea localității în sistem centralizat (apă, iluminat public, gaze naturale, racordarea la rețele de telefonie, acces la căile de transport publice sau private), sociale (învățământ, comunicații, mortalitate infantilă etc), mediu și ecologie (apă, aer, sol, păduri). S-a urmărit de asemenea și identificarea atractivității localității din punct de vedere al turismului, a posibilităților de petrecere a timpului liber, s-au identificat spațiile verzi și evenimentele culturale anuale sau specifice zonei. Această cercetare s-a realizat cu aportul important al întregii echipe locale constatându-se dificultăți, în principal, datorită lipsei de integrare și coordonare a informațiilor locale, precum și din cauza lipsei unui mod sistematic și computerizat de arhivare a datelor care să faciliteze sortarea și aranjarea multicriterială a acestora.

Tot în această etapă se urmărește și analiza și monitorizarea agenților de dezvoltare locală (instituții publice, organizații non-guvernamentale, întreprinzători privați, biserica, școala etc). Tehnica folosită a fost aceea a anchetei sociologice. Astfel aflăm atât gradul de implicare al agenților enumerați pentru bunul mers al localității dar și imaginea pe care aceștia o au la nivelul localității și în exteriorul ei.

Culegerea datelor s-a făcut prin observații pe teren, interviuri, chestionare, dezbateri publice. La finalul primei etape se poate face analiza SWOT a localității, piatra de temelie pentru elaborarea strategiei viitoare a localității.

### **1.8.2 Stabilirea strategiei de dezvoltare locală**



Analiza SWOT evidențiază punctele forte (Strengths), slabe (Weaknesses), oportunitățile (Opportunities) și amenințările (Threats) existente la nivelul municipiului Râmnicu Sărat. Au fost de asemenea identificate forțele externe ce ar putea avea fie un efect pozitiv fie negativ în dezvoltarea ulterioară a localității. Se obțin așadar direcțiile de dezvoltare locală.

- a) Identificarea obiectivelor strategice de dezvoltare - enumerarea obiectivelor pentru care a fost elaborată strategia; menționarea metodologiei de elaborare și a agenților de dezvoltare locală implicați în procesul elaborării strategiei de dezvoltare, precum și identificarea câtorva domenii strategice de dezvoltare. Aceste domenii vor fi utilizate cu prioritate și în identificarea obiectivelor operaționale
- b) Obiective operaționale de dezvoltare în teritoriul supus investigației. Programul operativ de dezvoltare locală trebuie gândit de către grupul de lucru ca un sistem coerent privind dezvoltarea localității/micro-regiunii/regiunii. În alegerea subprogramelor, cel mai important considerent trebuie să fie inițierea unor proiecte de dezvoltare convergente în vederea atingerii obiectivelor stabilite. Condiția de bază pentru dezvoltare locală este păstrarea tradițiilor economice și sociale comunitare. Astfel se ajunge la situația în care, pe baza realității existente, se pun bazele dezvoltării durabile a comunității.

### **1.8.3 Selectarea proiectelor de dezvoltare locală**

În această etapă se analizează posibilele programe sau proiecte de dezvoltare ce vor fi prinse în strategia de dezvoltare locală. Ele sunt grupate în mai multe scenarii, funcție de gradul de implicare a agenților de dezvoltare, de perioada necesară pentru implementare și de locul acestora pe agenda persoanelor sau a organizațiilor însărcinate cu implementarea lor. Este obligatorie o discuție și o analiză constructivă cu autoritățile publice locale, deoarece ele sunt cele care pot da răspuns privitor la fondurile disponibile în bugetul local pentru finalizarea proiectelor propuse. Am intrat de asemenea în contact cu serviciile deconcentrate ale ministerelor, autorități județene, companii naționale care activează pe raza județului Buzău și în municipiul Râmnicu Sărat, cu scopul de a alege eventualele propuneri de proiecte ce pot spori și dezvolta localitatea. Selectarea proiectelor are în vedere mai multe aspecte: proiectul să conducă la o îmbunătățire reală a vieții comunității, urmările lui să fie suficient de consistente încât să afecteze o parte importantă a comunității, să existe sau să poată fi găsite resurse necesare pentru rezolvarea lui.



Această etapă face și o analiză privitoare la viabilitatea proiectelor propuse, atât din punct de vedere al comunității dar și al economiei și al nevoilor populației.

#### **1.8.4 Construcția planurilor de acțiune**

Această etapă centralizează informațiile obținute în primele trei etape, etape ce țin mai mult de partea strategică. Construcția planurilor de acțiune pregătește planurile de acțiune, precizează toate resursele financiare sau de alt tip ce sunt necesare pentru finalizarea fiecărui proiect) fie că este vorba de resurse din bugetul local, bugetul județean, național sau european sau surse financiare externe ale agenților economici). Deși în fază inițială pot fi identificate mai multe posibile scenarii de dezvoltare, în această etapă sunt alese acelea care asigură municipiului cele mai mari posibilități de progres și de creștere a nivelului de trai la nivelul populației.

În vederea atragerii de finanțări nerambursabile, după etapa de prioritizare a nevoilor locale se va analiza modul în care obiectivele propuse se corelează cu obiectivele existente la nivelul programelor europene. Primul lucru la care ar trebui să se gândească cei care concep un proiect este cel legat de rezultatele obținute ca urmare a implementării cu succes a proiectului. Proiectul reprezintă un instrument sau oferă mijloacele necesare pentru atingerea unor obiective strategice. Dacă proiectele nu sunt văzute în acest mod, atunci un proiect încheiat ar putea să nu aibă nici un efect asupra dezvoltării zonei .

Se finalizează de asemenea și specificațiile tehnice ale proiectelor (studii ce sunt necesare pentru fiecare proiect – de fezabilitate, proiecte tehnice etc., orarul pentru implementarea proiectelor, derularea programului financiar). Așadar putem considera că etapa de construcție a planurilor de acțiune este o etapă de implementare, de verificare și monitorizare a proiectelor, după ce acestea au fost identificate.



## **1.9. Scurtă analiză și evaluare a Strategiei de Dezvoltare Locală 2007-2013 pe baza raportului obiectivelor și realizărilor administrației publice locale din perioada 2008-2013**

Strategia de Dezvoltare Locală a municipiului Râmnicu Sărat pentru perioada 2007 – 2013 și-a atins o parte dintre obiectivele țintite, urmând ca în perioada 2014-2020 să realizeze proiectele care nu s-au implementat, cât și noi proiecte.

### **1.9.1 Proiecte finalizate în perioada 2007-2013**

1. Extinderea rețelei de canalizare în cartierul Anghel Saligny – valoare totală 631.400 euro, proiect finanțat prin programul Phare 2006

2. Modernizarea/Dezvoltare/Echipearea ambulatorului de specialitate a Spitalului Municipal Râmnicu Sărat – valoare totală investiție 915.748 Euro, proiect finanțat prin Programul Operațional Regional

3. Proiect pentru reabilitarea străzilor din municipiul Râmnicu Sărat (str. Eroilor, șoseaua Puiesti, str. Industriilor, 1 Decembrie 1918, str. Lalelelor)- proiect cu o valoare totală de 3.174.900 euro.

4. Reabilitarea termică a blocurilor de locuințe 3H și 6A

5. Înființarea biroului „Relații cu Publicul” pentru o mai bună transparență și comunicare cu cetățenii municipiului

6. Constituirea Asociației de Dezvoltare Intercomunitară „Ținutul Slam Râmnic” împreună cu reprezentanții comunelor de pe Valea Râmnicului, cu scopul de a facilita accesarea fondurilor europene necesare reabilitării infrastructurii de transport, a dezvoltării agroturismului, pentru promovarea zonei etc.

7. Acordarea de burse și premii elevilor cu rezultate deosebite la învățătură

8. Reabilitarea pieței centrale- zona producători

9. Reabilitarea termică și a fațadei Liceului Ștefan cel Mare

10. Construirea unei noi grădinițe în cartierul Alecu Bagdat

11. Înființarea unei săli de dans





### 1.9.2 Proiecte aflate în derulare , începute în perioada 2007-2013

1. Reabilitarea/modernizarea străzilor orășenești și reabilitarea rețelelor de apă în zona de intervenție urbană a Municipiului Râmnicu Sărat – proiect cu o valoare totală de 5.653.376 euro, finanțat prin Programul Operațional Regional;

2. Creșterea siguranței și prevenirea criminalității în zona de acțiune urbană a Municipiului Râmnicu Sărat – proiect cu o valoare totală de 250.400 euro, finanțat prin Programul Operațional Regional;

3. Restaurarea Complexului Brâncovenesc – monument istoric de categoria A- proiect cu o valoare totală de 1.210.325 euro, finanțat prin Programul Operațional Regional;

4. Reabilitarea clădirii și dotarea laboratoarelor și a cabinetelor situate în strada Nicolae Bălcescu nr. 2A, ce aparțin Liceului tehnologic Traian Savulescu - proiect cu o valoare totală de 2.734.420 euro finanțat prin Programul Operațional Regional;

5. Alimentare cu apă și construire/modernizare stație de epurare și reabilitare/extindere a rețelelor de apă și canalizare în aglomerările Buzău, Râmnicu Sărat, Nehoiu, Pătârlagele – valoarea proiectului pentru municipiul Râmnicu Sărat este de 33.556.682 Euro;

6. Construirea a 32 apartamente destinate tinerilor în Strada Dului Zamfirescu prin Ministerul Dezvoltării;

7. Înființarea unui Parc în Cartierul Bariera Focșani, prin Administrația Fondului de Mediu;

8. Construirea a 132 locuințe destinate persoanelor dezavantajate social;

9. Construirea a 132 locuințe pentru tineri, în Strada Costieni, prin ANL;

10. Extinderea și modernizarea sistemului de iluminat public în municipiul Râmnicu Sărat;

11. Extinderea sistemului de electrificare în cartierul Bariera Focșani;

12. Extinderea rețelei de electrificare în cartierul Alecu Bagdat;

13. Crearea unor structuri de sprijinire a afacerilor de tip Parc Industrial în Municipiul Râmnicu Sărat (există deja elaborat Planul Urbanistic Zonal);

14. Actualizarea Planului Urbanistic General;

15. Amenajarea parcurilor și a zonelor verzi din cadrul municipiului (au fost modernizate un număr mare de parcuri, procesul de înverzire a municipiului este însă un proces continuu, aflat în derulare);



### 1.9.3 Proiecte depuse în perioada 2007-2013, aflate încă în etapa de evaluare

1. Reabilitarea Colegiului Național Al. Vlahuță din municipiul Râmnicu Sărat- proiect cu o valoare totală de 1.049.415 euro

2. Construirea a 12 apartamente pentru medicii rezidentti, în Strada Păcii, prin ANL

3. Instalarea unui sistem de încălzire utilizând energie regenerabilă sau completarea sistemelor clasice de încălzire la Sala Municipală de Sport și la Spitalul Municipal (proiect depus prin Administrația Fondului de Mediu)

La toate aceste proiecte se adaugă cele susținute de către Consiliul Local Râmnicu Sărat, promovate de către diferitele asociații sau organizații non-guvernamentale de pe raza municipiului:

#### 1. Federația Organizațiilor Râmnicene de Tineret, Educație și Sport: (FORTES)

- Talente Râmnicene - promovarea lunară a câte unui sport (2011);
- Tânăr râmnicen - voluntar european, un proiect de susținere a voluntariatului (2011);
- Promovarea scriitorilor râmniceni, un proiect prin care au văzut lumina tiparului 7 cărți ale scriitorilor râmniceni (2011);
- Clubul Copiilor - relansare Cerc de electronică, un proiect prin care s-a achiziționat instrumentar pentru funcționarea unui nou cerc de electronică la Râmnicu Sărat, realizându-se un centru pilot în acest domeniu (2012);
- Voluntari pentru comunitate – un proiect de susținere a voluntariatului (2012);
- Râmnicu Sărat susține sportul de performanță, un proiect ce a făcut posibilă apariția la Râmnicu Sărat a concursului național de dans sportiv “Cupa Râmnicu Sărat” și a turneului național la fotbal “Melu Mustață” (2012);
- Picătura de Artă Urbană - paint your brain, edițiile 1 și 2, în care tinerii au îmbrățișat și redat arta prin lucrări de graffiti extraordinare (2011 și 2012);
- Centrul de tineret FORTES cu sprijinul autorităților publice locale (2012);
- Râmnicu Sărat – cultură, educație, tineret și sport, un program dedicat zilelor Râmnicului susținut în perioada 14 – 17 august 2013 prin activități culturale de lansare de carte, simpozioane, expoziție de telefoane la muzeu, activități sportive de masă, de petrecere a timpului liber (volei de plajă, tenis cu piciorul, cros, ciclism, etc) (2013).



## **2. Asociația de Tineret Cultură și Educație RâmnicEANĂ (ATCE Speranța RâmnicEANĂ)**

- Tinerețe fără tutun (2008);
- Oraș curat viață sănătoasă (2009);
- VINO cu noi fii voluntar (2010);
- Eu voluntar în 2011;
- Revista Micul Jurnalist follow-up 2011, 2012 și 2013 - o continuare a proiectului Micul Jurnalist;
- After school - Informaticianul de mâine (curs de grafică și editare foto, audio, video) (2012);
- Parteneriat cu AT VIA în implementarea proiectului CONVERDE – parcul tinerilor râmniceni, realizat în cartier Nicolae Bălcescu (2009);
- Dezvelirea simbolului latinătății la Râmnicu Sărat – Monument de for public Lupa Capitolina (2011).
- Zilele sportului râmnicEAN, realizarea unui turneu de fotbal de sală (2008);
- Festivalul Dramaturgiei Buzoiene, edițiile I – VI, un brand cultural al ATCE Speranța RâmnicEANĂ, singurul festival de teatru din județul Buzău, dedicat elevilor liceelor buzoiene, scopul acestuia fiind dezvoltarea competențelor teatrale și de comunicare ale tinerilor buzoieni, precum și realizarea unei cooperări continue și eficiente între liceele buzoiene (2008 – 2013);

## **3. Asociația de Tineret ONIX**

- Perspective râmnicene (2010)
- Sportul fără vârste (2011)
- Nu etnobotanicelor (2011)
- Râmnicu Sărat de ieri și de azi (2012)
- Lideri pentru comunitate (2012)
- Promovarea scriitorilor râmniceni – proiect finanțat de Consiliul Local al Mun. Rm. Sărat (2013)
- Investim în tineri – curs de formare pe metode și instrumente de educație nonformală (2013);



#### 4. Asociația de Tineret Viitorul începe azi

- Trăim în pace fără violență, alcool și droguri! (2009);
- Să ne bucurăm de copilărie (2010);
- Împreună suntem mai puternici (2010);
- Eco-râmnicean (2011);
- Să ne cunoaștem istoria, cultura și tradiția locală (2011);
- Program de formare pentru elevii CNE, CJE, CȘE (2012);

#### 5. Athletic Club ONIX 2010

- Cupa pro 98 la fotbal, ediția I, III (2011, 2013);
- Participarea la turnee de fotbal în țară și străinătate (2011 – 2013);
- Participarea la campionatele județene de fotbal pentru copii și juniori (2011 – 2013);

Pentru perioada 2014-2020 organizațiile râmnicene de tineret își propun o serie de proiecte, pentru a căror implementare este nevoie de sprijinul Consiliului Local al Municipiului Râmnicu Sărat:

1. Înființarea și dezvoltarea unui Centru de Excelență în educația școlară la Râmnicu Sărat prin intermediul căruia să oferim mai multe șanse de dezvoltare, formare și perfecționare elevilor cu performanțe școlare;
2. Atragerea de fonduri structurale prin intermediul măsurilor de susținere a activității organizațiilor de tineret din România, de tip: Fondul Social European (FSE), Fondul Ong, Fondul Român de Dezvoltare Socială (FRDS), în vederea îmbunătățirii condițiilor de infrastructură, creării de noi structuri integrate ce vizează atât implicarea tinerilor din unitățile de învățământ școlare și liceale din Râmnicu Sărat, a studenților râmniceni precum și a unor categorii sociale defavorizate; Implicarea tinerilor cu posibilități reduse ce se confruntă cu probleme: economice, sociale: familii monoparentale, romi, culturale: minorități, dizabilitate; implicarea bătrânilor din Azilul de Bătrâni Râmnicu Sărat în activități diferite cu ocazia: Paștilor, Crăciunului și alte ocazii;
3. Depunerea și implementarea de proiecte în cadrul Programului ERASMUS + în vederea



realizării următoarelor:

- Derulării unor schimburi multiculturale de tineri;
  - Derulării unor cursuri de formare internațional;
  - Realizarea de mobilități ale profesorilor din școlile și liceele râmnicene, însoțiți de elevi urmare a unor proiecte depuse și facilitate de către formatorii de tineret din cadrul ONG-urilor râmnicene;
  - Găzduirea unor voluntari din cadrul statelor europene și trimiterea de voluntari în alte state europene în vederea derulării unor stagii SEV în cadrul SERVICIULUI EUROPEAN DE VOLUNTARIAT;
  - Realizarea de întâlniri europene ale responsabililor, formatorilor și lucrătorilor de tineret în Râmnicu Sărat în vederea elaborării de viitoare politici, planuri de dezvoltare și implicare a tinerilor în voluntariat și în scopul creării de noi structuri de reprezentare a tinerilor;
4. Crearea unei structuri de tip “After school” prin intermediul căreia să oferim condiții de cazare, masă, pregătire, asistență școlară, activități de petrecere a timpului liber cu caracter non – formal copiilor și tinerilor ce se confruntă cu situații familiale precare, imposibilitate financiară și care se confruntă cu condiții de discriminare în mediile din care provin;
  5. Reactivarea unor spații din Râmnicu Sărat ce aparțin Primăriei prin atragerea de fonduri pentru reabilitarea, modernizarea și crearea unui Centru de Tineret modern care să conțină: Săli de conferințe, activități și posibilități de petrecere a timpului liber, s.a.
  6. Atragerea de fonduri în vederea implementării unui program de susținere a activității extrașcolare a copiilor din cadrul Căsuțelor de Tip Familial din Râmnicu Sărat ce constă în următoarele activități: teme, meditații, activități de petrecere a timpului liber, excursii, vizite de studiu, s.a.
  7. Realizarea de activități, campanii sociale și acțiuni publice împreună cu administrația publică locală precum și cu alte instituții situate în Râmnicu Sărat: Serviciul Public de Asistență Socială, Poliția Locală, Poliția Rutieră, Administrația Domeniului Public, Acvaterm, Muzeul Municipal, Centrul Cultural “Florica Cristoforeanu” s.a.
  8. Promovarea scriitorilor râmniceni prin oferirea de sprijin în editarea și publicarea diferitelor cărți;
  9. Realizarea unor ateliere de pictură, sculptură, desen, teatru, cinema, animație socio – educative,



arte stradale, grafică destinate tinerilor.

10. Diversificarea patrimoniului prin realizarea de monumente pentru public (exemplu : statui)
11. Realizarea unor puncte de informare;
12. Derularea unor campanii de protejare a mediului;
13. Realizarea unui parc de tineret dotat și utilat cu aparate moderne, în aer liber;
14. Construirea unei Biserici a tinerilor;
15. Înființarea unui post TV și de radio în Râmnicu Sărat destinat activității de voluntariat și a tinerilor care se implică în mișcarea de tineret ori care sunt interesați de a se implica în voluntariat în vederea promovării proiectelor, a inițiativelor locale, regionale ori naționale, lansării de apeluri de participare pentru diferitele proiecte, realizării de emisiuni cu și pentru tineri, transmisiilor live din proiectele internaționale derulate, promovarea interculturalității, s.a.
16. Derularea unor cursuri de formare gratuite pentru profesorii din școlile și liceele râmnicene precum și a altor lucrători de tineret în tainele educației non formale, a comunicării, managementului de proiect ori a altor ramuri de management: timpului, resurselor umane, organizațional;
17. Formarea de Formatori care să reprezinte voluntariatul râmnicen în cadrul Cursurilor de formare naționale și internaționale;
18. Susținerea unor competiții sportive destinate sportului de performanță de importanță națională așa cum este cazul Cupei Pro 98 la fotbal ori a unor etape din cadrul Campionatului Național de Dans Sportiv;
19. Organizarea de competiții sportive destinate sportului de masă: fotbal, tenis cu piciorul, tenis de câmp, handbal, volei, baschet.
20. Susținerea vieții culturale râmnicene prin derularea/continuarea unor activități culturale de tradiție așa cum este cazul: Festivalului Dramaturgiei Buzoiene, ș.a.
21. Organizarea unui Cenaclu literar destinat tinerilor;
22. Organizarea de Cluburi tematice destinate voluntarilor;



*Strategia de Dezvoltare Locală a municipiului Râmnicu Sărat pentru perioada 2014 – 2020 va urma direcțiile de dezvoltare ale obiectivelor Planului de Dezvoltare Regională Sud - Est 2014-2020. Reprezentanții municipiului Râmnicu Sărat doresc ca prin proiectele propuse și implementate să contribuie la dezvoltarea socio-economică a regiunii Sud – Est.*

*Strategia de Dezvoltare Locală a municipiului Râmnicu Sărat pentru perioada 2014 – 2020 respectă structura standard a metodologiei Planului de Dezvoltare Regională 2014-2020, transmisă de către Ministerul Dezvoltării Regionale și Administrației Publice.*



## **CAPITOLUL 2**

# **PROFILUL MUNICIPIULUI RÂMNICU SĂRAT**







## CAPITOLUL 2

### *Prezentarea generală a municipiului Râmnicu Sărat*

#### **2.1. Județul Râmnicu Sărat**

Județul Râmnicu Sărat (Slam Râmnic), care și-a luat numele de la apa râului care îl traversează, a fost unul dintre cele 32 unități administrativ-teritoriale ale României. Situat în partea de nord-est a Munteniei, la 24<sup>0</sup>18' și 25<sup>0</sup>28' longitudine estică și 45<sup>0</sup>4' și 45<sup>0</sup>48' latitudine nordică, în Câmpia Piemontană a Râmnicului.

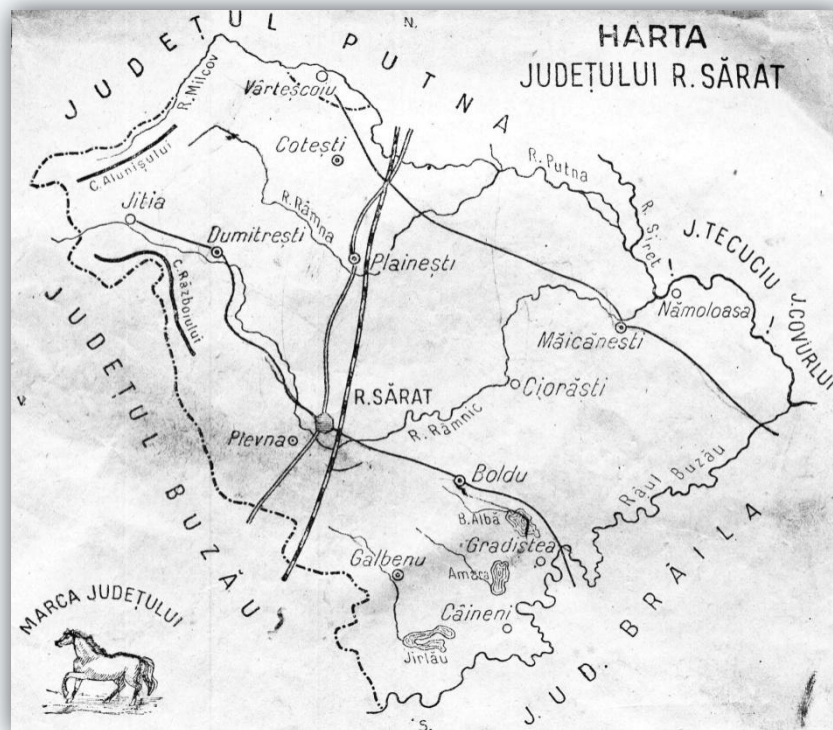
Conform documentelor istorice, originea numelui provine din termenul latin Romanicus, sau, conform opiniei altor istorici, din cuvântul slav „raba” și „rabnic”. Termenul de „Sărat” a fost adăugat mai târziu, pentru a fi deosebit de orașul Râmnicu Vâlcea.

Înainte de a deveni municipiu, Râmnicu Sărat era județ de sine stătător, ce se învecina cu județele Putna (la nord și nord – vest), Buzău (la vest), Brăila (sud – vest), Tecuci și Covurlui (la nord – vest). Granița cu județul Buzău era formată de muntele Furu, supranumit Vârful la trei Hotare (Buzău, Putna și Râmnicu Sărat), culmile Harboca, Câmpulungeanca, Bisoca și pârâul Recea. De județul Putna era separat prin culmile Onu, Steicu și râul Milcov, de Tecuci prin râul Siret, iar de Brăila prin râul Buzău.

În capitolul sugestiv intitulat Generaliați, dintr-o lucrare a lui Octavian Mosescu, ni se prezintă foarte sugestiv linia de demarcație a fostului județ: din muntele Furul Mare, în sus, până la Muntele Prelung, spre est, către stâncosul munte Onu și culmea Fundului Milcovului, de unde izvora Milcovul, pe cursul acestuia, spre nord – est, printre culmile Alunului, Lacului, Kitschoarei din cuprinsul județului și culmea Zăbalei din județul Putna, până la satul Șindrilar. Continua, spre est, tot pe Milcov, pe satele Vălcăneasa, Valea Largă, Valea Rea, Pitulușa și Broșteni - localități râmnicene și Șindrilar, Mera și Căpelanu din județul Putna. Din dreptul satului Broșteni, spre sud-est, peste râul Milcov, în apropierea satului râmnicean Panticești, pe vechea albie a Milcovului, încunjura Focșanii Munteni, capitala județului până la 1862, pe la sud, spre est, până la comuna Maluri, spre sud, când se întâlnea iar cu Milcovul și apoi Râmna și apoi, pe o linie sinuasă, spre sud-est, pe lângă comunele Maluri și Măicănești. Granița județului intersecta râul Râmnic, pe cursul



căruia urca până la cătunul Gârlești, unde se vărsa Râmnicul în Putna, încheindu-se astfel linia de 60 km ce forma granița cu județul Putna.



De la Gârlești, hotarul mergea spre est, ajungând la râul Siret, până la gura Buzăului, pe o distanță de 12 km, granița cu județul Covurlui. Apoi, spre sud-vest pe cursul Buzăului, hotarul trecea pe lângă comunele Domnița, Racovița, Grădiștea, Căineni, Vișani și Nisipuri, până la Movila Episcopului, pe 70 de km, granița cu județul Brăila. Se continua spre nord, prin apa Costeiului, până în dreptul comunei Cochirleanca (Pârliți). Spre vest, peste calea ferată dintre Boboc și Zoița, la km. 145, făcea o mică curbă spre nord-vest, peste șoseaua națională, ajungea la pârâul Călnău, în dreptul satului buzoian Fundeni, urca dealurile Clociți și Hârboca, trecea peste muchiile dealurilor Richițele, Motohani, Gârdoaia, Licoi și Dimiana, spre nord, pe muchia Câmpulungeanca, prin vârfurile Homocioaia, Câmpulungeanul, Cărnăul, Tătarul, Goicelul, Cumătra, Carpenul și Dinul (Tutuiul), spre sud, pe culmea Ulmușorul, prin piscurile Mândra, Locusta, de unde ajungea în masivul Bisoca. Hotarul mergea apoi în sus, pe pârâul Bisoca și pe muchia Șindrila – Pleșii, atingând râul Râmnic în punctul numit Podul Caliței, se îndreapta spre vest, având spre stânga pârâul Sărățelul, mușea Biseriței, Găvanul și Curcubeta Mică, până la punctul Urzicările, spre



nord, pe la poalele muntelui Curcubeta Mare, pe cursul pârâului Recea, numit și Fundul Râmnicului, de unde, din izvoarele Râmnicului, având la dreapta vârfurile Piatra Penei și Carambul, se ajungea la un defileu numit Belciul, de unde izvora Recea. Descriind o mică curbă spre vest, hotarul urma cursul pârâului Martin, pe la poalele muntelui Furul Mare, atingând punctul inițial din vârf, încheind astfel linia de demarcație de 80 km, către județul Buzău.

La sfârșitul secolului al XIX-lea, conform Marelui Dicționar Geografic al României, județul era împărțit în șapte plăși, orașul Râmnicu Sărat devenind capitala acestui județ începând cu anul 1862:<sup>3</sup>

1. Plaiul Râmnicul, cu reședința la Dumitrești, cu comunele Jitia, Dumitrești, Bisoca, Chiojdeni, Buda, Dănulești, Dealu Lung și Valea Salciei.
2. Plasa Orașul (nordul extrem, în jurul orașului Focșani, fosta reședință înainte de anul 1859, cu reședința la Cotești. Comune aferente: Andreiașu, Blidari, Budești, Broșteni, Câmpineanca, Cârligele, Cotești, Golești, Faraoanele, Odobasca, Risipiți, Vârteșcoiu.
3. Plasa Grădiștea cu reședința la Grădiștea de Sus, cu comunele: Amara, Balta Albă, Boldu, Căineni, Domnița, Grădiștea de Sus, Măcrina, Grădiștea de Jos, Puiesti, Racovița, Ștubeu.
4. Plasa Râmnicul de Sus, cu reședința la Râmnicu Sărat, cu comunele Băbeni, Obidiți, Pardoși, Putreda, Racovițeni, Zgârciți și Valea Raței.
5. Plasa Marginea de Sus, cu reședința la Plainești, cu comunele Bogza, Boidești, Dragosloveni, Gologanu, Lacul lui Baban, Plăinești, Popești, Sihlea, Slobozia Ciorăști, Tâmboiești și Voetin
6. Plasa Râmnicul de Jos, cu reședința la Bălăceanu, cu comunele Bălăceanu, Costienii de Jos, Costienii Mari, Drogu, Galbenu, Ghergheasa, Jirlău, Nisipuri, Sălcioara, Slobozia, Socariciu, Vișani.
7. Plasa Marginea de Jos cu reședința la Măicănești cu comunele Bălești, Ciorăști, Corbu, Giulianca, Hângulești, Măicănești, Maluri, Mărtinești, Maxineni, Obilești, Râmniceni și Slobozia Mihălceni.

Plășile au fost reorganizate în mod repetat, astfel în 1938 Enciclopedia României consemnează plășile Dumitrești (în nord-vest), Plainești (nord), I.G. Duca (est, cu reședința la Ciorăști), Boldu (în sud-vest) și Orașul (în sud)

---

<sup>3</sup>Sursa: wikipedia



Menționată documentar la 8 septembrie 1439 în privilegiu de comerț dat de domnitorul Vlad Dracul, negustorilor din Polonia, Galiția și Moldova, așezarea a luat ființă pe valea râului cu același nume., precizându-se **“liovenii plătesc prima vamă la Rm.Sărat, doi florini ungurești de căruță încărcată, apoi dau și celelalte vămi”**. S-a constituit în timp, în jurul popasului comercial, un centru în care locuiau negostorii și unii meseriași, în strânsă legătură cu moșia pe care era situat, într-o zonă locuită din timpuri străvechi. Așezarea a luat naștere ca târg al văii Râmnicului, și loc de schimb al mărfurilor din zonă, punct hotărâtor în dezvoltarea sa fiind extinderea activităților meșteșugărești și intensificarea schimburilor de produse. Afirmatia este susținută atât de descoperirile arheologice, cât și de configurația geografică și economică a regiunii. Dacă ne referim la spațiul ocupat astăzi de municipiul RâmnicuSărat, cele mai vechi urme au fost datate ca aparținând neoliticului (6500 – 3500 i.Hr), în 1960, cu prilejul unor excavații pe Strada Mare fiind descoperite fragmente ceramice de culoare neagră - cenușie lucrate manual, resturi ale unor vase bitronconice (aspectul Sudiți al Culturii ceramicii liniare). Au mai fost descoperite fragmente de vase aparținând fazei a-II-a (Giulești), a culturii Boian (neoliticul dezvoltat), cât și unele datând din eneolitic (3500 – 2000 i. Hr), cultura Gumelnița.

Din epoca bronzului (2500 – 1150 i. Hr), etapele mijlocie și târzie, tot pe Strada Mare, au fost găsite urme, iar în timpul săpăturilor din incinta Ansamblului monumental „Adormirea Maicii Domnului” au fost descoperite și materiale datând din secolele VI – VIII d. Hr. (culturile Ipotești – Căndești și Dridu). De asemenea, întâmplător, a fost descoperită o monedă maghiară din secolul XII, aflată în păstrarea muzeului municipal.

În localitățile din apropierea Râmnicului au fost cercetate situri arheologice la Oreavu, Topliceni, Coțatcu, Orația, Slobozia Bradului, Vârteșcoi (neoliticul mijlociu), la Poșta, Homești, Racovițeni, Livada Mare, Băbeni și Dediulești (așezări din epoca bronzului), pe platoul Cetățuia – Orația și Poșta – Topliceni (a doua epocă a fierului) și la Casa Domnească din Râmnicu Sărat (cultura Dridu, sec IX). La Coțatcu, comuna Podgoria (fosta Jideni), s-au descoperit unelte din silex, lame și diferite piese din același material, cât și nuclee și resturi de prelucrare, fusaiole, dălțițe din piatră, unelte din corn și bulgări din lut datând din neolitic, suport de vas, mosorele, discuri, pandantiv, vase miniaturale, tăicuțe, măsuțe de cult, fragmente de linguri, unelte din os și corn, greutate perforate și figurine zoomorfe din lut datând din eneolitic, statuete antropomorfe atribuite purtătorilor culturii Gumelnița și vestigii aparținând culturii Cucuteni (fragmente ceramice pictate



policrom și vas cu suport). În cadrul săpăturilor efectuate în campaniile 2006 – 2007 arheologul Laurențiu Grigoraș a descoperit, în necropola II, patru morminte, din care unul de copil, unde s-a găsit și un vas, datate secolul IV d.Hr. (330 – 380). În satul Orația, aceeași comună, în punctul *Cetățuia*, prin cercetările de suprafață din anii 2003 – 2004, au fost descoperite fragmente ceramice din epoca bronzului.

Relativ la cercetările efectuate de arheologul Florin Liviu Cristea pe platoul Cetățuia, de lângă satul Poșta, comuna Topliceni, nu departe de confluența pârâului Grebănu cu râul Râmnic, s-a descoperit o așezare fortificată geto – dacică, dar și urme de locuire din epoca bronzului, cultura Monteoru, cât și o monedă grecească de bronz.

De asemenea, cercetările arheologice efectuate de Emil Lupu, la Complexul Brâncovenesc „Adormirea Maicii Domnului”, au pus în evidență, în stratul de cultură medieval, fragmentele unui vas identificat ca aparținând epocii neolitice (Cultura Boian, faza Giulești).

În anul 1970, cu prilejul unor lucrări de canalizare executate pe strada Suvorov, lucrătorii care efectuau excavații au descoperit un tezaur cu 100 de monede din argint-tripli groși emiși în atelierele Coroanei, în Lituania și la Riga, cel mai vechi datând din anul 1579, din timpul lui Ștefan Bathory (1576 – 1586), iar ultimul, din anul 1619, emisă în timpul lui Sigismund al III – lea (1587 – 1632).

## 2.2 Municipiul Râmnicu Sărat

Județul Râmnicu Sărat a fost desființat în anul 1950, zona sa sudică, inclusiv orașul de reședință fiind inclus în județul Buzău. Prin legea numărul 104 din 24.11.1994 orașul Râmnicu Sărat este declarat municipiu, devenind astfel al doilea municipiu după Buzău, reședință de județ.

Din punct de vedere administrativ, Râmnicu Sărat este un municipiu de mărime medie, având în special o funcție industrială și de furnizor de servicii pentru populația din zonă (inclusiv comunele din proximitate.)

Municipiul are o suprafață de 5286 ha, aproximativ 65% din teren fiind agricol.



Sursa: googlemaps.com

### 2.3. Resursele naturale

Ca resurse naturale, acestea sunt puține, unele neexploatate până în 1950, între acestea fiind petrolul, gazele naturale în zona de câmpie, sare și izvoare minerale sărăturoase și sulfuroase, depozite de pietrișuri, nisipuri și argile, în zona deluroasă, unele ape cu nămoluri sapropelice și importante valențe terapeutice din zona de câmpie (Lacul Sărat de la Căineni și Lacul Balta Albă). La acestea se mai adaugă solurile fertile, în special tipul de sol cernoziom, favorabil cultivării de grâne, floarea-soarelui, plante tehnice și medicinale, pădurile, pajiștile variate și fondul cinegetic.

Albia râului Râmnicu Sărat este bogată în materii prime pentru construcții. Există numeroase peisaje naturale ce pot fi exploatare pentru turism.

#### a) *Climă și hidrografie*

Municipiul s-a dezvoltat pe cursul râului Râmnic, acesta fiind al doilea ca lungime (123 km) din județul Buzău. Principalii săi afluenți sunt Sărățel, Râmnicul, Motnău, Coțatcu și Voetin. Pânza freatică poate fi găsită la o adâncime de 6-10m, iar rezervele de apă de adâncime se găsesc la



25-30m. Dezvoltarea socio-economică a municipiului a depins foarte mult de-a lungul timpului de apele freatice și de cele de suprafață.

În apropierea municipiului se află trei lacuri: Amara (la 25 km), Jirlău (25 de km) și Balta Albă (21 km). Cel din urmă are apă foarte sărată, cu calități medicale, utilizate în tratamentul afecțiunilor reumato-dermatologice.

*Foto: Râul Râmnicu Sărat*

Treptele de relief, ca și poziție, determină o serie de nuanțe climatice locale, pe fondul climatului temperat – continental, ce conduc la individualizarea a trei tipuri de climat: de munte, de deal și de câmpie. Climatul montan se caracterizează prin temperaturi medii de 4 – 6<sup>0</sup> C, cu precipitații bogate (800 – 1000 mm./an); climatul de deal cu temperaturi medii anuale între 8 – 10<sup>0</sup> C și precipitații de 600 – 700 mm/an; climatul de câmpie cu temperaturi medii anuale de 9 -10<sup>0</sup> C, precipitații reduse (500 – 600 mm/an) și secete frecvente. Exceptând vara lui 2007, temperatura maximă înregistrată în oraș a fost de 39 grade Celsius ( în anul 1951), iar minima de minus 26,5 grade Celsius (în anul 1941). Orașul suferă în general de secetă vara, iar începând cu a doua jumătate a lunii noiembrie este frig.

Regimul eolian, în general, este sub directa influență a maselor de aer din sud-vest (Australul, cu o pondere de 21,1%) și mai ales din nord – est (crivățul, cu o pondere de 36,3%) regăsite în toate cele trei trepte de relief. Ca o caracteristică locală, este prezența foehnului pe versanții dealurilor, evidențiată prin prezența viței de vie.

Relieful, condițiile climatice, structura geologică și litologia influențează rețeaua hidrografică, atât de suprafață, cât și cea subterană. Zona montană, constituită din roci mai dure, prezintă fisuri care facilitează circulația apei. Ca urmare, izvoarele sunt numeroase și cu debit mare



și constant. De menționat aici izvoarele minerale care conțin sulf, cum sunt cele de la Jitia, Vintileasca etc.

### **b) Vegetația și fauna**

În distribuția vegetației se distinge o clară etajare pe verticală. Zona forestieră montană se remarcă prin pădurile de foioase (specii de fag, gorun, tei, în amestec cu conifere), zona de deal, cu păduri de foioase, în care predomină fagul și stejarul, iar la câmpie, suprafete considerabile sunt acoperite cu silvostepă, unde se remarcă păduri de stejar (stejarul pufos, stejarul brumariu, teiul alb) și elemente de stepă, specifice fiind păiușul, pirul crestat, negara, pelinul etc.

Zona râului Râmnic este dominată de speciile de salcie: salcie albă, salcie purpurie și salcie amestecată. Pe lângă acestea există specii dominante precum plopul alb, plopul negru, hamei, mure, iar în zona de munte vegetație de pădure.

Fauna locală conține specii de vânat: ursul sălbatic, vulpea, veverița, iepurele de camp. Printre păsări cele mai comune sunt cucul, mierla, cocostârcul. Cele mai întâlnite specii de pești sunt crapul, plătica și carașul mare.

## **2.4. Populația**

### **2.4.1 Structura populației**

Populația municipiului a evoluat de la aproximativ 1000 locuitori (în anul 1652) la 31.256 locuitori, conform recensământului din anul 2011. Începând cu anul 1999, Râmnicu Sărat, ca multe alte orașe din România, s-a confruntat cu migrația populației. Aceasta evoluție demografică nu a fost uniformă, după cum arată statisticile, dar există discrepanțe între variate surse oficiale. La recensământul din 2002 populația era de 38 828, la cel din 2011 populația ajunsese la 31256 locuitori. Datele statistice nu au putut lua însă în considerare numărul mare de locuitori care au părăsit municipiul în ultimii ani, plecând la lucru în alte țări sau în alte localități ale României, datorită faptului că majoritatea celor plecați nu declară acest lucru. Se estimează că o importantă parte a populației a părăsit municipiul fără să se înregistreze și, în consecință, nu a putut fi luată în considerare de statistici.

Raportul mediu pe sexe în Râmnicu Sărat este în favoarea femeilor. În total, la fiecare 100 de femei sunt 92 de bărbați, dominația feminină în municipiu fiind puternică, deși numărul de





născuți vii și primele vârste ale populației arată o majoritate a bărbaților în comparație cu femeile. Opusul se manifestă la vârstele înaintate de populație, unde observăm mai multe femei decât bărbați. O dominație numerică a femeilor se înregistrează între vârstele 25 și 49 de ani, datorită emigrării populației masculine din municipiu. În perioada 1995-2005 o mare parte din populația masculină a părăsit localitatea pentru a găsi locuri de muncă în străinătate (în special în Italia, Germania, Franța și Spania). Cu timpul familii întregi s-au mutat în zonele precizate anterior din cauza activităților de producție tot mai scăzute la nivelul municipiului și implicit la nivelul locurilor de muncă.

Rata netă de migrație a fost negativă în majoritatea timpului în ultimii 15 ani, în special perioada dintre 1996 și 2000. Rata anuală de creștere a populației a fost în general slabă, 1,7 la 1000 de locuitori în 2005. Rata redusă de creștere naturală a populației se datorează ratei nete negative a migrației. Ca o consecință, rata de creștere a populației a fost negativă în anii 90, dar a devenit pozitivă în ultimii 5 - 6 ani. În 2002 populația municipiului a crescut cu 4,4%, în 2003 a crescut cu 1,3%, în 2004 a crescut cu 2% iar în 2005 a crescut cu o rată de 1,7%.

Râmnicu Sărat are o structură etnică omogenă. Aproape 95% dintre locuitori sunt nativ români, 4,6% sunt rromi. Restul de 0,4% din populație este constituită din etnii variate.

Există rapoarte asupra numărului oficial de populație rromă care indică o proporție de 10% din totalul locuitorilor. Se consideră că aceștia sunt mai bine integrați social aici în comparație cu celelalte orașe ale țării. Acest aspect va fi tratat în detaliu la capitolul prioritate socială. Caracterul omogen al orașului este reflectat și în orientarea religioasă a oamenilor. Mai mult de 99% din totalul populației este creștin ortodoxă, iar restul aparține variatelor grupuri religioase. Este important de menționat că, în timpuri vechi, a existat aici o puternică comunitate de evrei, dar aceasta a descrescut cu timpul, ajungând în zilele noastre aproape de dispariția completă. Urmașii comunității care au emigrat reprezintă în momentul de față un segment de turiști, mare parte dintre ei având de revendicat proprietăți.

#### **2.4.2 Locuința țărănească**

Casele din întreaga zonă a orașului Râmnicu Sărat de astăzi, erau lucrate din lemn (bârne și căpriori tăiați în timpul iernii, curățați de crengi și coajă), transportat din pădure, cioplit și îmbinat la încheieturile pereților, în “coadă de rândunică” și cuie de lemn. Acoperișul în 4 ape plane era făcut



din scânduri obținute prin despicarea arborilor cu ajutorul toporului – de obicei plop sau fag – mai târziu acestea fiind înlocuite cu sită sau șindrila fixate în cuie de fier.

### 2.4.3. *Portul popular*

Dintre elementele etnografice care se întrepătrund în zona din care face parte Râmnicu Sărat, unul singur rămâne distinct, acesta fiind portul popular din regiune. Acesta poate fi admirat în colecțiile muzeale, el fiind utilizat mai mult în cadrul sărbătorilor. La origini, modelul de costum popular buzoian este înrudit cu cel din portul populației dacice.

*Costumul femeiesc*<sup>4</sup> se încadrează în tipologia costumului cu fotă. Se compune din maramă, cămașă (ie), ilic, fotă, poale, brâu, bete, încălțăminte. Portul femeiesc se compunea practic din două costume: unul de lucru și unul de sărbătoare. Cel de lucru era simplu, fără ornamente iar cel de sărbătoare era frumos ornamentat, cu diverse motive, specific zonei. Femeia împletea părul în două coade, strânse la ceafă. În zona Râmnicului Sărat, pe creștet se purta un fes roșu.

Marama din borangic se lega în diverse forme. Cămașa încrețită la gât era cea mai frecventă, cămașa dreaptă din borangic aparând mai mult în zonele de câmpie. Iile costumului popular păstrează elementele dacice și sunt împodobite cu elemente din natură: plante, păsări. O altă componentă a ansamblului vestimentar femeiesc o reprezintă „fota”, numită „strecătoare” cu fond negru, de dimensiuni mari, încrețită la spate. Fota din Râmnicu Sărat este unica prin organizarea decorului pe căpătâiele cu fond roșu, folosirea lăncii policrome și a firului strălucitor metalic pentru alesăturile ce împodobesc extremitățile și poala de la spate, ca un specific local al Buzăului.

Poalele se îmbrăcau sub fotă. Motivul ornamental care se observa mai jos decât fota era cusut și ornamentat în zona Râmnicului (Valea Râmnicului în special) cu colțișori croșetați. Betele care erau țesute în patru ițe, se legau peste fotă în zona brâului. Betele din Buzău, înguste, sunt alese în motive de șerpi, ochiuri, berbec. La capete au canafi.

*Costumul Bărbătesc* se compune din pălărie, cămașă, cioareci (ismene), brâu, bete, curea și încălțăminte. „Căciula cu fund” este de format rotund. Pălăria nu are un specific local. Cămașa

<sup>4</sup> Didina Costanda, Biblioteca Județeană Buzău - <http://www.turismbuzau.ro/component/content/article/166.html>



bărbătească, chiar și cea de tip vechi, este ornamentată cu deosebită atenție. În zonele de nord, gulerul cusut policrom arată o asemănare cu cămășile portului vrâncean.

Cioarecii sunt creți pe picior (ițari) dacă sunt subțiri, cei groși fiind drepți. Brâul costumului bărbătesc din zona Buda-Dumitrești este fastuos (brâu în boboci). În zona Râmnicului brâiele roșii sau albastre sunt purtate cu o curea ornamentată cu ținte de cositor.

#### 2.4.4 Datini și obiceiuri din Depresiunea "Între Râmnic"

Datinile și obiceiurile, reprezintă pagina nescrisă a istoriei care oglindește modul de a gândi și a se comporta a unei comunități. Din această cauză, ele trebuie să fie păstrate, cunoscute și respectate, ca orice document care ne atestă originea. Depresiunea „între râmnicene” este zona în care a existat județul Râmnicu Sărat. Nu putem vorbi de datini doar în oraș, ci trebuie analizată întreaga regiune.

Obiceiurile și tradițiile din această zonă sunt prilejuite de sărbătorile de peste an: Crăciunul (colindul), Anul Nou (plugușorul, sorcova), Boboteaza, Paștele, Rusaliile. Acestea oferă un spectacol impresionant, la realizarea căruia își dau concursul muzica, dansul, poezia, reprezentările plastice, gestică și voia bună.

**De Boboteaza** oamenii merg de dimineață la biserică, de unde se întorc cu apa sfințită, numită și “agheasmă mare”. În ajunul acestei sărbători, fetele postesc, iar seara pun busuioc sub pernă având credința că noaptea o să-și viseze “ursitul”, flăcăul cu care se vor mărita

**De Paște**, pe lângă tradiționalul încondeiat de ouă, în dimineața primei zile de Paște, toți membrii familiei se spală pe față cu apă (neînceptă) dintr-un vas în care au fost puse un ou roșu, un ban de argint și o crenguță de busuioc, rostind: *Să fiu sănătos/sănătoasă și obrazul să-mi fie roșu ca oul, să fiu dorit(ă) și așteptat(ă) așa cum sunt așteptate ouăle roșii de Paște, să fiu iubit(ă) ca ouăle în zilele Paștelui*, apoi se trece peste față moneda de argint, zicând: *Sa fiu mândru/ă și curat(ă) ca argintul și văzut(ă) ca busuiocul*. Fiecare gest ritualic al sărbătorii reprezintă o dimensiune simbolică aparte. În acest sens, un exemplu îl constituie și îmbrăcatul, care, aici, are rol de înnoire. Datorită existenței unei credințe conform căreia de Paște este bine să ai straie noi, odinioara, fetele și tinerele neveste coseau cămăși pentru toți membrii familiei. Pentru fetele de măritat semnificația era și mai puternică, acestea urmând a purta noile cămăși atât la biserică, cât și la horă. În satele Jitiei, până în urmă cu 50 de ani, flăcăii se organizau în cete de „vălari” mergând la casele unde erau



fete de măritat. După ce făceau urările cuvenite, gazda îi răsplătea cu ouă roșii și cozonac. Fetele fugeau din calea vâlarilor ascunzându-se prin grădini. Aceștia nu aveau voie să părăsească gospodăria până nu le găseau, având datoria să le ridice pe brațe în sus și să le ureze noroc și viață fericită. Este obiceiul ca în zilele de Paște, finii să meargă cu ouă și pască la nași. În trecut, după ce se ospătau, mergeau împreună la hora satului, unde se afla și dulapul (scrânciobul cel mare). În zilele noastre, doar la Vintileasca se mai păstrează acest obicei, care este impulsionat de implicarea autorităților locale și a unor persoane iubitoare a tradițiilor strămoșești.

**Hora satului** se ținea în trecut a doua zi de Paște. La acest obicei participau aproape toți locuitorii, de la copii la bătrâni, care asistau laolaltă la datul în „dulap” (scrânciob) a tinerelor fete, de către flăcăii care le iubeau. Se spunea că, în acest fel, fetele vor fi amețite și convinse să se mărite mai repede. Flăcăii construiau din timp dulapul, o instalație din lemn gros, cu patru brațe, care purta câte un scaun ca raftul unui dulap, de unde îi vine și numele. Instalația semăna cu roata de la morile de apă și era pusă în mișcare de flăcăi puternici, care învârteau de o manivelă. Fetele îi răsplăteau pe flăcăi pentru truda lor cu ouă roșii sau încondeiate, pe care le țineau în sân. Se spunea că aceia care au fost dați în dulap, își vor îndeplini dorințele, vor avea un an bogat și vor trece mult mai ușor peste greutatea. Pentru acest eveniment erau angajați muzicanți din Jitia sau din alte sate.

Din cele mai vechi timpuri **Rusaliile**, era considerată o perioadă dedicată spiritelor și ținea 7 zile. Rusaliile sunt considerate femei fabuloase: Ielele, fiicele lui Rusalim Împărat. Cuvântul „iele” nu este un nume, ci pronumele personal feminin „ele”, rostit popular. Tradiția spune că cei care nu respectă sărbătoarea vor fi „pociți” (paralizați). Leacul împotriva Ielelor este pelinul uscat pus sub pernă.

**O manifestare specific râmniceană este „Plugul mare-Mascații”<sup>5</sup>**, obiceiul la care participă tinerii trecuți de vârsta de 14 ani, dar și bărbați însurați, care se organizează în cete de mascați. În trecut aceste cete mergeau cu plugul noaptea. Rolul mascaților este de a îndepărta de la casa respectivă spiritele malefice și de a intra curați în noul an. Totodată, prin jocul ce-l face fiecare personaj din spatele măștii, are loc o refulare a tensiunilor sufletești acumulate în timpul anului. Acest obicei are sensul unui ritual de purificare, pregătindu-i pe cei care participă să intre mai liberi în perioada nouă care începe. În prezent, plugarii pornesc în dimineața de Ajun a Anului Nou, colindând o parte din gospodăria. „Vin Mascații” e strigătul de bucurie, care străbate dintr-un capăt

<sup>5</sup> Sursa: <http://sorinprof.blogspot.ro/2011/12/datini-si-obiceiuri-in-depresiunea.html>



în altul satele de la izvoarele Râmnicului Sărat. Aproape de miezul nopții, mascații „sparg ceata” pentru a petrece în familie trecerea dintre ani, urmând ca în prima zi a anului să colinde restul de gospodărie rămasă. Plugul este rostit în fața gazdelor de către un tânăr fără mască și îmbrăcat de obicei în costum „național”. El ține în mână două clopote mari pe care le sună la terminarea unei strofe, după ce rostește fraza: „Roata Flăcăi!”. Textul plugului are ca temă, referiri ironice la principalele evenimente care s-au petrecut în viața satului, în anul care tocmai s-a încheiat, iar către final se fac urările de sănătate, fericire și belșug pentru noul an.

În partea a doua are loc un adevărat spectacol cu măști, pe fondul muzicii și al tobei. Personajele ce se regăsesc de obicei în ceata mascaților sunt: moși, babe, domnișoare, țigănci, urși, ursari, generali, diavolul, moartea, Moș Crăciun. De la an la an apar și alte personaje inspirate din viața cotidiană, ca de exemplu: pădurari, medici, polițiști, personaje politice, vedete de televiziune ș.a. Este obiceiul ca în prima zi din noul an, toate cetele care au colindat prin sate și cătune, să se strângă în centrul de comună într-o veritabilă paradă a măștilor. Aici se vede care sunt cele mai reușite măști, care a fost ceata cea mai bine organizată, cel mai frumos plug, cel mai bun urs sau cel mai bun ursar, etc.

## ***2.5. Resurse create de om***

### ***a) Căile de comunicații***

Râmnicu Sărat are o poziționare geografică foarte bună, fiind un punct de legătură între Moldova și Țara Românească. Municipiul este accesibil cu trenul pe linia București-Buzău-Bacău-Suceava, aflându-se la o distanță de 162 km de București, 102 km de Ploiești, 247 km de Iași, 141 km de Bacău și 286 km de Suceava.

Municipiul se află pe drumul European E85, (DN2 București-Buzău-Bacău) la o distanță de 144 km de București, 32 km de Buzău, 38 km de Focșani și 141 km de Bacău. Municipiul are de asemenea acces la portul de la Dunăre spre Brăila (DN22) și se află la o distanță de 172 km de Tulcea.

Municipiul este conectat la rețeaua de cale ferată, fiind traversat de majoritatea trenurilor care fac legătura între sud - est și centrul României cu partea de nord - est. Stația de cale ferată a orașului este una dintre cele mai vechi din țară, fiind construită de celebrul inginer constructor Anghel Saligny.



Există o mare problemă cu locurile de parcare în Râmnicu Sărat. De regulă, oamenii își parchează mașinile pe partea carosabilă a drumurilor. Sunt doar câteva locuri de parcare amenajate în municipiu. De aceea, este necesară o creștere cu cel puțin 60% a zonelor de parcare în centrul orașului. Majoritatea locurilor de parcare cu taxă, amenajate de municipalitate pe partea carosabilă a drumurilor, nu oferă facilități specifice unor astfel de locuri.

#### **b) Dotări socio-culturale**

De-a lungul timpului, locuitorii Râmnicului Sărat au dovedit un mare interes pentru educație, așa cum este prezentat în anexe.

Astăzi, sistemul educațional din Râmnicu Sărat numără 12 grădinițe, cu circa 1000 de copii, 7 școli primare și gimnaziale, 5 licee, 2 școli vocaționale și alte unități educaționale, frecventate de 9 600 de elevi. Ei sunt educați și pregătiți de 680 de profesori.

Serviciile educaționale ale municipiului sunt considerate foarte bune în comparație cu cele ale altor orașe de aceeași mărime. Un argument în acest sens îl constituie rezultatele obținute de elevii râmniceni la diferite concursuri naționale și internaționale, unde au primit numeroase premii și diplome. În ultimii ani, infrastructura majorității școlilor a fost reabilitată, iar câteva dintre ele au primit dotări didactice moderne.

#### **c) Activitatea economică**

În această secțiune vom prezenta principalele activități economice din Râmnicu Sărat.

Industria este principala activitate economică a Municipiului Râmnicu Sărat, cu o pondere de cca. 66,9% la venitul local. Municipiul dispune de o industrie cu ramuri diversificate:

- Industria constructoare de mașini și prelucrarea metalelor este reprezentată de două turnătorii de fontă: o fabrică de garnituri și etanșare, și o fabrică de mecanică fină;
- Industria chimică este reprezentată de o unitate de regenerare a uleiurilor petroliere uzate;
- Industria materialelor de construcții este în continuă expansiune, având ca produse de bază betoane, bolțari, pavele și alte produse specifice;



- Industria alimentară este foarte diversificată, în domeniile pâinii și produselor de panificație, lactatelor, produse și preparate din carne, prelucrarea legumelor și fructelor și altele;
- Industria ușoară este axată pe industria pielăriei și încălțăminteii și industria de textile și confecții, care are o bună reprezentare în municipiu, prin intermediul a 16 companii de confecții îmbrăcăminte și 2 de prelucrare a pielii și încălțăminteii;
- Mica industrie acoperă domeniul procesării lemnului și a producției de mobilă.

Comerțul reprezintă 27,3% din economia locală, 80% fiind comerț en detail iar 20%, comerț en gross. Din totalul firmelor de comerț, 63% sunt profilate pe produse alimentare iar restul de 37% pe produse industriale. În ceea ce privește piața de en-gross, sunt în prezent 20 de unități de desfacere în municipiu.

Serviciile reprezintă doar 0,8% din economia locală. Printre cele mai dezvoltate servicii locale putem evidenția: servicii de comunicații, servicii bancare, servicii auto, servicii de consultanță în agricultură și IMM, servicii de alimentație publică, servicii de utilități publice și transport.

#### Agricultura

Râmnicu Sărat a fost un important centru de producere și procesare a legumelor, fructelor, strugurilor și tutunului. În anii de după 1989, acest statut s-a schimbat, majoritatea unităților agricole de procesare fiind închise în timp ce productivitatea fermelor a scăzut dramatic. Municipiul are 3.226 ha teren agricol, din care, 3.094 ha arabil, 91 ha pășune și 41 ha viță de vie. Din totalul terenului, 1.045 ha aparțin societății agricole Voința, 944 ha sunt lucrate de arendași, în timp ce 1.005 ha aparțin fermierilor individuali.

#### **d) Telecomunicații**

În domeniul telecomunicațiilor în orașul Râmnicu Sărat funcționează un oficiu poștal, iar numărul abonaților este de câteva mii. În domeniul noilor tehnologii în comunicații există tendințe deosebit de favorabile în domeniile:

- Comunicații mobile GSM (Vodafone, Orange, Zapp, Cosmote, etc.);



- Comunicarea în domeniul telefoniei fixe se realizează prin intermediul companiei Romtelecom (majoritatea prin centrale digitale);
- Internet: există un furnizor care este, deasemenea, și furnizor de televiziune prin cablu;
- Mass media locală: Pe raza municipiului Râmnicu Sărat există un ziar local ce apare săptămânal, 2 posturi de radio, 2 televiziuni locale, din care una are program zilnic de știri.

**e) *Latura citadină a orașului Râmnicu Sărat.***

Dinamica peisajului urban începe odată cu individualizarea primului nucleu urban, cu apariția orașului, extinderea spațială, corelată cu specificul demografic și cel funcțional, dictând noi direcții de dezvoltare și noi modificări în peisaj. Intensificarea schimburilor comerciale, creșterea rolului orașului în comerțul local, regional, au coincis și cu o intensificare a vieții sociale și culturale, materializată în forma unor inovații tehnice, apariția unor instituții specifice, dar și de profilul arhitectural (stil, materiale de construcții, orientare și înălțime a clădirilor) și de organizarea spațiului urban (direcții de dezvoltare, dotări edilitare, mod de utilizare a spațiilor urbane).

Numărul gospodăriilor în municipiul Râmnicu Sărat este de 13792. În ultimii 15 ani, creșterea medie anuală la construcția de case noi a fost sub 1%. Din cele 1104 case nou construite în această perioadă, 468 de case, însemnând 42% din total, au fost construite din fonduri publice, iar restul, în regie proprie de către populație. Suprafața medie locuibilă este de 39 m pătrați / 40 m pătrați la casele private și 25 m pătrați la cele din fondul public.

Din punct de vedere peisagistic, municipiul Râmnicu Sărat nu este omogen, ci poate fi perceput ca un un mozaic de areale complexe, caracteristica principală a fiecărui areal, derivând din activitatea specifică dominantă. Funcția reprezintă un criteriu, dar nu esențial.

O altă clasificare a peisajelor se poate face în funcție de elementul supus analizei (arhitectură, specific social, cultural, economic). De asemenea, poziția în cadrul orașului reprezintă un alt criteriu, în funcție de care deosebim peisaje ale zonelor centrale și peisaje ale zonelor periferice.

În consecință, analiza repartiției spațiale a peisajelor urbane reprezintă un vast demers, consecința unui proces de evoluție și indicator al unor noi tendințe de dezvoltare. Estetica zonei centrale este una variată: clădirile cu valoare de patrimoniu, cu un aspect impozant, bogat ornamentate, evidențiind o preocupare deosebită pentru estetic. Unitățile construite în ultimii ani au

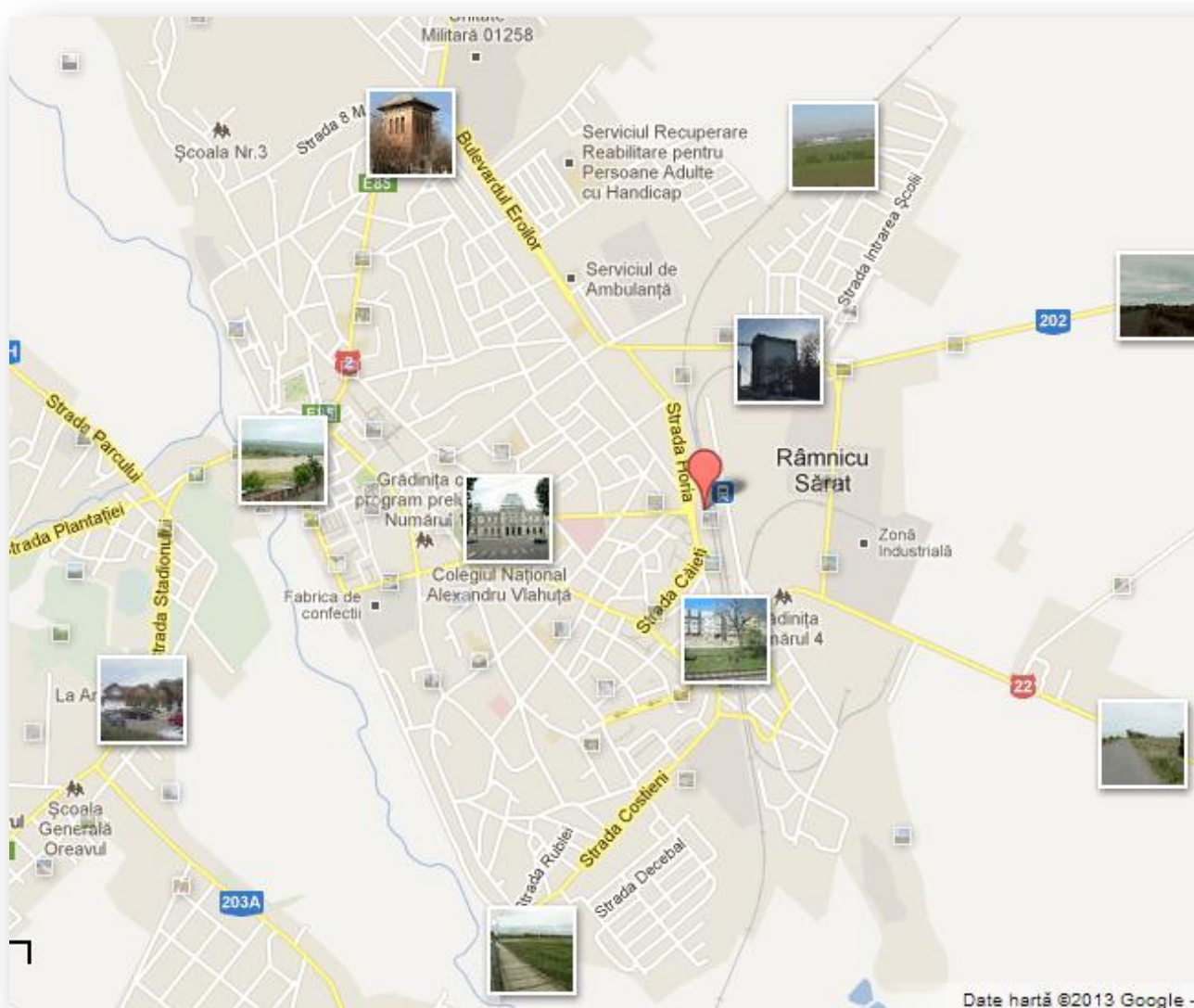




fost aliniate grupărilor deja existente; centrele de producție la periferii și centrele de afaceri/sociale în zona administrativă sau în apropierea ei.

Între zonele mono-funcționale și cele rezidențiale propriu-zise există zone mixte:

- comercial-rezidențiale-prezența clădirilor bifuncționale: la parter-comerț; etaj-locuințe rezidențiale- învățământ-sănătate;
- în centrul municipiului sunt amplasate cele mai multe unități de învățământ (școli, licee,) Spitalul Municipal Râmnicu Sărat;



Hartă municipiului Râmnicu Sărat



Intrarea în municipiul Râmnicu Sărat prin nord, dinspre Focșani, este străjuită de o unitate militară. În est se află zona industrială, așa cum se poate observa în imaginea de mai sus.

## **2.6 Percepția asupra orașului Râmnicu Sărat**

În perioada octombrie 2012 - aprilie 2013, SC Dechiro Consulting SRL a realizat un studiu privind identificarea problemelor majore din orașul Râmnicu Sărat și formularea viziunii de dezvoltare locală -componentă a proiectului privind elaborarea Strategiei de dezvoltare locală.

Studiul s-a concentrat pe două aspecte:

- opinia locuitorilor din municipiul Râmnicu Sărat;
- opinia angajaților din Primărie.

Chestionarele elaborate de către SC Dechiro Consulting au avut ca scop identificarea caracteristicilor celor două grupuri țintă vizate (din punct de vedere al vârstei, pregătirii profesionale, activității profesionale). De asemenea este vizat și modul în care aceștia văd anumite elemente ce țin de activitatea autorității locale, cât și calitatea serviciilor oferite de aceasta, problemele cele mai grave din localitate, percepția despre propriul oraș, nemulțumiri.

Scopul a fost elaborarea unei analize bazate pe percepția internă a locuitorilor și identificarea unor soluții ce pot asigura elaborarea strategiei de dezvoltare locală. Implicarea activă a cetățenilor și a tuturor celorlalți factori interesați poate asigura o mai bună implementare a proiectelor în perioada 2014-2020.

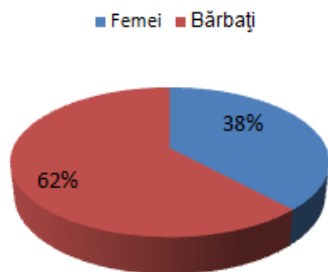
### **2.6.1 Populația orașului Râmnicu Sărat**

#### **Grupul țintă**

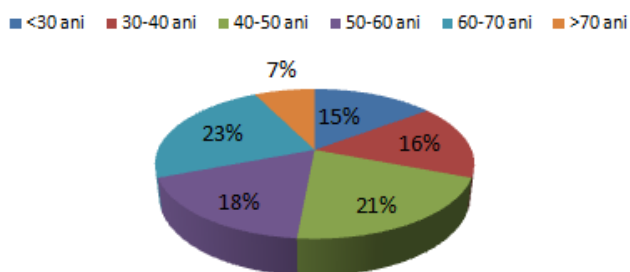
Pentru a identifica problemele localității percepute la nivelul locuitorilor municipiului Râmnicu Sărat s-a făcut o analiză, având ca grup țintă 78 de respondenți. Caracteristicile acestora sunt prezentate pe scurt în următoarele analize:



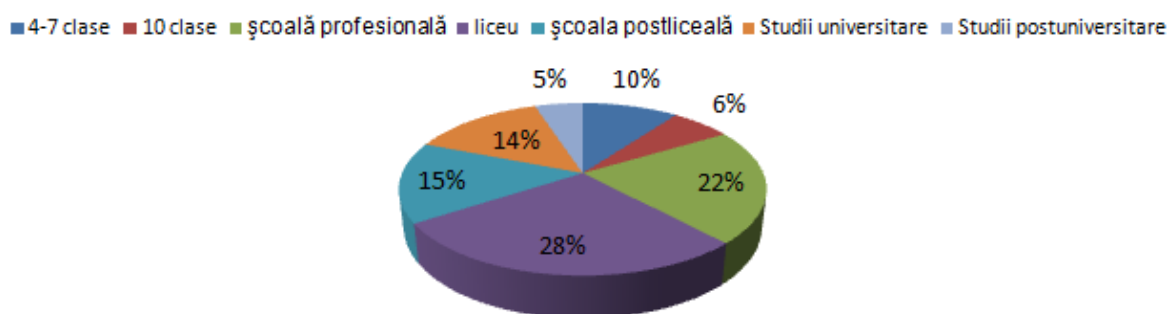
### Distribuția pe sexe a grupului chestionat



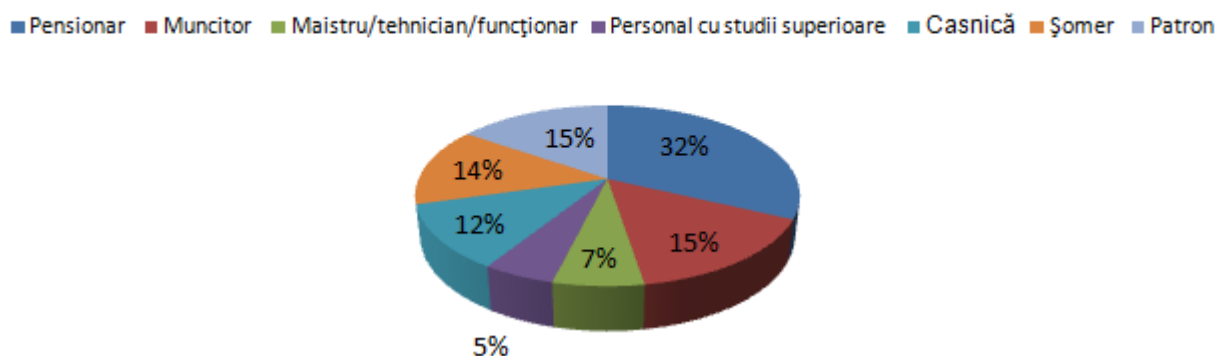
### Vârsta în ani împliniți a celor chestionați



### Ultima școală absolvită a celor chestionați



### Ocupația celor chestionați



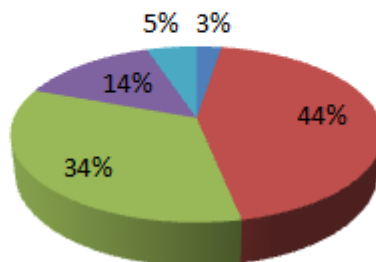
Principalele aspecte pe care s-a pus accentul și ponderea lor în preocupările locuitorilor pot fi observate în paginile următoare sub forma unor pie-charturi. În prima fază o să analizăm problemele care au fost considerate grave.

Prima întrebare a vizat impresia generală a locuitorilor în ceea ce privește orașul în care trăiesc și dorințele pe care aceștia le vor de la orașul în care trăiesc.



## Orașul în care trăiți

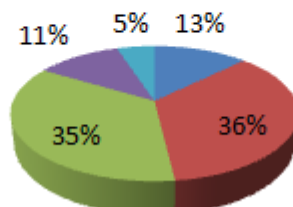
■ Foarte mulțumit ■ Mulțumit ■ Nemulțumit ■ Foarte nemulțumit ■ NS/NR



Un procent identic de populație a răspuns că este mulțumită de activitatea din Primărie și implicit de angajații acesteia. Așteptările majoritare ale populației privind activitatea autorității locale sunt de seriozitate, crearea de locuri de munca, comunicare cu cetățenii, transformarea orașului Râmnicu Sărat într-un oraș pentru tineri, dezvoltarea echipei de fotbal locale, ordine, amabilitate, subvenții pentru tineri întreprinzători, accesul persoanelor cu handicap în locurile publice și în mijloacele de transport, promovarea orașului prin turism și spectacole, cursuri de formare profesională, investitori.

## Cât de mulțumit sunteți de activitatea primăriei?

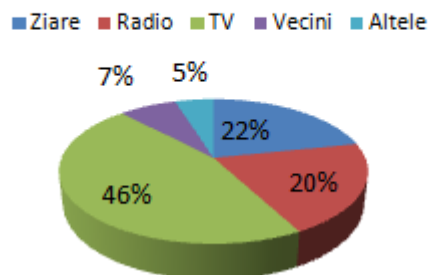
■ Foarte mulțumit ■ Mulțumit ■ Nemulțumit ■ Foarte nemulțumit ■ NS/NR



La nivel local informarea populației privind activitatea primarului și a autorității locale cu tot sistemul ei se face prin diverse căi, fie mass-media fie prin socializarea la nivel personal între membrii comunității. Grila de mai jos ne arată ponderea surselor de informare la nivelul locuitorilor municipiului Râmnicu Sărat:



### Principalele informații legate de acțiunile Primarului le aflați din:



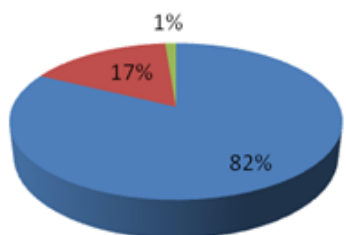
Scopul chestionarului, pe lângă atributul său informativ, este de a depista principalele probleme și interese ale locuitorilor, probleme ce vor fi analizate în elaborarea prezentei Strategii de Dezvoltare Locală.

Pe primul loc în lista problemelor identificate se află numărul mare al persoanelor sărace, 99% dintre respondenți identificând această problemă la nivel local. Pe un fond internațional marcat de criza economică îndelungată, atât agenții economici locali cât și populația orașului a resimțit pierderile economice. Lipsa locurilor de muncă este cauzată și de o slabă dezvoltare a industriei la nivel local și de lipsa unei economii sustenabile.

Pe același nivel de gravitate se află și lipsa locurilor de muncă, 95% dintre respondenți ridicând această problemă, cele două elemente fiind strâns corelate.

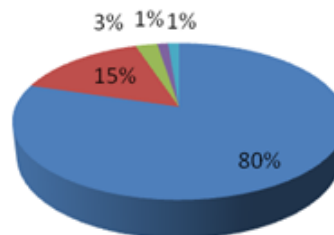
#### Persoanele sărace

■ Foarte gravă ■ Grav ■ Puțin gravă



#### Locurile de muncă

■ Foarte gravă ■ Grav ■ Puțin gravă ■ Foarte puțin gravă ■ NS/NR



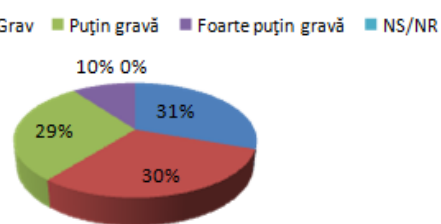
Făcând un calcul observăm ca atât drumurile cât și curățenia localității sunt probleme notate cu 68%, respectiv 61% ca fiind cel puțin grave.



### Drumurile

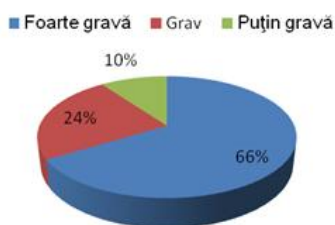


### Curățenia localității



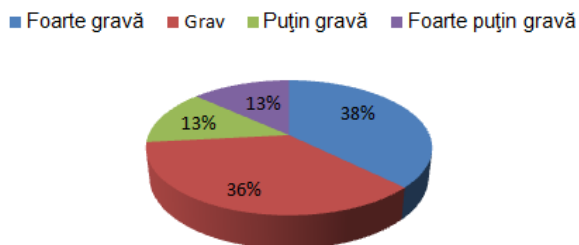
Întrebați dacă în orașul Râmnicu Sărat existența câinilor comunitari reprezintă o problemă, majoritatea locuitorilor orașului au punctat-o în proporție de 86% ca fiind gravă.

### Câinii vagabonzi



Întrebați de starea spitalelor și a serviciilor medicale, 74% dintre respondenți că în ciuda existenței serviciilor medicale pe raza municipiului aceasta este o problemă gravă.

### Spitalele

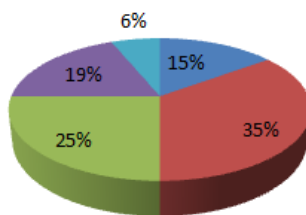


În ceea ce privește sistemul educațional, 50% dintre locuitori consideră această problemă cel puțin gravă, 6% din populație nevrând să răspundă la această întrebare



## Școlile

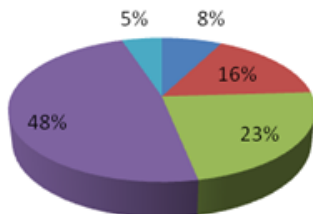
■ Foarte gravă ■ Grav ■ Puțin gravă ■ Foarte puțin gravă ■ NS/NR



Printre problemele mai puțin grave identificate în orașul Râmnicu Sărat se numără alimentarea cu apă respectiv gaze, se observă că aceasta nu este o problemă stringentă în orașul Râmnicu Sărat, 71%, respectiv 73% din populație considerând ca aceasta este o problemă puțin gravă.

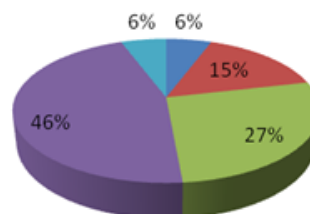
## Alimentarea cu apă

■ Foarte gravă ■ Grav ■ Puțin gravă ■ Foarte puțin gravă ■ NS/NR



## Alimentarea cu gaze

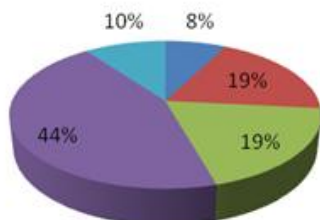
■ Foarte gravă ■ Grav ■ Puțin gravă ■ Foarte puțin gravă ■ NS/NR



Similară este situația apei calde și a căldurii în locuințe, acestea fiind probleme puțin grave pentru locuitorii orașului, 63% respective 56% din locuitori calificându-le astfel.

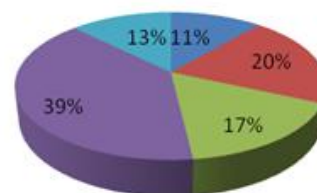
## Apă caldă în locuințe

■ Foarte gravă ■ Grav ■ Puțin gravă ■ Foarte puțin gravă ■ NS/NR



## Căldura în locuințe

■ Foarte gravă ■ Grav ■ Puțin gravă ■ Foarte puțin gravă ■ NS/NR

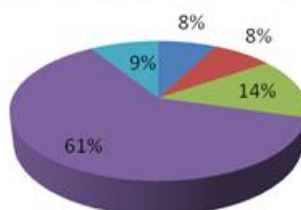




Tot în această categorie este prins și transportul în comun. Un motiv pentru acest lucru este și faptul că orașul Râmnicu Sărat este ușor accesibil având o așezare teritorială echilibrată.

### Transportul în comun

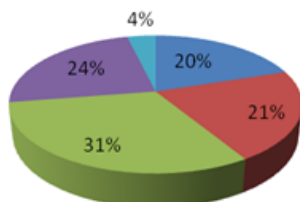
■ Foarte gravă ■ Grav ■ Puțin gravă ■ Foarte puțin gravă ■ NS/NR



Un alt aspect ce ține de autoritatea publică locală, gestionat bine, este atât iluminatul public cât și siguranța străzii. 85%, respectiv 55% din persoanele chestionate consideră că acestea nu sunt probleme grave în orașul Râmnicu Sărat.

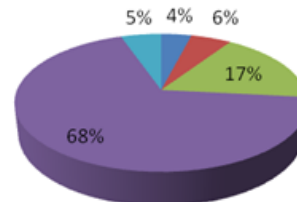
### Siguranța străzii

■ Foarte gravă ■ Grav ■ Puțin gravă ■ Foarte puțin gravă ■ NS/NR



### Iluminatul public

■ Foarte gravă ■ Grav ■ Puțin gravă ■ Foarte puțin gravă ■ NS/NR



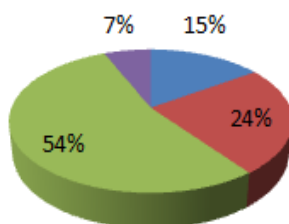
În ceea ce privește locurile de joacă pentru copii respectiv locurile de petrecere a timpului liber, locuitorii orașului Râmnicu Sărat sunt mulțumiți, doar 39% respectiv 11% considerând că aceste două probleme sunt grave.





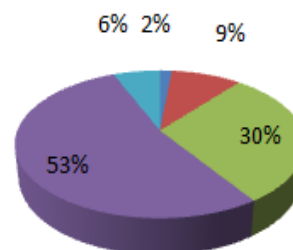
## Locuri de joacă pentru copii

■ Grav ■ Puțin gravă ■ Foarte puțin gravă ■ NS/NR



## Locuri pentru petrecerea timpului liber

■ Foarte gravă ■ Grav ■ Puțin gravă ■ Foarte puțin gravă ■ NS/NR



Chestionarul aplicat locuitorilor a avut ca scop și analiza socială a locuitorilor, din punct de vedere al nivelului de trai și al posibilităților financiare pe care le au de a-și satisface nevoile. Analiza s-a bazat pe răspunsuri la o serie de întrebări ce vizează viața personală și cadrul familial și gradul de mulțumire pe care acestea le oferă locuitorilor orașului Râmnicu Sărat. Astfel:

- 81% dintre respondenți sunt mulțumiți de viața lor în general;
- 76% dintre respondenți sunt mulțumiți de ocupația lor;
- 81% dintre respondenți sunt mulțumiți de locuința în care stau;
- 81% dintre respondenți sunt mulțumiți de familialor;
- 66% dintre respondenți sunt mulțumiți de bunurile pe care le posedă în gospodărie;
- 66% dintre respondenți sunt mulțumiți de alimentația pe care și-o pot asigura;
- 74% dintre respondenți sunt mulțumiți de vecinii pe care îi au.

### 2.6.2 Angajații Primăriei Municipiului Râmnicu Sărat

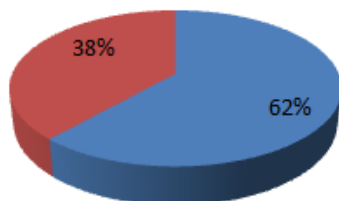
#### Grupul țintă

Chestionarul a fost aplicat pentru 21 de angajați din cadrul Primăriei Râmnicu Sărat, funcționari publici și personal contractual, grup cu următoarele caracteristici majore:



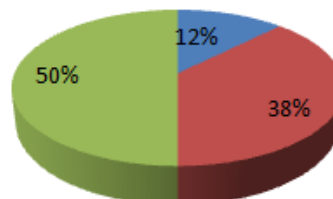
### Distribuția pe sexe a grupului chestionat

■ Femei ■ Bărbați



### Vârsta în ani împliniți a celor chestionați

■ 30-40 ani ■ 40-50 ani ■ 50-60 ani



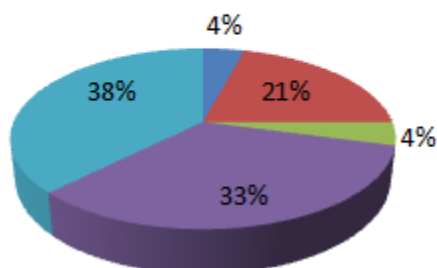
Distribuția pe sexe a grupului investigat este una firească pentru instituțiile publice din România, unde ponderea femeilor este în general mai mare decât a bărbaților.

În ceea ce privește vârsta respondenților, observăm un echilibru între categoriile de vârstă 30-50 de ani și 50-60 de ani. O altă concluzie este că nu există personal tânăr angajat. Acesta poate fi un lucru pozitiv, analizând prin prisma experienței pe care o persoană adultă o poate furniza unei instituții publice și a cunoștințelor dobândite, dar este o categorie cu o ostilitate medie față de procesele de schimbare.

Lipsa tinerilor poate fi o urmare a faptului că majoritatea celor care își finalizează studiile superioare pleacă din localitate. Acesta este un efect al proximității municipiului Râmnicu Sărat de orașe mari precum București, Piatra Neamț, Iași, Brașov, Constanța.

### Ultima școală absolvită a celor chestionați


■ școală profesională ■ liceu ■ școala postliceală ■ Studii universitare ■ Studii postuniversitare



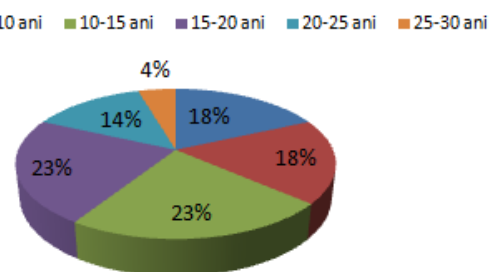
75% dintre angajații Primăriei au studii postliceale, universitare sau postuniversitare. Aceasta denotă o bună pregătire a personalului angajat.



### Vechime în muncă



### Vechime în administrația publică

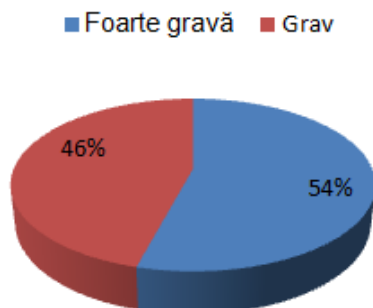


73% dintre angajații Primăriei au o vechime în muncă mai mare de 20 de ani, 64% dintre ei având cel puțin 10 ani vechime în administrația publică

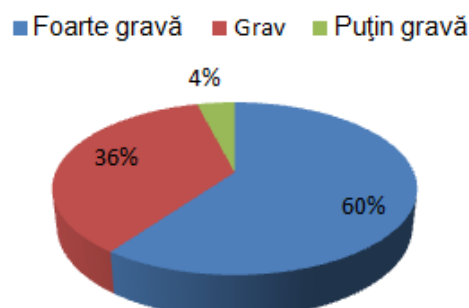
Scopul unei analize comparative a răspunsurilor angajaților din Primărie și a locuitorilor orașului Râmnicu Sărat (cumulată cu faptul că angajații din Primărie sunt și locuitori ai orașului) este de a evidenția diferențele de perspectivă ale celor două categorii asupra aceluiași subiect. În următoarele pie-charturi vom evidenția așadar problemele pe care angajații autorității locale le percep ca fiind cele mai stringente.

În plus, rezultatele obținute pot fi și un ajutor considerabil în îmbunătățirea calității aparatului Primăriei. Axele prioritare POS DRU și PODCA pot fi un sprijin în această privință prin axele prioritare propuse pentru dezvoltarea capacității și competitivității autorităților publice prin cursuri de formare, programe de dezvoltare tehnologică etc.

### Persoanele sărace



### Locurile de muncă





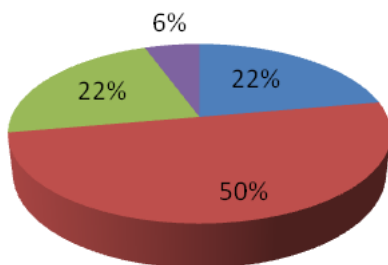
La fel ca și în cazul analizei precedente, locurile de muncă sunt percepute ca o mare problemă în oraș. În ceea ce privește persoanele sărace însă, numai 54% dintre angajații Primăriei (comparativ cu 99%) consideră că aceasta este o problemă gravă.

Următoarele probleme identificate, ca și mai devreme sunt drumurile, curățenia localității, problema câinilor vagabonzi și problema locuințelor. Printre problemele mai puțin grave se numără aceleași, procentele diferind cu aproximativ +5 sau -5 procente în majoritatea cazurilor<sup>6</sup>.

O strategie de dezvoltare durabilă presupune și crearea de parteneriate, pentru o mai bună gestionare a resurselor (fie ele umane, financiare sau timp), dar și pentru asigurarea sustenabilității proiectelor și inițiativelor inițiatorului și a factorilor interesați. Întrebați de modul în care privesc gradul de dezvoltare al parteneriatului public privat în orașul Râmnicu Sărat, angajații din Primărie au răspuns:

#### Parteneriarul public-privat

■ Complet nesatisfăcător ■ Insuficient ■ Bine ■ Foarte bine



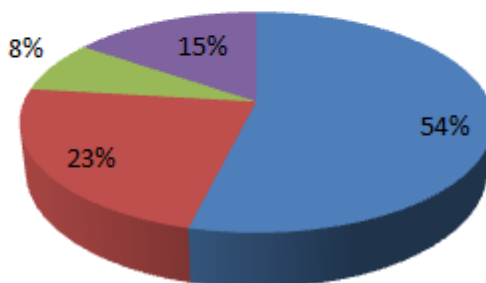
La întrebarea „dacă ați avea posibilitatea să începeți o nouă activitate, ați alege să lucrați tot în domeniul administrației publice?” 54% au răspuns că da, ceea ce dovedește o atașare față de locul de muncă și față de activitatea pe care o desfășoară.

<sup>6</sup> SC Dechiro Consulting SRL va pune la dispoziție beneficiarului toate chestionarele și rezultatele tuturor întrebărilor (centralizate sub formă de pie-charturi) în momentul predării Strategiei de Dezvoltare Locală. Nu toate informațiile au fost cuprinse numeric în această analiză



**Dacă ați avea posibilitatea să începeți din nou o activitate, ați alege să lucrați tot în domeniul administrației publice?**

■ Fără îndoială, da ■ Probabil că da ■ Probabil că nu ■ Fără nicio îndoială, nu



Viziunea angajaților din Primărie asupra orașului Râmnicu Sărat este în sprijinul dezvoltării durabile a municipiului din punct de vedere social, prin o mai bună valorificare a resurselor locale, atragerea investitorilor și a investițiilor. Percepția lor este un indicator important deoarece angajații privesc lucrurile din interior și pot furniza informații privitor la modul în care activitatea poate fi îmbunătățită.

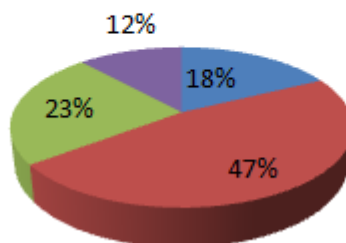
O întrebare relevantă în ceea ce privește proiectele următoare este „ce părere aveți despre cota în care au fost elaborate proiecte din fonduri extrabugetare?” Un procent de 65% dintre angajați consideră ca proporția acestora și atragerea acestor tipuri de fonduri a fost cel puțin insuficientă în anii anteriori. Gradul de absorbție al fondurilor europene de către Primăria Municipiului Râmnicu Sărat poate fi mărit și prin cursuri specializate aplicate angajaților Primăriei, având în vedere că doar o mică parte dintre ei au beneficiat de astfel de cursuri în ultima perioadă.

Investiția în resurse umane poate genera atât resurse financiare cât și o dezvoltare socială, o mai bună incluziune socială a categoriilor defavorizate, un progres al orașului, asigurând astfel premisele unei dezvoltări durabile.



### Dezvoltarea unor proiecte din fonduri extrabugetare

■ Complet nesatisfăcător ■ Insuficient ■ Bine ■ Foarte bine



Strategia de Dezvoltare Locală trebuie să țină cont de interesele comunității, așa cum au reieșit ele din studiile deja existente la nivelul municipiului cât și din chestionarele făcute de SC Dechiro Consulting SRL.

De aceea a fost necesară o identificare a problemelor principale din oraș, așa cum sunt ele percepute la nivelul angajaților din Primărie și la nivelul locuitorilor municipiului. Scopul a fost identificarea priorităților de dezvoltare ale orașului pentru perioada 2014-2020



## **CAPITOLUL 3**

# **PROFIL SOCIO- ECONOMIC ȘI ANALIZA SWOT A MUNICIPIULUI RÂMNICU SĂRAT**





## Capitolul 3

### *Analiza SWOT a orașului Râmnicu Sărat și obiectivele strategice*

Analiza SWOT constituie cea mai importantă tehnică managerială utilizată atât pentru înțelegerea poziției strategice a unei întreprinderi/organizații, cât și pentru analiza socio-economică a unei localități.

Denumirea SWOT însăși este un acronim provenind de la inițialele a patru cuvinte din limba engleză:

1. **Strengths** (punctele forte ale organizației): deci capacitățile, resursele și avantajele pe care ea le posedă, competențele distinctive, și alți factori de succes ai localității, nu neaparat doar factori „tangibili”, fizici, ci și elemente „intangibile” (ex. nivelul de pregătire al populației). Punctele forte definesc valorile pozitive și condiționările interne care pot constitui surse pentru succesul organizației în atingerea obiectivului viitor. Punctele forte sunt definite atât ca valori, cât și drept factori interni care creează valorile.
2. **Weaknesses** (punctele de slăbiciune ale organizației): ariile sale de vulnerabilitate, zonele de resurse sărace, și alte „valori negative” sau ”condiționări negative”. Un punct de slăbiciune reprezintă un element identificat în organizație, element ce poate împiedica atingerea obiectivelor manageriale ale organizației. Punctele de slăbiciune se pot împărți în două categorii:
  - factori interni care distrug valorile;
  - condiții interne insuficient de bine focalizate pentru a putea să creeze valori competitive în condițiile globalizării.
3. **Opportunities** ( Oportunitățile) ori căile pe care pot fi avansate interesele organizației, căi pe care pot fi exploatate liniile sale de forță, și eliminat balastul punctelor vulnerabile, reprezintă valori pozitive și condiționări externe. Oportunitățile sunt tendințe generale prezente în mediul extern, ori șanse oferite de întâmplare în afara câmpului de influențare a lor prin management, deși ele pot influența pozitiv procesul dezvoltării.

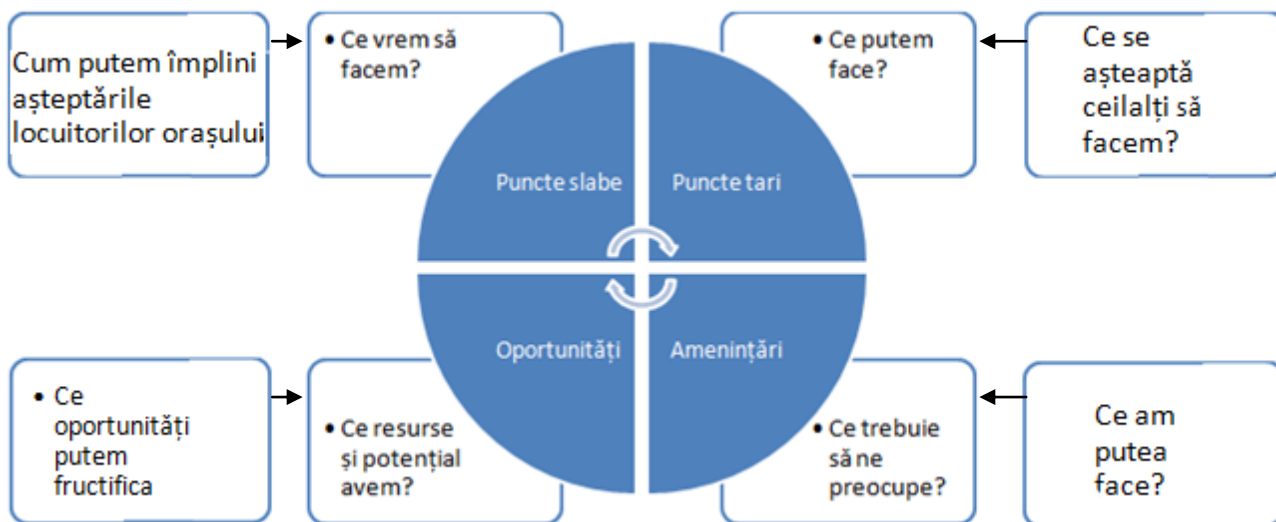




4. **Threats** (amenințările) la adresa intereselor creșterii organizației, aspecte negative ce apar din supraexploatarea resurselor, ori limitările care se impun organizației din partea unui mediu extern. Amenințările reprezintă “valori” negative și condiționări externe aflate dincolo de câmpul de acțiune managerială; ele pot fi atât riscuri tranzitorii, cât și permanente.

Strategia de dezvoltare durabilă are la bază o analiză amplă a specificului localității, a situației existente, a problemelor existente și propune soluții pentru progres. Caracteristica principală a unei analize SWOT este că studiază atât factorii interni cât și cei externi, prevede interdependențele dintre aceștia, maximizează punctele tari, ameliorează pe cât posibil punctele slabe, intuiește oportunitățile și minimizează efectele negative ale amenințărilor.

Obiectivul analizei SWOT este acela de a recomanda strategiile care asigură cea mai bună aliniere între mediul extern și mediul intern. Prin alegerea strategiei corecte a unei organizații, se poate influența impactul acestor forțe în avantajul organizației. Întrebări cheie care pot îndruma analiza strategic:

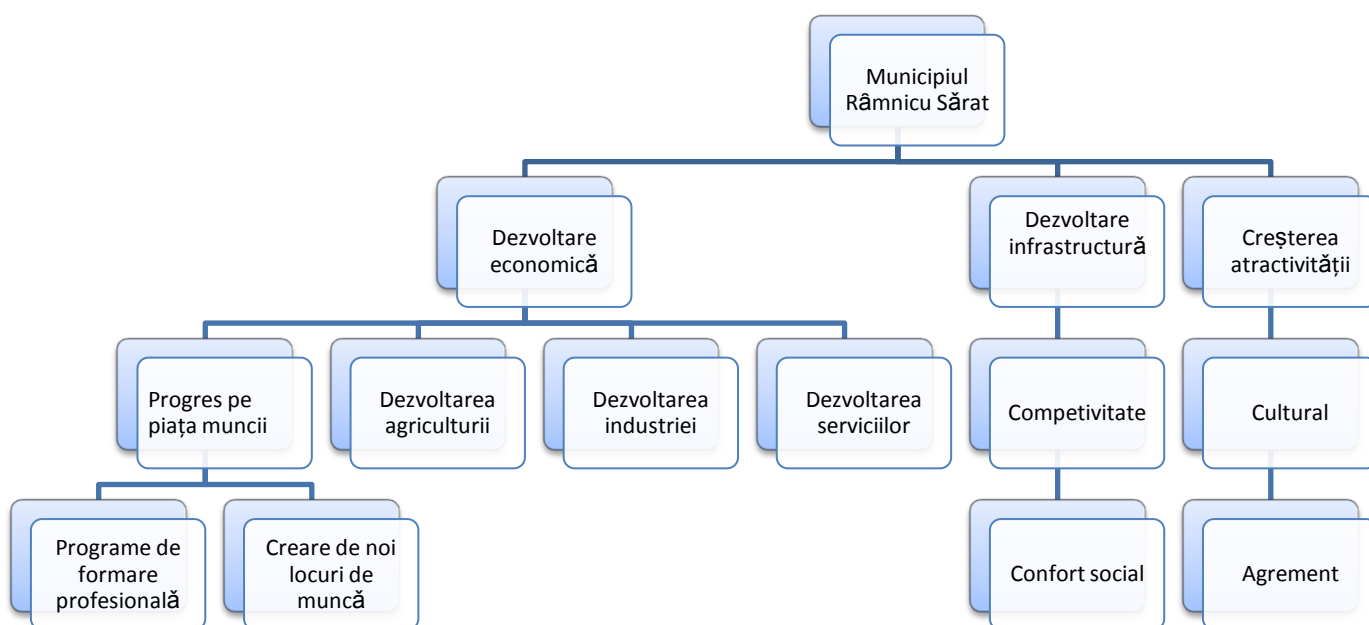


Pentru o mai bună și amplă caracterizare a municipiului Râmnicu Sărat vom elabora în următoarele pagini atât analize SWOT pe fiecare dintre axele principale de interes: economie, industrie, agricultură, infrastructură, mediu, dezvoltare socială, educație, cultură, sport



dar și o analiză SWOT la nivel global care să includă unele dintre cele mai influente elemente din îmbinarea tuturor celorlalte analize SWOT.

S-au identificat trei principii prioritare, cu subcategoriile aferente, ce-ar trebui să stea la baza analizei municipiului Râmnicu Sărat:



1. Viața economică a orașului trebuie revigorată și susținută pe toate domeniile sale: agricultură, zootehnie, industrie comerț, silvicultură, servicii și nu în ultimul rând printr-un progres pe piața muncii. Prima măsură care poate fi luată de autoritățile locale este introducerea unor programe de formare profesională. O a doua măsură este crearea de noi locuri de muncă.
2. Infrastructura trebuie îmbunătățită permanent, de aceea o prioritizare a investițiilor este necesară pentru a asigura raportul valoare investiție/efect economic-financiar produs.



3. Creșterea atractivității din punct de vedere cultural, turistic, social este necesară atât pentru asigurarea unui confort social al propriilor locuitori, dar și pentru dezvoltarea ulterioară a municipiului.

### Analiza SWOT a municipiului Râmnicu Sărat

#### Puncte tari

- Poziție strategică pe drumul național și pe rețeaua de cale ferată. Municipiul face legătura între București și Moldova
- Existența rețelelor de comunicații (telefonie, internet, cablu)
- Existența rețelei electrice, de gaze și a apei potabile
- Infrastructura școlară importantă. Numeroase școli recunoscute la nivel județean și național
- Existența unor contacte strânse între administrație și agenții privați.
- Autorități locale deschise;
- Forța de muncă flexibilă, ieftină, calificată și disponibilă
- Soluri foarte fertile de tip cernoziom
- Lipsa conflictelor etnice și religioase
- Sprijin adus de organizațiile străine în domeniul social și de sănătate
- Tradiție sportivă
- Clădiri impozante, mărturii ale istoriei
- Resurse turistice naturale și antropice de mare valoare la nivel județean, peisaj natural variat, atractiv, nepoluat, patrimoniu cultural valoros

#### Puncte slabe

- Inexistența formelor de marketing local
- Structura economică relativ învechită
- Resursele bugetare alocate dezvoltării economice locale insuficiente nevoilor existente ale comunității
- Proprietate agricolă divizată, fărâmițată
- Educație civică, cultură civică slab dezvoltate, grad redus de participare civică
- Suprafețe mici de spații verzi amenajate
- Spirit antreprenorial redus
- Emigrația forței de muncă
- Populație îmbătrânită
- Lipsa parteneriatelor și colaborărilor public-privat;
- Inexistența unei arhitecturi unitare
- Grad redus de utilizare a calculatorului la locul de muncă la nivelul municipiului



## Oportunități

- Integrarea în Uniunea Europeană
- Creșterea atractivității orașului pentru locuire
- Integrarea în strategiile de dezvoltare ale județului
- Potențial mare de dezvoltare a sectorului serviciilor
- Posibilitatea practicării agriculturii ecologice
- Existența resurselor nerambursabile din fondurile structurale;
- Perspective bune pentru dezvoltarea agroturismului și a turismului de weekend;
- Premisele dezvoltării unui parteneriat public-privat;
- Creșterea numărului de investiții străine care pot determina o creștere a competitivității
- Fonduri alocate pentru inițierea ONG-urilor
- Posibilități de finanțare a planurilor integrate pentru dezvoltarea urbană
- Tendință de revitalizare a învățământului profesional
- Interes pentru energii ce provin din surse regenerabile

## Amenințări

- Resurse bugetare reduse față de nevoia de investiții în infrastructură.
- Creșterea impozitelor aferente agenților economici care poate avea ca efect diminuarea activității economice
- Legislația instabilă, incoerentă
- Defavorizarea unor sectoare tradiționale din agricultură
- Apariția de probleme sociale generate de criza economică;
- Sprijin redus din partea unor autorități publice centrale;
- Nerealizarea unor proiecte de turism din cauza dificultăților legate de proprietatea terenurilor din zonele cu potențial turistic.
- Nivel salarial scăzut în cazul unor domenii de activitate (cercetare, învățământ, sănătate)
- Accesare greoaie a finanțărilor nerambursabile
- Lipsa organismelor cu rol de liant în formarea clusterelor
- Capacitate redusă de cofinanțare
- Birocrația/corupția
- schimbările climatice și degradarea mediului înconjurător



### **Viziunea de dezvoltare**

Până în anul 2020 orașul Râmnicu Sărat va fi un model al dezvoltării durabile, asumându-și rolul de gestiune a resurselor locale și cel de generator de dezvoltare economică dominat de activități productive inovative.

Va fi un loc de viață atractiv, confortabil și nepoluat.

### **Misiunea**

Orașul Râmnicu Sărat va tinde spre îmbunătățirea continuă a calității vieții, spre gestionare și utilizarea eficientă a resurselor pentru o valorificare a potențialului de inovare ecologică și socială al economiei, astfel încât să se asigure prosperitatea, protecția mediului și coeziunea socială.

**Obiectivul general al Strategiei de Dezvoltare Locală** constă în creșterea capacității actorilor de la nivel local, în vederea dezvoltării economice, sociale și de mediu a comunității locale.

Pentru atingerea obiectivului general este nevoie de împărțirea acestuia în obiective specifice:

### **Domeniul economie – agricultură**

- Generalizarea agriculturii moderne, intensive, racordată la principiile economiei de piață;
- Creșterea competitivității economiei agroalimentare (în special în domeniul creșterii animalelor și a produselor agricole organice).

### **Domeniul economie – industria**

- Creșterea competitivității și a performanței domeniului industrial de la nivelul orașului Râmnicu Sărat;

### **Domeniul infrastructură**

- Dezvoltarea infrastructurii pentru siguranța publică;
- Protejarea infrastructurii de transport împotriva dezastrelor naturale;
- Extinderea și dezvoltarea rețelelor de transport de energie;



### **Domeniul mediu**

- Promovarea activă a măsurilor de protecție a mediului;
- Sprijinirea energiilor din surse regenerabile;
- Încurajarea utilizării unor modalități și mijloace de transport ecologice;
- Conservarea mediului și a valorilor culturale;

### **Domeniul dezvoltare socială**

- Creșterea calității vieții;
- Sprijin acordat tinerilor ce se integrează pe piața muncii;
- Combaterea discriminărilor de orice tip;
- Sprijinirea populației privitor la accesul la angajare a persoanelor inactive și a șomerilor;

### **Domeniul administrație publică locală**

- Întărirea capacității administrative de a formula politici publice;
- Sprijinirea capacităților locale de a asimila instrumente specifice pentru accesarea fondurilor europene;
- Formarea continuă a personalului din administrația publică;
- Dezvoltarea de parteneriate de tip instituții publice-mediul privat;

### **Domeniul educație și formare**

- Dezvoltarea resurselor umane prin îmbunătățirea infrastructurii educaționale și asigurarea accesului la diferite forme de educație;
- Reducerea abandonului școlar timpuriu;
- Promovarea accesului egal la învățământ;
- Îmbunătățirea infrastructurii de bază și a dotării școlilor;

### **Domeniul cultură, sport și agrement**

- Dezvoltarea infrastructurii pentru cultură, sport și agrement;
- Restaurarea și valorificarea patrimoniului cultural.



## CAPITOLUL 4

*DOMENIILE  
DEZVOLTĂRII  
MUNICIPIULUI  
RÂMNICU SĂRAT,  
OBIECTIVELE ȘI  
PROIECTELE SPECIFICE*



## 4.1. Economia locală

### 4.1.1. Agricultură

#### *Prezentare generală*

Prezenta strategie propune practici de agricultură durabilă, adaptate condițiilor climaterice și solului din oraș și din zonele arondate acestuia. Agricultură durabilă este o agricultură ecologică.

În perspectiva integrării în Uniunea Europeană, agricultura românească are un atu despre care s-a vorbit mai puțin până acum: posibilitățile reale de obținere a unor produse ecologice, foarte căutate pe piața europeană și nu numai. Într-o definiție ad-hoc, produsele ecologice sunt acele produse obținute fără utilizarea substanțelor chimice de sinteză, ca fertilizanți și amelioratori ai solului, pesticide, ingrediente pentru prepararea furajelor, ingrediente și auxiliari pentru prepararea alimentelor etc. Pe scurt, este vorba de produse sută la sută naturale, de aceea ele sunt și foarte căutate, chiar dacă în unele cazuri sunt mult mai scumpe.

O mare problemă în România și implicit în orașul Râmnicu Sărat este faptul că fermierii locali nu au echipamentele necesare pentru a face o agricultură performantă, iar pentru a deveni competitivi pe piața națională și pe cea internațională de profil au nevoie de utilaje noi, de mare productivitate. Nici unitățile mai mari de producție agricolă, așa cum este asociația Voința, cea mai mare din oraș, nu are suficiente echipamente și mașini agricole, iar pentru a executa lucrările agricole apelează la închirieri. Sistemul de irigații, care acoperea 200 de hectare, a devenit în mare parte nefuncțional, deoarece rețeaua de conducte a fost distrusă. În plus există multe terenuri nemecanizabile din cauza faptului că se află în pantă.

Productivitatea sectorului agricol a fost grav influențată de seceta din ultimii ani. Prețul produselor autohtone a scăzut substanțial iar lipsa cererii la nivel local și național i-a determinat pe micii fermieri să-și piardă interesul de a practica agricultura.

În plus ne lovim de dezinteresul populației care locuiește în oraș de a cultiva terenurile, existând din acest motiv multe terenuri aflate în paragină.

Din suprafața totală a municipiului Râmnicu Sărat, 3807 ha este teren agricol și 1479 ha reprezintă terenuri neagricole. Terenurile agricole se împart în terenuri arabile (3543 ha), pășuni (217 ha), fânețe (7ha) și vii (40 ha). Cele 40 ha viță de vie se află în proprietate privată și sunt

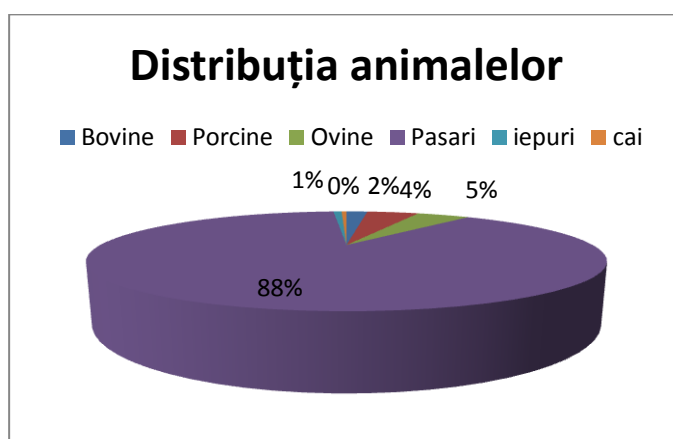




cultivate cu soiuri hibride de viță de vie. Componenta terenurilor neagricole este următoarea: păduri 312 ha, ape 44 ha, terenuri neproductive 166 ha.

În Râmnicu Sărat se cresc 489 de bovine, 1200 porcine, 1215 ovine, 222 caprine, 24.000 păsări, 190 iepuri, 115 cai și 2230 familii de albine, toate acestea fiind crescute în sectorul privat.

În privința efectivelor de animale, păsările au ponderea cea mai mare, conform graficului următor:



Pentru perioada 2014-2020, Uniunea Europeană își propune Consolidarea structurilor din domeniul agroalimentar și silvic, concomitent cu dezvoltarea economică și socială a zonelor, pentru reducerea în continuare a decalajelor și atingerea nivelului mediu actual de performanță al țărilor membre ale UE; afirmarea României ca element de stabilitate a securității alimentare în Europa de Sud-Est este unul din obiectivele perioadei următoare.

În acest scop va fi elaborat încă din perioada anterioară un nou program de acțiune pentru 2014-2020 axat pe principiile dezvoltării durabile, cu ținte specifice privind îmbunătățirea condițiilor de mediu (măsuri de combatere a degradării solului și de protecție a zonelor expuse la risc de inundații, menținerea plantațiilor la un nivel suficient și sustenabil, sprijinirea zonelor defavorizate, ameliorarea calității peisajului), creșterea competitivității anumitor sectoare cu impact asupra mediului (utilizarea surselor de energie regenerabilă, îmbunătățirea gestionării apei, deșeurilor și dejecțiilor, fertilizanților, pesticidelor și ierbicidelor), îmbunătățirea calității vieții



(creșterea veniturilor din activități agricole, silvice și piscicole performante, extinderea serviciilor și utilităților publice, diversificarea activităților non-agricole și a spiritului antreprenorial).

### Analiza SWOT pentru domeniul agricultură

#### Puncte tari

- Sectorul agricol are importanță economică
- Sunt create condițiile dezvoltării unei agriculturi complexe: exploatații agricole cu caracter mixt, adaptate la posibilitățile economice ale agricultorilor, care dau posibilitatea valorificării superioare a producției vegetale.
- Existența serviciilor de instruire profesională și consultanță
- Soluri fertile care favorizează dezvoltarea unei agriculturi diversificate
- Forță de muncă importantă în agricultură
- Autorități locale deschise
- Existența rețelelor de comunicații pentru promovarea produselor agricole
- Suprafața agricolă importantă
- Utilizarea redusă a pesticidelor și îngrășămintelor

#### Puncte slabe

- Proprietate agricolă divizată, fărâmițată
- Inexistența unor forme avansate de promovare a produselor agricole locale
- Productivitate scăzută a muncii din sectorul agricol
- Forță de muncă slab calificată în domeniu (nu corespunde cu nevoia)
- Inexistența unor forme organizate de exploatare agricolă
- Grad redus de asociere a deținătorilor de teren, puține asociații agricole, societăți comerciale și unități cooperatiste.
- Dificultățile de comercializare a producției agricole a fermelor de semi-subsistență
- Persistența problemelor de fond funciar
- Sistem educațional inexistent în domeniu
- Lipsa contactelor externe și lipsa de integrare în circuitul național al producătorilor agricoli, informații neactualizate;
- Slaba eficiență economică a exploatațiilor agricole
- Acces limitat la specialiști, informații și consultanță în domeniu



## Oportunități

- Existența resurselor nerambursabile din fondurile structurale pentru agricultură
- Integrarea în strategiile de dezvoltare ale județului
- Posibilitatea practicării agriculturii ecologice
- Asocierea între fermieri pentru creșterea profitabilității în agricultură
- Înființarea de puncte de colectare și prelucrare a materiilor prime rezultate din agricultura
- Produsele din activitatea agricolă reprezintă sursa principală în alimentație, ceea ce constituie un avantaj net în susținerea și dezvoltarea acestei ramuri a economiei
- Autorități locale deschise
- Existența rețelelor de comunicații pentru promovarea produselor agricole
- Interesul pentru produsele ecologice, naturale și tradiționale crește
- Suprafață agricolă importantă
- Utilizarea redusă a pesticidelor și îngrășămintelor

## Amenințări

- Slaba informare a agricultorilor cu privire la normele europene
- Concurența importului de produse agroalimentare de pe piața Uniunii Europene
- Sprijin redus din partea altor autorități publice
- Existența unui cadru instituțional și legislativ destul de stufos;
- Creșterea prețurilor inputurilor, a combustibilului și a forței de muncă
- Concurența produselor agricole și alimenare din import sau din alte regiuni
- Schimbările climatice

### ***Obiective pentru domeniul agricultură***

Aderarea la Uniunea Europeană deschide noi oportunități pentru cei care doresc să acceseze fonduri nerambursabile. Condiția necesară e ca toate proiectele să țină cont de strategia națională, regională și județeană.

Pentru domeniul agricultură cele mai importante astfel de documente sunt: Planul Național de Dezvoltare a României, Programul de Guvernare, Planul Național pentru Agricultură și Dezvoltare Rurală, Planul de Dezvoltare Regională, elaborat de Agenția de Dezvoltare Regională Sud Est, Strategia de dezvoltare a județului Buzău.



Obiectivul general al orașului Râmnicu Sărat în domeniul agriculturii este:

Schimbarea mentalității fermierilor în legătură cu valorificarea resturilor din ferme precum și informarea lor în legatură cu influența negativă a acestora asupra mediului înconjurător și a sănătății umane. Promovarea unei agriculturi moderne, aliniată principiilor economiei de piață ce va genera creșterea nivelului de trai.

Obiectivele specifice sunt:

- Realizarea unor structuri care să contribuie la relansarea producției agricole, prin:
- Modernizarea instalațiilor agricole;
- Sprijinirea fermelor agricole de semi-subzistență;
- Sprijin pentru crearea și dezvoltarea de micro-întreprinderi;
- Introducerea și dezvoltarea de tehnologii și procedee noi, diversificarea producției, ajustarea profilului, nivelului și calității producției la cerințele pieței, inclusiv a celor ecologice;
- Politici de marketing eficiente în domeniul agriculturii;
- Activități agricole diversificate și generatoare de venit la bugetul local;
- Îmbunătățirea veniturilor întreprinderilor sprijinite prin creșterea valorii adăugate a produselor agricole;
- Încurajarea înființării grupurilor de producători din sectorul agricol și silvic în vederea obținerii de produse de calitate care îndeplinesc standardele comunitare, prin aplicarea unor tehnologii de producție unitare;
- Dezvoltarea activității de consultanță agricolă care să aibă în sarcină rezolvarea operativă a tuturor problemelor agricole:
  - sistematizarea și organizarea teritoriului, definitivarea reformei funciare, evidența terenurilor agricole;
  - mecanizarea agriculturii și aplicarea tehnologiilor adecvate;
  - îmbunătățirea activităților specifice creșterii animalelor;
  - servicii pentru achiziționarea și valorificarea produselor agricole vegetale și animale;
- Dezvoltarea agenților economici pentru prestări de servicii în agricultură;



- Reactualizarea zonării și microzonării producției agricole;
- Monitorizarea acțiunii de creștere a animalelor și îmbunătățirea potențialului genetic al animalelor;
- Investiții în exploatațiile agricole;
- Dezvoltarea și diversificarea activităților economice pentru generarea de venituri alternative;
- Dezvoltarea metodelor agricole de producție concepute să protejeze mediul;
- Menținerea patrimoniului funciar al agriculturii la standarde superioare;
- Menținerea și protejarea livezilor;
- Conservarea și ameliorarea biodiversității **fondului forestier prin:**
  - stoparea defrișării pădurilor și a vegetației forestiere din afara fondului forestier;
  - excluderea pășunatului din păduri;
  - reconstrucția ecologică a pădurilor destructurate;
  - extinderea suprafeței pădurilor și amenajarea unor spații destinate sportului, agrementului, turismului.

#### 4.1.2. Industria

##### *Prezentare generală*

Principalele probleme ale sectorului industrial sunt reprezentate de lipsa diversificării producției industriale și lipsa piețelor de desfacere pentru produsele existente. Industria locală a suferit schimbări importante după 1989, majoritatea unităților de producție fiind privatizate, însă doar câțiva dintre noii proprietari au reinvestit în companiile lor pentru a produce, în timp ce alții, cum ar fi cei din sectorul de vinificație și al conservelor din legume și fructe, le-au cumpărat ca să le dezasambleze și să le vândă bucată cu bucată. O a treia categorie o reprezintă cei care nu au închis unitățile de producție, dar din lipsă de fonduri le-au redus activitățile la un nivel foarte scăzut.

În ceea ce privește personalul, industria locală suferă de pe urma lipsei de muncitori calificați în domeniul producției, după ce majoritatea acestora s-au pensionat, iar pe plan local nu sunt cursuri vocaționale în domeniile cerute de întreprinzători.



Industria textilă a confecțiilor este foarte puternică, ținând ocupate o mare parte a femeilor din zonă. Există și o industrie puternică în construcții, prin intermediul a foarte multe companii de



construcții stabilite în municipalitate, care execută construcții în întregul județ.

Majoritatea firmelor mici și mijlocii din domeniul industrial operează cu echipament vechi, au făcut foarte puține investiții în echipament și tehnologie nouă. Aceasta se reflectă în nivelul scăzut al productivității și în costurile mari ale produselor. Companiile mici și mijlocii reprezintă un sector

necompetitiv, neputând atrage proiecte finanțate din fonduri europene. Acestea nu au implementat standarde de calitate sau de mediu - ISO - și nu au dezvoltat instrumente de planificare corporatistă.

În prezent Primăria Municipiului Râmnicu Sărat dorește dezvoltarea unui Parc Industrial în municipiu, dorindu-se astfel atragerea unor potențiali investitori prin asigurarea unui set de facilități economice pentru aceștia.



## Analiza SWOT pentru domeniul Industrie

### Puncte Tari

- Număr important de agenți comerciali
- Forța de muncă numeroasă
- Autorități locale deschise
- Existența rețelelor de comunicații (telefonie, internet, cablu)
- Existența rețelei electrice și a celei de apă
- Tradiție industrială
- Spații și terenuri disponibile pentru dezvoltări antreprenoriale
- Sectorul industriei dezvoltat
- Structura economică diversificată
- Pondere ridicată a populației ocupată în sectorul serviciilor

### Puncte slabe

- Forța de muncă slab calificată
- Produse cu valoare adăugată scăzută și cu conținut tehnologic scăzut
- Număr mic de firme în sectorul productiv
- Scăderea nivelului de pregătire al resurselor umane
- Lipsa unui sistem informațional adecvat susținerii activităților din toate ramurile economiei, în vederea diversificării gamei serviciilor și activităților productive;
- Infrastructura de afaceri neuniform repartizată;
- Lipsa unor investiții economice de tip Parteneriat public – privat
- Lipsa unei strategii de marketing local și insuficienta promovare a produselor și serviciilor locale
- Utilizarea pe o scară relativ mică a tehnologiilor avansate
- Productivitatea industrială este încă scăzută, raportat la cea din Uniunea Europeană



## Oportunități

- Creșterea atractivității orașului pentru activități economice
- Existența resurselor nerambursabile din fondurile structurale
- Integrarea în strategiile de dezvoltare ale județului
- Potențial mare de dezvoltare al sectorului serviciilor
- Existența materiilor prime pentru sprijinirea sectoarelor productive
- În sectorul textilelor și articolelor de îmbrăcăminte au apărut diverse soluții pentru supraviețuire – fuzionarea
- Atractivitatea Investițiilor Străine Directe în serviciile de outsourcing (servicii de IT, de contabilitate, de administrare financiară)

## Amenințări

- Creșterea impozitelor aferente agenților economici care poate avea ca efect diminuarea activității economice
- Legislația instabilă, incoerentă
- Extinderea Uniunii Europene va duce la creșterea competiției putând defavoriza unele sectoare tradiționale, în prezent competitive
- Exodul forței de muncă.
- Apariția de probleme sociale generate de criza economică
- Sprijin redus din partea altor autorități publice
- Riscul necorelării dintre programele de dezvoltare a infrastructurii și nevoile de echipare a zonelor cu potențial de dezvoltare a IMM-urilor
- Eterogenitatea economiilor județene
- Nesimplificarea procedurilor birocratice din calea IMM-urilor
- Accesul greoi la finanțare pentru IMM-uri
- Lipsa încrederii între agenții economici
- Închiderea unor întreprinderi și unități de producție din mediul rural din cauza recesiunii economice





### ***Obiective pentru domeniul industrie***

**Obiectivul general** în domeniul industriei este progresul activităților specifice în concordanță cu strategiile de mediu și cele privind energia și schimbările climatice, în vederea creșterii competitivității și performanțelor acelor sectoare industriale în care municipiul Râmnicu Sărat poate avea un avantaj competitiv, pentru contracararea efectelor crizei actuale.

Strategia de dezvoltare a industriei are la bază obiectivele și strategiile guvernamentale stabilite în Programul de Guvernare, prioritățile pe termen scurt și mediu stabilite prin Planul Național de Dezvoltare. Totodată această strategie trebuie să concorde cu politica industrială a României și să aibă în vedere prevederile Directivei Consiliului Europei 96/413/EC din 1996 privind întărirea competitivității industriale comunitare, dar și prevederile cuprinse în Strategia Națională de Dezvoltare Durabilă a României (2000-2020), precum și în Programul Național de Dezvoltare Regională a țării. De asemenea, trebuie să existe concordanțe cu Strategia de Dezvoltare a județului Buzău.

### **Obiectivele specifice sunt:**

- Menținerea investițiilor actuale prin construirea parteneriatului cu mediul de afaceri;
- Îmbunătățirea performanțelor productive și economice ale industriei agroalimentare;
- Retehnologizarea și modernizarea unităților de procesare a producției agroalimentare;
- Promovarea bunurilor și serviciilor locale;
- Atragerea de noi investiții, îndeosebi din industrii nepoluante prin utilizarea capacităților de producție, a resurselor existente și facilitarea accesului la utilități;
- Încurajarea antreprenoriatului autohton.



## 4.2. Mediu

### Prezentare generală

Dezvoltarea durabilă este concilierea între progresul economic și social, fără a periclita echilibrul natural al planetei. Intensa exploatare industrială din ultimele decade a dus la o degradare continuă a mediului.

Relațiile dintre factorii de mediu sunt de tip cauză-efect; perturbarea echilibrului dinamic al unuia dintre aceștia va avea consecințe și asupra celorlalți, iar acțiunea lor conjugată se răsfrânge asupra sănătății umane.

### Aerul

Principalele presiuni asupra calității aerului sunt determinate de traficul rutier, lucrările de construcții, activități sociale (încălzirea locuințelor prin utilizarea lemnului drept combustibil), arderile de combustibili în procese tehnologice sau în centrale termice industriale, exploatarea materiilor prime, respectiv depozitarea acestora și activitățile agro-zootehnice (utilizarea pesticidelor, creșterea intensivă a animalelor)

Poluarea aerului este cea mai gravă problemă; efectele negative sunt de natură a pune în pericol sănătatea omului (afectează în special aparatul respirator), să dăuneze resurselor biologice și ecosistemelor și chiar să provoace pagube economice.

Încadrarea concentrațiilor de poluanți în limitele admise în municipiu Râmnicu Sărat se explică pe de o parte prin faptul ca există o preocupare continuă a operatorilor economici în ceea ce privește asigurarea funcționării corespunzătoare a instalațiilor tehnologice precum și a echipamentelor de depoluare și asigurarea unei monitorizări periodice a poluanților emiși în mediu, pe de altă parte programele derulate la nivel național în ceea ce privește îmbunătățirea calității aerului contribuie semnificativ la menținerea unui nivel în limitele admise a poluării aerului la nivel local.



## Apa

Resursele de apă ale Municipiului Râmnicu Sărat sunt reprezentate prin ape subterane (freatice și de adâncime) și superficiale (râuri și lacuri) care fac parte din bazinele hidrografice. Cel mai important râu, Râmnicu Sărat, cu o suprafață totală de 943 kmp, își are obârșia pe versantul sudic al masivului Furu, la circa 1310 m altitudine.

În județul Buzău Sistemul de Gospodărire a Apelor Române, gestionează datele privitoare la calitate apei, conform Ordinului 1146/2002.

Conform acestuia limitele corespunzătoare sunt:

- **Clasa I** – apa ce se poate potabiliza pentru consum uman;
- **Clasa a II-a** de calitate „corespund valorilor țintă pentru protecția ecosistemelor acvatice – bună pentru piscicultura, uz industrial, agricol;
- **Clasele III-IV**, valorile limită „reflectă ponderea influenței antropice” în sensul că nu mai poate fi utilizată la irigații în agricultura, fiind depășite și condițiile maxime pentru îmbăiere;

În orașul Râmnicu Sărat nu s-au constatat depășiri ale valorilor normale de hidrocarburi sau de azot în apele de suprafață și cele subterane.

Principalele presiuni asupra calității apei sunt determinate de contaminarea cu apele uzate urbane care conțin, în special materii în suspensie, substanțe organice, nutrienți, dar și alți poluanți ca metale grele, detergenți, hidrocarburi petroliere, micropoluanți organici, etc. Îngrășămintele chimice utilizate în agricultură, pesticidele utilizate pentru combaterea dăunătorilor, dar și animalele domestice din bazinele/spațiile hidrografice analizate, construcții hidrotehnice cu barare transversală, lucrările de îndiguire.

Principala sursă de poluare a apelor o reprezintă contaminarea cu ape uzate (orașenești și industriale) deversate direct în emisari.

## Solul

La nivelul regiunii Râmnicu Sărat suprafețele de teren cu destinație agricolă sunt tot mai afectate de diferite procese de degradare, fie că vorbim de procesele induse de activitatea antropică sau fenomene naturale. Principalele probleme se referă la sărăturarea, acidifierea solurilor,



eroziunea de suprafață și/sau de adâncime, excesul de umiditate, pe care se manifestă fenomene de eroziune a apei sau terenuri. Manifestarea acestor probleme este intensificată de practicile agricole neadaptate condițiilor de mediu, utilizarea pesticidelor și a îngrășămintelor chimice, depozitarea necorespunzătoare a deșeurilor industriale și menajere, defrișările intense și abuzive. Calitatea solului mai este influențată și de o serie de procese și fenomene naturale, cum ar fi alunecările de teren, inundațiile sau secetele prelungite.

Influențarea negativă a solului este cauzată de incorporarea de elemente chimice cu caracter toxic. Încărcarea solului cu astfel de elemente chimice (metale grele, sulf, etc.) degradează însușirile fizice, chimice și biologice, contribuind astfel la reducerea capacității productive. Modificările antropice ale solului datorate construcțiilor de toate felurile, prin operațiuni de decopertare, modelare, etc., au dus la crearea altor tipuri de soluri, așa numitele protosoluri antropice.

Dintre poluanții proveniți din îngrășăminte, cei mai cunoscuți sunt nitrații, datorită efectelor negative provocate de prezența lor în exces.

Pentru prevenirea problemelor posibile, autoritatea locală poate realiza amenajări cu scopul de a proteja populația împotriva inundațiilor, poate accesa fonduri europene pentru proiecte pentru prevenirea alunecărilor de teren.

### **Managementul deșeurilor**

Toate activitățile economico-productive și sociale sunt generatoare de produse secundare cu valoare economică foarte scăzută sau chiar inexistentă pe care le putem numi generic deșeuri.

Din punct de vedere al protecției mediului, gestionarea acestora este o problemă acută la nivelul României, mai ales în contextul cererii crescânde pentru toate produsele alimentare și nealimentare.

Impactul gestionării necorespunzătoare a deșeurilor este unul negativ asupra factorilor de mediu, dar și asupra factorului uman, fie că ne referim la sănătatea acestuia sau la activitățile sale productive. Depozitarea deșeurilor în rampe de deșeuri înseamnă pierderi irecuperabile de teren și resurse. Impactul negativ se răsfrânge asupra mai multor componente ale mediului înconjurător: deșeurile biodegradabile se descompun producând gaze (poluare atmosferică) și levigat (poluarea solului și a apei), aria de teren utilizată este relativ extinsă. Deșeurile menajere depozitate pot



constitui vectori importanți în răspândirea infecțiilor, pot constitui condiții pentru înmulțirea insectelor și rozătoarelor, iar peisajul se degradează din punct de vedere estetic.

În categoria deșeurilor biodegradabile din deșeurile locale sunt cuprinse:

- deșeuri biodegradabile rezultate în gospodării;
- deșeuri biodegradabile din unități de alimentație publică;
- deșeuri vegetale din parcuri;
- deșeuri vegetale din grădini ale populației, sere, solarii etc.;
- deșeuri biodegradabile din piețe agro-alimentare;
- componenta biodegradabilă din deșeurile stradale;
- nămol orășenesc de la epurarea apelor uzate menajere.

Este greu a se face o apreciere corectă a generării și colectării deșeurilor municipale în Municipiul Râmnicu Sărat, ca de altfel în întreg județul, deoarece nu au existat până în prezent sisteme corecte de urmărire a acestor indicatori. Dintre acestea enumerăm: absența unei evidențe corecte a numărului de locuitori deserviți, acceptarea colectării unor cantități de deșeuri nepericuloase de producție și introducerea lor în cantitățile raportate ca deșeuri menajere, absența sistemelor de cântărire, ca urmare a folosirii unor indici aleatorii la transformarea din metri cubi în tone.

Prezenta strategie propune dezvoltarea de măsuri care să încurajeze prevenirea generării de deșeuri și reutilizarea, promovând utilizarea durabilă a resurselor:

- Creșterea ratei de reciclare și îmbunătățirea calității materialelor reciclate, lucrând aproape cu sectorul de afaceri și cu unitățile și întreprinderile care valorifică deșeurile;
- Promovarea valorificării deșeurilor din ambalaje;
- Reducerea impactului produs de carbonul generat de deșeuri;
- Încurajarea producerii de energie din deșeuri pentru deșeurile care nu pot fi reciclate;
- Organizarea bazei de date la nivel național și eficientizarea procesului de monitorizare;
- Implementarea conceptului de „analiză a ciclului de viață” în politica/ de gestiune a deșeurilor.



Pentru îmbunătățirea serviciilor către populație și sectorul de servicii propunem:

- Încurajarea investițiilor verzi;
- Susținerea inițiativelor care premiază și recompensează populația care reduce, reutilizează și reciclează deșeurile din gospodărie;
- Colaborarea cu autoritățile administrației publice locale pentru creșterea eficienței și calității deșeurilor colectate, făcându-le mai ușor de reciclat.

### **Zgomotul**

În mediul urban, zgomotul este de asemenea un factor poluant, efectele sale asupra sănătății populației incluzând hipoacuzia, stare de oboseală, iritabilitate. Rețeaua de drumuri ce străbate orașul reprezintă o sursă permanentă de poluare fonică, alături de zgomotele rezultate din activitatea industrială. Directiva 2002/49/EC privind evaluarea și gestionarea zgomotului ambiental este transpusă în legislația românească prin HG 321/2005, care stabilește cadrul general pentru dezvoltarea măsurilor de reducere a zgomotului emis de principalele surse de zgomot: vehicule feroviare, rutiere (și infrastructura acestora), echipamentele destinate utilizării în exteriorul clădirilor și mașinile industriale mobile.

Măsurile pe care autoritățile le pot întreprinde în zonele cu nivel de zgomot ridicat sunt de exemplu: alegerea unor surse alternative mai silențioase, amenajarea teritoriului, planificarea traficului, măsuri tehnice la nivelul surselor de zgomot (dacă acestea sunt surse fixe).

Principalele avantaje ale realizării unei hărți de zgomot o reprezintă dezvoltarea de zone rezidențiale, identificarea zonelor cu trafic sporit și atragerea de fonduri nerambursabile pentru dezvoltarea unor sisteme alternative silențioase.



## Analiza SWOT Mediu

### Puncte Tari

- Autorități locale deschise
- Inexistența de agenți economici cu potențial major de poluare
- Existența unor suprafețe împădurite
- Sistem funcțional de colectare a deșeurilor
- Utilizarea redusă a pesticidelor
- Capital natural de valoare deosebită din punct de vedere al biodiversității, peisajului, resurselor de apă
- Prezența unor resurse naturale variate (păduri, parcuri)
- Apariția fermelor ecologice
- Implementarea Master-planului de la nivel județean pentru apă și canalizare

### Puncte slabe

- Grad scăzut de reciclare și valorificare a deșeurilor
- Poluare prin depozitarea dejecțiilor/ deșeurilor în locuri neamenajate
- Spații verzi insuficiente
- Sistem integrat de management al deșeurilor insuficient dezvoltat
- Depunerea necontrolată a deșeurilor urbane
- Educație, cultură civică în probleme de mediu slab dezvoltate
- Lipsa unei delimitări clare între zona industrială și cea rezidențială

### Oportunități

- Existența resurselor nerambursabile din fondurile structurale
- Potențial mare de dezvoltare a sectorului serviciilor urbane ce vizează protecția mediului
- Posibilitatea practicării agriculturii ecologice
- Cadru favorabil introducerii surselor de energie alternative
- Agricultură ecologică
- Parteneriatul public-privat
- Realizarea și implementarea planurilor de management
- Dezvoltarea unui sistem de culegere a datelor privind relațiile mediu – sănătate

### Amenințări

- Resurse bugetare reduse față de nevoia de investiții în infrastructură, rețele de utilități (apă, canalizare, iluminat public)
- Sprijin redus din partea altor autorități publice
- Întârzieri în aplicarea legislației de mediu de către unii agenți economici
- Creșterea numărului de autoturisme
- Dificultăți organizatorice, politice
- Costuri ridicate pentru implementarea programelor/ modernizarea echipamentelor
- Urbanizarea și extinderea intravilanului
- Cofinanțare redusă
- Suport social foarte slab cu privire la colectarea selectivă



### Obiective pentru domeniul mediu

**Obiectivul general** în materie de mediu este reprezentat de promovarea activă a măsurilor de protecție a mediului.

**Obiectivele specifice** ale dezvoltării durabile pentru municipiul Râmnicu Sărat sunt:

- Limitarea schimbărilor climatice și a costurilor și efectelor sale negative pentru mediu;
- Minimizarea impacturilor infrastructurii de transport asupra economiei, societății și mediului;
- Promovarea modelelor de producție și consum durabile;
- Îmbunătățirea managementului și evitarea supraexploatării resurselor naturale, recunoscând valoarea serviciilor ecosistemelor;
- Promovarea unei bune sănătăți publice în mod echitabil și îmbunătățirea protecției împotriva amenințărilor asupra sănătății;
- Crearea unei societăți a includerii sociale prin luarea în considerare a solidarității între și în cadrul generațiilor, asigurarea securității și creșterea calității vieții cetățenilor ca o precondiție pentru păstrarea bunăstării individuale;
- Dezvoltarea de măsuri care să încurajeze prevenirea generării de deșeuri și reutilizarea, promovând utilizarea durabilă a resurselor;
- Creșterea ratei de reciclare și îmbunătățirea calității materialelor reciclate, lucrând aproape cu sectorul de afaceri și cu unitățile și întreprinderile care valorifică deșeurile;
- Promovarea valorificării deșeurilor din ambalaje;
- Reducerea impactului produs de carbonul generat de deșeuri;
- Încurajarea producerii de energie din deșeuri pentru deșeurile care nu pot fi reciclate;
- Asigurarea consumului de apă pentru populația din Municipiul Râmnicu Sărat.

Pentru îmbunătățirea serviciilor către populație și sectorului de afaceri ne propunem:

- Încurajarea investițiilor verzi;
- Susținerea inițiativelor care premiază și recompensează populația care reduce, reutilizează și reciclează deșeurile din gospodăria;
- Colaborarea cu autoritățile administrației publice județene pentru creșterea eficienței și





calității deșeurilor colectate, facându-le mai ușor de reciclat;

- Colaborarea cu autoritățile administrației publice județene și sectorul de afaceri pentru îmbunătățirea sistemelor de colectare a deșeurilor.

### 4.3. Dezvoltare socială

#### Prezentare generală

#### Forță de muncă

Tranziția la economia de piață și-a pus amprenta asupra caracteristicilor pieței muncii, determinând modificări semnificative de volum și structură a principalilor indicatori ai forței de muncă. Față de evoluția demografică și structura demografică, se remarcă faptul că indicele demografic se află pe o curbă ascendentă fapt care îmbunătățește potențialul forței de muncă.

La nivelul orașului, din totalul populației ocupate civil, ponderile cele mai mari le dețin: industria prelucrătoare (30%), agricultura (30%), servicii (25%) comerț, (5%), învățământ (5%).

În ceea ce privește șomajul, fenomen social cu influențe negative asupra dezvoltării societății, rezultat direct al proceselor de restructurare ale economiei, se poate observa o creștere a ratei șomajului.

#### Puncte Tari

- Forță de muncă numeroasă
- Autorități locale deschise

#### Puncte slabe

- Forță de muncă slab calificată
- Scăderea nivelului de pregătire al resurselor umane
- Migrația populației tinere către alte locații mai atractive din punct de vedere financiar



## Oportunități

- Creșterea rolului pe care orașul îl are în dezvoltarea socială
- Creșterea atractivității orașului pentru locuire
- Existența resurselor nerambursabile din fondurile structurale
- Dezvoltarea unor relații de parteneriat în vederea dezvoltării infrastructurii de asistență socială
- Implicarea unor factori externi (de ex. biserica) poate ajuta comunitatea

## Amenințări

- Exodul forței de muncă.
- Apariția de probleme sociale generate de criza economică
- Sprijin redus din partea altor autorități publice
- Resurse bugetare limitate pentru domeniul asistenței sociale

## Sănătatea

Sănătatea din Râmnicu Sărat are o evidentă nevoie de îmbunătățire. Sistemul medical nu este îndeajuns de dezvoltat, ducând lipsă de o infrastructură adecvată și de specialiști. De altfel, pacienții sunt deseori nevoiți să meargă pentru asistență medicală în unități medicale din alte orașe. În general, cetățenii nu se încred în serviciile medicale de care pot beneficia în Râmnicu Sărat deoarece, adesea, așteptările lor nu sunt îndeplinite.

Cea mai importantă unitate medicală este Spitalul Municipal Râmnicu Sărat. Autoritățile locale, prin accesarea de fonduri europene au sprijinit reabilitarea ambulatoriului din spital. Unitatea spitalicească dispune de 405 paturi, 10 secții și 4 compartimente. În prezent spitalul municipal are acoperire în multe domenii: medicină internă, boli infecțioase, pediatrie, neonatologie, ATI, neurologie, cardiologie, pneumofiziologie, chirurgie, obstetrică ginecologie, oftalmologie, ORL, ortopedie și traumatologie.

Din păcate capacitatea acestuia este insuficientă pentru numărul mare de solicitări. Spitalul nu deservește doar locuitorii municipiului Râmnicu Sărat, ci și populația din comunele învecinate.



Numărul de consultații la camera de gardă a fost de: 42.831 în 2009, 38.959 în 2010, 36.117 în 2011, 34.139 în 2011.

În următoarea anexă, obținută de pe site-ul oficial al Primăriei Municipiului Râmnicu Sărat, pot fi observați principalii indicatori ce privesc numărul de cadre medicale, numărul de medici de familie, numărul de unități spitalicești și dotările acestora, din cadrul municipiului Râmnicu Sărat.

Paturi în spitale (sector public)	405
Paturi în creșe (sector public)	94
Medici (sector public)	56
Medici de familie (sector public)	10
Medici (sector privat)	17
Medici de familie (sector privat)	7
Stomatologi (sector public)	7
Stomatologi (sector privat)	10
Cabinete stomatologice individuale (sector public)	7
Cabinete stomatologice (sector privat)	12
Farmacii (sector public)	1
Farmacii (sector privat)	16
Personal mediu sanitar (sector public)	285
Personal sanitar mediu (sector privat)	76
Spitale (sector public)	1
Dispensare medicale (sector public)	1
Cabinete medicale de specialitate (sector privat)	9
Cabinete medicale școlare (sector public)	10
Cabinete medicale individuale de familie (sector public)	10
Ambulatorii de spital (sector public)	1
Creșe (sector public)	2
Laboratoare medicale (sector privat)	1
Laboratoare de tehnică dentară (sector privat)	8
Farmacii (sector public)	2
Farmacii (sector privat)	14
Cabinete medicale de familie (sector privat)	10
Laboratoare medicale (sector public)	3



## Analiza SWOT Sănătate

### Puncte Tari

- Structura corespunzătoare: secții, ambulatoriu integrat, laborator de analize medicale, radiologie, medicină primară dezvoltată;
- Personal bine pregătit profesional;
- Program informatic de înaltă calitate;
- Experiența profesională a corpului medical
- Adresabilitate mare

### Puncte slabe

- Personal medical insuficient pe anumite specialități ( ATI, BFT, Pediatrie,)
- Responsabilitatea managerială scăzută la nivelul secțiilor și a compartimentelor ;
- Indice de operabilitate scăzut ;
- Venituri proprii într-un procent redus ;
- Infrastructura necorespunzătoare pentru anumite boli: TBC, boli infecțioase) ;
- Investiții private limitate în domeniul asistenței medicale.
- Număr mic de cadre medicale
- Neasigurarea unui circuit modern a deșeurilor (lipsa aparatură de mărunțire a deșeurilor medicale periculoase) ;
- Instalații de sterilizare neautomatizate (costuri ridicate pentru întreținere)
- Lipsa aparatură de înaltă performanță (RMN, CT) ;
- Lipsa condițiilor optime hoteliere.

### Oportunități

- Integrarea în UE pentru atragerea de fonduri structurale, nerambursabile
- Fonduri suplimentare de la bugetul local prin descentralizare;
- Parteneriate publice-private (sponsori);
- Programe naționale în derulare (TBC, diabet, screening de cancer de col uterin și de colon);
- Crearea de noi saloane cu confort sporit (chirurgie, medicină internă);
- Lărgirea gamei de servicii medicale (oncologie, urologie, anatomo-patologie)
- Spitalizare de zi.

### Amenințări

- Cadru legislativ în schimbare;
- Migrarea personalului medical către piața europeană ;
- Creșterea continuă a costurilor (prețuri în creștere la medicamente, materiale sanitare reactive);
- Lipsa fondurilor pentru investiții de la Ministerul Sănătății.



## Servicii sociale

Ca efect al descentralizării unor componente la nivel local, activitatea de asistență socială s-a extins foarte mult.

Activitatea de protecție socială se desfășoară conform prevederilor Legii 47/2006 privind sistemul național de asistență socială și Legii 466/2006 privind statutul asistentului social.

În anii trecuți au fost realizate următoarele categorii de activități în vederea protecției copilului, persoanelor singure, persoanelor cu handicap, pensionarilor (persoanelor vârstnice), familiilor nevoiașe, precum și a oricărei persoane aflate în nevoie:

- a. Activități de protecție a persoanelor fără venituri sau cu venituri mici, domiciliat în orașul Râmnicu Sărat, în conformitate cu prevederile Legii nr.416/2001 completată și modificată de Legea 276/2010 privind venitul minim garantat;
- b. Activități de protecție a persoanelor vârstnice în conformitate cu prevederile Legii nr. 281/2006 pentru modificarea și completarea Legii nr 17/2000 privind asistența socială a persoanelor vârstnice;
- c. Activități privind protecția persoanelor cu handicap, în conformitate cu prevederile Legii nr. 343/2004 pentru modificarea și completarea OUG nr. 102/1999 privind protecția specială și încadrarea în muncă a persoanelor cu handicap;
- d. Acordarea alocației pentru familiile cu copii, conform prevederilor Legii nr. 61/1993, republicată, privind alocația de stat pentru copii și Legii nr. 119/1997, privind alocația suplimentară pentru familiile cu mulți copii;
- e. Efectuarea muncii în folosul comunității, în conformitate cu prevederile Legii nr. 416/2001 privind venitul minim garantat;
- f. Acordarea de ajutor pentru încălzirea locuinței conform prevederilor OUG nr. 81/2003 pentru modificarea unor reglementări privind acordarea de ajutoare pentru încălzirea locuinței și asigurarea fondurilor necesare în vederea furnizării energiei termice și gazelor naturale pentru populație, precum și unele măsuri pentru întărirea disciplinei financiare.



## Analiza SWOT (servicii sociale)

### Puncte Tari

- Dezvoltarea dialogului social, la nivel teritorial.
- Lipsa serviciilor alternative de asistență socială.
- Îmbunătățirea substanțială a accesului la serviciile sociale publice de asistență socială.
- Activități de prevenire, limitare și înlăturare a efectelor temporare sau permanente ale unor situații care pot genera marginalizarea sau excluderea unor persoane aflate în situații de risc social.
- Creșterea numărului de copii îngrijiți în sistemul de protecție de tip familial.
- Existența unor instituții guvernamentale sau organizații neguvernamentale care se ocupă cu pregătirea profesională și reconversia forței de muncă.

### Puncte slabe

- Dificultăți în asigurarea unei protecții sociale adecvate, din cauza cadrului legislativ legal restrâns.
- Creșterea riscului de marginalizare socială a persoanelor în vârstă.
- Dinamica fenomenului social determinat de condițiile socio-economice ale familiei.
- Fondurile reduse destinate asistenței sociale sunt depășite de numărul populației.
- Implicarea și răspunsul comunității române la programele speciale sunt reduse.
- Gradul scăzut de colectare a încasărilor în special la venituri nefiscale, datorat faptului că în prezent tot mai mulți agenți economici solicită reeșalonări/amânări la plată, în baza actelor normative în vigoare
- Timp insuficient pentru deplasările pe teren ale personalului agenției pentru ocuparea forței de muncă pentru depistarea locurilor de muncă vacante și stabilirea relațiilor de colaborare cu agenții economici.



## Oportunități

- Promovarea organizațiilor care luptă împotriva fenomenelor deviate și delincvente prin promovarea unor programe specifice, principalul factor în elaborarea și implementarea politicilor în domeniul social

## Amenințări

- Cadru legislativ în schimbare;
- Există riscul ca unii întreprinzători să nu și manifeste interesul față de proiecte de asistență socială, din cauză că nu sunt familiarizați cu criteriile de selecție și de implementare a acestora. De asemenea, aceștia nu dispun de posibilități pentru garantarea împrumuturilor solicitate și nici de bani pentru plata planurilor de afaceri.
- Gradul de sărăcie generează fenomene de depopulare, de plecare a tinerilor și adulților pentru a lucra în străinătate, la care se adaugă îmbătrânirea populației, ceea ce creează premisele diminuării populației.

### Obiective pentru domeniul dezvoltare socială și sănătate

Obiectivul general în materie de dezvoltare socială este reprezentat de “creșterea calității vieții și a stării de sănătate a populației”.

Obiectivele specifice pentru dezvoltarea socială sunt:

1. Promovarea performanțelor economice și progresul social:
  - locuri de muncă mai multe și de calitate;
  - crearea unui echilibru între flexibilitate și securitate;
  - lupta împotriva sărăciei și securității sociale;
  - modernizarea protecției sociale;
  - promovarea egalității de gen.
2. Creșterea adaptabilității lucrătorilor și a întreprinderilor prin:
  - promovarea flexibilității combinată cu securitatea pe piața muncii;
  - facilitarea dezvoltării afacerilor;
  - asigurarea de salarii corelate cu costurile muncii;



- anticiparea și rezolvarea problemelor datorate restructurării economice;
  - transformarea muncii nedeclarate în ocupare reglementată.
3. Atragerea cât mai multor persoane pentru a intra și a rămâne pe piața muncii: transformarea muncii într-o opțiune reală pentru toți, prin:
- facilitarea accesului la locuri de muncă;
  - valorizarea pozitivă a muncii;
  - creșterea participării femeilor;
  - realizarea de strategii cuprinzătoare pentru îmbătrânirea activă;
  - promovarea integrării emigranților și a grupurilor dezavantajate.
4. Creșterea nivelului și efectivității investiției în capitalul uman și în învățarea pe parcursul întregii vieți prin:
- elaborarea de strategii privind învățarea pe parcursul întregii vieți și investiția în capitalul uman;
  - participare pe scară largă și furnizare de educație și formare profesională;
  - reducerea numărului de elevi care abandonează timpuriu instituțiile de învățământ;
  - dezvoltarea învățării reciproce.
5. Îmbunătățirea condițiilor de locuire ale populației.
6. Sporirea nivelului de siguranță în oraș.
7. Extinderea capacității spitalului Municipal Râmnicu Sărat pentru a asigura accesul în timp util a tuturor pacienților, într-un mediu curat și sigur.
8. Atragerea de resurse noi în vederea îmbunătățirii calității îngrijirilor medicale.
9. Sprijinirea modernizării unităților spitalicești prin atragerea de fonduri europene menite să înființeze noi compartimente pentru specialități medicale inexistente în prezent în municipiul Râmnicu Sărat.
10. Promovarea unor programe de formare pentru dezvoltarea educațională și profesională pentru întreg personalul medical, asigurarea coerenței în formarea, dezvoltarea și alocarea resurselor umane.
11. Sprijinirea proiectelor pentru structuri și procese inovatoare, prioritară fiind infrastructura IT în domeniul medical
12. Sprijinirea și promovarea serviciilor de sănătate publică și asistență medicală.





#### ***4.4. Amenajarea teritoriului și infrastructurii de transport***

Municipiul Râmnicu Sărat este dotat edilitar cu rețea de apă și canalizare, rețea de gaz metan, rețea de termoficare și rețea de distribuție a energiei electrice. În continuare vom analiza starea fiecăruia dintre aceste servicii.

##### ***Infrastructura rutieră***

Categoria de funcționalitate a străzilor din municipiul Râmnicu Sărat a fost stabilită prin Hotărârea Consiliului Local nr.135 din 13.01.2007 și cuprinde un total de 338 străzi clasificate după cum urmează:

- 10 străzi de categoria a II-a;
- 245 străzi de categoria a III-a;
- 83 străzi de categoria a IV-a.

Dezvoltarea rețelei de drumuri este stabilă din 1995. Lungimea totală a străzilor este de 145 Km, din care 112 Km sunt asfaltați. O mare parte din rețeaua stradală a fost degradată și nu a mai fost reasfaltată după construirea rețelei de canalizare.

Cel mai amplu proces de modernizare a infrastructurii municipiului Râmnicu Sărat, s-a realizat în zona bulevardului Eroilor și a șoselei Puiești, o arteră rutieră intens circulată, mai ales de camioane și TIR-uri.

Cartierului Zona Pod i-a fost schimbat aspectul prin prisma unui proces amplu de reabilitare și modernizare. Asfaltarea dar și reamenajarea trotuarelor a permis realizarea locurilor de parcare rezidențiale, imperios necesare până la acea vreme. Și locuitorii cartierelor Balta Albă și Costieni sunt beneficiarii unor lucrări ample de modernizare a infrastructurii din aceste zone. La încheierea lucrărilor din cele două cartiere, locuitorii se vor bucura de noua față a celor două cartiere. Și aici, ca și în cartierul Zona Pod, locatarilor li se vor amenaja locuri de parcare civilizate.



*Municipiul Râmnicu Sărat (infrastructură ferovieră și rutieră)*



LEGENDA:

- ZONA "A"
- ZONA "B"
- ZONA "C"
- ZONA "D"



### **Infrastructură de transport**

Începând cu 1969 -1970, transportul public devine o activitate de sine stătătoare prin înființarea Întreprinderii Județene de Transport Local Buzău (IJTL Buzău) ce efectua activități de transport călători în Râmnicu Sărat. În comunele limitrofe activitatea de transport o desfășura ITA sau cum se spunea IRTA care în acest scop avea stabilite peste 20 trasee, parcul auto includea 20-30 mijloace de transport în comun în special autobuze UDM, iar numărul total de personal era de circa 200 angajați.

De-a lungul timpului această societate a suferit modificări atât în ceea ce privește numele, cât și reorganizări. Ideea de bază însă, aceea a transportului public asigurat de către Primăria Municipiului Râmnicu Sărat a fost păstrată, începând cu data de 22.01.1998 existând nou înființata SC Transport Urban de Călători SA (TUC SA) Râmnicu Sărat, activitatea principală a firmei fiind transportul de călători pe raza municipiului dar și pentru locuitorii din comunele limitrofe.

Recent TUC SA a modernizat sistemul de transport în comun prin achiziționarea a șase noi autobuze.

### ***Infrastructură de utilități***

#### ***Apă potabilă***

Municipiul Râmnicu Sărat este alimentat în prezent cu apă potabilă prelevată din sursă subterană.

Există 3 fronturi de captare a apei din subteran și anume: Voetin (amplasat în zona Voetin-Coțatcu, comuna Podgoria, are 18 foraje dintre care doar 13 funcționale), Oreavu (amplasat în zona Oreavu, comuna Valea Râmnicului, a avut 41 foraje din care în prezent doar două mai sunt funcționale) și Crângu Ursului (amplasat în zona Colibași, comuna Râmnicelu, a avut 5 foraje, în prezent unul singur e funcțional).

Acestea captează conul de dejecție cuprins între 90 și 160 m adâncime.

Stația de epurare a municipiului Râmnicu Sărat este amplasată în zona de est a orașului pe malul stâng al râului Râmnicu Sărat. Aceasta are o capacitate de 170 l/s, iar construcția ei a fost realizată în trei etape cu treaptă mecanică și treaptă biologică.



Dintre componentele stației de epurare o parte nu mai funcționează: separatorul de grăsimi, decantoarele primare verticale, stația de pompare ape uzate, bazine de stabilizare a nămolului.

În prezent municipiul Râmnicu Sărat este în proces de execuție a unei noi stații de epurare.

### Canalizare

Canalizarea municipiului Râmnicu Sărat este în sistem mixt și acoperă 63,1 km; în zona de locuințe din partea centrală a orașului (cartierul Zona Pod, cartierul Centru, cartierul Toamnei Dig și cartierul Piața Halelor) și o parte din zona industrială (fabrica Țigarete, fosta IOA, S.C. FERMIT S.A.) canalizarea este în sistem divizor, iar în partea de sud și nord a orașului canalizarea este în sistem unitar. Schema generală de canalizare pentru locuințe cuprinde 10,360 km colectoare principale în sistem unitar care deversează apele în stația de epurare.

Colectoarele de canalizare au o lungime totală de aproximativ 70,54 km, din care 62,49 km cu secțiuni circulară, 5,55 km cu secțiuni ovoidă, diferența fiind cu secțiuni clopot. Din punct de vedere al vechimii, sub 10 ani sunt 36,52%, între 10 și 20 de ani vechime aproximativ 3,35%, între 20 și 30 de ani majoritatea de 27,39% diferența de 32,74% fiind cu vechime de peste 30 ani.

Îmbunătățirea continuă a calității și eficienței serviciului public de apă și canalizare este o prioritate a Primăriei Municipiului Râmnicu Sărat. Ca urmare a acestui angajament au început lucrările asupra sistemului de canalizare din Municipiul Râmnicu Sărat din Cartierele Barasca, Bariera Focșani, Alecu Bagdat și un număr de patru străzi: Râmnei, Budei, Poiana Mărului, Maior Nedelcu. Sistemul de canalizare ce vine din Barasca, Topliceni și Oreavu se va lega la o alta arteră ce este cuprinsă în același proiect. Această arteră cuprinde strada Digului, va porni din Cartierul Zona Pod (ștrand) și va continua până la Complexul sportiv Bella Italia urmând apoi să ajungă pe traseul str. Pităresei, Str. Sava Roșescu până în Cartierul Alecu Bagdat. Ulterior Str. Digului va fi reabilitată complet făcând parte din proiectul cu fonduri europene ce cuprinde cele 41 de străzi.

În 2006 municipiul Râmnicu Sărat și Consiliul Local au beneficiat de fonduri Phare în valoare de aproximativ 1 milion de euro pentru extinderea rețelei de canalizare în cartierul Anghel Saligny (6100 m liniari). Perioada de implementare a proiectului a început în decembrie 2008 iar în iunie 2010 a fost finalizat.



*Imagine de la începutul anului 2013, cu lucrările din municipiul Râmnicu Sărat*

Gazele naturale reprezintă cel mai scump combustibil, având în același timp și cel mai redus impact asupra mediului în comparație cu ceilalți combustibili fosili (carbune, lignit), motiv pentru care rețeaua de distribuție a gazelor naturale continuă să se extindă atât la nivel județean cât și municipal, în Râmnicu Sărat.

#### Rețeaua de termoficare

Sistemele de alimentare centralizată cu energie termică sunt într-un proces accentuat de restrângere ca urmare a extinderii rețelelor de distribuție a gazelor naturale și a montării unor surse de energie termică care folosesc acest combustibil, precum și a creșterii prețului energiei termice livrate centralizat.

Analiza se referă la energia termică distribuită prin cumpărare de la centralele electrice de termoficare și centralele termice din zonă, precum și energia termică distribuită de microcentralele termice de bloc sau cvartal, aparținând unităților administrației locale.

În municipiul Râmnicu Sărat au existat 13 centrale de termoficare pentru 7600 de abonați. Din cauza costurilor mari al serviciului însă o mare parte din populație s-a debransat, în prezent serviciul centralizat asigurând termoficarea doar pentru aproximativ 760 de locuințe.

O altă problemă privind termoficarea este faptul că blocurile sunt vechi și nu au fost reabilitate și izolate. Fondurile europene nerambursabile pot fi o soluție pentru locuitorii municipiului Râmnicu Sărat, Primăria fiind obligată să suporte numai 30% cofinanțare din valoarea proiectului.



Prin hotărârea Consiliului Local au fost dezafectate vechile centrale de termoficare. Se dorește transformarea lor în unități mai eficiente, cu o utilitate sporită.

#### Alimentarea cu energie electrică

În municipiu sunt instalate aproximativ 2300 lămpi pentru iluminatul public și stradal. A fost înființat și Serviciul Public de Iluminat Stradal, prin Hotărârea Consiliului Local din 27.05.2010

#### 4.4.2. Analiza SWOT infrastructura de transport și de utilități

##### Puncte Tari

- Existența unor legături directe între oraș și municipiul Buzău prin intermediul transportului public.
- Autorități locale deschise
- Rețea locală de drumuri reabilitate
- Numărul mare al populației deservite
- Județul Buzău are în implementare proiecte de extindere și modernizarea sistemelor de apă / apă uzată
- Elaborarea Master Planului la nivel județean
- Calitatea apei potabile este constant bună
- Existența rețelei de gaz metan
- Iluminat public stradal eficient

##### Puncte slabe

- Persistența problemelor de fond funciar
- Intravilan limitat în comparație cu expansiunea zonei de locuit
- Suprafețe mici de spații verzi amenajate
- Lipsa unei delimitări clare a zonei industriale de cea de locuit
- Aplicarea limitată a reglementarilor în materie de construire și disciplină în construcții
- Inexistența unui studiu de trafic și de zgomot
- Rețele învechite care pot duce la pierderi și avarii frecvente



## Oportunități

- Creșterea atractivității orașului pentru locuire
- Existența resurselor nerambursabile din fondurile structurale
- Integrarea în strategiile de dezvoltare ale județului
- Dezvoltarea unor relații de parteneriat în vederea dezvoltării infrastructurii
- Fonduri europene pentru extinderea rețelelor de canalizare în toate UAT peste 2.000 locuitori până în anul 2018
- Fonduri europene pentru reducerea decalajelor de dezvoltare a infrastructurii de apă și apă uzată între zona rurală și cea urbană

## Amenințări

- Resurse bugetare reduse față de nevoia de investiții în infrastructură,
- Sprijin redus din partea altor autorități publice
- Resurse de cofinanțare insuficiente pentru viitoare proiecte de extindere și reabilitare a rețelei de canalizare conform cerințelor UE
- Extinderea geografică a orașului neconcordanță cu extinderea sistemului de utilități poate face ca populația din zonă să nu aibă acces la acestea

### ***Obiective pentru domeniul infrastructurii de utilități și a infrastructurii de transport***

Obiectivul general în materie de amenajare a teritoriului și infrastructură de transport este reprezentat de utilizarea optimă a teritoriului orașului și îmbunătățirea infrastructurii de transport, extinderea rețelelor de utilități actuale, îmbunătățirea calității apei și epurarea apelor uzate.

Se prevede promovarea unor sisteme integrate de apă și apă uzată într-o abordare locală, pentru a oferi populației și altor consumatori servicii de apă la calitate cerută și la tarife acceptabile. Este necesară construirea de stații de epurare a apelor uzate și reabilitarea celor existente.



Obiectivele specifice sunt :

1. Zonarea funcțională a teritoriului orașului în acord cu tendințele de dezvoltare a acesteia. În prezent Planul Urbanistic General al municipiului Râmnicu Sărat este într-un proces de reactualizare, aflându-se în stadiul de obținere a avizelor;
2. Promovarea unor sisteme integrate de apă și apă uzată într-o abordare locală, pentru a oferi populației și altor consumatori servicii de apă la calitatea cerută și la tarife acceptabile;
3. Construirea de stații de epurare a apelor uzate;
4. Reabilitarea rețelelor de utilități existente;
5. Îmbunătățirea infrastructurii de transport astfel încât să fie reduse influențele negative asupra mediului și confortului populației;
6. Crearea design-ului sustenabil arhitectonic;
7. Integrarea funcțiunilor urbane;
8. Clarificarea aspectelor de proprietate și domeniialitate asupra teritoriului orașului;
9. Modernizarea sectorului de transport în scopul asigurării unei protecții sporite a mediului, a sănătății umane și îmbunătățirii siguranței pasagerilor.

#### ***4.5. Administrația publică locală***

##### ***Prezentare generală***

Primăria Râmnicu Sărat este organizată și funcționează potrivit prevederilor Legii nr. 215/2001 privind administrația publică locală, cu modificările și completările ulterioare și în conformitate cu hotărârile Consiliului Local Râmnicu Sărat privind aprobarea organigramei, a numărului de posturi și a statutului de funcții ale aparatului propriu de specialitate.

Primarul, viceprimarul, secretarul, împreună cu aparatul propriu de specialitate constituie o structură funcțională cu activitate permanentă, denumită Primăria Municipiului Râmnicu Sărat, ce duce la îndeplinire hotărârile luate de cei 19 membri ai Consiliului Local și dispozițiile Primarului, bazându-se pe problemele colectivității locale.

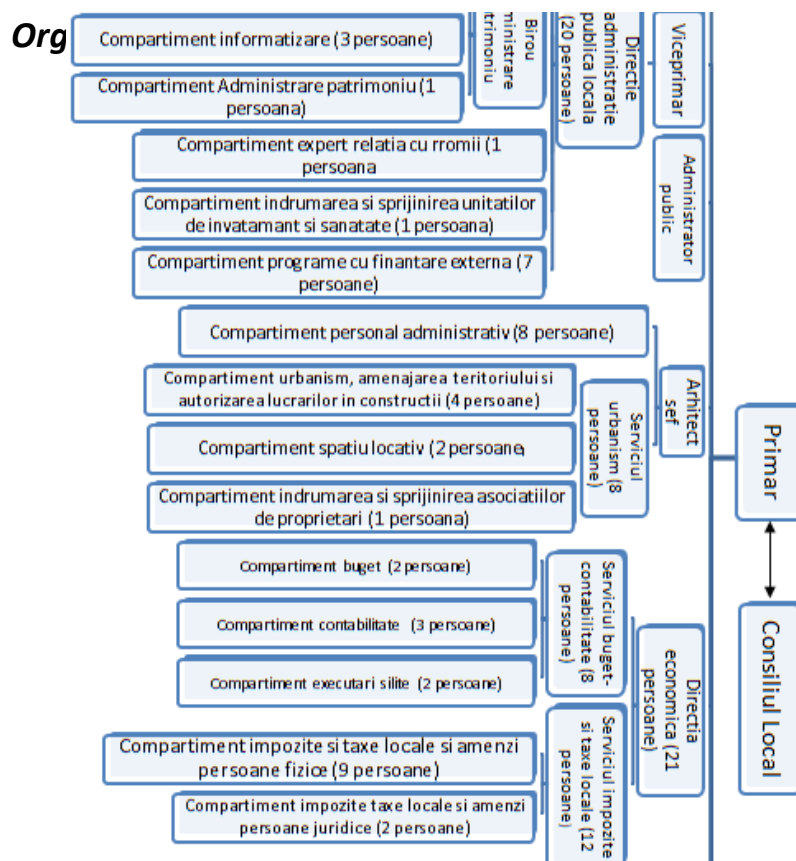




Primarul este șeful administrației publice locale a orașului Râmnicu Sărat și al aparatului propriu de specialitate pe care îl conduce și îl controlează (confirm art. 66-215/2001 privind administrația publică locală) cu modificările și completările ulterioare prin Legea nr. 286/2006.

Primăria Orașului Râmnicu Sărat reprezintă administrația publică locală prin care se realizează autonomia locală. Autoritatea publică este reprezentată de consiliul local, ca autoritate deliberativă, și primar, ca autoritate executivă.

În ceea ce privește situația personalului angajat puteți observa mai jos organigrama de funcționare a Primăriei Municipiului Râmnicu Sărat, aprobată și funcțională în anul 2012. Organigrama include toate departamentele Primăriei Municipiului Râmnicu Sărat, numărul de posturi existente în 2012 pentru fiecare departament și legăturile de subordonare dintre departamente.



### Analiza SWOT administrația publică locală

#### Puncte Tari

- Autorități locale deschise ce conștientizează că resursa umană este cea mai importantă dintr-o organizație
- Participarea angajaților la diferite forme de pregătire profesională
- Imagine bună și încredere în primar;
- Site de prezentare cuprinzător
- Întâlniri frecvente între cetățeni și reprezentanții autorității publice
- Imagine bună a angajaților din Primărie
- Grad de mulțumire ridicat al cetățenilor cu privire la activitatea din Primărie

#### Puncte slabe

- Inexistența unor contacte mai strânse între administrație și agenții privați.
- Lipsa contactelor externe și lipsa de integrare în circuitul administrativ național și internațional
- Imposibilitatea transmiterii de solicitări, cereri on-line
- Personal nepregătit suficient în domeniul fondurilor structurale, comunicării externe, calității
- Majoritatea angajaților nu au urmat în ultimii ani cursuri de formare



## Oportunități

- Creșterea gradului de descentralizare și autonomie locală
- Existența resurselor nerambursabile din fondurile structurale
- Dezvoltarea unor relații de parteneriat în vederea dezvoltării instituționale
- Elaborarea strategiei de resurse umane care să cuprindă și aspectele de planificare, recrutare, selecție, motivare, carieră în general;
- Crearea unui sistem electronic de management al documentelor pentru o mai bună organizare și comunicare internă, precedat de pregătirea în domeniul utilizării noilor tehnologii;
- Înfrățirea cu o localitate și utilizarea schimburilor de experiență;
- Existența de organizații profesionale ale funcționarilor publici
- Noi platforme de e-learning, e-guvernare

## Amenințări

- Educație, cultură civică slab dezvoltate, grad redus de participare civică
- Cooperarea slabă cu Unitățile Administrative Teritoriale învecinate
- Blocarea accesului la funcțiile publice vacante
- Migrarea personalului calificat către alte instituții publice
- Procesul de îmbătrânire al populației
- Exodul persoanelor calificate către orașe mai mari
- Reduceri de personal în sectorul bugetar

### Obiective pentru domeniul administrație publică

Obiectivul general pentru domeniul administrație public este întărirea capacității administrative ce se poate realiza/îmbunătăți prin următoarele obiectivele specifice:

- Îmbunătățirea capacității administrative;
- Îmbunătățirea relației cu cetățenii și mediul de afaceri;
- Introducerea de noi instrumente și tehnologii;
- Creșterea fondului de locuințe;
- Reactualizarea Planului Urbanistic General;
- Îmbunătățirea calității și furnizării de servicii;
- Îmbunătățirea sistemelor de raportare a performanței;
- Dezvoltarea unei culturi a evaluării la nivel local;
- Îmbunătățirea eficacității organizaționale;
- Îmbunătățirea capacității de absorbție a fondurilor de dezvoltare;



- Sprijinirea procesului de descentralizare sectorială a serviciilor;
- Instruirea personalului din administrație;
- Stabilirea procedurilor de recrutare, gestiune și formare a funcționarilor publici prin norme și reguli care pot fi puse efectiv în aplicare;
- Ameliorarea imaginii administrației publice prin creșterea transparenței actului administrativ și luarea unor măsuri anticorupție ferme, vizibile pentru opinia publică.

#### ***4.6. Educație și formare***

##### **Prezentare generală**

Prima mențiune documentară a învățământului râmnician datează din 1634, an în care este menționată o școală în limba română în reședința județului, la Focșanii-Munteni, unde cu siguranță erau pregătiți și fiii de funcționari domnești, negustori sau boieri din capitala de județ. În târgul Râmnic, prima școală în limba română este menționată în 1766.

De la 1634 până în prezent, școala râmniciană și învățământul râmnician s-au dezvoltat foarte mult, municipiul fiind recunoscut la nivel național, prin numărul mare de elevi premiați la fazele naționale ale olimpiadelor școlare, prin numărul mare de cadre didactice, printr-o infrastructură educațională în dezvoltare, prin rezultate bune obținute de către elevi la examene naționale (În anul 2012 principalul colegiu din municipiu, Colegiul Vlahuță, a avut o promovabilitate de 99,48% la examenul de bacalaureat).



În următoarele pagini vom face o analiză a sistemului educațional râmnician, precizând atât numărul de unități de învățământ, cât și o analiză SWOT a serviciilor educaționale oferite în municipiu.



În ultimii ani au fost realizate investiții considerabile pentru îmbunătățirea accesului la toate formele de educație atât pentru tinerii din municipiu, cât și

pentru adulți, printre acestea amintim: reabilitarea liceului Ștefan cel Mare, dotarea Colegiului National Al.Vlahuță, amenajarea unei noi grădinițe în cartierul Alecu Bagdat, sprijinirea asociațiilor de tineret.

În municipiul Râmnicu Sărat nu există forme de învățământ preuniversitar, universitar sau postuniversitar. Un alt dezavantaj este că în ultimii ani nu a existat o preocupare pentru învățarea pe tot parcursul vieții a persoanelor adulte, pentru organizarea de forme de pregătire pentru șomerii sau educarea civică a populației

Unități de învățământ <sup>7</sup>	23
Grădinițe de copii	11
Școli din învățământul primar și gimnazial	6
Licee	5
Școli de artă și meserii	1
Copii înscriși în grădinițe	1266
Elevi înscriși (total)	6806
Elevi înscriși în învățământ primar și gimnazial	3145
Elevi înscriși în învățământ primar	1498
Elevi înscriși în învățământ gimnazial	1647
Elevi înscriși în învățământ liceal	3252
Elevi înscriși în învățământul de arte și meserii	360
Elevi înscriși în învățământ de maiștri	49
Personal didactic (total)	508

<sup>7</sup> Datele au fost preluate de pe siteul oficial al Primăriei Municipiului Râmnicu Sărat, [www.primariemsarat.ro](http://www.primariemsarat.ro)



Personal didactic în învățământ preșcolar	66
Personal didactic în învăț. primar și gimnazial	230
Personal didactic în învățământ liceal	189
Personal didactic în învățământ de arte și meserii	23
Săli de clasă și cabinete școlare	210
Laboratoare școlare	45
Ateliere școlare	18
Săli de gimnastică	11
Terenuri de sport	9

Primăria municipiului Râmnicu Sărat își propune pentru perioada 2014-2020 dezvoltarea infrastructurii educaționale, prin sporirea numărului de grădinite (în special în cartierele nou dezvoltate) modernizarea aparaturii existente, dotarea tuturor școlilor cu aparatură informatică pentru a asigura noilor generații accesul la informații și la tehnologie.

#### Analiză SWOT educație



## Puncte Tari

- Autorități locale deschise
- Infrastructura școlară importantă
- Spații de învățământ dotate, reabilite
- Personal didactic adecvat și implicat
- Spații de joacă pentru copii
- Populație școlară importantă în raport cu totalul populației
- Rezultate bune ale elevilor din Municipiu la fazele județene și naționale ale Olimpiadelor Școlare
- Grad ridicat de implicare al părinților în procesul educativ
- Proximitatea de centre universitare mari, unde elevii își pot continua studiile după terminarea liceului
- Pondere ridicată a populației care a absolvit liceul și un număr mare de persoane care au absolvit cursuri universitare în rândul populației

## Puncte slabe

- Activitatea managerială axată preponderent pe domeniul administrativ în detrimentul asigurării calității demersului didactic (număr insuficient de asistențe la ore, instrumente perimate de evaluare a calității actului didactic, monitorizare formală a îndeplinirii sarcinilor profesionale).
- Rețineri față de rezolvarea problemelor importante ale școlii prin recurgerea la elaborarea și aplicarea de proiecte și parteneriate.
- Multe dintre proiectele curriculare cuprinse în programul de dezvoltare al școlii nu au fost aplicate (ex: proiecte de prevenire a eșecului școlar, de instruire a personalului didactic în utilizarea echipamentelor IT, programe educaționale adresate adulților etc.).
- Managementul resurselor umane este încă deficitar în asigurarea unor structuri eficiente pentru formarea continuă a cadrelor didactice în școală, care să sprijine, să încurajeze și să motiveze performanța profesională (inclusiv prin atribuirea calificativelor anuale și a salariului de merit).
- Preocuparea pentru asigurarea unor resurse materiale extrabugetare este scăzută în majoritatea unităților colare
- Activitățile de cercetare-dezvoltare inexistente
- Nivel al salarizării foarte scăzut
- Subsalarizarea instituțiilor școlare



## Oportunități

- Creșterea gradului de descentralizare și autonomie locală
- Existența resurselor nerambursabile din fondurile structurale
- Dezvoltarea unor relații de parteneriat în vederea dezvoltării instituționale
- Elaborarea strategiei de resurse umane care să cuprindă și aspectele de planificare, recrutare, selecție, motivare, carieră în general;
- Crearea unui sistem electronic de management al documentelor pentru o mai bună organizare și comunicare internă, precedat de pregătirea în domeniul utilizării noilor tehnologii;
- Înfrățirea cu o localitate și utilizarea schimburilor de experiență;
- Existența de organizații profesionale ale funcționarilor publici
- Noi platforme de e-learning, e-guvernare

## Amenințări

- Resurse bugetare reduse față de nevoia de investiții în infrastructură,
- Apariția de probleme sociale generate de criza economică
- Scăderea gradului general de pregătire pentru populația tânără
- Riscul de abandon școlar
- Răspândirea unor sisteme de valori nedorite (stiluri arhitecturale străine de peisaj, gusturi muzicale, preferințe pentru produse de consum ieftine, de unică folosință etc.)

Învățământul și familia sunt principalele două elemente care influențează viitorul societății civile, cel puțin în ceea ce privește primii ani din viață. De aceea este foarte important ca ele să pună bazele unui comportament civic, adecvat și sănătos pentru copii.

Obiectivul general al educației durabile este dezvoltarea resurselor umane prin îmbunătățirea infrastructurii educaționale și asigurarea accesului la diferite forme de educație.

Ca premise ale performanțelor în învățământ, creativitatea și capacitatea de inovare au un rol important, iar obiectivele specifice pe care școala contemporană ar trebui să le aibă în vedere, pot fi următoarele:

- Sprijinirea tuturor formelor de creativitate printre care cea artistică, în cadrul programelor școlare aferente ciclurilor de învățământ preșcolar, primar, gimnazial și vocațional;
- Crearea unui context care să permită tinerilor să dobândească competențe de exprimare a propriei personalități, necesare de-a lungul vieții;
- Promovarea diversității culturale ca sursă a creativității și inovației;
- Încurajarea utilizării TIC ca modalitate de exprimare creativă a propriei personalități;





- Formarea unui spirit antreprenorial mai pregnant;
- Sensibilizarea liniei publice cu privire la perceperea inovației drept modalitate de promovare a dezvoltării durabile;
- Inițierea de programe de formare pe mai multe domenii: didactica specialității (abilitare didactică preșcolară), management educațional (managementul procesului didactic), consiliere și orientare a tinerilor, utilizarea computerului, educație rațional obiectivă și comportamentală (educație inclusivă, consiliere publicații școlare, identificarea și tratarea barierelor învățării, dezvoltarea creativității în limbă și comunicare) etc.
- Menținerea și integrarea tinerilor în viața socială și economică a comunității;
- Reabilitarea și dezvoltarea infrastructurii educaționale;
- Crearea unui mediu favorabil inovării și adaptabilității într-o lume aflată în continuă schimbare (inclusiv pe plan social și antreprenorial);
- Stimularea sensibilității estetice, dezvoltării emoționale, gândirii creative și intuiției la toți copiii la vârsta cea mai fragedă, inclusiv în învățământul preșcolar;
- Încurajarea unei mentalități antreprenoriale, în special în rândul tinerilor, prin cooperarea cu mediul de afaceri;
- Lărgirea accesului la o serie de forme creative de exprimare atât prin intermediul învățământului formal cât și prin activități neformale și informale pentru tineret;
- Oferirea mijloacelor care să permită cetățenilor să-și îmbunătățească oportunitățile de angajare în toate domeniile în care creativitatea și capacitatea de inovare joacă un rol important;
- Promovarea noțiunilor de bază în materie de protecție a proprietății intelectuale.



#### 4.7. Cultura, sportul și agrementul

##### Cultură

“Dezvoltarea durabilă ca obiectiv strategic fundamental presupune încetățenirea unor practici și instrumente libere și diverse de acces la educație și cunoaștere, la tezaurul cultural al propriei națiuni și al umanității în ansamblu, la toate resursele care pot dezvolta creativitatea și spiritul novator. Este vorba de asigurarea șanseii pentru toți indivizii de a deveni producători de cultură, depășind astfel statutul de simpli consumatori de divertisment.

În esență, principiile dezvoltării durabile se aplică în egală măsură patrimoniului cultural ca și capitalului natural, fiind vorba de resurse moștenite de care trebuie să beneficieze și generațiile următoare. Întrucât avem de-a face cu resurse neregenerabile, eventuala lor irosire, din ignoranță sau neglijență, devine astfel irecuperabilă și ireversibilă”<sup>8</sup>.

Crearea unui mediu de calitate duce la prosperitatea orașului și implicit la o calitate sporită a vieții cetățenilor săi. Un mediu atractiv, sigur și sustenabil are o contribuție benefică și vitală pentru imaginea orașului și pentru reputația pe care acesta o are pe plan extern și care poate afecta deciziile investitorilor străini. Acest lucru se poate obține prin dezvoltarea culturii și a evenimentelor culturale, prin promovarea turismului sau a altor forme de divertisment.



În prezent în municipiul Râmnicu Sărat ființează Casa de cultură „Florica Cristoforeanu” (poză din stânga), un muzeu, 3 cluburi, 12 biblioteci școlare, iar bibliotecă publică deține un număr de 120 mii volume. Municipiul are clădiri cu mare

valoare istorică și culturală, așa cum am evidențiat în prezentarea Centrului orașului. Aceste clădiri reprezintă potențiale destinații turistice, care trebuie promovate pentru a da consistență industriei turismului în municipiu. Vom încerca să evaluăm interesul turistic al tuturor clădirilor și, apoi,

<sup>8</sup> Strategia de Dezvoltare Durabilă a României



să le includem în oferta noastră turistică.

**Complexul Brâncovenesc.** Prin aspectul său vechi și spectaculos, complexul asigură premisele interesului turistic, în special pentru vizitatorii avizi de istorie și arheologie; complexul reprezintă probabil cel mai valoros obiectiv turistic din Râmnicu Sărat.

În cel mai scurt timp complexul Brâncovenesc va fi reabilitat prin fonduri europene.



*Complexul Brâncovenesc, Râmnicu Sărat*

**Muzeul municipal.** Acest lăcaș de cultură reprezintă în mod categoric un obiectiv turistic de primă mărime, care nu a fost însă promovat pe măsura valorii sale. Numărul impresionant al exponatelor și diversitatea acestora, reflectând artele plastice, etnografia, istoria, științele naturii și istoria culturii, constituie cea mai bogată a muzeului.

**Fosta închisoare comunistă<sup>9</sup>.** Fosta închisoare comunistă poate constitui un important punct turistic al orașului, aceasta fiind unul dintre puținele locuri unde turiști din toată lumea pot vedea ororile regimului comunist. Aici sunt organizate periodic cursuri ale Universității de vară de

<sup>9</sup> Strategia de dezvoltare locală a municipiului Râmnicu Sărat 2007-2013



către Institutul pentru investigarea crimelor comunismului. Vin aici studenți ai facultăților de drept, sociologie, istorie, jurnalism din România și Republica Moldova, pentru a studia și înțelege mai bine ce s-a întâmplat în România în regimul comunist.

**Palatul Lupescu.** Pentru a deveni obiectiv turistic trebuie să beneficieze de lucrări majore de reabilitare și de amenajare a grădinii. Palatul este proprietate privată, iar destinația sa turistică trebuie impusă de cererea din domeniu. O asemenea cerere poate fi stimulată în situația în care centrul istoric al Râmnicului Sărat va fi valorificat ca zonă turistică.

**Palatul administrativ.** Datorită folosirii lui ca sediu al Primăriei, Palatul nu a fost exploatat în scopuri turistice. În acest caz, Primăria va trebui să se mute într-o clădire nou construită și modernă iar Palatul va fi reabilitat pentru a servi ca destinație turistică.

**Casa municipală de cultură.** Casa municipală de cultură are toate șansele să servească drept centru de conferințe și ca gazdă pentru spectacole de teatru, muzică și concursuri de dans, expoziții etc. Poate deveni și principal centru vocațional de pregătire pentru râmniceni, situație în care va fi închiriată pentru activități companiilor private și autorităților locale.

**Biblioteca municipală.** Numărul și diversitatea volumelor bibliotecii o fac a fi una dintre cele mai importante din județ. Această instituție poate servi ca bibliotecă principală a polului urban Râmnicu Sărat prin atragerea de elevi, studenți și adulți, prin organizarea altor activități specifice.

**Bisericile.** Așa cum am mai prezentat în lucrare, în Râmnicu Sărat și comunele vecine există un număr impresionant de biserici ortodoxe, cele mai importante, ca obiective turistice, fiind Biserica Cuvioasa Paraschiva și Biserica Sfântul Dumitru Bagdat. Valoarea istorică și vechimea acestor biserici sunt argumente importante pentru atragerea turismului religios. În afară de bisericile existente, un obiectiv important va fi Catedrala, care se află în construcție în apropierea Primăriei, pe atractiva rută turistică propusă.



**Sinagoga Evreiască.** Sinagoga este o altă destinație turistică religioasă care trebuie să fie promovată în atragerea turiștilor, categoria țintă fiind evreii din România și din străinătate.

De asemenea, monumentul Alexandru Vlahuță, monumentul ridicat în memoria locotenent colonelului Ion Buzoianu și obeliscul din cimitirul Eternitatea reprezintă obiective turistice valoroase, ce trebuie incluse în planul turistic al municipiului.

### *Sport*

Viața sportivă în Râmnicu Sărat este relativ activă, deși poate fi mai dinamică în condițiile în care orașul are un potențial demonstrat de performanțele obținute de sportivii locali la diferite competiții naționale și internaționale de unde, de-a lungul timpului, s-au întors cu numeroase diplome și premii.

Orașul este cunoscut în principal pentru echipele de volei și sportivii de la lupte libere, dar sunt și alte sporturi care au ilustrat mișcarea sportivă din Râmnicu Sărat.

Principala structură sportivă este Clubul sportiv municipal (CSM), care are secții de volei, fotbal, handbal, judo și lupte libere, ce își desfășoară activitățile de pregătire și competiționale în Sala Sporturilor.

Clubul masculin de volei a promovat încă de acum trei ani în superliga națională de volei și a obținut performanțe bune, clasându-se pe locul 8 în ediția 2005 - 2006 și pe locul 6 în ediția 2006 - 2007. Dezvoltarea voleiului în oraș este asigurată de o pepinieră foarte bună de juniori, care au calități promițătoare pentru marea performanță.

Echipa de fotbal din Râmnicu Sărat este înscrisă în Liga a III-a și are ca obiectiv ca în viitoarele sezoane să promoveze în Liga a II-a. La nivelul copiilor, descoperă tainele acestui sport cel puțin 60 de mici sportivi, constituiți în echipe care sunt înscrise în campionatele naționale pentru diferite categorii de vârstă. Există, deci, și la acest sport, viitor asigurat pentru municipiul Râmnicu Sărat.

### *Agreement*



În cadrul municipiului nu există un mobilier urban uniform (coșuri de gunoi, bănci, garduri). În unele zone lipsesc spațiile verzi. Nu există zone de trafic pentru bicicliști, iar în unele zone trotuarele sunt înguste și nu permit cetățenilor spațiu de plimbare. Toate aceste elemente sunt cauzate de lipsa proiectării adecvate din perioada postdecembristă și de lipsa de viziune a autorităților publice locale ce au gestionat municipiul Râmnicu Sărat până la începutul anilor 2000. Investițiile din ultimii ani în amenajarea spațiilor verzi, a infrastructurii de transport dovedesc



dorința autorităților publice din municipiul Râmnicu Sărat de a îmbunătăți starea orașului.

Foto: “Parcul Tineretului”  
(investiție în curs de derulare)

Orașul se confruntă și cu probleme semnificative în ceea ce privește pavajele, lipsa unor semne vizibile și bine amplasate de circulație, lipsa locurilor de parcare, treceri de pietoni marcate necorespunzător. Lipsa unui concept urban strategic creează dezordine, o imagine necontrolată și inestetică a infrastructurii municipiului.

O altă problemă este faptul că orașul nu dispune de mijloace de cazare a turiștilor. Există puține hoteluri și pensiuni private, majoritatea oferind servicii sub standard. Numărul celor integrate într-un serviciu de turism este de 8 (opt)- două moteluri și șase pensiuni.

Din analiza duratei medii a sejururilor turistice, se observă că turiștii petrec perioade din ce în ce mai scurte de timp în unitățile de cazare, fapt care este în detrimentul turismului cultural sau curativ, dar poate arăta în același timp și creșterea importanței turismului de afaceri sau de evenimente. Din acest motiv o soluție ar putea fi dezvoltarea de programe turistice adresate mediului de afaceri (pensiuni dotate cu săli de conferință mari, dezvoltarea serviciului de catering etc.).



În ceea ce privește numărul de unități de consumație și alimentație publică (cafenele, cluburi, restaurante, pizzerii etc), putem spune că numărul acestora este mic raportat la cererea populației.

În ultimii ani au fost amenajate numeroase locuri de joacă pentru copii, în diverse cartiere ale municipiului (Cartierul Costieni, Piața Halelor, Cartierul Piața Halelor, Zona Pod Nr.1, Cartierul Nicolae Bălcescu , Balta Albă , Parc Central etc). Deși progresul este vizibil la nivelul municipiului, cartierele noi nu dispun încă de asemenea locuri amenajate pentru tânăra generație. Prezenta strategie propune din acest motiv ca obiectiv specific domeniului agrement creșterea numărului de spații verzi și locuri special amenajate pentru copii.

#### Analiza SWOT (cultură, sport, agrement)

### Puncte Tari

- Resurse naturale importante;
- Autorități locale deschise
- Existența rețelilor de comunicații (telefonie, internet, cablu)
- Existența unor monumente istorice
- Ospitalitatea populației
- Raport bun calitate-preț pentru oferta disponibilă (turistică, culinară, hotelieră)
- Varietate gastronomică
- Puternic patriotism local

### Puncte slabe

- Dotări limitate pentru sport și agrement
- Monumente istorice neprotejate
- Utilizare limitată a bibliotecii
- Inexistența unor evenimente culturale la nivel local
- Competiții sportive în număr redus
- Lipsa dotărilor pentru agrement
- Reorientarea unei părți a cererii turistice interne către destinații externe.
- Lipsa unui program de acțiuni, coerent și stabil, privind dezvoltarea turismului;
- Nevoie de produse și servicii de informare și de specialiști în știința informării
- Zone amenajate ca parcuri în număr redus



## Oportunități

- Existența resurselor nerambursabile din fondurile structurale
- Integrarea în strategiile de dezvoltare ale județului
- Dezvoltarea unor relații de parteneriat în vederea dezvoltării de activități culturale și sportive

## Amenințări

- Resurse bugetare reduse față de nevoia de investiții în infrastructură culturală și sportivă
- Sprijin redus din partea altor autorități publice
- Lipsa de sprijin din partea comunității pentru crearea unei vieți culturale sportive a orașului

### ***Obiective pentru domeniul cultură, sport și agrement***

Obiectivul general este crearea unui “Râmnic Atractiv, Curat și Ecologic”, un mediu plăcut, sănătos și sustenabil pentru generațiile prezente și viitoare, asigurând standarde ridicate de protecția și managementul spațiilor verzi, protejarea patrimoniului arhitectural, reciclarea deșeurilor și utilizarea eficientă a energiei și apei. Printre obiectivele specifice amintim:

- Menținerea în stare optimă a exponatelor și stabilirea unor programe clare, cu ordine de priorități, pentru lucrările necesare de întreținere și restaurare;
- Includerea muzeelor și colecțiilor în ansambluri culturale care să constituie poli de atracție pentru vizitatori și dezvoltarea infrastructurii aferente;
- Adoptarea unor măsuri suplimentare pentru asigurarea integrității și securității fizice a bunurilor culturale muzeale împotriva furtului, distrugerii sau deteriorării și altor factori de risc naturali sau antropici;
- Diversificarea tipurilor de ofertă și a formelor de expresie artistică, inclusiv prin susținerea proiectelor care vizează organizarea de festivaluri, gale, concursuri de creație și de interpretare la nivel național, regional și local;
- Actualizarea și completarea colecțiilor de bibliotecă; modernizarea incintelor și a serviciilor oferite;





- Sporirea interesului publicului pentru artele vizuale;
- Dezvoltarea infrastructurii pentru practicarea sportului și organizarea de competiții sportive;
- Valorificarea resurselor naturale ale orașului pentru crearea infrastructurii de agrement;
- Crearea, dezvoltarea, modernizarea infrastructurii de turism pentru dezvoltarea durabilă a resurselor naturale pentru creșterea calității serviciilor de turism;
- Reabilitarea și dezvoltarea infrastructurii așezămintelor, dotarea lor cu echipament modern;
- Prezervarea zonelor verzi existente și amenajarea de noi zone verzi după normele urbanistice;
- Reabilitarea spațiilor pentru comunicare și cultură (reamenajarea casei de cultură în scopul desfășurării de evenimente culturale periodice).



## CAPITOLUL 5

### ESTIMAREA NECESITĂȚILOR DE FINANȚARE





*Finanțarea proiectelor de investiții reprezintă o necesitate a nevoilor locale, indiferent de sursa de finanțare (buget de stat, buget local, fonduri comunitare, fonduri private).*

Primăria municipiului Râmnicu Sărat și-a propus pentru perioada de dezvoltare 2014-2020 să sprijine proiectele din domeniul agriculturii, zootehniei, infrastructurii, transportului, mediului, economic, turistic, educației, culturii, sănătății, asistenței sociale, administrației publice.

Primăria municipiului Râmnicu Sărat dorește *să-și atingă obiectivele propuse* prin *atragera de fondurilor comunitare și private* într-un procent mare și să micșoreze fondurilor provenite de la bugetul de stat.

Cofinanțarea proiectelor, cât și realizarea proiectelor tehnice, a studiilor de fezabilitate, întocmirea documentației trebuie susținute din fondurile rezultate de la bugetul local.

Se va acorda o atenție deosebită și întocmirii documentelor referitoare la aspectele financiare ale proiectului prezentate prin intermediul studiilor de fezabilitate și proiectelor tehnice (evoluția estimată a veniturilor și cheltuielilor pentru următoarea perioadă de timp - de regulă următorii câțiva ani, indicatori de rentabilitate etc.).

Un element cheie al oricărui proiect îl reprezintă modul de satisfacere al nevoilor comunității locale.

Volumul cheltuielilor trebuie previzionat cu atenție și monitorizat pe tot parcursul derulării proiectului. Cheltuielile care urmează să se efectueze în vederea realizării proiectului nu vor avea o structură omogenă și, din acest motiv, trebuie să se facă distincția între diferitele destinații ale resurselor de care dispune primăria municipiului Râmnicu Sărat

O primă distincție importantă este cea dintre cheltuielile inițiale – care vor fi efectuate pentru a pune în mișcare noul proiect – și cele aferente realizării efective a proiectului.

Primele trebuie efectuate de regulă o singură dată, în perioada inițială. Cea de-a doua categorie de cheltuieli va avea un nivel mai stabil în timp, dar este și mai îndepărtată în timp față de momentul întocmirii studiului de fezabilitate și/sau proiectului tehnic.



Este foarte important să existe un grafic al celor două categorii de cheltuieli și să se determine cu precizie momentul în care proiectul să se realizeze.

În cazul în care acest moment este mai îndepărtat în realitate decât s-a presupus inițial, s-ar putea ca rentabilitatea proiectului să nu mai fie cea scontată. Atunci când se previzionează cheltuielile cu activitatea curentă, va trebui să se determine și mărimea resurselor necesare.

Un volum prea mare va ține resurse immobilizate în mod inutil, în timp ce un volum prea redus creează riscul unor întreruperi forțate ale realizării proiectului. Va trebui să se poată justifica nivelul pentru care s-a optat.

Datele referitoare la veniturile și cheltuielile previzionate vor da o imagine asupra rentabilității proiectului. În aprecierea acestei rentabilități este bine să se evalueze cum vor arăta rezultatele în cazul în care apar evenimente neprevăzute.

De aceea s-a stabilit că planificarea strategică din punct de vedere financiar este greu de realizat datorită schimbărilor legislației. Din aceeași cauză, bugetul local pe următorii 7 ani nu se poate exprima exact.

Pentru a previziona bugetul pe următorii 7 ani, s-a avut în vedere bugetul din ultimii 7 ani. Repartizarea veniturilor arată gradul mare de dependență față de bugetul de stat și necesitatea alocării unor sume care să permită măcar asigurarea unui buget minim de funcționare pentru:

- Venituri: resurselor financiare publice;
- Venituri totale sunt alcătuite din:
  - Venituri curente;
    - A. Venituri fiscale;
      - A.1. Impozite directe;
      - A.2. Impozite indirecte;
    - B. Venituri nefiscale;
  - Venituri din capital;
- Venituri proprii: fiscale și nefiscale;
- Subvenții și alocații: sume de bani care sunt acordate de către stat pentru anumite categorii sociale sau pentru sprijinirea IMM-urilor;
- Cheltuieli Totale: reprezintă suma cheltuielilor efectuate de tipurile diverse de administrații publice;



- Cheltuieli curente: de personal, de materiale și servicii, subvenții, prime, transferuri, dobânzi aferente datoriei publice, rezerve;
- Cheltuieli pentru investiții sau de capital: cheltuieli pentru implementarea proiectelor propuse în cele 8 domenii de activitate: infrastructură, mediu, sănătate, educație, administrație etc.

Bugetul general al UAT Râmnicu Sărat este instrumentul care stabilește și autorizează, pentru fiecare exercițiu financiar, suma totală a veniturilor și a cheltuielilor considerate necesare.

Bugetul este întocmit și executat în conformitate cu următoarele principii: unitate, exactitate bugetară, anualitate, echilibru, unitate de cont, universalitate, specificitate, bună gestiune financiară și transparență.

- Principiul unității și principiul exactității bugetare implică înregistrarea tuturor veniturilor și cheltuielilor, în cazul în care acestea sunt prevăzute de buget.
- Principiul anualității implică adoptarea bugetului pentru fiecare exercițiu bugetar și utilizarea, în principiu, atât a creditelor de plată, cât și a creditelor de angajament pentru exercițiul bugetar în cursul anului respectiv.
- Principiul echilibrului implică faptul că estimările veniturilor pentru exercițiul bugetar trebuie să fie egale cu creditele de plată pentru exercițiul respectiv: operațiunile de împrumut în scopul acoperirii unui eventual deficit bugetar nu sunt compatibile cu sistemul resurselor proprii și nu sunt autorizate.
- În conformitate cu principiul unității de cont, bugetul se întocmește și se execută în lei, iar conturile se prezintă în lei.
- Principiul universalității implică faptul că veniturile totale acoperă creditele totale de plată, cu excepția unor anumite venituri, determinate în mod limitat, alocate pentru finanțarea unor anumite cheltuieli. Veniturile și cheltuielile sunt înregistrate integral în buget, fără a fi ajustate între ele.
- Principiul specificității implică faptul că fiecare credit trebuie să aibă o anumită destinație și să fie alocat unui obiectiv specific în scopul prevenirii oricărei confuzii între credite.
- Principiul bunei gestiuni financiare este definit în raport cu principiile economiei, eficienței și eficacității.



- Bugetul este întocmit în conformitate cu principiul transparenței, asigurând o bună informare privind execuția bugetară și conturile.
- Prezentarea creditelor și a resurselor în buget se face în funcție de destinație, adică întocmirea bugetului pe activități în vederea consolidării transparenței în gestiunea bugetului în ceea ce privește obiectivele bunei gestiuni financiare, în special obiectivele eficienței și eficacității.

Această estimare va reprezenta necesitățile financiare ale Municipiului Râmnicu Sărat în perioada 2014-2020 și va cuprinde totodată o serie de previziuni cu privire la investițiile care vor fi realizate în această perioadă. De asemenea, această estimare a fost corelată cu volumul fondurilor efectiv utilizate în municipiu în scopul susținerii unor investiții similare în perioada 2007-2013.

În fiecare an, previziunea bugetară se va revizui în funcție de bugetul din anul precedent și va fi distribuit, de asemenea, pe domenii prioritare și de interes pentru dezvoltarea comunității.



## CAPITOLUL 6

### INDICATORI DE REALIZARE A OBIECTIVELOR STRATEGIEI





*Realizarea obiectivelor din Strategia de Dezvoltare a Municipiului Râmnicu Sărat pentru perioada 2014-2020 se va face prin:*

1. Elaborarea unor planuri de acțiune prin care obiectivele Planului de Dezvoltare Locală se vor realiza și aprobarea acestor planuri în cadrul UAT;
2. Identificarea, selectarea și dezvoltarea proiectelor strategice de la nivelul municipiului (fișe de proiecte identificate, analiza și corelarea proiectelor identificate în raport cu obiectivele sectoriale și strategice, precum și cu dezvoltarea locală, impactul estimat al proiectului local), în vederea identificării celor mai bune soluții pentru atingerea obiectivelor și priorităților locale propuse;
3. Urmărirea calendarului de implementare a proiectelor strategice;
4. Monitorizarea progreselor realizate.

În fiecare an se vor planifica acțiunile și se vor monitoriza planurile de dezvoltare locală, prin prezentarea progreselor înregistrate și a problemelor întâmpinate. Această monitorizare anuală va avea în vedere proiectele strategice implementate/ în implementare/ care urmează a fi implementate la nivelul municipiului și efectele pe care le produc la nivel local și regional.

**6.1. INDICATORI DE REALIZARE A OBIECTIVELOR STRATEGIEI, PE DOMENII SUNT:**

**Obiectivul general** al strategiei este de a crește competitivitatea economiei, diversificarea activităților economice și atractivitatea Municipiului Râmnicu Sărat

**Indicatori de realizare:**

- ✓ dezvoltarea resurselor umane și a mediului de afaceri;
- ✓ aducerea infrastructurii la standarde europene;
- ✓ sprijinirea activităților economice non-agricole;
- ✓ crearea, îmbunătățirea și diversificarea infrastructurii turistice, a facilităților și atracțiilor turistice;





- ✓ dezvoltarea turismului și agroturismului și promovarea antreprenoriatului;
- ✓ creșterea veniturilor adiționale ale fermelor de subzistență și semi-subzistență din activități non-agricole;
- ✓ crearea de locuri de muncă în satele aparținătoare municipiului Râmnicu Sărat
- ✓ limitarea depopulării spațiului urban
- ✓ creșterea cifrei de afaceri în sectoarele economice;
- ✓ dezvoltarea infrastructurii de utilități în sistem centralizat (apă, canalizare, salubritatea localităților);
- ✓ dezvoltarea integrată a orașului în vederea dezvoltării durabile;
- ✓ crearea de servicii pentru populația urbană
- ✓ dezvoltarea și modernizarea serviciilor publice, asigurarea cu servicii de gospodărie.

#### 6.1.1. PRIORITARE – Domeniul Infrastructură, transport

Scopul acestei intervenții este de a îmbunătăți calitatea infrastructurii prin modernizarea sau extinderea drumurilor, rețelelor de apă și canalizare, amenajarea clădirilor existente, iluminatului public.

PRIORITARE	PRINCIPALELE REZULTATE PREVIZIONATE		
	IMEDIATE	PE TERMEN SCURT 1-3 ANI	TERMEN MEDIU ȘI LUNG 3-10 ANI
Clarificarea aspectelor de proprietate și domeniialitate asupra teritoriului orașului		✓	
Anveloparea blocurilor			✓
Extinderea rețelei de drumuri			✓
Sistem de monitorizare video a drumurilor		✓	
Completarea sistemului de indicatoare cu denumirile străzilor și a semnelor de circulație			✓
Extinderea rețelei de gaze în cartierele nou construite (Anghel Saligny, Alecu Bagdat)		✓	
Extinderea rețelei de energie electrică în cartierele noi și în conformitate cu dezvoltarea intravilanului		✓	
Construirea tramei stradale în cartierele Anghel Saligny, Alecu Bagdat, Slam Râmnic, Barasca, Bariera Focșani, Zidari			✓



Reabilitare clădiri deconcentrate			√
Identificarea gradului de necesitate a construirii unei variante rutiere ocolitoare și construirea acesteia în cazul în care este necesară		√	
Modernizarea tramei stradale în urma reabilitării infrastructurii de apă și apă uzată și construcția tramei stradale pe străzile neasfaltate din municipiu			√
Modernizarea cartierului Costieni și extindere		√	
Reabilitare trotuare, locuri de parcare și spații verzi pe străzile : Al. I. Cuza, M. Basarab, I. Mihalache, Păcii etc		√	
Identificarea de soluții pentru colectarea apelor pluviale și a gurilor de scurgere în cartiere		√	
Perdele de protecție atmosferice și fonice de-a lungul arterelor rutiere și feroviare		√	
Consolidarea malurilor pentru prevenirea surpărilor de teren și a inundațiilor		√	

### 6.1.2. PRIORITARE – Domeniul Agricultură, silvicultură și dezvoltare urbană

Scopul acestei intervenții este de a contribui la dezvoltarea unei agriculturi competitive bazată pe cunoaștere și inițiativă privată, precum și protejarea patrimoniului natural, cultural și istoric al zonelor urbane.

<b>PRIORITARE</b>	<b>PRINCIPALELE REZULTATE PREVIZIONATE</b>		
	<b>IMEDIATE</b>	<b>PE TERMEN SCURT 1-3 ANI</b>	<b>TERMEN MEDIU ȘI LUNG 3-10 ANI</b>
Studiu privind potențialul de dezvoltare agricol și de turism al municipiului		√	
Înființarea și modernizarea fermelor agricole			√
Creșterea valorii adăugate a produselor agricole			√
Sprijinirea exploatațiilor agricole (fermelor) de semisubzistență			√
Susținerea formelor asociative			√
Sprijinirea fermierilor și deținătorilor de păduri să utilizeze serviciile de consiliere și consultanță în vederea îmbunătățirii performanțelor generale ale activității acestora conform înregistrării APIA		√	



Împădurirea terenurilor agricole și neagricole			√
Adaptarea agriculturii în acord cu măsurile de creștere a competitivității			√
Sprijinirea asociațiilor agricole			√
Centrul de informare și consultanță agricolă			√
Centrul de sprijin pentru Start-up în agricultură		√	

### 6.1.3. PRIORITARE – Domeniul mediu înconjurător

Scopul acestei intervenții este de a îmbunătăți calitatea mediului înconjurător prin investiții în colectarea deșeurilor menajere și industriale, protejarea comunității de riscurile naturale, precum și activități de conștientizare a locuitorilor cu privire la importanța păstrării curate a mediului în care trăiesc.

<i>PRIORITARE</i>	<i>PRINCIPALELE REZULTATE PREVIZIONATE</i>		
	<i>IMEDIATE</i>	<i>PE TERMEN SCURT 1-3 ANI</i>	<i>TERMEN MEDIU ȘI LUNG 3-10 ANI</i>
Tehnologii nepoluante, conform standardelor europene		√	
Sanționarea practicilor ilegale de deversare pe sol			√
Închiderea spațiilor și depozitelor de deșuri neamenajate			√
Promovarea colectării selective a deșeurilor			√
Râmnicu Sărat colectează selectiv și uniform deșeurile			√
Închiderea gropii de gunoi		√	
Iluminat public ecologic inclusiv prin introducerea tehnologiei pe LED			√
Ecologizarea suprafeței de apă și sol pe albia râului Râmnicu Sărat			√
Inființarea unei stații de sortare a deșeurilor			√
Eficiențizarea consumului de energie a sălii de sport municipale Vasile Ștefan și a spitalului Municipal Râmnicu Sărat			√
Crearea unui parc fotovoltaic în extravilanul municipiului Râmnicu Sărat		√	
Instalarea unei centrale eoliene cu putere de 1.5 Mw pentru eficiențizarea consumului de energie electrică			√



#### 6.1.4 PRIORITARE – Domeniul Economie și mediul de afaceri

Scopul intervenției este de a contribui la dezvoltarea economică a municipiului Râmnicu Sărat, prin crearea condițiilor apariției unui mediu de afaceri prosper și sănătos, bazat pe competiție și pe satisfacerea cerințelor reale ale pieței. Un accent deosebit se va pune pe atragerea resurselor financiare necesare susținerii și implementării unor proiecte de importanță majoră pentru dezvoltarea economică a orașului și creării unui cadru instituțional de stimulare a investițiilor, în care să activeze resurse umane cu un înalt grad de pregătire și informare.

<i>PRIORITARE</i>	<i>PRINCIPALELE REZULTATE PREVIZIONATE</i>		
	<i>IMEDIATE</i>	<i>PE TERMEN SCURT 1-3 ANI</i>	<i>TERMEN MEDIU ȘI LUNG 3-10 ANI</i>
Clusterul– motor de dezvoltare pentru economia locală		√	
Elaborarea unei Strategii de Marketing Local			√
Centrul de sprijin pentru Start-up în industrie			√
Creșterea vizibilității produselor autohtone			√
Înființarea unui centru comercial			√
Sprijinirea investitorilor în agroturism sau în ferme ecologice ;		√	
Utilizarea terenurilor neproductive pentru obținerea mijloacelor alternative de energie verde;		√	

#### 6.1.5 PRIORITARE – Domeniul Educație, cultură, sport și agrement

Scopul acestei intervenții este de a contribui la creșterea atractivității municipiului Râmnicu Sărat pentru locuitorii acesteia, în special pentru tineri, prin organizarea de activități educaționale, culturale și sportive adaptate grupurilor țintă. Un aspect deosebit de important este necesitatea valorificării bazei materiale existente în oraș și stimularea implicării părinților în procesul educativ. Un efect indirect ar fi acela al diminuării riscului de abandon școlar și ratei infraționalității în rândul tinerilor, precum și stabilizarea tinerilor în municipiu



<b>PRIORITARE</b>	<b>PRINCIPALELE REZULTATE PREVIZIONATE</b>		
	<b>IMEDIATE</b>	<b>PE TERMEN SCURT 1-3 ANI</b>	<b>TERMEN MEDIU ȘI LUNG 3-10 ANI</b>
Consolidare, reabilitare lăcașe de cult		√	
Sport pentru oricine, la orice vârstă			√
Înființare sală de sport în cadrul Grupului Școlar Agricol Râmnicu Sărat			√
Să redescoperim Râmnicu Sărat			√
Susținerea înființării unui club de entertainment			√
Amenajare și reamenajare parcuri și locuri de joacă		√	
Înființarea unei baze de agrement			√
Reabilitarea bazei sportive a municipiului			√
Restaurarea Palatului Administrativ			√
Reabilitarea Casei Municipale de Cultură "Florica Cristoforeanu"			√
Înființarea unui cinematograf		√	
Existența unei galerii de artă			√
Introducerea sistemului "E-Biblioteca" pentru a oferi acces nelimitat în mediul online la volumul de carte din biblioteca municipală și județeană tuturor celor interesați de lectură		√	
Crearea și dezvoltarea infrastructurii de agrement în parcurile din municipiul Râmnicu Sărat		√	
Extindere parc în cartierul Bariera Focșani		√	
Restaurarea palatului Gheorghiță Lupescu			√
Restaurarea complexului Brâncovenesc, etapa II			√

#### 6.1.6. PRIORITARE – Domeniul sănătății și dezvoltării sociale

Scopul acestei intervenții este de a contribui la dezvoltarea resurselor umane ale municipiului Râmnicu Sărat prin încurajarea formării profesionale în sprijinul creșterii economice și dezvoltării societății bazate pe cunoaștere, conectarea învățării pe tot parcursul vieții cu piața muncii; creșterea calității vieții persoanelor marginalizate social sau aflate în stare de



vulnerabilitate prin implementarea unor proiecte într-un cadru partenerial eficient administrație publică – societate civilă.

<b>PRIORITARE</b>	<b>PRINCIPALELE REZULTATE PREVIZIONATE</b>		
	<b>IMEDIATE</b>	<b>PE TERMEN SCURT 1-3 ANI</b>	<b>TERMEN MEDIU ȘI LUNG 3-10 ANI</b>
Bursa locală a locurilor de muncă			√
Bază de date a profesiilor			√
Acte de identitate și de stare civilă	√		
Construirea de locuințe sociale		√	
Centru pentru persoanele defavorizate			√
Locuințe pentru medici rezidenți			√
Construirea unui centru de permanență pentru copiii defavorizați			√
Combaterea fenomenului de abandon școlar	√		
Programe de consiliere și orientare profesională pentru șomeri, persoane inactice sau persoane aflate în căutarea unui loc de muncă		√	
Reabilitarea secției de TBC a Spitalului Municipal din str. Păcii, nr. 11	√		
Reabilitarea și dotarea Spitalului Municipal și a secției boli infecțioase	√		
Cabinete medicale în toate școlile și grădinițele	√		
Creșterea gradului de conștientizare a cetățenilor cu privire la importanța alimentației, a igienei și a sportului pentru a avea o viață sănătoasă	√		

#### **6.1.7 PRIORITARE – Domeniul Administrației publice și amenajarea teritoriului**

Scopul acestei intervenții este de a contribui la o mai bună valorificare a resurselor umane angajate în sectorul public, transparența serviciilor oferite populației și servirea proptă și în cel mai scurt timp al cetățeanului.



<b>PRIORITARE</b>	<b>PRINCIPALELE REZULTATE PREVIZIONATE</b>		
	<b>IMEDIATE</b>	<b>PE TERMEN SCURT 1-3 ANI</b>	<b>TERMEN MEDIU ȘI LUNG 3-10 ANI</b>
Adaptarea structurii organizatorice			√
Programe de formare profesională a funcționarilor publici din Primărie			√
Schimb de experiență și vizite de studii	√		
Instrumente moderne de lucru		√	
Creșterea nivelului de consultare a cetățenilor și mediului de afaceri din oraș			√
e- Râmnicu Sărat			√
Creșterea nivelului de siguranță pe străzi prin înființarea unui centru pentru câinii fără stăpân			√
Dezvoltarea, modernizarea extinderea de noi sisteme de transport în comun la nivel urban și periurban, inclusiv dotarea cu mijloace de transport ecologice	√		
Achiziționarea de automaturatori		√	
Achiziționarea de echipamente specifice pentru îmbunătățirea capacității și calității sistemului de intervenție în situații de urgență pe timp de iarnă în zona urbană/periurbană a municipiului	√		
Înființarea unui comandament de intervenție pentru a răspunde prompt situațiilor de urgență din zonă	√		
Achiziționarea a două freze pentru dezăpeziri	√		



## **CAPITOLUL 7**

### **SISTEMUL DE IMPLEMENTARE**





Implementarea efectivă a strategiei de dezvoltare propusă depinde în mod fundamental de capacitatea administrației locale de a atrage fondurile comunitare pentru a finanța acțiunile selectate și de a gestiona judicios fondurile de la bugetul local. Măsurile propuse în strategie sunt coerente cu Programele Operationale și PNDR pentru perioada 2007-2013, precum și cu finanțările ce vor face obiectul Memorandumului pentru perioada 2014 - 2020. Absorbția fondurilor disponibile depinde însă, alături de eligibilitatea acțiunilor, de capacitatea instituțională de a iniția proiecte și de a lucra în parteneriat pentru atingerea scopurilor strategice.

Strategia de dezvoltare a municipiului Râmnicu Sărat 2014 – 2020 reprezintă un document

***Procesul de implementare va include următoarele activități:***

- 1 Planuri de acțiune elaborate prin care obiectivele Planului de Dezvoltare Locală se vor realiza și aprobarea acestor planuri prin hotărâre de consiliul local;
- 2 Identificarea, selectarea și dezvoltarea proiectelor strategice de la nivelul municipiului (fișe de proiecte identificate, analiza și corelarea proiectelor identificate în raport cu obiectivele sectoriale și strategice, precum și cu dezvoltarea teritorială, impactul estimat al proiectului local), în vederea identificării celor mai bune soluții pentru atingerea obiectivelor și priorităților locale propuse;
- 3 Calendaru de implementare a proiectelor strategice trebuie urmărit;
- 4 Implementarea prin realizarea acțiunilor, activităților, măsurilor și proiectelor concrete de dezvoltare.
- 5 Monitorizarea progreselor realizate de către primar și angajații primăriei.
- 6 Evaluarea implementării prin analiza indicatorilor prevăzuți în strategie.
- 7 Analiza impactului prin care se apreciază dacă proiectul răspunde politicilor formulate și cum influențează criteriile de performanță privind dezvoltarea eficientă a comunei.



legal de lucru al Consiliului Local Râmnicu Sărat. Documentul are un caracter normativ și prospectiv și angajează la o permanentă reevaluare și optimizare a opțiunilor de dezvoltare a municipiului pentru a le adecva evoluției realităților economice și sociale.

Acțiuni și monitorizarea planificărilor trebuie să fie realizată anual, prin prezentarea în cadrul consiliului local a progreselor înregistrate și a problemelor întâmpinate. Această monitorizare anuală va avea în vedere proiectele strategice implementate/ în implementare/ care urmează a fi implementate la nivelul local și efectele pe care le produc la nivel municipiului Râmnicu Sărat

Odată aprobată în ședință de consiliu, strategia exprimă opțiunea Consiliului Local de a aborda integrat fenomenul economic, social și de protecție a mediului și de a se deschide spre parteneriatul constant cu societatea civilă și cu comunitatea actorilor economici.

Strategiei de Dezvoltare Locală i se va implementa într-un proces complex, care necesită un management și control adecvat, realizat de o structură organizatorică, un proces unitar de implementare și evaluare a rezultatelor obținute.

Pentru a implementa Strategia, se va constitui un Grup de Lucru al cărui funcții constau în:

- ✓ Urmărirea și conducerea procesului de implementare;
- ✓ Analizarea și aprobarea planurilor anuale de implementare;
- ✓ Propuneri de completare periodică a strategiei;
- ✓ Analizează și aprobă bugetul anual de implementare .

Etapa de implementare, monitorizare și control reprezintă etapa de realizare a proiectelor, a programelor și politicilor prevăzute de strategie, de recoltare și raportare a informațiilor asupra desfășurării proiectelor și asupra succesului și impactului acestora relativ la dezvoltarea municipiului.

Elaborarea Strategiei de Dezvoltare Locală a Municipiului Râmnicu Sărat necesită un suport ulterior pentru a fi eficientă, suport ce trebuie să îndeplinească mai multe funcții:

#### ***Funcția de coordonare***

Funcția de coordonare va fi asigurată de către reprezentanții Administrației Publice Locale, prin Instituția Primăriei și Consiliului Local, susținuți de agenții economici și de cetățenii municipiului Râmnicu Sărat. Aceasta cuprinde activitățile prin care se vor armoniza hotărârile,



deciziile și acțiunile implicate în structura de implementare a direcțiilor propuse prin Strategia de Dezvoltare Locală.

Echipa de coordonare va fi condusă de Primarul municipiului și va cuprinde funcționari publici specializați în domeniile: tehnic, financiar, administrativ, a căror experiență să faciliteze implementarea strategiei pe termen lung. Responsabilitatea principală a echipei va fi de asigurare a unui management eficient în implementarea strategiei, ținând cont de resursele financiare, umane existente.

În plus, este necesară o monitorizare și o evaluare a modului de implementare prin identificarea și stabilirea unor indicatori clar de progress, impact și rezultat al obiectivelor. Evaluarea se va face prin verificarea periodică a graficului de activități.

### ***Funcția de organizare***

Funcția de organizare cuprinde toate procesele de management, de planificare a activităților, împărțire a atribuțiilor și preluarea responsabilităților de către toți cei implicați (persoane fizice, agenți economici, instituții, Primărie etc.) în procesul de implementare al strategiei.

Este necesară și elaborarea unui plan de Comunicare, pentru o mai bună valorificare și vizibilitate a Strategiei pe plan local și județean. Scopul planului de comunicare este informarea populației cu privire la acțiunile întreprinse, conducând astfel la noi oportunități de parteneriate și de actori implicați

### ***Funcția de previziune***

Funcția de previziune reprezintă elaborarea de proiecte pentru finanțare, întocmirea studiilor de fezabilitate, a planurilor de afaceri, a studiilor de marketing, a analizelor cost-beneficiu. Toate acestea sunt necesare pentru o bună justificare a necesității realizării obiectivelor.

### ***Funcția de monitorizare și evaluare***

Activitățile de monitorizare și evaluare a impactului și rezultatelor au ca scop asigurarea eficienței și calității în implementare, urmărirea sensului de implementare a strategiei și a componentelor sale, respectiv realizarea obiectivelor propuse.



Monitorizarea urmărește realizarea obiectivelor în contextul activităților propuse, a resurselor umane, materiale și financiare alocate, respectarea planificărilor în timp, buna funcționare a parteneriatelor generale sau individuale pe proiecte, performanțele echipelor de implementare.

Sistemul de evaluare analizează gradul de finalitate al obiectivelor propuse în termeni de eficiență, calitate și cantitate, și se face în trei etape:

- Evaluarea anterioară începerii acțiunii;
- Evaluarea intermediară a acțiunii;
- Evaluarea finală se realizează după finalizarea proiectului.

### ***Funcția de antrenare***

Această funcție cuprinde acțiunile întreprinse pentru atragerea și implicarea cetățenilor, a factorilor interesați în identificarea obiectivelor, realizarea proiectelor și implementarea acestora.

Strategia va putea fi consultată de orice cetățean, iar accesul va fi asigurat prin publicarea ei pe site-ul web al Primăriei. Exemplar al Strategiei în format printat va exista la sediul Primăriei Municipiului Râmnicu Sărat.



## CAPITOLUL 8

# EVALUAREA ȘI MONITORIZAREA STRATEGIEI DE DEZVOLTARE LOCALĂ





Evaluarea și monitorizarea strategiei de dezvoltare se realizează prin intermediul planului de măsuri și acțiuni.

Planul de acțiune va fi detaliat pe structura **obiectiv general – obiectiv specific – măsură – resurse necesare – indicatori de performanță – termen – risc asociat**.

Proiectul de planificare strategica a municipiului Râmnicu Sărat trebuie să ia în considerare

*Sistemul de monitorizare a strategiei odată instituit poate realiza adaptarea la modificările care apar pe parcurs în urma implementării acțiunilor precum și înglobarea prevederilor legislative care vor apărea sau vor surveni modificări pe parcursul întregii perioade de planificare.*

necesitatea unui proces de evaluare coerent a programelor și rezultatelor vizate. Evaluarea trebuie să se bazeze pe elemente structurale serioase și să fie realizată de grupuri specializate pe domenii de interes. Efortul de evaluare trebuie să țină seama de caracteristicile comunității râmnicene și să aibă un caracter permanent (care să includă și monitorizare nu doar evaluări finale).

## 8.1 Ciclul planificare-evaluare

În ceea ce privește evaluarea nevoilor, pe măsură ce desfășurăm o monitorizare a acestora apare necesitatea să acționăm prin modificarea programului. Obținem până la urmă un ciclu iterativ planificare-evaluare. În prima fază, cea de planificare, vorbim despre formularea unei probleme, conceptualizarea alternativelor, detalierea posibilelor cursuri ale acțiunii și a implicațiilor lor, evaluarea alternativelor și selectarea celei mai bune și de implementarea alternativei alese. A doua fază se referă la formularea obiectivelor, scopurilor și ipotezelor programului, conceptualizarea și operaționalizarea componentelor principale ale evaluării:

- programul,
- participanții,
- condițiile și măsurătorile,
- designul evaluării,



- detalierea modului în care vor fi coordonate aceste componente,
- analiza informației și
- utilizarea rezultatelor.

Se propune realizarea programelor operaționale, precum și a planurilor de acțiune pe baza evaluării nevoilor existente în fiecare domeniu.

Adoptarea programului se va face doar după efectuarea unei analize ex-ante, care poate duce la revizuirea programului.

La acest nivel se impune efectuarea unor analize gradului de realism a programului și a obiectivelor lui, analize cost-beneficiu sau cost eficiență (după caz).

După implementarea programului se va realiza monitorizarea acestuia, pe baza unui set de indicatori specifici fiecărui program.

Pentru programele cu o desfășurare mai îndelungată de timp se impune efectuarea unei analize intermediare, care să ne spună în ce măsură operațiunile programului merg bine și la timp, precum și în ce măsură sunt îndeplinite obiectivele programului. Pe baza acestei evaluări se pot impune modificări ale programului și implementarea acestor modificări.

La încheierea programului sau a unui ciclu al programului se va efectua o evaluare sumativă (orientată spre performanța programului, valoarea sa pentru societate), care să ne spună în ce măsură programul poate sau trebuie să fie continuat.

## 8.2 Etapele evaluării

Evaluarea unui program poate fi atunci când:

- ✓ Scopurile și obiectivele programului sunt plauzibile;
- ✓ Scopurile și obiectivele programului, cele mai importante efecte secundare care ar putea să apară, informațiile necesare pentru evaluare sunt bine definite;
- ✓ Informațiile necesare pot fi obținute;
- ✓ Beneficiarii evaluării au ajuns asupra unui acord asupra modului în care vor fi utilizate rezultatele acesteia.



Modul în care se desfășoară o evaluare diferă de la program la program. Etapele generale ale unei evaluări pot fi:

- 1 Identificarea scopului evaluării și a beneficiarilor acesteia,
- 2 Clarificarea obiectului evaluării (programul),
- 3 Prezentarea rezultatelor,
- 4 Identificarea datelor necesare,
- 5 Analiza datelor
- 6 Alegerea și aplicarea metodelor de culegere a datelor.

Forma de evaluare recomandată este aceea participativă, în care sunt implicate toate părțile implicate în program (beneficiarii programului, organizația care a implementat programul, partenerii și finanțatorii programului).

Avantajele acestei abordări sunt:

- ✓ Metode de apreciere rapidă;
- ✓ Scopul este învățarea;
- ✓ Participanții din exterior vin în calitate de facilitatori.
- ✓ Design flexibil;
- ✓ Accent pe participanți;
- ✓ Gamă largă de beneficiari care participă.

### **8.3. Indicatori ai programelor**

Indicatorii unui program pot fi definiți drept orice valori care pot fi calculate sau măsurate și care ne pot da informații despre gradul de succes al îndeplinirii obiectivelor unui program.

Obiectivele sunt așteptări exprimate în termeni cantitativi (de exemplu, se așteaptă o creștere economică anuală de 5%) iar indicatorii sunt măsurători reale, sunt fapte (indicatorul creștere economică se măsoară la trecerea unui an de la anunțarea obiectivului; dacă este mai mare sau egal cu 5%, obiectivul a fost îndeplinit).

Pot exista mai mulți indicatori pentru fiecare obiectiv și de aceea este foarte important ca indicatorii propuși să fie cu adevărat cele mai bune măsuri ale îndeplinirii obiectivelor.





#### 8.4. Scopul monitorizării și evaluării implementării Strategiei este:

- Evaluarea atingerii obiectivelor în timp util și în bugetul local.
- Constatarea dacă proiectele implementate sunt durabile.
- Succesul realizării Strategiei depinde, în mare măsură, de participarea tuturor locuitorilor la procesul de implementare și monitorizare a acesteia. În procesul implementării prezentei Strategii vor fi implicați mai mulți actori, fiecare respectând responsabilități bine determinate, îndeplinind rolul de implementator sau de control al proiectelor planificate. În plan instituțional principalii actori ai implementării strategiei vor fi:
  - Administrația publică locală –Primarul, Consiliul Local, Primăria;
  - Agenții economici;
  - Investitorii;
  - Societatea civilă.

Performanța implementării strategiei va fi evaluată pe baza unor rapoarte strategice, elaborate de Unitatea Administrativ Teritorială Râmnicu Sărat. În elaborarea raportului strategic se va avea în vedere includerea de date relevante pentru evaluarea eficacității și eficienței măsurilor aplicate. Aceste rapoarte strategice vor fi realizate în 2016, 2019 și 2022, fiind prezentate în cadrul ședințelor și transmise autorităților de la nivel regional.

În cadrul raportului vor fi evidențiate:

#### Situația și evoluția socio-economică la nivelul local

Realizările, problemele și perspectivele în ceea ce privește implementarea

Exemplele de bună practică

Orice propuneri de modificare a strategiei de dezvoltare locală și a tabelor financiare

Raportul va sintetiza evoluțiile relevante în implementarea Strategiei, deficiențele constatate și recomandările pentru remediere prin ajustarea Strategiei și a Planului de Acțiune, care vor fi, la rândul lor, supuse aprobării Consiliului local.

#### 8.5 Evaluarea ex-post a impactului strategiei

Evaluarea ex-post a impactului strategiei va urmări să analizeze:

- ⇒ modul de folosire a resurselor,
- ⇒ realizarea impactului așteptat și



⇒ eficiența intervențiilor.

Se vor evalua factorii de succes sau de eșec, cât și sustenabilitatea rezultatelor și impactului strategiei. Pentru o evaluare adecvată a rezultatelor strategiei evaluarea ex-post trebuie realizată după trecerea unui anumit timp de la implementare. În acest scop pot fi contractați evaluatori externi.



**CAPITOLUL 9**

**SINTEZĂ A EVALUĂRII  
STRATEGICE DE  
MEDIU (SEA)**



### 9.1.Context

Directiva 2001/42/CE privind evaluarea efectelor anumitor planuri și programe asupra mediului (Directivă SEA – evaluare strategică de mediu) are drept obiectiv „să asigure un înalt nivel de protecție a mediului și să contribuie la integrarea considerațiilor privind mediul în elaborarea și adoptarea planurilor și programelor [...] asigurând că [...] anumite planuri și programe care pot avea efecte semnificative asupra mediului fac obiectul unei evaluări ecologice”.

În scopul sprijinirii integrării aspectelor de mediu în programele de dezvoltare și în vederea evitării duplicării acțiunilor, evaluarea de mediu prevăzută în Directiva SEA se integrează direct în evaluările ex ante ale programelor de dezvoltare.

### 9.2.Cerințele Directivei SEA

Obligația juridică de a efectua o evaluare de mediu se aplică programelor de dezvoltare în principal în temeiul articolului 3 alineatul (2) litera (a) din Directiva SEA, care precizează că o evaluare de mediu se realizează pentru toate planurile și programele care sunt elaborate pentru agricultură, silvicultură, pescuit (și anumite alte sectoare) și care definesc cadrul deciziilor ulterioare de autorizare a proiectelor enumerate în Directiva EIA5.

Evaluarea ecologică strategică prevăzută de Directiva SEA trebuie să ia forma unui raport de mediu care să se concentreze, printre altele, asupra efectelor semnificative posibile scontate ale programelor de dezvoltare asupra mediului. În această privință, informațiile care trebuie să fie prezentate în acest raport sunt detaliate:

- a) un rezumat al conținutului, principalele obiective ale planului sau programului și legăturile lor cu alte planuri și programe relevante;
- b) aspecte relevante ale situației ecologice existente și evoluția sa probabilă fără punerea în aplicare a planului sau programului;
- c) caracteristicile de mediu ale zonelor care pot fi afectate semnificativ;
- d) orice problemă de mediu existentă care este relevantă pentru plan sau program, inclusiv, în special, cele care sunt legate de orice zonă de importanță specială pentru mediu, cum ar fi zonele desemnate în conformitate cu Directivele 79/409/CEE și 92/43/CEE;



- e) obiectivele de protecție a mediului, stabilite la nivel internațional, comunitar sau de stat membru, care sunt relevante pentru plan sau program și modul în care acele obiective și orice considerații de mediu au fost luate în calcul în timpul elaborării lui;
- f) posibilele efecte semnificative asupra mediului, inclusiv asupra unor chestiuni cum ar fi biodiversitatea, populația, sănătatea umană, fauna, flora, solul, apa, aerul, factorii de climă, bunuri materiale, patrimoniul cultural, inclusiv patrimoniul arheologic și arhitectural, peisajele și interacțiunile între acești factori;
- g) măsurile preconizate pentru prevenirea, reducerea și, pe cât posibil, echilibrarea oricăror efecte adverse asupra mediului prin punerea în aplicare a planului sau programului;
- h) o descriere a motivelor de selectare a alternativelor preconizate și o descriere a modului în care s-a făcut evaluarea, inclusiv orice dificultate întâlnită (cum ar fi deficiențe tehnice sau lipsa de cunoștințe teoretice în domeniu) în colectarea informațiilor solicitate;
- i) o descriere a măsurilor preconizate referitoare la monitorizare;
- j) un rezumat netehnic al informațiilor menționate la punctele de mai sus.

De asemenea, Directiva SEA prevede consultarea autorităților competente ale statelor membre care au responsabilități în materie de mediu, precum și a publicului (inclusiv a ONG-urilor pertinente) care pot fi afectate sau interesate în mod specific de efectele de mediu legate de punerea în aplicare a programului.

Consultările trebuie să ofere ocazia de a exprima cât mai curând posibil opinii cu privire la proiectul de program și la raportul de mediu.

În cele din urmă, procedurile de monitorizare trebuie să garanteze urmărirea efectelor semnificative ale punerii în aplicare a programului.

Autoritățile de program răspund pe deplin de calitatea raportului de mediu, inclusiv de organizarea consultărilor, de luarea în calcul a raportului de mediu și a rezultatelor consultărilor în luarea deciziilor, precum și de furnizarea de informații în ceea ce privește decizia.



### 9.3. Integrarea dispozițiilor Directivei SEA în evaluarea ex ante

Regulamentul (CE) 1698/2005 privind sprijinul pentru dezvoltare acordat din FEADR prevede pentru noua perioadă de programare efectuarea a unei evaluări de mediu detaliate în contextul evaluării ex ante pentru fiecare program de dezvoltare rurală.

Ca parte a dezvoltării strategiei de program, statele membre au obligația să evalueze situația existentă a zonei geografice care poate fi vizată de program, folosind date cuantificate, subliniind punctele tari și punctele slabe, disparitățile, nevoile și lacunele, precum și potențialul de dezvoltare rurală pe baza indicatorilor de referință relevanți. În cazul gestionării mediului și a terenurilor, proiectele de norme pentru punerea în aplicare prevăd următoarele cerințe:

„Gestionarea mediului și a terenurilor:

- handicapurile care afectează exploatațiile situate în zonele amenințate de abandon și de marginalizare;
- o descriere de ansamblu a biodiversității centrată pe agricultură și pe sectorul forestier și ținând seama de sisteme agricole și silvicole de mare valoare naturală, precum și punerea în aplicare a directivelor Natura 2000 privind terenurile agricole/forestiere;
- o descriere a calității și cantității apelor,
- rolul agriculturii în utilizarea și poluarea apelor și punerea în aplicare a directivelor-cadru privind nitrății și apa;
- poluarea atmosferică și schimbările climatice și legăturile acestora cu agricultura;
- emisiile de gaze cu efect de seră și de amoniac, precum și legăturile cu diferitele planuri de acțiune sau inițiative luate de statul membru sau de regiune pentru a contribui la atingerea obiectivelor definite la nivel internațional, inclusiv în codul de bune practici pentru reducerea emisiilor de amoniac (Convenția privind poluarea atmosferică transfrontalieră la mare distanță); utilizarea bioenergiilor; descrieri ale calității solului (eroziune hidraulică și eoliană, materii organice, poluare), precum și protecția, utilizarea pesticidelor, agricultura ecologică și bunăstarea animalelor; întinderea zonelor forestiere de ridicat sau mediu, modificarea mediei anuale a acoperirii forestiere.

Descrierile elementelor menționate anterior trebuie să fie susținute prin date cuantificate.”



Temele prioritare de mediu în privința cărora se așteaptă ca statele membre să elaboreze măsuri de dezvoltare adecvate sunt menționate în „Orientările strategice pentru dezvoltarea rurală care definesc trei domenii prioritare la nivelul UE, și anume biodiversitatea și conservarea sistemelor agricole și silvicole de mare valoare naturală, apa și schimbările climatice.

În ceea ce privește cerințele evaluării strategice de mediu se regasesc trei dintre sarcinile cheie ale evaluării ex ante sunt:

- (1) Evaluarea solidității analizei situației inițiale, identificarea nevoilor și definirea strategiei.
- (2) Analizarea efectelor de mediu anticipate ale programelor de dezvoltare în raport cu domeniile prioritare, dar și în raport cu alte aspecte de mediu relevante.
- (3) Întrucât pentru o serie amplă de măsuri (de exemplu, ajutor pentru investiții, indemnizații compensatorii, măsuri de agromediu) respectarea standardelor obligatorii este necesară în mod explicit, evaluarea de mediu trebuie să identifice de asemenea conformitatea sau conflictele măsurii în raport cu aceste standarde de mediu.

„Cadrul comun de monitorizare și de evaluare” (CCME) stabilește dispozițiile pentru indicatorii de referință relevanți privind mediul, care trebuie să fie stabiliți pentru măsurarea și evaluarea progreselor realizate în timp în cadrul acestor domenii prioritare:

- Pentru analiza de referință, s-a alcătuit o listă detaliată a indicatorilor de context și de impact aferenți.
- Pentru evaluarea efectelor de mediu ale programelor, trebuie stabiliți la nivel de program patru indicatori comuni de mediu obligatorii, orientați în mod specific înspre evaluarea impactului programelor de dezvoltare asupra diversității, zonelor de mare valoare naturală, calității apei și schimbărilor climatice.
- Dincolo de utilizarea lor pentru o evaluare strategică de mediu în contextul evaluărilor ex ante, acești indicatori vor permite, pe întregul ciclu de viață al programului, o monitorizare continuă a situației de mediu în zona vizată de program.



#### 9.4. Acțiunile care trebuie întreprinse

Pentru a îndeplini pe deplin cerințele Directivei SEA și cerințele conexe din regulamentul FEADR, autoritățile de programare vor trebui să garanteze următoarele:

- Evaluarea de mediu a programelor de dezvoltare va fi efectuată la nivel de program și se va concentra asupra zonei geografice vizate de program. Raportul de mediu necesar va fi integrat într-un capitol specific al raportului de evaluare ex ante.
- Evaluarea ex ante va fi efectuată de evaluatori independenți. În cadrul procedurii de achiziții publice pentru selectarea evaluatorilor independenți, statele membre trebuie să ia în considerare cerințele necesare privind competența în domeniul mediului.
- Acestea trebuie să fie detaliate în mod corespunzător conform mandatului evaluării ex ante.
- Consultările „autoritățile de mediu cu responsabilități în acest domeniu”, ale „publicului afectat sau care poate fi afectat, sau care este interesat în luarea de decizii”, precum și consultările transfrontaliere vor fi organizate de autoritățile de program. Evaluatorii ex ante se vor implica în procesul de consultare la cererea autorității de program competente.
- Evaluatorii ex ante vor evalua efectele de mediu anticipate ale programelor de dezvoltare, în special, dar nu exclusiv, în ceea ce privește cele trei domenii prioritare identificate în „orientările strategice pentru dezvoltare rurală”.
- Conform cerinței de a respecta standardele obligatorii în materie de mediu, evaluatorii ex ante trebuie să analizeze modul în care statele membre au garantat conformitatea programelor cu aceste standarde (sau au evitat conflictele cu acestea).
- De asemenea, evaluatorii ex ante vor stabili măsura în care cadrul de reglementare în vigoare privind mediul (inclusiv ecocondiționalitatea, standardele de mediu minime etc.)
- poate diminua orice efect negativ asupra mediului, în urma punerii în aplicare a programului.





- Evaluatorii ex ante vor sprijini identificarea și vor face evaluarea indicatorilor de mediu, precum și a sistemului pus în funcțiune pentru estimarea efectelor de mediu ale
- programelor de dezvoltare și, după caz, vor propune modificări.

### 9.5. Direcțiile generale ale strategiei de mediu

Direcțiile generale ale Strategiei de mediu au în vedere promovarea economiei și a tuturor direcțiilor majore de interes discutate în prezenta strategie, cu condiția ca măsurile întreprinse să păstreze resursele naturale moștenite, să protejeze mediul înconjurător și să asigure o dezvoltare durabilă pentru toți membrii comunității, atât pentru generațiile prezente cât și pentru generațiile viitoare.

În imaginea de mai jos sunt prezentate activitățile propuse pentru implementarea unei strategii de mediu corecte, complementară cu protecția mediului înconjurător.

- **Modernizarea agriculturii.** În această direcție au fost evidențiate trei categorii de activități: modernizarea lanțurilor valorice, restructurarea și modernizarea învățământului și cercetărilor agricole, asigurarea accesului la finanțe, infrastructură și piețe.
- **Asigurarea gestiunii durabile a resurselor naturale.** În acest sens, urmează a fi promovate metodele ecologice de gestionare a resurselor naturale, promovarea produselor și tehnologiilor cu impact redus de mediu, susținerea măsurilor de adaptare la consecințele schimbării climatei.
- **Îmbunătățirea nivelului de trai.** Vor fi susținute investițiile în infrastructură, rețele, drumuri; vor fi susținute investițiile în mici afaceri agricole, iar comunitățile locale vor fi stimulate să participe la reabilitarea infrastructurii.





**CAPITOLUL 10**  
**FIȘE DE PROIECT**



**GLOCAL: GÂNDEȘTE GLOBAL! ACȚIONEAZĂ LOCAL!**

Elaborarea fișelor de proiect s-a desfășurat pe identificarea de obiective SMART. Acronimul SMART vine de la 5 cuvinte din limba engleză:

**Specific** (specific) – Obiectivul trebuie să fie clar și să se refere la o problemă punctuală pe care își propune să o rezolve. Obiectivul este viziunea viitorului comunității, viziune împărtășită la nivel local.

**Measurable** (măsurabil) –obiectivul suportă dispozitive de monitorizare, evaluare și valorificare a experienței.

**Accessible**(accesibil) -fiecare program de acțiune trebuie dotat cu resursele necesare pentru atingerea obiectivelor iar stabilirea bugetelor trebuie făcută în funcție de prioritățile clar definite.

**Realistic** (realistic) -demers ce pornește de la nevoile umane, încercând să identifice acele efecte benefice pe termen lung, asupra grupurilor dezavantajate și marginalizate. Obiectivele sunt ghidate de o analiză completă și fiabilă, participativă, ce conciliază obiective economice, sociale și de mediu. De multe ori un obiectiv mare solicită și impune adeviziunea mai multor factori, angajament politic puternic și voința de a construi.

**Time adjusted** (condiționat de timp) - demers pe termen lung cu un calendar precis, cu un termen fix de finalizare.



## Centralizator Fișe de proiect<sup>10</sup>

<b>Agricultura</b>	
1	Sprijinirea asociațiilor agricole
2	Centrul de informare și consultanță agricolă
3	Centrul de sprijin pentru Start-up în agricultură
4	Reactualizarea zonării și microzonării producției agricole
5	Utilizarea de soiuri adecvate climatic
6	Sprijinirea agriculturii conservative
7	Conservarea și ameliorarea biodiversității fondului forestier
<b>Industria</b>	
8	Clusterul– motor de dezvoltare pentru economia locală
9	Elaborarea unei Strategii de Marketing Local
10	Centrul de sprijin pentru Start-up în industrie
11	Creșterea vizibilității produselor autohtone
12	Înființarea unui centru comercial
<b>Mediu</b>	
13	Tehnologii nepoluante, conform standardelor europene
14	Sanționarea practicilor ilegale de deversare pe sol
15	Închiderea spațiilor și a depozitelor de deșuri neamenajate
16	Promovarea colectării selective a deșeurilor
17	Râmnicu Sărat colectează selectiv și uniform deșeurile inclusiv prin introducerea unui sistem automatizat de pubele
18	Închiderea gropii de gunoi
19	Iluminat public ecologic inclusiv prin introducerea tehnologiei pe LED
20	Ecologizarea suprafeței de apă și sol pe albia râului Râmnicu Sărat
21	Înființarea unei stații de triere a deșeurilor
22	Eficiențizarea consumului de energie a sălii de sport municipale Vasile Ștefan și a spitalului Municipal Râmnicu Sărat
23	Crearea unui parc fotovoltaic în extravilanul municipiului Râmnicu Sărat
24	Instalarea unei centrale eoliene cu putere de 1.5 Mw pentru eficiențizarea consumului de energie electrică
<b>Dezvoltare sociala</b>	
25	Bursa locală a locurilor de muncă
26	Bază de date a profesiilor

<sup>10</sup> Fișele de proiect propuse se referă doar la o parte din obiectivele municipiului Râmnicu Sărat pentru perioada 2014-2020. Restul de obiective specifice se regăsesc în cadrul “Strategiei de Dezvoltare Locală a Municipiului Râmnicu Sărat” în cadrul subcapitolelor “Obiective”



27	Acte de identitate și de stare civilă
28	Construirea de locuințe sociale
29	Centru pentru persoanele defavorizate
30	Locuințe pentru medici rezidenți
31	Construirea unui centru de permanență pentru copiii defavorizati
32	Combaterea fenomenului de abandon școlar
33	Programe de consiliere și orientare profesională pentru șomeri, persoane inactice sau persoane aflate în căutarea unui loc de muncă <sup>11</sup>
<b>Sănătate</b>	
34	Reabilitarea secției TBC a Spitalului Municipal din str. Păcii, nr. 11
35	Reabilitarea și dotarea Spitalului Municipal și a secției de boli infecțioase
36	Cabinete medicale în toate școlile și grădinițele
37	Creșterea gradului de conștientizare a cetățenilor cu privire la importanța alimentației, a igienei și a sportului pentru a avea o viață sănătoasă
<b>Amenajarea teritoriului</b>	
38	Clarificarea aspectelor de proprietate și domeniialitate asupra teritoriului orașului
39	Anveloparea blocurilor
40	Extinderea rețelei de drumuri
41	Modernizarea sistemului rutier prin extinderea sistemelor de monitorizare video, a mijloacelor de semnalizare luminoase și a indicatoarelor stradale, semnalizarea trecerilor de pietoni din apropierea unităților de învățământ
42	Completarea sistemului de indicatoare cu denumirile străzilor și a semnelor de circulație
43	Extinderea rețelei de gaze în cartierele nou construite (Anghel Saligny, Alecu Bagdat)
44	Extinderea rețelei de energie electrică în cartierele noi și în conformitate cu dezvoltarea intravilanului
45	Construirea tramei stradale în cartierele Anghel Saligny, Alecu Bagdat, Slam Râmnic, Barasca, Bariera Focșani, Zidari
46	Reabilitare clădiri deconcentrate
47	Identificarea gradului de necesitate a construirii unei variante rutiere ocolitoare și construirea acesteia în cazul în care este necesară
48	Modernizarea tramei stradale în urma reabilitării infrastructurii de apă și apă uzată și construcția tramei stradale pe străzile neasfaltate din municipiu
49	Modernizarea cartierului Costieni și extindere

<sup>11</sup> Fișa 68, analizată la capitolul educație și formare



50	Reabilitare trotuare, locuri de parcare și spații verzi pe străzile : Al. I. Cuza, M. Basarab, I. Mihalache, Păcii etc
51	Identificarea de soluții pentru colectarea apelor pluviale și a gurilor de scurgere în cartiere
52	Perdele de protecție atmosferice și fonice de-a lungul arterelor rutiere și feroviare
53	Consolidarea malurilor pentru prevenirea surpărilor de teren și a inundațiilor
<b>Capacitate administrativa</b>	
54	Adaptarea structurii organizatorice
55	Programe de formare profesională a funcționarilor publici din Primărie
56	Schimb de experiență și vizite de studii
57	Instrumente moderne de lucru
58	Creșterea nivelului de consultare a cetățenilor și a mediului de afaceri din oraș
59	e- Râmnicu Sărat
60	Creșterea nivelului de siguranță pe străzi prin extinderea activității centrului pentru câinii fără stăpân
61	Dezvoltarea, modernizarea extinderea de noi sisteme de transport în comun la nivel urban și periurban, inclusiv dotarea cu mijloace de transport ecologice
62	Achiziționarea de automăturători
63	Achiziționarea de echipamente specifice pentru îmbunătățirea capacității și calității sistemului de intervenție în situații de urgență pe timp de iarnă în zona urbană/periurbană a municipiului, înființarea unui comandament de intervenție pentru a răspunde prompt situațiilor de urgență din zonă, achiziționarea a două freze pentru dezapeziri
<b>Educație și formare</b>	
64	Combaterea fenomenului de abandon școlar
65	Burse sociale pentru tinerii din familii sărace
66	Centru de excelență pentru tineri cu rezultate deosebite
67	Târg zonal al liceelor și facultăților
68	Programe de consiliere și orientare profesională pentru șomeri, persoane inactice sau persoane aflate în căutarea unui loc de muncă
69	Creșterea nivelului de educație civică
70	Formarea cadrelor didactice și a resurselor umane din unitățile de învățământ
71	Reabilitarea și modernizarea unităților de învățământ (priorități : reabilitarea termică a Liceului Ștefan cel Mare și a școlii generale nr. 1, dotarea campusului școlar a Liceului Teoretic Victor Frunză reabilitarea și



	dotarea corespunzătoare a colegiului Alexandru Vlahuță)
<b>Cultura sport si agrement</b>	
72	Consolidare, reabilitare lăcașe de cult
73	Sport pentru oricine, la orice vârstă
74	Înființare sală de sport în cadrul Liceului Tehnic Traian Săvulescu
75	Să redescoperim Râmnicu Sărat
76	Susținerea înființării unui club de entertainment
77	Amenajare și reamenajare parcuri și locuri de joacă
78	Înființarea unei baze de agrement
79	Reabilitarea bazei sportive a municipiului
80	Restaurarea Palatului Administrativ
81	Reabilitarea Casei Municipale de Cultură "Florica Cristoforeanu"
82	Înființarea unui cinematograful
83	Înființarea unei galerii de artă
84	Introducerea sistemului "E-Biblioteca" pentru a oferi acces nelimitat în mediul online la volumul de carte din biblioteca municipală și județeană tuturor celor interesați de lectură
85	Crearea și dezvoltarea infrastructurii de agrement în parcurile din municipiul Râmnicu Sărat
86	Extindere parc în cartierul Bariera Focșani
87	Restaurarea palatului Gheorghiu Lupescu
88	Restaurarea complexului Brâncovenesc, etapa II





## 1. Sprijinirea asociațiilor agricole

<b>Domeniu</b>	<b>Agricultură</b>
<b>Proiectul propus</b>	<b>Sprijinirea asociațiilor agricole</b>
<b>Cadrul general</b>	Activitățile agricole pot avea o productivitate sporită prin unirea lor în asociații agricole
<b>Grup țintă</b>	Fermierii din Municipiul Râmnicu Sărat și din împrejurimi
<b>Obiective</b>	Sprijinirea și consilierea fermierilor locali de a se constitui în asociații agricole
<b>Motivația proiectului</b>	Din analiza SWOT a domeniului agricultură reiese necesitatea de a transforma agricultura de subzistență cauzată de proprietățile divizate într-o agricultură mai eficientă.
<b>Modul de implementare a proiectului</b>	Organizarea unei întâlniri în fiecare semestru al anului pentru a facilita accesul la informații și la noutăți în domeniu pentru fermierii locali. La aceste întâlniri vor fi invitați și membri ai autorității publice locale, membri autorității publice județene, consilieri locali, consilieri județeni, agenți economici de profil, reprezentanți ai Ministerului Agriculturii, ai Direcției Județene pentru Agricultură, instituții de cercetare și formare în domeniul agricol.
<b>Sursa de finanțare</b>	Bugetul local Agenți economici din județul Buzău
<b>Instituția care răspunde de realizarea proiectului</b>	Consiliul Local
<b>Termen de realizare</b>	2014-2020
<b>Indicatori</b>	În 2020 există cel puțin 10 fermieri locali formați în minim 3 noi asociații agricole

## 2. Centru de informare și consultanță agricolă

<b>Domeniu</b>	<b>Agricultură</b>
<b>Proiectul propus</b>	<b>Centru de informare și consultanță agricolă</b>



<b>Cadrul general</b>	Fermierii locali nu dispun de o informare consistentă privitoare la noutățile din domeniul agricol
<b>Grup țintă</b>	Fermierii locali
<b>Obiective</b>	Dezvoltarea activității de consultanță agricolă Prevenirea șomajului; Sprijinirea agriculturii; Creșterea gradului de încredere al localnicilor (în speță agricultori) în instituția primăriei; Eficientizarea exploatării agricole a resurselor municipiului; Luarea deciziilor corecte cu privire la activitățile legate de agricultură; Accesarea unui număr mare de fonduri; Folosirea adecvată a soiurilor pentru însămânțare; Dezvoltarea economiei.
<b>Justificarea proiectului</b>	O mai bună informare poate genera creșterea productivității și a eficienței agricole
<b>Modul de implementare a proiectului</b>	Dezvoltarea la nivelul autorității locale a unui centru de informare, consultanță și consiliere pentru fermierii locali, în vederea informării lor cu privire la noile tendințe în agricultură, noile tehnologii, oportunitatea de atragere a Fondurilor Europene Instruirea personalului care să poată oferi consultanță în domeniul agriculturii;
<b>Sursa de finanțare</b>	Bugetul local Bugetul de Stat Fonduri structurale
<b>Instituția care răspunde derealizarea proiectului</b>	Consiliul Local Direcția Județeană pentru Agricultură
<b>Termen de realizare</b>	2014
<b>Indicatori</b>	15 fermieri locali consiliați în cadrul centrului de informare 5 fermieri vor atrage Fonduri Europene pentru modernizarea și re tehnologizarea activității agricole



### 3. Centrul de sprijin pentru Start-up în agricultură

<b>Domeniu</b>	<b>Agricultura</b>
<b>Proiectul propus</b>	<b>Centrul de sprijin pentru Start-up în agricultură</b>
<b>Cadrul general</b>	<b>Implicarea societăților comerciale în agricultură este foarte mică</b>
<b>Grup țintă</b>	<b>Fermierii locali, agenții economici cu activitate în domeniul agricol</b>
<b>Obiective</b>	<b>Dezvoltarea activității de consultanță agricolă și de sprijin reciproc</b>
<b>Motivația proiectului</b>	<b>Este nevoie de o integrare a activităților de networking, de transfer de know how și de sprijin pentru crearea de noi parteneriate la nivel local</b>
<b>Modul de implementare a proiectului</b>	<b>Autoritatea Locală va pune la dispoziție spații pentru birouri, servicii de consultanță (acest proiect este strâns legat de fișa numărul 2 - Înființarea unui centru de consultanță agricolă) pentru cei care își deschid firme noi în domeniul agricol cu rolul de a susține dezvoltarea firmelor și de a le oferi la început stabilitate și autonomie, evitarea unor cheltuieli (chirie, echipamente IT) și de a le oferi un spațiu unde aceștia se pot întâlni pentru a se ajuta reciproc, pentru a înființa noi parteneriate.)</b>
<b>Sursa de finanțare</b>	<b>Buget local Buget de stat Sponsorizări Contribuții ale fermierilor Agenți economici locali din domeniul agricol</b>
<b>Instituția care răspunde derealizarea proiectului</b>	<b>Centrul de informare, consiliere și consultanță (fișa numărul 2)</b>
<b>Termen de realizare</b>	<b>2015</b>
<b>Indicatori</b>	<b>Înființarea unui nou parteneriat în domeniul agricol (până în 2020) 2 conferințe de informare pe an 5 Start-up utilizează până în 2020 acest centru</b>



#### 4. Reactualizarea zonării și microzonării producției agricole

<b>Domeniu</b>	<b>Agricultură</b>
<b>Proiectul propus</b>	Elaborarea planurilor pentru finalizarea proceselor de microzonare, cadastrare, parcelare și atribuire a titlurilor de proprietate în municipiul Râmnicu Sărat, Județul Buzău
<b>Cadrul general</b>	In ultimii 20 de ani nu s-au realizat astfel de studii Implementarea unor noi programe de investiții și continuarea programelor existente în infrastructura de interes public în vederea atingerii în ritm accelerat a condițiilor de locuire conform cerințelor europene în vigoare și conform PUG. Planul Urbanistic General are caracter de reglementare și răspunde programului de urbanism și amenajarea teritoriului și de dezvoltare a localităților ce compun unitatea administrativ-teritorială de bază, respectiv județul Buzău
<b>Grup țintă</b>	Comunitatea locală Unitatea Administrativ Teritorială Râmnicu Sărat Unități Administrativ Teritoriale învecinate din județul Buzău și din Regiunea de Dezvoltare Sud Est Agenții Economici/potențialii investitori Aparținătorii familiilor stabilite în Râmnicu Sărat Turisti de tranzit, de week-end sau de sezon
<b>Obiective</b>	Creșterea productivității agricole pornind de la resursele naturale ale municipiului Râmnicu Sărat Corelarea programelor de dezvoltare urbană integrată în vederea dezvoltării durabile
<b>Motivația proiectului</b>	Planul urbanistic zonal este instrumentul de planificare și de reglementare specifică, prin care se coordonează dezvoltarea urbanistică integrată a unor zone din localitate, caracterizate printr-un grad ridicat de complexitate sau printr-o dinamică accentuată. Prin elaborarea planurilor pentru finalizarea proceselor de microzonare, cadastrare, parcelare și atribuire a titlurilor de proprietate. În acest fel se va putea face reactualizarea studiilor pedologice și agrochimice și stabilirea notelor de bonitate, pe sole, în cadrul fiecărei proprietăți; reactualizarea pe bază de bonitate, a zonării și microzonării producției agricole; studii de amenajare integrată a



	diferitelor zone, pentru protejarea și ridicarea potențialului productiv al pământului; studii de elaborare a noilor tipologii de exploatații agricole specifice.
Modul de implementare a proiectului	Realizarea documentației tehnice necesare promovării proiectului (studiu de fezabilitate/ Proiect Tehnic); - Contractarea proiectului; - Organizarea/desfășurarea procedurilor de achiziție publică prevăzute prin proiect; - Implementarea, monitorizarea, evaluarea și auditul proiectului
Sursa de finanțare	Buget local Buget de stat Sponsorizări Contribuții ale agenților economici activi în domeniul agricol
Instituția care răspunde derealizarea proiectului	Consiliul Local Consiliul Județean Direcția Județeană pentru Agricultură
Termen de realizare	2020
Indicatori	1 studiu finalizat pe an din cele menționate la modul de implementare a proiectului

### 5. Utilizarea de soiuri adecvate climatic

Domeniu	Agricultura
Proiectul propus	Utilizarea de soiuri adecvate climatic
Cadrul general	Este nevoie de utilizarea unor soiuri adaptate condițiilor climatice din zonă
Grup țintă	Fermierii locali
Obiective	Sprijinirea agriculturii; Prevenirea pierderilor datorate neutilizării unui soi de semințe corespunzător condițiilor de sol și climă; Creșterea veniturilor populației rezultate în urma practicării agriculturii.



<b>Motivația proiectului</b>	Lipsa studiilor în domeniu și a resurselor financiare a dus la utilizarea unor soiuri slabe, fără eficiență economică, adaptate doar parțial condițiilor climaterice
<b>Modul de implementare a proiectului</b>	Elaborarea unor studii ample cu privire la soiurile cele mai adecvate zonei Râmnicu Sărat urmate de informarea fermierilor locali cu privire la acestea
<b>Sursa de finanțare</b>	Fonduri structurale Bugetul de stat Bugetul local
<b>Instituția care răspunde de realizarea proiectului</b>	Centrul de informare și consiliere (fișa numărul 2)
<b>Termen de realizare</b>	2015
<b>Indicatori</b>	Până în 2020 creșterea cu minim 50% a producției bazate pe soiurile adecvate climatic. Reducerea semnificativă a suprafețelor agricole cultivate neadecvat condițiilor de climă și sol; Creșterea producției agricole; Producția de cereale.

### *6. Sprijinirea agriculturii conservative*

<b>Domeniu</b>	Agricultura
<b>Proiectul propus</b>	Sprijinirea agriculturii conservative
<b>Cadrul general</b>	Procese de degradare a solului implică necesitatea protejării, întreținerii și îmbunătățirii calității solului
<b>Grup țintă</b>	Fermierii locali
<b>Scopul proiectului</b>	Perturbarea minimă a solului pentru a conserva structura, fauna și materialul organic ale acestuia; Acoperirea permanentă a solului (culturi de acoperire, reziduuri și mulci) pentru a proteja solul și pentru a contribui la eliminarea buruienilor;



	<b>Diverse rotații și combinații ale culturii care stimulează microorganismele din sol și elimină dăunătorii plantelor, buruienile și bolile; Menținerea fertilității solului; Creșterea veniturilor populației rezultate în urma practicării agriculturii.</b>
<b>Motivația proiectului</b>	<b>Este necesară protejarea solului pentru a asigura o productivitate sporită a acestuia pe termen lung</b>
<b>Modul de implementare a proiectului</b>	<b>Informarea fermierilor locali cu privire la modul în care poate fi asigurată agricultura conservativă : printr-un sistem redus de lucrări ale solului și prin semănatul direct în miriște, prin acoperirea permanentă a solului (culturi de acoperire, reziduuri și mulci), prin asigurarea unor rotații și combinații ale culturii care stimulează microorganismele din sol și elimină dăunătorii plantelor, buruienile și bolile</b>
<b>Sursa de finanțare</b>	<b>Surse private Bugetul Local Bugetul de Stat Fonduri Europene nerambursabile</b>
<b>Instituția care răspunde de realizarea proiectului</b>	<b>Centrul de consiliere (Fișa numărul 2) Fermierii locali</b>
<b>Termen de realizare</b>	<b>2015</b>
<b>Indicatori</b>	<b>Până în 2020 minim 30 ha sunt cultivate conform principiilor agriculturii conservative</b>

### *7. Conservarea și ameliorarea biodiversității fondului forestier*

<b>Domeniu</b>	<b>Agricultură</b>
<b>Proiectul propus</b>	<b>Înființarea unui organism pentru conservarea și ameliorarea fondului forestier, pentru extinderea pădurilor și amenajarea spațiilor verzi</b>
<b>Cadrul general</b>	<b>Existența unei mici suprafețe verzi, ce necesită protejare</b>
<b>Grup țintă</b>	<b>Populația municipiului Râmnicu Sărat</b>



<b>Obiective</b>	Conservarea și ameliorarea biodiversității fondului forestier. Creșterea simțului civic în cadrul elevilor de până în 18 ani
<b>Motivația proiectului</b>	Este necesară menținerea și dezvoltarea actualelor zone verzi
<b>Modul de implementare a proiectului</b>	Crearea unui parteneriat cu un ONG, eventual crearea unui organism care să urmărească extinderea suprafeței pădurilor și a altor forme de vegetație forestieră în zonele destinate și amenajate pentru sport, agrement, recreere și extinderea zonelor verzi din municipiul Râmnicu Sărat
<b>Sursa de finanțare</b>	Surse Private Bugetul Local Ocolul Silvic
<b>Instituția care răspunde de realizarea proiectului</b>	Consiliul Local ONG
<b>Termen de realizare</b>	2014
<b>Indicatori</b>	1 parteneriat cu un ONG Plantarea a 50 de arbori anual în colaborare cu o școală din municipiul Râmnicu Sărat Plantarea a 100 de arbori anual de către Autoritatea Locală (cu persoanele integrate la Asistență Socială)

### 8. Cluster- motor de dezvoltare pentru economia locală

<b>Domeniu</b>	Industria
<b>Proiectul propus</b>	Clusterul <sup>12</sup> – motor de dezvoltare pentru economia locală
<b>Cadrul general</b>	Clusterelor vor fi promovate în România în anii următori datorită posibilității de a finanța integrarea întreprinderilor românești în lanțuri cluster
<b>Grup țintă</b>	Agenții economici locali, ONG-uri, autorități publice, mediul academic

<sup>12</sup> concentrare sau aglomerare teritorială de firme mici și mijlocii specializate într-un domeniu comun (serviciu, produs, cunoștințe) sau domenii interrelaționale în sectorul respectiv





<b>Obiective</b>	<b>Menținerea investițiilor actuale prin construirea parteneriatului cu mediul de afaceri</b>
<b>Motivația proiectului</b>	<b>Lipa unui parteneriat mediu de afaceri-autorități poate duce la pierderi economice</b>
<b>Modul de implementare al proiectului</b>	<b>Inițierea unui parteneriat strategic în vederea elaborării unui studiu privind oportunitatea constituirii unui cluster prin activități de relaționare cu mediul academic din zonă, dat fiind că elementul de succes al unui cluster îl reprezintă cooperarea între mediul de afaceri și mediul academic; prin invitarea firmelor de consultanță în cadrul unor sesiuni de informare a mediului de afaceri local privind posibilitățile de finanțare în domeniul creșterii productivității, dezvoltării resurselor umane, utilizării tehnologiilor inovative; prin organizarea, împreună cu Camera de Comerț și Industrie a unor seminarii de informare a mediului de afaceri local privind accesul pe Piața Unică prin certificarea serviciilor sau produselor, conform cerințelor europene</b>
<b>Sursă de finanțare</b>	<b>Sponsorizări Consiliul Județean Consiliul Local Programul Operațional POSDRU Programul Operațional POSCCE</b>
<b>Instituția care răspunde de realizarea proiectului</b>	<b>Consiliul Local Agenții Economici Locali</b>
<b>Termen de realizare</b>	<b>2016</b>
<b>Indicatori</b>	<b>Elaborarea studiului de Oportunitate</b>

## 9. Elaborarea unei Strategii de Marketing Local

<b>Domeniu</b>	<b>Industria</b>
<b>Proiectul propus</b>	<b>Elaborarea unei Strategii de Marketing Local</b>



<b>Cadrul general</b>	Râmnicu Sărat este o localitate cu atractivitate medie pentru investiții. Oportunitățile locale trebuie promovate ca și produsele și serviciile existente
<b>Grup țintă</b>	Agenții economici locali
<b>Obiective</b>	Creșterea vizibilității produselor și serviciilor locale, precum și a oportunităților pentru dezvoltarea de afaceri cu scopul de a promova produsele locale
<b>Motivația proiectului</b>	Comunitățile locale se află în competiție pentru dezvoltare economică și atragerea de investiții. Promovarea poate constitui un element de diferențiere în atragerea de capital.
<b>Modul de implementare a proiectului</b>	Elaborarea unei strategii de marketing local
<b>Sursa de finanțare</b>	Bugetul local Sponsorizări
<b>Instituția care răspunde de realizarea proiectului</b>	Consiliul Local Agenți economici
<b>Termen de realizare</b>	2014
<b>Indicatori</b>	Elaborarea unei strategii de marketing la nivel local

### *10 .Centrul de sprijin pentru Start-up în industrie și afaceri*

<b>Domeniu</b>	Industria
<b>Proiectul propus</b>	Centrul de sprijin pentru Start-up în industrie și afaceri (poate fi înființat odată cu cel de la fișa 3)
<b>Cadrul general</b>	În orașul Râmnicu Sărat, spiritul antreprenorial în rândul generației tinere este destul de scăzut, astfel că este necesară identificarea de oportunități de afaceri pentru tinerii care vor să își demareze o afacere
<b>Grup țintă</b>	Locuitorii orașului
<b>Obiective</b>	Încurajarea antreprenoriatului autohton



<b>Motivația proiectului</b>	Este necesară încurajarea inovării la nivel local și utilizarea resursei umane pentru dezvoltarea antreprenoriatului local
<b>Modul de implementare a proiectului</b>	Înființarea unui centru de sprijin al tinerilor întreprinzători prin punerea la dispoziție de către autoritatea locală a unui spațiu echipat corespunzător unde aceștia să se poată întâlni, să facă schimb de know-how și eventual să creeze noi parteneriate între firmele nou înființate și agenții economici locali cu experiență. Organizarea de sesiuni și conferințe pentru traininguri privitoare la dezvoltarea afacerii proprii
<b>Sursa de finanțare</b>	Bugetul local Resurse guvernamentale Programul operațional POSDRU
<b>Instituția care răspunde de realizarea proiectului</b>	Consiliul Local Locuitorii orașului Agenți economici locali
<b>Termen de realizare</b>	2016
<b>Indicatori</b>	Consilierea a 5 tineri interesați să își deschidă o afacere proprie, înființarea a 3 noi firme în urma consultanței primite în cadrul centrului

## 11. Creșterea vizibilității produselor autohtone

<b>Domeniu</b>	Industria
<b>Proiectul propus</b>	Creșterea vizibilității produselor autohtone (strâns legat de fișa numărul 10)
<b>Cadrul general</b>	Potențialul municipiului Râmnicu Sărat nu este exploatat la maximum în vederea atragerii de noi investitori
<b>Grup țintă</b>	Agenți economici
<b>Obiective</b>	Promovarea bunurilor și a serviciilor locale
<b>Motivația proiectului</b>	Dezvoltarea economică și atragerea de noi investiții este o obligativitate a autorităților locale. Promovarea poate fi un element de diferențiere față de celelalte localități



<b>Modul de implementare al proiectului</b>	Pe baza strategiei de Marketing Local se poate face o analiză mai concludentă a serviciilor și produselor autohtone ale municipiului Râmnicu Sărat. Ulterior printr-o campanie puternică și un lobby susținut la nivel județean și național se pot atrage noi investitori. Promovarea produselor autohtone la târgurile naționale cu specific
<b>Sursa de finanțare</b>	Agenții economici Buget Local
<b>Instituția care răspunde de realizarea proiectului</b>	Consiliul Local Departamentul de Marketing din cadrul Primăriei
<b>Termen de realizare</b>	2014
<b>Indicatori</b>	Strategie de Marketing realizată 2 noi investiții până în 2020

### *12. Înființarea unui centru comercial*

<b>Domeniu</b>	Industria
<b>Proiectul propus</b>	Înființarea unui centru comercial
<b>Cadrul general</b>	Potențialul comercial al municipiului Râmnicu Sărat nu este exploatat la maximum
<b>Grup țintă</b>	Agenți economici
<b>Obiective</b>	Promovarea bunurilor și a serviciilor, dezvoltarea comerțului local
<b>Motivația proiectului</b>	Nu există o zonă unde centrele comerciale să fie concentrate. Așezarea acestora la parterul blocurilor crează dezechilibru arhitectural și nu asigură o eficiență pentru timpul alocat cumpărăturilor
<b>Modul de implementare al proiectului</b>	Identificarea unui spațiu adecvat unde își pot desfășura activitatea mai mulți agenți comerciali autohtoni Integrarea și relocarea unui număr mare de magazine, agenți economici în cadrul centrului comercial
<b>Sursa de finanțare</b>	Agenții economici Sponsorizări Buget Local
<b>Instituția care răspunde de realizarea</b>	Consiliul Local



proiectului	
Termen de realizare	2015
Indicatori	Înființarea unui centru comercial

### 13. Tehnologii nepoluante, conform standardelor europene

Domeniu	Mediu
Proiectul propus	Tehnologii nepoluante, conform standardelor europene
Cadrul general	Există în municipiul Râmnicu Sărat agenți economici care nu respectă standardele europene cu privire la poluarea aerului, apei, a solului
Grup țintă	Agenți economici cu potențial de poluare
Obiective	Mentținerea calității apei, aerului, solului
Motivația proiectului	Promovarea de tehnologii nepoluante
Modul de implementare al proiectului	Realizarea de seminarii ce informează agenții economici despre noile tehnologii nepoluante la care vor fi invitați și membri ai Gărzii de Mediu, reprezentanți ai Ministerului Mediului, Apelor și Pădurilor, reprezentanți ai Consiliului Județean. Sanționarea celor care nu respectă legislația
Sursa de finanțare	Agenții economici Buget Local
Instituția care răspunde de realizarea proiectului	Consiliul Local
Termen de realizare	2014
Indicatori	1 seminar pe an 2020- toți agenții economici adoptă tehnologii nepoluante, conform standardelor europene



#### 14. Sancționarea practicilor ilegale de deversare pe sol

<b>Domeniu</b>	<b>Mediu</b>
<b>Proiectul propus</b>	<b>Sancționarea practicilor ilegale de deversare pe sol</b>
<b>Programul propus</b>	Supravegherea și eliminarea totală a practicilor ilegale de deversare pe sol a oricăror substanțe lichide poluante precum și a depozitării necontrolate de deșeuri
<b>Cadrul general</b>	Deversările necontrolate de deșeuri pe sol pot avea urmări grave asupra populației din zonă (afectarea pânzei freatice, afectarea culturilor, crearea unui miros neplăcut, transmiterea unor viruși pe calea aerului, etc).
<b>Grup țintă</b>	Agenți economici Populație
<b>Obiective</b>	Protejarea mediului înconjurător, a solului în special, la nivelul municipiului Alinierea la standarde europene cu privire la calitatea și protecția solului; Asigurarea unui mediu curat pentru locuitorii municipiului; Prevenirea poluării.
<b>Motivația proiectului</b>	Este necesară protejarea solului prin monitorizarea și controlul deversărilor și depozitărilor de materii pe sol
<b>Modul de implementare al proiectului</b>	Supravegherea și întreținerea terenurilor care au fost puse în posesie și ai căror proprietari nu au luat măsuri de limitare a accesului în zonă, fapt ce crează posibilitatea aparițiilor de depozități necontrolate de deșeuri; Conștientizarea populației cu privire la necesitatea protejării solului; Sprijinirea agenților economici pentru obținerea de fonduri nerambursabile pentru colectarea deșeurilor; Efectuarea de controale în teren pentru depistarea surselor de poluare a solului.
<b>Sursa de finanțare</b>	Agenții economici Buget Local
<b>Instituția care răspunde de realizarea proiectului</b>	Consiliul Local Garda de mediu Agenți economici
<b>Termen de</b>	2016



realizare	
Indicatori	reducerea cu 20% pe an a deversărilor și depozitărilor necontrolate de substanțe și materii pe sol

### *15. Închiderea spațiilor și depozitelor de deșeuri neamenajate*

<b>Domeniu</b>	<b>Mediu</b>
<b>Proiectul propus</b>	<b>Închiderea spațiilor și a depozitelor de deșeuri neamenajate</b>
<b>Cadrul general</b>	Există încă pe teritoriul orașului spații neamenajate de depozitare a deșeurilor
<b>Grup țintă</b>	Agenți economici Populație
<b>Obiective</b>	Un oraș mai curat
<b>Motivația proiectului</b>	Este necesară această măsură pentru a asigura sănătatea populația și a solului
<b>Modul de implementare al proiectului</b>	Închiderea depozitelor de deșeuri neamenajate și reconstrucția ecologică a terenurilor ocupate de acestea
<b>Sursa de finanțare</b>	Buget Local
<b>Instituția care răspunde de realizarea proiectului</b>	Consiliul Local
<b>Termen de realizare</b>	2015
<b>Indicatori</b>	Dispariția depozitelor de deșeuri din spații neamenajate



### 16. Promovarea colectării selective a deșeurilor

<b>Domeniu</b>	<b>Mediu</b>
<b>Proiectul propus</b>	<b>Promovarea colectării selective a deșeurilor</b>
<b>Cadrul general</b>	<p>Colectarea selectivă a deșeurilor este soluția la îndemâna tuturor și presupune depozitarea deșeurilor în locuri special amenajate în vederea reciclării;</p> <p>Colectarea selectivă este una dintre etapele reciclării, alături de separarea și procesarea unora dintre componentele deșeurilor, în vederea transformării lor în produse utile.</p>
<b>Grup țintă</b>	<p>Populația</p> <p>Instituțiile publice</p> <p>Agenții economici</p>
<b>Obiective</b>	<p>Protejarea solului și a sănătății populației</p> <p>Alinierea la standarde europene cu privire la calitatea și protecția mediului;</p> <p>Evitarea costurilor datorate selectării deșeurilor;</p> <p>Îndeplinirea obiectivelor anuale de colectare și reciclare conform HG 621/2005 modificată prin HG 1872/2006.</p>
<b>Motivația proiectului</b>	<p>Colectarea selectivă poate reduce masa de deșeuri depozitată și poate genera venituri</p>
<b>Modul de implementare al proiectului</b>	<p>Achiziționarea de pubele ecologice și distribuirea acestora către populație;</p> <p>Montarea de pubele de gunoi selective pe raza municipiului;</p> <p>Promovarea locurilor unde sunt montate pubele de colectare selectivă a gunoiului;</p> <p>Promovarea beneficiilor care apar în urma colectării selective a gunoiului prin întâlniri la nivelul primăriei, afișe, etc;</p> <p>Efectuarea de activități cu populația municipiului care să aibă drept scop conștientizarea acestora cu privire la necesitatea colectării selective a gunoiului;</p> <p>Eliminarea depozitării necontrolate prin încheierea de contracte de prestări servicii și promovarea unor acțiuni de conștientizare a populației și agenților economici.</p> <p>Campanie de promovare a colectării selective</p> <p>Concurs în cadrul școlilor pe tema “Avantajele colectării selective” pentru o mai bună conștientizare în rândul tinerilor a importanței acesteia</p>
<b>Sursa de finanțare</b>	<b>Bugetul Local</b>





	<b>Agenți Economici</b>
<b>Instituția care răspunde de realizarea proiectului</b>	<b>Buget Local Buget Județean Fonduri Europene</b>
<b>Termen de realizare</b>	<b>2014</b>
<b>Indicatori</b>	<b>2020 – 80% dintre deșeuri colectate selectiv</b>

**17. Râmnicu Sărat colectează selectiv și uniform deșeurile inclusiv prin introducerea unui sistem automatizat de pubele**

<b>Domeniu</b>	<b>Mediu</b>
<b>Proiectul propus</b>	<b>Râmnicu Sărat colectează selectiv și uniform deșeurile inclusiv prin introducerea unui sistem automatizat de pubele</b>
<b>Cadrul general</b>	<b>Colectarea selectivă a deșeurilor este soluția la îndemâna tuturor și presupune depozitarea deșeurilor în locuri special amenajate în vederea reciclării; Colectarea selectivă este una dintre etapele reciclării, alături de separarea și procesarea unora dintre componentele deșeurilor, în vederea transformării lor în produse utile.</b>
<b>Grup țintă</b>	<b>Populația municipiului</b>
<b>Obiective</b>	<b>Protejarea mediului înconjurător la nivelul municipiului; Alinierea la standarde europene cu privire la calitatea și protecția mediului; Evitarea costurilor datorate selectării deșeurilor; Îndeplinirea obiectivelor anuale de colectare și reciclare conform HG 621/2005 modificată prin HG 1872/2006; Estetizarea spațiului public de pe raza municipiului; Creșterea gradului de igienă în jurul punctelor de colectare a deșeurilor.</b>
<b>Motivația proiectului</b>	<b>Colectarea selectivă a gunoiului aduce beneficii economice comunității locale; Principalul avantaj al reciclării este dat de reducerea consumului resurselor naturale, precum și al nivelului emisiilor nocive în aer;</b>



	<p>Implementarea selectivă a deșeurilor face parte din angajamentele României față de UE; Introducerea sistemului automatizat de pubele va permite folosirea la maxim a spațiului public.</p>
<b>Modul de implementare al proiectului</b>	<p>Achiziționarea de pubele ecologice și distribuirea acestora către populație; Montarea de pubele de gunoi selective pe raza municipiului; Efectuarea de activități cu populația municipiului care să aibă drept scop conștientizarea acestora cu privire la necesitatea colectării selective a gunoiului; Eliminarea depozitării necontrolate prin încheierea de contracte de prestări servicii și promovarea unor acțiuni de conștientizare a populației și agenților economici; Efectuarea unor studii pentru stabilirea locurilor potrivite montării sistemelor automatizate de pubele.</p>
<b>Sursa de finanțare</b>	<p>Buget Local; Fonduri europene.</p>
<b>Instituția care răspunde de realizarea proiectului</b>	<p>Consiliul Local</p>
<b>Termen de realizare</b>	<p>2016</p>
<b>Indicatori</b>	<p>Numărul de sisteme automatizate de pubele montate; Cantitatea de gunoi colectat selectiv, precum și a celei reciclate; Gradul estetic al municipiului.</p>

### *18. Închiderea gropii de gunoi*

<b>Domeniu</b>	<b>Mediu</b>
<b>Proiectul propus</b>	<b>Închiderea și ecologizarea gropii de gunoi actuale</b>
<b>Cadrul general</b>	<p>Groapa de gunoi actuală a municipiului Râmnicu Sărat este neconformă normelor Uniunii Europene. Depozitul se lățește și se înalță de la o zi la alta, spre disperarea cetățenilor care trăiesc în cel mai toxic mediu posibil</p>
<b>Grup țintă</b>	<b>Populația localității</b>
<b>Obiective</b>	<b>Conservarea calității resurselor naturale (apă, aer, sol)</b>
<b>Motivația</b>	<b>Necesitatea asigurării unui mediu sănătos pentru populație</b>



<b>proiectului</b>	
<b>Modul de implementare al proiectului</b>	<b>Analiza situației actuale, elaborarea strategiei de relocare și transport a deșeurilor către zone de colectare ecologice, realizarea studiului de fezabilitate, analiza Strategiei de Ecologizare Județeană</b>
<b>Sursa de finanțare</b>	<b>Buget Local Buget Județean Programul Operațional POS Mediu</b>
<b>Instituția care răspunde de realizarea proiectului</b>	<b>Consiliul Local Consiliul Județean</b>
<b>Termen de realizare</b>	<b>2018</b>
<b>Indicatori</b>	<b>Închiderea și ecologizarea actualei gropi de gunoi din municipiu</b>

### **19. Iluminat public ecologic inclusiv prin introducerea tehnologiei pe LED**

<b>Domeniu</b>	<b>Mediu</b>
<b>Proiectul propus</b>	<b>Iluminat public ecologic inclusiv prin introducerea tehnologiei pe LED</b>
<b>Cadrul general</b>	<b>Folosirea tehnologiilor nepoluante reduce costurile aferente energiei electrice; Tehnologiile nepoluante protejează mediul înconjurător.</b>
<b>Grup țintă</b>	<b>Populația municipiului; Agenții economici.</b>
<b>Obiective</b>	<b>Protejarea mediului înconjurător la nivelul municipiului; Alinierea la standarde europene cu privire la calitatea și protecția mediului; Reducerea costurilor aferente energiei electrice necesare iluminatului public; Asigurarea unei creșteri economice regenerative și inovative; Eficientizarea costurilor prin diminuarea cheltuielilor cu schimbarea becurilor (ledurile au o durată de folosire îndelungată).</b>
<b>Motivația proiectului</b>	<b>Gestionarea eco-eficientă a consumului de resurse și valorificarea maximală a acestora prin promovarea unui model de consum și producție care să permită o creștere economică;</b>



	<p>Implementarea normelor UE cu privire la protecția mediului; Pentru a se dezvolta durabil, toate țările au nevoie de acces și perfecționare în domeniul utilizării tehnologiilor curate și care risipesc mai puține resurse; Protecția mediului este o obligație ce ne revine tuturor; Durata de viață mai mare a tehnologiei LED; Reducerea cheltuielilor aferente înlocuirii becurilor arse.</p>
Modul de implementare al proiectului	<p>Folosirea energiei solare prin aplicarea de panouri solare pe stâlpii de iluminat public existenți pe raza municipiului; Montarea de stâlpi de iluminat dotați cu panouri pentru captarea energiei solare; Atragerea de fonduri europene pentru implementarea energiei solare; Montarea de stâlpi dotați cu tehnologie LED; Înlocuirea becurilor actuale de pe stâlpii de iluminat cu tehnologia LED.</p>
Sursa de finanțare	<p>Buget Local; Fonduri europene.</p>
Instituția care răspunde de realizarea proiectului	<p>Consiliul Local</p>
Termen de realizare	<p>2020</p>
Indicatori	<p>Numărul de stâlpi de iluminat public dotați cu tehnologie pe LED; Scăderea consumului de energie electric și a costurilor aferente.</p>

## 20. Ecologizarea suprafeței de apă și sol pe albia râului Râmnicu Sărat

Domeniu	Mediu
Proiectul propus	Ecologizarea suprafeței de apă și sol pe albia râului Râmnicu Sărat
Cadrul general	<p>Necesitatea protejării râului Râmnicu Sărat și a albiei acestuia împotriva poluării accidentale sau intenționate; Apa râului Râmnicu Sărat poate fi un factor care să ajute la răspândirea poluării.</p>
Grup țintă	Populația municipiului
Obiective	<p>Protejarea mediului înconjurător la nivelul municipiului; Alinierea la standarde europene cu privire la calitatea și protecția</p>



	<b>mediului;</b> <b>Estetizarea spațiului public de pe raza municipiului;</b> <b>Creșterea gradului de igienă a municipiului;</b> <b>Eliminarea deșeurilor și a apelor uzate, salubritatea albiei râului;</b> <b>Asigurarea apei potabile curate pentru populație.</b>
<b>Motivația proiectului</b>	<b>Prevenirea poluării suprafeței de apă și sol aferente albiei râului Râmnicu Sărat;</b> <b>Pe malurile râului Râmnicu Sărat funcționează numeroși agenți economici care pot fi surse de poluare accidentală sau intenționată.</b>
<b>Modul de implementare al proiectului</b>	<b>Achiziționarea de servicii de reabilitare în cazul scurgerilor accidentale de hidrocarburi;</b> <b>Achiziționarea de tehnică pentru înlăturarea solurilor poluate;</b> <b>Achiziționarea de tehnică și aparatură pentru tratarea sau reabilitarea solurilor poluate;</b> <b>Achiziționarea de tehnică pentru reabilitare în cazul poluării apelor de suprafață;</b> <b>Înființarea unui serviciu de monitorizare permanentă a gradului de poluare a apei și albiei râului Râmnicu Sărat.</b>
<b>Sursa de finanțare</b>	<b>Buget Local;</b> <b>Fonduri europene.</b>
<b>Instituția care răspunde de realizarea proiectului</b>	<b>Consiliul Local</b>
<b>Termen de realizare</b>	<b>2018</b>
<b>Indicatori</b>	<b>Gradul de ecologizare al apei și albiei râului Râmnicu Sărat.</b>

## 21. Înființarea unei stații de triere a deșeurilor

<b>Domeniu</b>	<b>Mediu</b>
<b>Proiectul propus</b>	<b>Înființarea unei stații de triere a deșeurilor</b>
<b>Cadrul general</b>	<b>Municipiul Râmnicu Sărat este un producător relativ mare de deșeuri, care pot fi refolosite productiv cu sprijinul unei trieri corespunzătoare;</b> <b>Gestionarea eco-eficientă a consumului de resurse și valorificarea maximală a acestora prin promovarea unui model de consum și producție care să permită o creștere economică.</b>



<b>Grup țintă</b>	<b>Populația municipiului</b>
<b>Obiective</b>	<b>Protejarea mediului înconjurător la nivelul municipiului; Reducerea emisiilor nocive; Reducerea conținutului de substanțe periculoase în fluxurile de materiale; Creșterea eficienței utilizării resurselor; Alinierea la standarde europene cu privire la calitatea și protecția mediului; Eficientizarea procesului de selectare a deșeurilor; Îndeplinirea obiectivelor anuale de colectare și reciclare conform HG 621/2005 modificată prin HG 1872/2006; Creșterea cantității de deșeuri refolosite, reciclate; Eficientizarea procesului de gestionare a deșeurilor.</b>
<b>Motivația proiectului</b>	<b>Deșeurile reprezintă o sursă regenerabilă de energie. Reciclarea materială presupune înlocuirea resurselor primare cu folosirea materialelor din deșeuri, dar reciclarea propriu-zisă presupune o serie de activități anterioare: colectarea, transportul deșeurilor, prelucrarea intermediară care implică sortare, mărunțire sau compactare, etc.</b>
<b>Modul de implementare al proiectului</b>	<b>Efectuarea unui studiu în teren pentru identificarea unui spațiu unde poate funcționa stația de triere; Efectuarea unei licitații publice pentru achiziționarea unei stații de triere; Efectuarea de vizite în alte localități care au deja achiziționată o stație de triere; Efectuarea unui studiu pentru a se stabili oportunitatea achiziționării unei stații de triere.</b>
<b>Sursa de finanțare</b>	<b>Buget Local; Fonduri europene.</b>
<b>Instituția care răspunde de realizarea proiectului</b>	<b>Consiliul Local</b>
<b>Termen de realizare</b>	<b>2016</b>
<b>Indicatori</b>	<b>Cantitatea de deșeuri procesate de stația de triere.</b>



## 22. Eficientizarea consumului de energie a sălii de sport municipale Vasile Ștefan și a Spitalului Municipal Râmnicu Sărat

Domeniu	Mediu
Proiectul propus	Eficientizarea consumului de energie a sălii de sport municipale Vasile Ștefan și a Spitalului Municipal Râmnicu Sărat
Cadrul general	Sala de sport municipală Vasile Ștefan și Spitalul Municipal Râmnicu Sărat sunt mari consumatoare de energie electrică, deci costurile aferente acestora sunt ridicate
Grup țintă	Populația municipiului; Primăria municipală.
Obiective	Protejarea mediului înconjurător la nivelul municipiului; Reducerea poluării; Implementarea energiei verzi; Scăderea costurilor aferente energiei electrice consumată de Sala de sport municipală Vasile Ștefan și Spitalul Municipal Râmnicu Sărat.
Motivația proiectului	Costurile aferente energiei electrice necesară pentru Sala de sport municipală Vasile Ștefan și Spitalul Municipal Râmnicu Sărat sunt mari. Prin eficientizarea acestora, sumele de bani economisite pot fi folosite în alte scopuri, în interesul comunității locale.
Modul de implementare al proiectului	Efectuarea unui studiu pentru stabilirea celei mai profitabile tehnologii de producere a energiei verzi (eoliană, solară); Atragerea de fonduri pentru achiziționarea tehnologiei de producere a energiei verzi; Achiziționarea și montarea surselor de producere a energiei verzi.
Sursa de finanțare	Buget Local; Fonduri europene.
Instituția care răspunde de realizarea proiectului	Consiliul Local
Termen de realizare	2020
Indicatori	Consumul de energie al Sălii de sport municipale Vasile Ștefan și Spitalului Municipal Râmnicu Sărat; Eficiența consumului de energie.



### 23. Crearea unui parc fotovoltaic în extravilanul municipiului Râmnicu Sărat

Domeniu	Mediu
Proiectul propus	Crearea unui parc fotovoltaic în extravilanul municipiului Râmnicu Sărat
Cadrul general	Cu ajutorul celulelor fotovoltaice, reușim a converti o parte din energia solară în energie electrică. Un avantaj important este producerea acestei energii electrice de central, ca atare aceasta se poate utiliza local, ceea ce duce la reducerea încărcării liniilor de transport naționale și reduce dependența consumatorilor de energiile fosile
Grup țintă	Populația municipiului; Agenții economici.
Obiective	Protejarea mediului înconjurător la nivelul municipiului; Alinierea la standarde europene cu privire la calitatea și protecția mediului; Micșorarea costurilor aferente energiei electrice (iluminat public, costuri pentru producție, etc); Asigurarea unei creșteri economice regenerative și inovative; Scăderea costurilor aferente energiei.
Motivația proiectului	Energia fotovoltaică face parte din energiile necontrolabile. Celulele solare debitează energie în funcție de intensitatea luminii, deci noaptea de la zero până ziua la maxim, ceea ce le avantajează față de sistemele eoliene care necesită o anumită viteză minimă a vântului. Avantajul producției zilnice de energie, respectiv a posibilității mult mai variate de amplasare trebuie comparat cu necesarul unei suprafețe mai mari de teren. Comparativ cu stațiile de biogaz, câmpul fotovoltaic de 1 MWp produce anual aproximativ 1.100 MWh, pe când o stație de biogaz de 1 MW ar produce 8.000 MWh. Pe de altă parte stația de biogaz necesită materie primă, personal de exploatare și are costuri întreținere mai ridicate
Modul de implementare al proiectului	Identificare terenului pretabil amenajării parcului fotovoltaic; Efectuarea de studii pentru a se vedea gradul de rentabilitate a parcului fotovoltaic; Atragerea de parteneri pentru realizarea parcului fotovoltaic; Construirea parcului fotovoltaic.
Sursa de finanțare	Buget Local; Fonduri europene.
Instituția care răspunde de realizarea	Consiliul Local





proiectului	
Termen de realizare	2020
Indicatori	Cantitatea de energie produsă de parcul fotovoltaic.

#### 24. Instalarea unei centrale eoliene cu putere de 1.5 mw pentru eficientizarea consumului de energie electrică

<b>Domeniu</b>	<b>Mediu</b>
Proiectul propus	Instalarea unei centrale eoliene cu putere de 1.5 mw pentru eficientizarea consumului de energie electrică
Cadrul general	Energia eoliană este energia conținută de forța vântului ce bate pe suprafața pamântului. Exploatată, ea poate fi transformată în energie mecanică pentru pomparea apei, de exemplu, sau macinarea grâului, la mori ce funcționează cu ajutorul vântului. Prin conectarea unui rotor la un generator electric, turbinele de vânt moderne transformă energia eoliană, ce învârte rotorul, în energie electrică
Grup țintă	Populația municipiului; Agenții economici.
Obiective	Protejarea mediului înconjurător la nivelul municipiului; Alinierea la standarde europene cu privire la calitatea și protecția mediului; Micșorarea costurilor aferente energiei electrice (iluminat public, costuri pentru producție, etc); Asigurarea unei creșteri economice regenerative și inovative.
Motivația proiectului	Energia eoliană este o energie curată și regenerabilă; Potențialul tehnic mondial al energiei eoliene poate să asigure de cinci ori mai multă energie decât este consumată acum; Principalul avantaj al energiei eoliene este emisia zero de substanțe poluante și gaze cu efect de seră, datorită faptului că nu se ard combustibili; Nu se produc deșeuri. Producerea de energie eoliană nu implică producerea nici unui fel de deșeuri; Costuri reduse pe unitate de energie produsă. Costul energiei electrice produse în centralele eoliene moderne a scăzut substanțial în ultimii ani.



<b>Modul de implementare al proiectului</b>	Identificare terenului pretabil construirii centralelor eoliene; Efectuarea de studii pentru a se vedea gradul de rentabilitate a centralelor eoliene; Atragerea de parteneri pentru realizarea proiectului; Construirea centralelor eoliene.
<b>Sursa de finanțare</b>	Buget Local; Fonduri europene.
<b>Instituția care răspunde de realizarea proiectului</b>	Consiliul Local
<b>Termen de realizare</b>	2020
<b>Indicatori</b>	Cantitatea de energie produsă de centralele eoliene.

### *25. Bursa locală a locurilor de muncă*

<b>Domeniu</b>	Dezvoltare socială
<b>Proiectul propus</b>	Bursa locală a locurilor de muncă
<b>Cadrul general</b>	Există o lipsă de comunicare în ceea ce privește locurile de muncă disponibile pe piața muncii din Municipiul Râmnicu Sărat și populația în cautarea unui loc de muncă
<b>Grup țintă</b>	Agenții economici Populația
<b>Obiective</b>	Îmbunătățirea accesului pe piața muncii a persoanelor aflate în căutarea unui loc de muncă
<b>Motivația proiectului</b>	Lipsa unei promovări continue a locurilor de muncă vacante îngreunează accesul la informație populației aflate în căutarea unui loc de muncă
<b>Modul de implementare al proiectului</b>	Organizarea unui “Târg de Joburi” local, o dată pe an în Râmnicu Sărat
<b>Sursa de finanțare</b>	Buget Local Agenți economici
<b>Instituția care răspunde de</b>	Consiliul Local



<b>realizarea proiectului</b>	
<b>Termen de realizare</b>	<b>2014</b>
<b>Indicatori</b>	<b>Anual se organizează un târg de joburi</b>

### *26. Bază de date a profesiilor*

<b>Domeniu</b>	<b>Dezvoltare socială</b>
<b>Proiectul propus</b>	<b>Bază de date a profesiilor</b>
<b>Cadrul general</b>	<b>Inexistența unei baze de date cu nivelul de pregătire, vechimea și ocupațiile populației</b>
<b>Grup țintă</b>	<b>Populația Agenții economici</b>
<b>Obiective</b>	<b>Facilitarea accesului pe piața muncii</b>
<b>Motivația proiectului</b>	<b>Nevoia de a corela aptitudinile populației cu nevoile pieței muncii</b>
<b>Modul implementare proiectului</b>	<b>Organizarea și completarea bazei de date</b>
<b>Sursa de finanțare</b>	<b>Bugetul Local</b>
<b>Instituția care răspunde derealizarea proiectului</b>	<b>Consiliul Local</b>
<b>Termen realizare</b>	<b>2018</b>
<b>Indicatori</b>	<b>80% din populația municipiului Râmnicu Sărat este cuprinsă în baza de date a profesiilor și a ocupațiilor</b>



## 27. Acte de identitate și de stare civilă

<b>Domeniu</b>	<b>Dezvoltare socială</b>
<b>Proiectul propus</b>	<b>Acte de identitate și de stare civilă</b>
<b>Cadrul general</b>	<b>Există încă locuitori care nu au acte de identitate</b>
<b>Grup țintă</b>	<b>Populația</b>
<b>Obiective</b>	<b>Asigurarea egalității de șanse și integrarea grupurilor minoritare Crearea unui climat de siguranță la nivelul municipiului; Cunoașterea persoanelor care își au domiciliul pe raza municipiului; Prevenirea infracțiunilor săvârșite de persoane voiajoare; Acordarea corectă a ajutoarelor din partea primăriei.</b>
<b>Motivația proiectului</b>	<b>Obligativitatea fiecărui cetățean de a avea act de identitate</b>
<b>Modul de implementare al proiectului</b>	<b>Promovarea de campanii privind importanța obținerii de acte Realizarea de acte de identitate Colaborarea cu organele competente (poliție, Serviciul Județean de Evidență Informatizată a Populației Buzău, Ofițerul de stare civilă) pentru întocmirea unei evidențe reale a situații cu privire la actele de identitate a persoanelor de pe raza municipiului</b>
<b>Sursa de finanțare</b>	<b>Bugetul Local Sponsorizări Agenți economici</b>
<b>Instituția care răspunde de realizarea proiectului</b>	<b>Consiliul Local Autoritatea Publică Locală Serviciul de Evidență al Populației</b>
<b>Termen de realizare</b>	<b>2016</b>
<b>Indicatori</b>	<b>100% din populație deține acte de identitate și de stare civilă</b>



### 28. Construirea de locuințe sociale

<b>Domeniu</b>	Dezvoltare socială
<b>Proiectul propus</b>	Construirea de locuințe sociale
<b>Cadrul general</b>	Existența a numeroase familii sărace care nu au suficiente resurse pentru a-și achiziționa/închiria o locuință
<b>Grup țintă</b>	Tineri, populația săracă
<b>Obiective</b>	Facilitarea accesului populației sărace la locuințe
<b>Motivația proiectului</b>	Fondul de locuințe este scăzut la nivelul Municipiului Râmnicu Sărat
<b>Modul de implementare al proiectului</b>	Realizarea a 128 de locuințe sociale
<b>Sursa de finanțare</b>	Consiliul Local Consiliul Județean Fonduri Europene
<b>Instituția care răspunde de realizarea proiectului</b>	Consiliul Local
<b>Termen de realizare</b>	2020
<b>Indicatori</b>	25 noi locuințe sociale

### 29. Centru pentru persoanele defavorizate

<b>Domeniu</b>	Dezvoltare socială
<b>Proiectul propus</b>	Centru pentru persoanele defavorizate
<b>Cadrul general</b>	Nu există un centru de consiliere și ajutorare a persoanelor defavorizate Proiectul are în vedere rezolvarea problemelor reale, legate de izolarea socială, sentimentul de inutilitate și accesul la serviciile de sănătate ale persoanelor vârstnice prin înființarea unui centru pentru bătrâni; Numărul mare de persoane vârstnice care nu își pot asigura singuri condiții decente de trai și care au fost abandonați de familiile aparținătoare
<b>Grup țintă</b>	Populația defavorizată
<b>Obiective</b>	Asigurarea de servicii sociale și asistență socială adecvate nevoilor populației defavorizate



	<p>Asigurarea accesului la servicii medicale corespunzătoare; Prevenirea fenomenului infrațional care pot avea victime persoanele vârstnice; Prevenirea bolilor psihice datorate singurătății; Asigurarea de servicii de îngrijire pentru situații de urgență, de sprijin și de acompaniere, urmărind integrarea activă în viața socială a bătrânilor cu probleme sociale Crearea de noi locuri de muncă</p>
Motivația proiectului	Nevoia de a asigura adăpost, hrană și consiliere temporară pentru persoanele fără adăpost, femei abuzate, minori
Modul de implementare a proiectului	Efectuarea de studii pentru cunoașterea reală a situației din teren; Identificarea locului unde va fi construit centrul; Construirea unui centru pentru persoanele vârstnice; Dotarea materială a centrului la cele mai ridicate standarde; Identificarea, evaluarea și selectarea beneficiarilor; Elaborarea procedurilor de monitorizare și evaluare periodică a evoluției beneficiarilor; Înființarea unei echipe mobile care să coordoneze activitatea comitetelor filantropice, existente pe lângă parohiile din municipiu.
Sursa de finanțare	Buget Local Agenți economici Fonduri Europene
Instituția care răspunde de realizarea proiectului	Consiliul Local
Termen de realizare	2017
Indicatori	Existența unui centru de ajutorare a persoanelor defavorizate funcțional



### 30. Locuințe pentru medici rezidenți

<b>Domeniu</b>	<b>Dezvoltare socială</b>
<b>Proiectul propus</b>	<b>Construirea de locuințe pentru medici rezidenți</b>
<b>Cadrul general</b>	<b>Medicii rezidenți obțin venituri salariale reduse, astfel încât nu își pot asigura o locuință pe raza municipiului; Numărul mare de medici care părăsesc localitate.</b>
<b>Grup țintă</b>	<b>Populația municipiului; Medicii rezidenți.</b>
<b>Obiective</b>	<b>Asigurarea unui sistem sanitar performant; Asigurarea necesarului de medici pentru unitățile medicale de pe raza municipiului; Prevenirea părăsirii localității de către medicii rezidenți; Creșterea atractivității municipiului pentru medicii rezidenți; Prevenirea faptelor de corupție.</b>
<b>Motivația proiectului</b>	<b>Necesitatea asigurării stabilității personalului medical; Sprijinirea medicilor rezidenți.</b>
<b>Modul de implementare al proiectului</b>	<b>Efectuarea de studii pentru cunoașterea reală a situației din unitățile medicale; Evaluarea situației prezente a posturilor vacante; Identificarea de soluții pentru crearea sau construcția de locuințe pentru medicii rezidenți; Atragerea de fonduri private pentru realizarea acestui proiect.</b>
<b>Sursa de finanțare</b>	<b>Buget local; Capital privat; Fonduri europene.</b>
<b>Instituția care răspunde de realizarea proiectului</b>	<b>Consiliul Local</b>
<b>Termen de realizare</b>	<b>2020</b>
<b>Indicatori</b>	<b>Numărul de locuințe create pentru medicii rezidenți; Situația posturilor vacante din unitățile medicale.</b>



### 31. Construirea unui centru de permanență pentru copiii defavorizați

<b>Domeniu</b>	<b>Dezvoltare socială</b>
<b>Proiectul propus</b>	<b>Construirea unui centru de permanență pentru copiii defavorizați</b>
<b>Cadrul general</b>	Pe teritoriul municipiului trăiesc copii defavorizați fapt ce le îngreădește accesul la educație, cultură, sănătate, trai decent, copilărie fericită, etc.
<b>Grup țintă</b>	<b>Familii defavorizate; Minorii (3 – 10 ani) provenind din familiile defavorizate.</b>
<b>Obiective</b>	<b>Asigurarea unor condiții decente de trai; Prevenirea abandonării copiilor; Prevenirea abuzurilor săvârșite asupra minorilor; Prevenirea abandonului școlar; Dezvoltarea psiho – didactică a copiilor; Asigurarea accesului la educație, sănătate, cultură și învățământ; Sprijinirea în a avea o copilărie frumoasă; Prevenirea fenomenului infracțional datorat sărăciei.</b>
<b>Motivația proiectului</b>	<b>Oferirea unei șanse în viitor pentru copiii provenind din familii defavorizate;</b>
<b>Modul de implementare al proiectului</b>	<b>Efectuarea de studii pentru cunoașterea reală a situației din teren; Evaluarea situației prezente a copiilor pentru a cunoaște în ce direcție de acțiune trebuie luate măsuri; Identificarea spațiului unde se poate construi centrul; Construirea clădirii care va deservi centrul de permanență pentru copiii defavorizați; Dotarea materială a centrului de permanență la standarde complete, ca de exemplu:</b> <ul style="list-style-type: none"><li>- dotare ambientală, mobilier, aparatură electronică, jocuri;</li><li>- camere de supraveghere a copiilor în timpul desfășurării diferitelor jocuri;</li><li>- cabinet medical permanent;</li><li>- construirea unei bucătării proprii și utilizarea acesteia;</li><li>- amenajarea unei săli de mese;</li><li>- amenajarea unui săli de spectacole, mini cinematograful;</li><li>- amenajarea unei săli de sport;</li><li>- amenajarea unui grup sanitar;</li><li>- amenajarea unei camere pentru duș și îmbăiere;</li><li>- amenajarea de săli cu jocuri, etc;</li></ul> <b>Crearea de posturi pentru cadrele didactice care să deservească</b>





	acest centru (specializate în muzică, desen, comunicare, educație civică, etc); Specializarea salariaților care își vor desfășura activitatea în centru; Atragerea de capital privat pentru susținerea acestui proiect prin organizarea de mese rotunde, activități artistice, etc;
Sursa de finanțare	Buget local; Capital privat; Fonduri europene.
Instituția care răspunde de realizarea proiectului	Consiliul Local
Termen de realizare	2020
Indicatori	Creșterea nivelului de trai și incluziune socială pentru copii provenind din familii defavorizate; Acțiunile de sprijin efectuate.

### 32. Combaterea fenomenului de abandon școlar

Domeniu	Dezvoltare socială
Proiectul propus	Combaterea fenomenului de abandon școlar
Cadrul general	Absenteismul și abandonul școlar sunt probleme sociale caracterizate prin conduită evazionistă, cronică, care reflectă atitudinea structurată a lipsei de interes, motivație, încredere în educația școlară; Fuga de la ore este o problemă predominant emoțională, o formă de evadare fizică și psihologică din situația percepută ca traumatizantă.
Grup țintă	Elevii care studiază pe raza municipiului; Populația municipiului.
Obiective	Creșterea gradului de educație în rândul minorilor și asigurarea tuturor premiselor pentru ca aceștia să urmeze cursurile unor instituții de învățământ superior; Prevenirea infracțiunilor săvârșite de minori; Lipsa educației școlare poate duce la apariția unor alte aspecte negative pe raza municipiului (infracționalitate, șomaj, etc); Creșterea gradului de educație.
Motivația proiectului	Evitarea situațiilor în care familiile numeroase, dezorganizate, lipsite de resurse, au probleme în a asigura îmbrăcămintea



	adecvată tuturor copiilor și resimt uneori nevoia de forță de muncă; Abandonul școlar înregistrează o creștere la nivel național; Abandonul școlar poate sta la baza creșterii gradului de infraționalitate pe raza municipiului.
Modul de implementare al proiectului	Stabilirea cauzelor care duc la absenteism și abandon școlar; Pregătirea tuturor actorilor implicați în procesul de educație pentru a face față problemei abandonului școlar; Efectuarea de către organele de poliție, susținute de cadrele didactice, în timpul orelor de curs a unor razii în unitățile de alimentație publică de pe raza municipiului pentru depistarea elevilor care lipsesc nemotivat de la cursuri; Creșterea gradului de comunicare dintre cadrele didactice și părinți; Creșterea atractivității școlii – prin activități extracuriculare care au loc în școală, precum: acțiuni de renovare, de curățenie a școlii, competiții artistice și sportive; Realizarea unor raportări lunare de către unitățile de învățământ care să evidențieze gradul de abandon școlar; Prezentarea urmărilor care pot apărea în cazul săvârșirii de infracțiuni de către minori.
Sursa de finanțare	Buget Local; Fonduri europene.
Instituția care răspunde de realizarea proiectului	Consiliul Local
Termen de realizare	2015
Indicatori	Evoluția în timp a ratei abandonului școlar.

### 34. Reabilitarea secției TBC a Spitalului Municipal din strada Păcii, nr. 11

Domeniu	Sănătate
Proiectul propus	Reabilitarea secției TBC a Spitalului Municipal din str. Păcii, nr. 11
Cadrul general	Secția TBC a Spitalului Municipal este depășită din punct de vedere al aparatului medical și nu poate asigura desfășurarea serviciilor medicale cu respectarea tuturor necesităților de igienă, dotare, climatizare, etc.
Grup țintă	Populația municipiului; Cadrele medicale.



<b>Obiective</b>	<b>Reabilitarea clădirii unde funcționează secția TBC; Asigurarea de servicii medicale la standarde europene; Reducerea timpului de reacție în situații de urgențe medicale; Prevenirea răspândirii infecțiilor și bolilor; Creșterea capacității de tratament.</b>
<b>Motivația proiectului</b>	<b>Necesitatea unui sistem medical care să corespundă cerințelor Uniunii Europene; Garantarea dreptului cetățenilor de a beneficia de servicii medicale la cele mai înalte standarde.</b>
<b>Modul de implementare al proiectului</b>	<b>Reabilitarea clădirii unde funcționează secția TBC:</b> <ul style="list-style-type: none"><li>- lucrări de consolidare;</li><li>- lucrări de termoizolare;</li><li>- lucrări de schimbare a tâmplăriei și mobilierului;</li><li>- lucrări de schimbare a instalației de climatizare cu o instalație automatizată;</li><li>- refacerea grupurilor sanitare;</li><li>- instalarea unui sistem de alarmă și de monitorizare video, etc.</li></ul> <b>Dotarea secției de boli infecțioase cu aparatură medicală de ultimă generație; Asigurarea permanentă a serviciilor de urgențe medicale; Asigurarea în permanență a apei potabile.</b>
<b>Sursa de finanțare</b>	<b>Buget Local; Fonduri europene.</b>
<b>Instituția care răspunde de realizarea proiectului</b>	<b>Consiliul Local</b>
<b>Termen de realizare</b>	<b>2020</b>
<b>Indicatori</b>	<b>Aspectul și dotarea secției de boli infecțioase a Spitalului Municipal; Calitatea serviciilor oferite de secția boli infecțioase a Spitalului Municipal.</b>

### 35. Reabilitarea și dotarea Spitalului Municipal și a secției boli infecțioase

<b>Domeniu</b>	<b>Sănătate</b>
<b>Proiectul propus</b>	<b>Reabilitarea și dotarea Spitalului Municipal și a secției de boli infecțioase</b>



<b>Cadrul general</b>	Spitalul Municipal și secția de boli infecțioase sunt depășite din punct de vedere al aparaturii medicale și nu pot asigura desfășurarea serviciilor medicale cu respectarea tuturor necesităților de igienă, dotare, climatizare, etc.
<b>Grup țintă</b>	Populația municipiului; Cadrele medicale.
<b>Obiective</b>	Reabilitarea clădirii unde funcționează Spitalul Municipal; Asigurarea de servicii medicale la standarde europene; Reducerea timpului de reacție în situații de urgențe medicale; Prevenirea răspândirii infecțiilor și bolilor; Creșterea capacității de tratament.
<b>Motivația proiectului</b>	Necesitatea unui sistem medical care să corespundă cerințelor Uniunii Europene; Garantarea dreptului cetățenilor de a beneficia de servicii medicale la cele mai înalte standarde.
<b>Modul de implementare al proiectului</b>	Reabilitarea clădirii unde funcționează Spitalul Municipal și secția a secției de boli infecțioase: <ul style="list-style-type: none"><li>- lucrări de consolidare;</li><li>- lucrări de termoizolare;</li><li>- lucrări de schimbare a tâmplăriei și mobilierului;</li><li>- lucrări de schimbare a instalației de climatizare cu o instalație automatizată;</li><li>- refacerea grupurilor sanitare;</li><li>- instalarea unui sistem de alarmă și de monitorizare video, etc.</li></ul> Dotarea Spitalului Municipal și secției de boli infecțioase cu aparatură medicală de ultimă generație; Asigurarea permanentă a serviciilor de urgențe medicale; Asigurarea în permanență a apei potabile.
<b>Sursa de finanțare</b>	Buget Local; Fonduri europene.
<b>Instituția care răspunde de realizarea proiectului</b>	Consiliul Local
<b>Termen de realizare</b>	2020
<b>Indicatori</b>	Aspectul și dotarea Spitalului Municipal și a secției TBC; Calitatea serviciilor medicale oferite de Spitalul Municipal și secția TBC.



### 36. Cabinete medicale în toate școlile și grădinițele

<b>Domeniu</b>	<b>Educație și formare</b>
<b>Proiectul propus</b>	<b>Cabinete medicale în toate școlile și grădinițele</b>
<b>Cadrul general</b>	<b>Unitățile de învățământ sunt locuri unde copiii intră în contact cu foarte multe persoane, de aceea este necesară o supraveghere a lor din punct de vedere medical</b>
<b>Grup țintă</b>	<b>Unitățile de învățământ preșcolar și școlar</b>
<b>Obiective</b>	<b>Fiecare școală și fiecare grădiniță va avea acces la un cabinet medical</b>
<b>Motivația proiectului</b>	<b>Asigurarea unei stări de sănătate copiilor</b>
<b>Modul de implementare al proiectului</b>	<b>Înființarea sau reabilitarea și modernizarea cabinetelor medicale în unitățile de învățământ</b>
<b>Sursa de finanțare</b>	<b>Buget Local Buget de Stat Sponsorizări</b>
<b>Instituția care răspunde de realizarea proiectului</b>	<b>Consiliul Local Consiliul Județean Bugetul de Stat</b>
<b>Termen de realizare</b>	<b>2020</b>
<b>Indicatori</b>	<b>Toate unitățile de învățământ vor avea acces la un cabinet medical funcțional</b>



### 37. Creșterea gradului de conștientizare a cetățenilor cu privire la importanța alimentației, a igienei și a sportului pentru menținerea sănătății

<b>Domeniu</b>	<b>Sănătate</b>
<b>Proiectul propus</b>	Creșterea gradului de conștientizare a cetățenilor cu privire la importanța alimentației, a igienei și a sportului pentru menținerea sănătății
<b>Cadrul general</b>	Alimentația, sportul și igiena omului reprezintă unii dintre stâlpii fundamentali ai construcției sale. Sănătatea și echilibrul fiecăruia, se află în corelație directă dintre hrană, igienă și mișcare. Deprinderea unei alimentații, igiene și condiții fizice adecvate, aduce, împreună cu alte elemente corecte de comportament, o viață sănătoasă
<b>Grup țintă</b>	Populația municipiului
<b>Obiective</b>	Creșterea gradului de sănătate în rândul populației; Promovarea termenului de alimentație corectă și de asigurare a numărului de calorii zilnice necesare organismului; Prevenirea riscului transmiterii de boli sau a răspândirii unei epidemii; Prevenirea bolilor cauzate de obezitate, pasivitate, etc; Menținerea unei stări optime de sănătate; Favorizarea dezvoltării fizice armonioase.
<b>Motivația proiectului</b>	Alimentația constituie un factor foarte important în menținerea sănătății. O mare parte dintre boli își are cauza într-o alimentație nerațională sau în exces. Spre exemplu, obezitatea duce la îmbolnăvirea articulațiilor, a aparatului motor și are influență asupra scheletului; Lipsa igienei și transmiterea microbilor prin intermediul mâinilor murdare sunt principalele cauze ale bolilor digestive și ale infecțiilor respiratorii, dar și ale afecțiunilor cutanate; Efectuarea efortului fizic zilnic previne apariția mai multor boli (obezitate, diabet, boli ale ficatului, inimii, astm și alte probleme respiratorii).
<b>Modul de implementare al proiectului</b>	Realizarea de acțiuni (întâlniri, lecții deschise, etc) pentru promovarea termenilor de igienă și alimentație corectă cu specialiști în alimentație (nutriționiști), medici, etc; Efectuarea unor studii în teren pentru stabilirea situației concrete de respectare a unei igiene și alimentații corespunzătoare; Realizarea de controale în cadrul unităților de învățământ, alimentație public, etc de pe raza municipiului pentru verificarea modului de respectare a normelor de igienă; Distribuirea de materiale despre rolul unei igiene și alimentații corespunzătoare.
<b>Sursa de finanțare</b>	Buget local/Fonduri europene.



<b>Instituția care răspunde de realizarea proiectului</b>	<b>Consiliul Local</b>
<b>Termen de realizare</b>	<b>2016</b>
<b>Indicatori</b>	<b>Nivelul educației fizice, alimentației și igienei în rândul populației municipiului Numărul de îmbolnăviri de pe raza municipiului.</b>

*38. Clarificarea aspectelor de proprietate și domeniialitate asupra teritoriului orașului*

<b>Domeniu</b>	<b>Amenajarea teritoriului</b>
<b>Proiectul propus</b>	<b>Clarificarea aspectelor de proprietate și domeniialitate asupra teritoriului orașului</b>
<b>Cadrul general</b>	<b>Nu există o evidență clară asupra bunurilor domeniiale și asupra stării retrocedărilor pământurilor</b>
<b>Grup țintă</b>	<b>Populația</b>
<b>Obiective</b>	<b>Clarificarea aspectelor de proprietate asupra teritoriului</b>
<b>Motivația proiectului</b>	<b>Problemele de fond funciar</b>
<b>Modul de implementare al proiectului</b>	<b>Reparcelare pentru a sprijini obținerea titlurilor de proprietate; Realizarea evidenței bunurilor domeniiale</b>
<b>Sursa de finanțare</b>	<b>Bugetul Local</b>
<b>Instituția care răspunde de realizarea proiectului</b>	<b>Consiliul Local Consiliul Județean Prefectura Buzău Oficiul de Cadastru</b>
<b>Termen de realizare</b>	<b>2018</b>
<b>Indicatori</b>	<b>Obținerea titlurilor de proprietate</b>



### 39. Anveloparea blocurilor

<b>Domeniu</b>	<b>Amenajarea teritoriului</b>
<b>Proiectul propus</b>	<b>Anveloparea blocurilor</b>
<b>Cadrul general</b>	Majoritatea blocurilor de locuințe din Râmnicu Sărat construite după proiecte elaborate în perioada 1950 – 1990, prezintă un nivel scăzut de izolare termică
<b>Grup țintă</b>	Populația
<b>Obiective</b>	Reabilitarea termică a blocurilor de locuințe
<b>Motivația proiectului</b>	Reabilitarea termică presupune și refacerea fațadelor blocurilor. În prezent elementele de construcții ale fațadelor sunt în cele mai multe cazuri deteriorate și cu potențial risc de prăbușire. În urma reabilitării, municipiul Râmnicu Sărat se va înfrumuseța considerabil
<b>Modul de implementare al proiectului</b>	Izolarea termică a pereților exteriori; înlocuirea ferestrelor și a ușilor exterioare existente, cu tâmplărie performantă energetic; termo-hidroizolarea terasei/termoizolarea planșeului peste ultimul nivel în cazul existenței șarpantei; Izolarea termică a planșeului peste subsol, în cazul în care prin proiectarea blocului sunt prevăzute apartamente la parter; Lucrări de refacere a finisajelor anvelopei;
<b>Sursa de finanțare</b>	Buget Local Buget de Stat Fonduri Europene
<b>Instituția care răspunde de realizarea proiectului</b>	Consiliul Local
<b>Termen de realizare</b>	2018
<b>Indicatori</b>	Cel puțin patru blocuri sunt reabilite termic până în 2020

### 40. Extinderea rețelei de drumuri

<b>Domeniu</b>	<b>Amenajarea teritoriului</b>
<b>Proiectul propus</b>	<b>Extinderea rețelei de drumuri</b>
<b>Cadrul general</b>	Expansiunea intravilanului necesită extinderea drumurilor de acces
<b>Grup țintă</b>	Populația Agenții economici Autoritatea Publică Locală





<b>Obiective</b>	<b>Îmbunătățirea infrastructurii de transport</b>
<b>Motivația proiectului</b>	<b>În ultimii ani au apărut cartiere noi în municipiul Râmnicu Sărat care nu beneficiază de o infrastructură de transport pe măsura nevoilor populației</b>
<b>Modul de implementare al proiectului</b>	<b>Realizarea de studii de fezabilitate, proiecte tehnice pentru extinderea rețelelor de drumuri orășenești</b>
<b>Sursa de finanțare</b>	<b>Buget Local Consiliul Județean Fonduri Europene</b>
<b>Instituția care răspunde de realizarea proiectului</b>	<b>Consiliul Local</b>
<b>Termen de realizare</b>	<b>2020</b>
<b>Indicatori</b>	<b>Extinderea rețelei de drumuri cu cel puțin 40 km până în 2020</b>

**41. Modernizarea sistemului rutier prin extinderea sistemelor de monitorizare video, a mijloacelor de semnalizare luminoase și a indicatoarelor stradale, semnalizarea trecerilor de pietoni din apropierea unităților de învățământ**

<b>Domeniu</b>	<b>Amenajarea teritoriului</b>
<b>Proiectul propus</b>	<b>Modernizarea sistemului rutier prin extinderea sistemelor de monitorizare video, a mijloacelor de semnalizare luminoase și a indicatoarelor stradale, semnalizarea trecerilor de pietoni din apropierea unităților de învățământ</b>
<b>Cadrul general</b>	<b>Gradul mic de monitorizare a drumurilor orășenești duce la necesitatea implementării unor noi programe de investiții și continuarea programelor existente în infrastructura de interes public în vederea atingerii în ritm accelerat a condițiilor de locuire conform cerințelor europene în vigoare</b>
<b>Grup țintă</b>	<b>Comunitatea locala Unitatea Administrativ Teritorială Râmnicu Sărat Unități Administrativ Teritoriale învecinate din județul Buzău și din Regiunea de Dezvoltare Sud Est Agenții Economici / potențialii investitori</b>



	<b>Aparținătorii familiilor stabilite in municipiul Râmnicu Sărat Turiști de tranzit, de week-end sau de sezon</b>
<b>Obiective</b>	<b>Îmbunătățirea infrastructurii fizice de bază a Municipiului</b> <b>-Creșterea gradului de civilizație, a confortului și a calității vieții, prin creșterea gradului de securitate individuală și colectivă în cadrul comunității locale, precum și a gradului de siguranță a circulației rutiere și pietonale, prin extinderea sistemului monitorizare video si prin asigurarea mijloacelor de semnalizare corespunzătoare, în zone care nu beneficiau de acest serviciu public important;</b> <b>- Îmbunătățirea mediului antreprenorial și crearea de noi locuri de muncă, la nivel de valoare adăugată a proiectului produsă prin estetizarea spațiului urban și oferirea unui aspect modern al localității;</b> <b>-Creșterea gradului de atractivitate a localității</b>
<b>Motivația proiectului</b>	<b>Modernizarea sistemului rutier prin extinderea sistemelor de monitorizare video, a mijloacelor de semnalizare luminoase și a indicatoarelor stradale, semnalizarea trecerilor de pietoni din apropierea unităților de învățământ din municipiul Râmnicu Sărat va avea efecte benefice asupra dezvoltării economice viitoare a orașului întrucât va crea condiții decente de trai pentru locuitorii și consumatorii economici care vor beneficia de pe urma infrastructurii edilitate modernizate.</b> <b>Soluția tehnică oferită autorității locale prin proiect va asigura funcționalitatea sistemului in condiții de eficiență și de protecția mediului (consum redus de energie electrică; grad redus al emisiilor de poluanți).</b> <b>Realizarea unui sistem de semnalizare luminoasă corespunzător (în special la nivelul trecerilor de pietoni din apropierea zonelor cu concentrare a populației: zona din jurul școlilor, zona bisericilor, a cabinetelor medicale, zona pieței si târgurilor) determină, în primul rând, reducerea numărului de accidente atât pe timp de zi cât și pe timp de noapte.</b> <b>De asemenea, extinderea sistemului de monitorizare video contribuie la reducerea riscului de accidente rutiere, la reducerea numărului de agresioni contra persoanelor, la îmbunătățirea climatului social și cultural prin creșterea încrederii și siguranței activităților, in special pe durata serii.</b> <b>Prin efectele pe care le produce, proiectul contribuie deopotrivă la:</b> <b>- creșterea atractivității economice si, implicit, investiționale ale zonei;</b>



	<ul style="list-style-type: none"><li>- creșterea competitivității localității în perspectiva dezvoltării durabile și a eficienței energetice;</li><li>- creșterea eficienței activităților economice de pe raza municipiului</li><li>- creșterea atractivității turistice locale;</li></ul>
Modul de implementare al proiectului	<ul style="list-style-type: none"><li>- Realizarea documentației tehnice necesare promovării proiectului (expertiza tehnică, studiu de fezabilitate/Documentație de Avizare a Lucrărilor de Intervenție, Proiect Tehnic);</li><li>- Contractarea proiectului;</li><li>- Organizarea/desfășurarea procedurilor de achiziție publică prevăzute prin proiect;</li><li>- Implementarea, monitorizarea, evaluarea și auditul proiectului</li></ul> Instalarea unui sistem video de supraveghere a municipiului
Sursa de finanțare	Buget Local Agenți Economici Parteneriat Public-Privat
Instituția care răspunde de realizarea proiectului	Consiliul Local
Termen de realizare	2016
Indicatori	Achiziționarea a 250 camere de supraveghere care să fie funcționale în sistemul de supraveghere video a municipiului Tipul de echipamente achiziționate prin proiect, pe categorii (camere video achiziționate, echipamente de semnalizare luminoase achiziționate, indicatoare stradale achiziționate, sisteme de semnalizare a trecerilor de pietoni achiziționate)

**42. Completarea sistemului de indicatoare cu denumirile străzilor și a semnelor de circulație**

Domeniu	Amenajarea teritoriului
Proiectul propus	Completarea sistemului de indicatoare cu denumirile străzilor și a semnelor de circulație
Cadrul general	Un sistem de indicatoare adecvat poate duce la o atractivitate sporită a orașului și la un echilibru al traficului rutier
Grup țintă	Populația Turiști Agenți economici



<b>Obiective</b>	<b>Crearea designului arhitectural</b>
<b>Motivația proiectului</b>	<b>Necesitatea de a avea un sistem complet de indicatoare cu numele străzilor și cu semnele de circulație.</b>
<b>Modul de implementare al proiectului</b>	<b>Realizarea de plăcuțe cu numele străzilor, refacerea indicatoarelor existente degradate, introducerea indicatoarelor în zonele cu trafic intens (dacă acestea nu există încă)</b>
<b>Sursa de finanțare</b>	<b>Buget Local</b>
<b>Instituția care răspunde de realizarea proiectului</b>	<b>Consiliul Local Poliția Locală</b>
<b>Termen de realizare</b>	<b>2016</b>
<b>Indicatori</b>	<b>Până în anul 2016 toate străzile sunt marcate și toate străzile semnalizate adecvat</b>

*43. Extinderea rețelei de gaze în cartierele nou construite (Anghel Saligny, Alecu Bagdat, Cartierul Bariera Focșani, parte din cartierul Barasca)*

<b>Domeniu</b>	<b>Amenajarea teritoriului</b>
<b>Proiectul propus</b>	<b>Extinderea rețelei de gaze în cartierele nou construite (Anghel Saligny, Alecu Bagdat, Cartierul Bariera Focșani, Slam Râmnic, parte din cartierul Barasca)</b>
<b>Cadrul general</b>	<b>Extinderea intravilanului și a zonei rezidențiale a depășit viteza de extindere a infrastructurii de utilități. Din acest motiv este nevoie de o planificare a dezvoltării acesteia</b>
<b>Grup țintă</b>	<b>Populația din cartierele nou construite</b>
<b>Obiective</b>	<b>Asigurarea accesului populației la utilități</b>
<b>Motivația proiectului</b>	<b>În special în cartierele noi încălzirea locuințelor se face prin centrală proprii, neexistând un nivel centralizat de termoficare. De aceea este necesară introducerea de conducte de gaze naturale în aceste zone</b>
<b>Modul de implementare al proiectului</b>	<b>Sondaj în rândul populației din cartierele noi pentru a depista interesul acesteia de a avea acces la gaze naturale Realizarea de studii de fezabilitate Atragerea de resurse financiare pentru extinderea rețelei</b>
<b>Sursa de finanțare</b>	<b>Buget Local Buget Județean</b>



	<b>Fonduri Europene</b>
<b>Instituția care răspunde de realizarea proiectului</b>	<b>Consiliul Local</b>
<b>Termen de realizare</b>	<b>2020</b>
<b>Indicatori</b>	<b>Extinderea rețelei de gaze naturale în cartierele noi</b>

#### 44. Extinderea rețelei de energie electrică în cartierele noi și în conformitate cu dezvoltarea intravilanului

<b>Domeniu</b>	<b>Amenajarea teritoriului</b>
<b>Proiectul propus</b>	<b>Extinderea rețelei de energie electrică în cartierele noi și în conformitate cu dezvoltarea intravilanului</b>
<b>Cadrul general</b>	<b>Extinderea intravilanului și a zonei rezidențiale a depășit viteza de extindere a infrastructurii de utilități. Din acest motiv este nevoie de o planificare a dezvoltării acesteia</b>
<b>Grup țintă</b>	<b>Populația din cartierele nou construite</b>
<b>Obiective</b>	<b>Asigurarea accesului populației la utilități</b>
<b>Motivația proiectului</b>	<b>În cartierul nou dezvoltat bariera Focșani nu există un sistem de energie electrică capabil să acopere nevoile populației</b>
<b>Modul de implementare al proiectului</b>	<b>Realizarea de studii de fezabilitate Atragerea de resurse financiare pentru extinderea rețelei de energie electrică și a celei de iluminat stradal în cartierul bariera Focșani</b>
<b>Sursa de finanțare</b>	<b>Buget Local Buget Județean Fonduri Europene</b>
<b>Instituția care răspunde de realizarea proiectului</b>	<b>Consiliul Local</b>
<b>Termen de realizare</b>	<b>2026</b>
<b>Indicatori</b>	<b>Existența rețelei de energie electrică în cartierul bariera Focșani</b>



#### 45. Construirea tramei stradale în cartierele Anghel Saligny, Alecu Bagdat, Slam Râmnic, Barasca, Bariera Focșani, Zidari

<b>Domeniu</b>	<b>Infrastructură de transport și de utilități</b>
<b>Proiectul propus</b>	Construirea tramei stradale în cartierele Anghel Saligny, Alecu Bagdat, Slam Râmnic, Barasca, Bariera Focșani, Zidari
<b>Cadrul general</b>	În cartierele Anghel Saligny, Alecu Bagdat, Slam Râmnic, Barasca, Bariera Focșani, Zidari există drumuri deschise circulației publice cu un trafic în continuă creștere care necesită a fi reabilitate; Creșterea gradului de siguranță rutieră este unul din obiectivele Primăriei municipiului.
<b>Grup țintă</b>	Populația; Agenții economici; Participanții la trafic.
<b>Obiective</b>	Facilitarea și fluidizarea traficului rutier pe raza municipiului; Micșorarea timpilor de deplasare pe raza municipiului; Prevenirea blocării drumurilor datorită unor fenomene meteo extreme (inundații, ninsori abundente, etc); Păstrarea curățeniei pe raza municipiului și estetizarea spațiului; Creșterea nivelului de siguranță rutieră; Facilitarea accesului la servicii de orice natură; Sprijinirea transportatorilor; Dezvoltarea transportului în comun.
<b>Motivația proiectului</b>	O infrastructură rutieră dezvoltată favorizează progresul economic și social al localității.
<b>Modul de implementare al proiectului</b>	Reabilitarea drumurilor municipale din cartierele menționate mai sus și asfaltarea acestora; Construirea canalelor pentru scurgerea și colectarea apelor; Construirea de podețe acolo unde este necesar; Amenajarea trotuarelor.
<b>Sursa de finanțare</b>	Buget Local; Fonduri europene.
<b>Instituția care răspunde de realizarea proiectului</b>	Consiliul Local
<b>Termen de realizare</b>	2020
<b>Indicatori</b>	Îmbunătățirea traficului rutier și a siguranței acestuia; Mărirea numărului de kilometri de drumuri asfaltate; Calitatea traficului rutier; Numărul de kilometri de drumuri cu covor asfaltic.



**46. Reabilitare sedii deconcentrate (sediul Serviciului Public de Asistență Socială, sediul Administrației Domeniului Public, sediul Instituției de Interes Public “Piețe, Târguri și Oboare”, sediul Poliției Locale, sediul Acvaterm)**

<b>Domeniu</b>	<b>Amenajarea teritoriului</b>
<b>Proiectul propus</b>	Reabilitare sedii deconcentrate(sediul Serviciului Public de Asistență Socială, sediul Administrației Domeniului Public, sediul Instituției de Interes Public “Piețe, Târguri și Oboare”, sediul Poliției Locale, sediul Acvaterm)
<b>Cadrul general</b>	Sediile deconcentratelor prezintă o structură de rezistență învechită.
<b>Grup țintă</b>	Populația
<b>Obiective</b>	Crearea unui cadru favorabil desfășurării activității instituției
<b>Motivația proiectului</b>	Este necesară reabilitarea clădirilor deconcentrate pentru a asigura o rezistență optimă pe termen lung a clădirilor, pentru prevenirea degradării și pentru protejarea angajaților și a locuitorilor municipiului Râmnicu Sărat.
<b>Modul de implementare al proiectului</b>	Realizarea de studii de fezabilitate Realizare de Proiect Tehnic Atragerea de Resurse Financiare
<b>Sursa de finanțare</b>	Buget Local Buget Județean Fonduri Europene
<b>Instituția care răspunde de realizarea proiectului</b>	Consiliul Local
<b>Termen de realizare</b>	2020
<b>Indicatori</b>	Cel puțin două sedii deconcentrate vor fi reabilitate până în 2018, alte două până în 2020

**47. Identificarea gradului de necesitate a construirii unei variante rutiere ocolitoare și construirea acesteia în cazul în care este necesară**

<b>Domeniu</b>	<b>Amenajarea teritoriului</b>
<b>Proiectul propus</b>	Efectuarea unui studiu pentru identificarea gradului de necesitate a construirii unei variante rutiere ocolitoare a municipiului Râmnicu Sărat



<b>Cadrul general</b>	Traficul rutier aglomerat fundamentat de creșterea numărului de autovehicule ce tranzitează municipiul Râmnicu Sărat cauzează creșterea duratei de timp necesară traversării orașului.
<b>Grup țintă</b>	Populația Persoane aflate în tranzit
<b>Obiective</b>	Fluidizarea traficului
<b>Motivația proiectului</b>	Este necesară reducerea polării fonice și chimice în municipiul Râmnicu Sărat. Se are în vedere și faptul că municipiul Râmnicu Sărat este tranzitat de DN2 E85 care face legătura între Zona de Sud a țării și Regiunea Moldovei
<b>Modul de implementare al proiectului</b>	Realizarea unui studiu privind necesitatea de construcție a unei șosele de centură Identificarea posibilelor rute ocolitoare ale Municipiului Atragerea de resurse financiare
<b>Sursa de finanțare</b>	Buget Local Buget Județean Fonduri Europene
<b>Instituția care răspunde de realizarea proiectului</b>	Consiliul Local
<b>Termen de realizare</b>	2020
<b>Indicatori</b>	Studiu pentru identificarea necesității construirii unei șosele de centură

#### 48. Modernizarea tramei stradale în urma reabilitării infrastructurii de apă, apă uzată și construcția tramei stradale neasfaltate din municipiu

<b>Domeniu</b>	Infrastructură de transport și de utilități
<b>Proiectul propus</b>	Modernizarea tramei stradale în urma reabilitării infrastructurii de apă, apă uzată și construcția tramei stradale neasfaltate din municipiu
<b>Cadrul general</b>	Pe raza municipiului au fost efectuate lucrări la rețeaua de apă care au deteriorat partea carosabilă; Creșterea gradului de siguranță rutieră este unul din obiectivele Primăriei municipiului.
<b>Grup țintă</b>	Populația; Agenții economici; Participanții la trafic.





<b>Obiective</b>	Facilitarea și fluidizarea traficului rutier pe raza municipiului; Micșorarea timpilor de deplasare pe raza municipiului; Prevenirea blocării drumurilor datorită unor fenomene meteo extreme (inundații, ninsori abundente, etc); Păstrarea curățeniei pe raza municipiului și estetizarea spațiului; Creșterea nivelului de siguranță rutieră; Facilitarea accesului la servicii de orice natură; Sprijinirea transportatorilor; Dezvoltarea transportului în comun; Estetizarea spațiului public.
<b>Motivația proiectului</b>	O infrastructură rutieră dezvoltată favorizează progresul economic și social al localității.
<b>Modul de implementare al proiectului</b>	Reabilitarea drumurilor municipale din cartierele menționate mai sus și asfaltarea acestora; Construirea canalelor pentru scurgerea și colectarea apelor; Construirea de podețe acolo unde este necesar; Amenajarea trotuarelor.
<b>Sursa de finanțare</b>	Buget Local; Fonduri europene.
<b>Instituția care răspunde de realizarea proiectului</b>	Consiliul Local
<b>Termen de realizare</b>	2020
<b>Indicatori</b>	Îmbunătățirea traficului rutier și a siguranței acestuia; Mărirea numărului de kilometri de drumuri asfaltate; Calitatea traficului rutier; Numărul de kilometri de drumuri cu covor asfaltic.

#### 49. Modernizarea cartierelor Costieni și Extindere Costieni

<b>Domeniu</b>	Infrastructură de transport și de utilități
<b>Proiectul propus</b>	Modernizarea cartierelor Costieni și Extindere Costieni
<b>Cadrul general</b>	Asigurarea unui spațiu estetic, cu toate dotările sociale, pe întreaga suprafață a municipiului.
<b>Grup țintă</b>	Populația municipiului
<b>Obiective</b>	Facilitarea și fluidizarea traficului rutier pe raza municipiului;



	<b>Facilitarea serviciilor de urgență; Micșorarea timpilor de deplasare pe raza municipiului; Păstrarea curățeniei pe raza municipiului și estetizarea spațiului; Facilitarea accesului la servicii de orice natură; Sprijinirea transportatorilor; Dezvoltarea transportului în comun; Estetizarea spațiului public; Mărirea numărului de servicii oferite populației.</b>
<b>Motivația proiectului</b>	<b>Crearea unui municipiu care să ofere pe întreaga suprafață a acestuia condiții de viață profesională și socială la standarde ridicate.</b>
<b>Modul de implementare al proiectului</b>	<b>Reabilitarea drumurilor municipale Construirea canalelor pentru scurgerea și colectarea apelor;; Amenajarea trotuarelor; Montarea unui sistem de supraveghere video; Modernizarea sistemului de indicatoare rutiere, precum și a celui de semnalizare și dirijare a traficului; Construirea de piețe și spații comerciale; Construirea de parcuri și spații de petrecere a timpului liber.</b>
<b>Sursa de finanțare</b>	<b>Buget Local; Fonduri europene.</b>
<b>Instituția care răspunde de realizarea proiectului</b>	<b>Consiliul Local</b>
<b>Termen de realizare</b>	<b>2020</b>
<b>Indicatori</b>	<b>Nivelul de trai pe raza cartierului Costieni.</b>

### **50. Reabilitarea trotuarelor, locurilor de parcare și a spațiilor verzi de pe străzile Al. I. Cuza, M. Basarab, I. Mihalache, Păcii**

<b>Domeniu</b>	<b>Infrastructură de transport și de utilități</b>
<b>Proiectul propus</b>	<b>Reabilitarea trotuarelor, locurilor de parcare și a spațiilor verzi de pe străzile Al. I. Cuza, M. Basarab, I. Mihalache, Păcii</b>
<b>Cadrul general</b>	<b>Pentru prevenirea accidentelor de circulație în care sunt implicați pietonii trebuie în primul rând asigurată o infrastructură corespunzătoare care să le permită acestora deplasarea în condiții de siguranță; Numărul mare de autoturisme face ca locurile de parcare să fie insuficiente, iar parcare neregulamentară poate afecta traficului</b>



	<b>rutier;</b> <b>Necesitatea estetizării spațiului public prin amenajarea de spații verzi.</b>
<b>Grup țintă</b>	<b>Populația municipiului (pietoni);</b> <b>Participanții la trafic.</b>
<b>Obiective</b>	<b>Prevenirea accidentelor de circulație în care sunt implicați pietoni;</b> <b>Facilitarea accesului elevilor spre și dinspre unitățile de învățământ;</b> <b>Fluidizarea traficului prin eliminarea numărului de pietoni care se deplasează pe partea carosabilă;</b> <b>Crearea de spații de parcare suficiente;</b> <b>Estetizarea spațiului municipal;</b> <b>Prevenirea poluării.</b>
<b>Motivația proiectului</b>	<b>Deplasarea localnicilor pe raza municipiului, pe distanțe scurte, se face și pe jos fapt ce necesită amenajarea de trotuare pentru asigurarea condițiilor de siguranță;</b> <b>Asigurarea spațiilor verzi care să ajute la îmbunătățirea calității aerului.</b>
<b>Modul de implementare al proiectului</b>	<b>Construirea și amenajarea trotuarelor;</b> <b>Realizarea de marcaje rutiere de atenționare;</b> <b>Montarea de borduri și parapeți de protecție;</b> <b>Realizarea unui spațiu verde între trotuar și partea carosabilă (pentru estetizarea spațiului);</b> <b>Construirea, amenajarea și marcarea locurilor de parcare;</b> <b>Construirea și amenajarea de spații verzi.</b>
<b>Sursa de finanțare</b>	<b>Buget local;</b> <b>Fonduri europene.</b>
<b>Instituția care răspunde de realizarea proiectului</b>	<b>Consiliul Local</b>
<b>Termen de realizare</b>	<b>2020</b>
<b>Indicatori</b>	<b>Numărul de kilometri de trotuare amenajate;</b> <b>Numărul accidentelor rutiere în care sunt implicați pietoni;</b> <b>Numărul locurilor de parcare;</b> <b>Suprafața spațiilor verzi.</b>



## 51. Identificarea de soluții pentru colectarea apelor pluviale și a gurilor de scurgere în cartiere

<b>Domeniu</b>	<b>Infrastructură de transport și de utilități</b>
<b>Proiectul propus</b>	<b>Identificarea de soluții pentru colectarea apelor pluviale și a gurilor de scurgere în cartiere</b>
<b>Cadrul general</b>	<b>Inundațiile pot produce pagube însemnate de aceea, având în vedere că ploile nu pot fi prevenite, se dorește prevenirea/reducerea pagubelor care se pot produce în urma unor astfel de fenomene meteo; Refolosirea apei provenite de la fenomenele meteo pentru irigații.</b>
<b>Grup țintă</b>	<b>Populația municipiului; Agricultorii; Participanții la trafic.</b>
<b>Obiective</b>	<b>Protejarea gospodăriilor de inundații; Estetizarea spațiului public (eliminarea depunerilor de apă care se pot forma în urma ploilor); Facilitarea accesului locuitorilor în curțile (imobilele) proprii pe timpul ploilor; Șanțurile de colectare a apei construite de-a lungul drumurilor pot preveni pe timpul iernii depunerea de zăpadă pe partea carosabilă; Fluidizarea traficului rutier prin eliminarea depunerilor de apă pe partea carosabilă; Colectarea apelor provenind de la ploi, topirea zăpezilor și refolosirea acesteia pentru irigații; Estetizarea spațiului public.</b>
<b>Motivația proiectului</b>	<b>Apa în cantități foarte mari poate provoca pagube materiale și umane însemnate, de aceea este necesară prevenirea evenimentelor negative cauzate de cantitățile însemnate de apă (poate fi mai ieftin să previi decât să repari daunele produse)</b>
<b>Modul de implementare al proiectului</b>	<b>Efectuarea de studii pentru eficientizarea colectării și refolosirii apei pluviale; Construirea de șanțuri pentru colectarea apelor de-a lungul întregii rețele de drumuri; Construirea de rigole care colecteze apele naturale rezultate în urma precipitațiilor, precum și să permită accesul în curțile imobilelor de pe raza localității; Realizarea unui sistem de irigații care să folosească apa colectată în urma precipitațiilor; Atragerea de capital privat pentru realizarea acestui proiect (în special</b>



	de la agricultori).
Sursa de finanțare	Buget Local; Capital privat; Fonduri europene.
Instituția care răspunde de realizarea proiectului	Consiliul Local
Termen de realizare	2020
Indicatori	Suprafața de canale construite; Aspectul localității în timpul și după căderea precipitațiilor; Evitarea inundațiilor și a pagubelor materiale ce pot apărea în urma lor; Cantitatea de apă folosită pentru irigații.

## 52. Perdele de protecție atmosferice și fonice de-a lungul arterelor rutiere și feroviare

Domeniu	Amenajarea teritoriului
Proiectul propus	Perdele de protecție atmosferice și fonice de-a lungul arterelor rutiere și feroviare
Cadrul general	Implementarea unor noi programe de investiții și continuarea programelor existente în infrastructura de interes public în vederea atingerii în ritm accelerat a condițiilor de locuire conform cerințelor europene în vigoare și conform PUG.
Grup țintă	Comunitatea locală Unitatea Administrativ Teritorială Râmnicu Sărat Unități Administrativ Teritoriale învecinate din județul Buzău și din Regiunea de Dezvoltare Sud-Est Agenții Economici / potențialii investitori Aparținătorii familiilor stabilite în municipiul Râmnicu Sărat Turiști de tranzit, de weekend sau de sezon
Obiective	Identificarea soluțiilor pentru diminuarea poluării fonice asupra locuitorilor municipiului Râmnicu Sărat
Motivația	Zgomotul din aglomerările urbane devine o problemă din ce în ce mai gravă în societatea de astăzi. Poluarea fonică ne afectează la fel de mult ca și poluarea aerului sau apei. În



proiectului	primul rând, zgomotul este enervant. În al doilea rând, interferează comunicarea, reduce productivitatea muncii și obosește până la deteriorarea stării de sănătate
Activitățile proiectului	- Realizarea documentației tehnice necesare promovării proiectului (expertiza tehnică, studiu de fezabilitate/Documentație de Avizare a Lucrărilor de Intervenție, Proiect Tehnic); - Contractarea proiectului; - Organizarea/desfășurarea procedurilor de achiziție publică prevăzute prin proiect; - Implementarea, monitorizarea, evaluarea și auditul proiectului
Rezultatele proiectului	Prin proiect se vor asigura studiile de specialitate (hărți de zgomot) ce indică zonele cu cea mai mare expunere la zgomote puternice. Deoarece arterele rutiere principale de pe raza municipiului sunt foarte circulante, este necesară introducerea perdelelor fonoabsorbante în dreptul acestora.
Indicatori	-suprafața perdelelor fonoabsorbante existente pe raza municipiului Râmnicu Sărat
Surse de finanțare	Buget local Buget de stat /Fondul de mediu Fonduri europene / structurale Parteneriate
Termen de realizare	2015-2016

### ***53. Consolidarea malurilor râului Râmnicu Sărat pentru prevenirea surpărilor de teren și a inundațiilor***

Domeniu	Amenajarea teritoriului
Proiectul propus	Consolidarea malurilor râurilor pentru prevenirea surpărilor de teren și a inundațiilor
Cadrul general	Implementarea unor noi programe de investiții și continuarea programelor existente în infrastructura de interes public în vederea atingerii în ritm accelerat a condițiilor de locuire conform cerințelor europene în vigoare și conform PUG. Planul Urbanistic General are caracter de reglementare și răspunde programului de urbanism și amenajarea teritoriului și de dezvoltare a localităților ce compun unitatea administrativ-teritorială de bază, respectiv județul Buzău



<b>Grup țintă</b>	Comunitatea locală Unitatea Administrativ Teritorială Râmnicu Sărat Unități Administrativ Teritoriale învecinate din județul Buzău și din Regiunea de Dezvoltare Sud-Est Agenții Economici / potențialii investitori Aparținătorii familiilor stabilite în municipiul Râmnicu Sărat Turiști de tranzit, de weekend sau de sezon
<b>Obiective</b>	- Îmbunătățirea sistemelor de management al inundațiilor în municipiul Râmnicu Sărat - Definierea zonelor de creștere și dezvoltare economică în afara zonelor existente cu risc la inundații; - Protecția vieții, a bunurilor și a mediului împotriva fenomenului de inundații pentru locuitorii municipiului
<b>Motivația proiectului</b>	<p>Afluenții direcți ai râului sunt scurți, agresivi, capricioși și dinamici numai în perioadele de ploi prelungite și mai ales ale acelorora cu caracter torențial. În aceste situații ei deversează în râul Râmnicu Sărat o mare cantitate de apă și un debit solid, impresionant, ce este depus în patul albiei majore. Situația de pericol este declanșată în momentul în care pericolul devine iminent și este necesară luarea unor măsuri excepționale pentru limitarea efectelor inundațiilor (evacuarea populației, a animalelor, a unor bunuri materiale, măsuri deosebite în exploatarea construcțiilor hidrotehnice cu rol de apărare împotriva inundațiilor, restricții de circulație pe unele drumuri și poduri).</p> <p>De aceea sunt necesare lucrări specifice de amenajare a unor diguri de protecție, care vor împiedica eroziunea malurilor. Activitățile de management a inundațiilor constituie o problemă de politică, de planuri și programe pe termen scurt, mediu și lung, având ca scop protecția vieții, a bunurilor și a mediului împotriva fenomenului de inundații, acestea având la bază legislația în vigoare aliniată la legislația europeană.</p> <p>Prin proiect se vor realiza activități de elaborare a studiilor de fundamentare a lucrărilor hidrotehnice de protecție a malurilor râurilor, prin întocmirea studiului de gospodărire a apelor, studiilor meteo și hidrologice, studiilor geologice și geotehnice, studiului de impact asupra mediului, studiului de fezabilitate. De asemenea, se urmărește sensibilizarea populației privind avertizările și reacția față de situațiile de urgență.</p> <p>Vor fi prevăzute explicit inclusiv soluții ecologice de consolidare, cum ar fi împădurirea malurilor sau drenările subterane.</p>



	Proiectul vizează și latura investițională, respectiv aceea de realizare a lucrărilor identificate ca și soluții tehnice în documentația elaborată.
Activitățile proiectului	<ul style="list-style-type: none"><li>- Realizarea documentației tehnice necesare promovării proiectului (expertiza tehnică, studiu de fezabilitate/Documentație de Avizare a Lucrărilor de Intervenție, Proiect Tehnic);</li><li>- Contractarea proiectului;</li><li>- Organizarea/desfășurarea procedurilor de achiziție publică prevăzute prin proiect;</li><li>- Implementarea, monitorizarea, evaluarea și auditul proiectului</li></ul>
Rezultatele proiectului	Prin proiect se vor asigura studiile de specialitate (studiul de gospodărire a apelor, studiilor meteo și hidrologice, studiilor geologice și geotehnice, studiului de impact asupra mediului, studiului de fezabilitate) ce oferă soluții de îmbunătățire a sistemelor de management al inundațiilor. De asemenea, se vor asigura lucrările de consolidări de mal de-a lungul râului Râmnicu Sărat în conformitate cu soluțiile tehnice identificate.
Indicatori	- numărul de kilometri pentru care s-au realizat lucrări de consolidări de mal prin proiect
Surse de finanțare	Buget local Buget de stat /Fondul de mediu Fonduri europene / structurale Parteneriate
Termen de realizare	2015-2016

#### 54. Adaptarea structurii organizatorice

Domeniu	Administrație publică
Proiectul propus	Adaptarea structurii organizatorice
Cadrul general	Organigrama, ROF-ul, fișele de post sunt instrumente manageriale ce sprijină atingerea obiectivelor propuse și necesită revizuire permanentă
Grup țintă	Primăria Municipiului Râmnicu Sărat
Obiective	Îmbunătățirea capacității administrative Cunoașterea domeniilor de activitate în care managementul organizațional funcționează/și nu funcționează în parametri normali;





	<b>Eliminarea unor eventuale cheltuieli salariale nejustificate și reorientarea acestor fonduri către alte structuri; Eficientizarea costurilor; Efectuarea de studii pentru cunoașterea reală a punctelor slabe din activitatea primăriei; Efectuarea de studii pentru determinarea exactă a cerințelor actuale</b>
<b>Motivația proiectului</b>	<b>Nevoie de a avea o structură eficientă a resurselor umane în cadrul Primăriei</b>
<b>Modul de implementare al proiectului</b>	<b>Adaptarea anuală a organigramei, a regulamentului de organizare și funcționare și adaptarea fișelor de post la nevoile instituției și la schimbările legislative</b>
<b>Sursa de finanțare</b>	<b>Bugetul Local Programul Operațional PODCA</b>
<b>Instituția care răspunde de realizarea proiectului</b>	<b>Primăria</b>
<b>Termen de realizare</b>	<b>Anual</b>
<b>Indicatori</b>	<b>Organigramă, Fișe de post, ROF actualizate anual</b>

### **55. Programe de formare profesională a funcționarilor publici din Primărie**

<b>Domeniu</b>	<b>Administrație publică</b>
<b>Proiectul propus</b>	<b>Programe de formare profesională a funcționarilor publici din Primărie</b>
<b>Cadrul general</b>	<b>În ultimii ani doar 10% dintre angajații din Primăria Râmnicu Sărat au urmat cursuri de formare profesională Pregătirea profesională trebuie să fie continuă și adaptată la cerințele actuale, astfel încât angajații primăriei să își îndeplinească cu profesionalism sarcinile ce le revin conform fișei postului; Schimburile de experiență pot duce la o mai bună conlucrare între primăriile județului.</b>
<b>Grup țintă</b>	<b>Funcționarii publici</b>
<b>Obiective</b>	<b>Îmbunătățirea capacității administrative la nivelul Primăriei Susținerea unor cursuri teoretice și practice la care să participe angajații ai primăriilor de pe raza județului, cât și din spațiul extern</b>



	<p>Buzăului sau chiar României; Sustținerea de ore de pregătire legislativă; Pregătirea continuă a angajaților primăriei; Creșterea gradului de profesionalism și a încrederii populației în instituția primăriei.</p>
<b>Motivația proiectului</b>	<p>Nevoia de a crește nivelul de pregătire profesională într-o societate ce se dezvoltă permanent din punct de vedere informațional și tehnologic Îmbunătățirea relațiilor umane și profesionale din instituțiile primăriilor de pe raza județului; Aflarea unor bune practici ale primăriilor cu care se efectuează schimburile de experiență; Implementarea pe plan local a unor decizii luate de alte primării, decizii care au avut succes în respective localitate (după efectuarea unui studiu de caz/sondaj la nivelul populației municipiului Râmnicu Sărat); Evitarea erorilor profesionale săvârșite de angajații primăriei locale și care anterior au fost săvârșite de angajații altor primării.</p>
<b>Modul de implementare al proiectului</b>	<p>Realizarea unui studiu cu privire la nevoile de formare profesională la nivelul instituției Sprijin financiar oferit funcționarilor publici pentru participarea la cursuri de formare profesională</p>
<b>Sursa de finanțare</b>	<p>Bugetul Local Programul Operațional PODCA</p>
<b>Instituția care răspunde de realizarea proiectului</b>	<p>Consiliul Local</p>
<b>Termen de realizare</b>	<p>2020</p>
<b>Indicatori</b>	<p>50% dintre funcționarii publici din Primărie au urmat cel puțin un curs de formare profesională</p>



### 56. Schimb de experiență și vizite de studii

<b>Domeniu</b>	<b>Administrație publică</b>
<b>Proiectul propus</b>	<b>Creșterea nivelului de pregătire prin schimb de experiență și vizite de studii</b>
<b>Cadrul general</b>	<b>Necesitatea armonizării administrației publice locale cu modul de organizare a unităților similare de la nivel național și internațional Pregătirea profesională trebuie să fie continuă și adaptată la cerințele actuale, astfel încât angajații primăriei să își îndeplinească cu profesionalism sarcinile ce le revin conform fișei postului</b>
<b>Grup țintă</b>	<b>Funcționari Publici Aleși Locali</b>
<b>Obiective</b>	<b>Îmbunătățirea capacității administrative Susținerea unor cursuri teoretice și practice necesare desfășurării procesului de pregătire profesională continuă în rândul funcționarilor publici care lucrează în cadrul Primăriei Râmnicu Sărat Organizarea de schimburi de experiență cu angajați ai comunelor limitrofe la nivel județean, național sau internațional; Cunoașterea modului de lucru al altor primării.</b>
<b>Motivația proiectului</b>	<b>Nevoia de a crește nivelul de pregătire profesională prin vizite de studii și schimb de experiență Accesul comunității la servicii ridicate calitativ oferite de angajații primăriei; Creșterea încrederii populației în instituția primăriei; Asigurarea tuturor premiselor pentru persoanele care solicită ajutorul primăriei să îl primească cu promptitudine și la cele mai ridicate standarde profesionale; Evitarea erorilor profesionale săvârșite de angajații primăriei prin studiul greșelilor făcute de alte instituții.</b>
<b>Modul de implementare al proiectului</b>	<b>Înfrățirea cu o localitate similară Vizite de studii la instituții similare la nivel național sau internațional Realizarea de schimburi de experiență profesionale cu angajații altor primării; Efectuarea de studii pentru a se vedea modul de soluționare al unor petiții de către alte primării.</b>
<b>Sursa de finanțare</b>	<b>Buget Local Buget Județean Fonduri Europene</b>



Instituția care răspunde de realizarea proiectului	Consiliul Local
Termen de realizare	2020
Indicatori	Înfrățirea cu o localitate similar Elaborarea unui ghid de bune practice pe baza experienței cumulate 1 abonament la o publicație de specialitate

### 57. Instrumente moderne de lucru

Domeniu	Administrație publică
Proiectul propus	Instrumente moderne de lucru
Cadrul general	Utilizarea unor instrumente moderne de lucru precum CA <sup>13</sup> F sau manualul de procedură facilitează activitatea în cadrul autorității publice
Grup țintă	Funcționari Publici Aleși Locali
Obiective	Îmbunătățirea capacității administrative
Motivația proiectului	Inexistența unor proceduri de lucru moderne
Modul de implementare al proiectului	Elaborarea unui circuit de transfer al documentelor Realizarea de proceduri de lucru Elaborare CAF
Sursa de finanțare	Bugetul Local
Instituția care răspunde de realizarea proiectului	Consiliul Local
Termen de realizare	2014
Indicatori	10 proceduri de lucru finalizate Realizare CAF

<sup>13</sup>Baza de date a utilizatorilor Cadrului comun de autoevaluare a modului de funcționare a instituțiilor publice



**58. Creșterea nivelului de consultare a cetățenilor și mediului de afaceri din oraș**

<b>Domeniu</b>	<b>Administrație publică</b>
<b>Proiectul propus</b>	<b>Creșterea nivelului de consultare a cetățenilor și mediului de afaceri din oraș</b>
<b>Cadrul general</b>	<b>Prin consultare cetățenii pot veni cu idei în sprijinul dezvoltării orașului sau pot deveni parteneri ai autorităților locale în demersuri de interes public</b>
<b>Grup țintă</b>	<b>Funcționari Publici Aleși Locali Populație Agenți Economici</b>
<b>Obiective</b>	<b>Cunoașterea populației și realizarea dialogului cu comunitatea; Cunoașterea necesităților locuitorilor municipiului, precum și ale agenților economici care își desfășoară activitatea în localitate; Stabilirea grupurilor țintă pentru diferitele hotărâri locale; Stabilirea gradului de necesitate și urgență al hotărârilor ce trebuie adoptate; Realizarea și întărirea relațiilor populației și agenților economici cu autoritățile locale; Eficientizarea activității primăriei; Dezvoltarea economiei.</b>
<b>Motivația proiectului</b>	<b>Nevoia de a consulta cetățenii cu privire la modul de lucru, obiectivele, proiectele și realizările autorității publice locale Creșterea nivelului de implicare al cetățenilor în problemele comunității Confirmarea problemelor principale identificate de către autoritatea publică de către cetățeni asigură o mai bună eficiență a utilizării resurselor financiare Identificarea de noi posibile parteneriate public-private</b>
<b>Modul de implementare al proiectului</b>	<b>Organizarea de adunări publice pe cartiere, cu mediul de afaceri, cu tinerii. Invitarea liderilor de opinie locali (pe cartiere) la ședințele Consiliului Local Efectuarea de analize și sondaje de opinie periodice; Montarea de cutii poștale pentru sesizări pe raza municipiului Punerea în funcțiune a unui post telefonic pentru sesizări, sugestii și</b>



	reclamații;
Sursa de finanțare	Buget Local
Instituția care răspunde de realizarea proiectului	Consiliul Local
Termen de realizare	Anual
Indicatori	Realizarea anuală a unei întâlniri pe fiecare cartier Realizarea anuală a unui sondaj de opinie pentru a vedea gradul de satisfacție al cetățenilor Organizarea anuală a unei sesiuni de brainstorming pentru a identifica cele mai stringente nevoi ale populației

### 59. e- Râmnicu Sărat

Domeniu	Administrație publică
Proiectul propus	Dezvoltarea și implementarea unui Sistem Informatic Integrat pentru promovarea interacțiunii între Primăria Râmnicu Sărat și cetățeni prin valorificarea potențialului TIC
Cadrul general	Deși în ultimii ani s-a constatat îmbunătățirea comunicării între cetățeni și autoritatea publică locală (în special datorită deschiderii autorităților publice locale, ale biroului de Relații cu Publicul etc), dezvoltarea unui sistem informatic integrat poate ușura procesul de diseminare a mesajului către cetățeni
Grup țintă	Funcționari Publici Aleși Locali Populație
Obiective	Noi instrumente și tehnologii
Motivația proiectului	Nevoia organizării, eficientizării și monitorizării continue a activității Primăriei, asigurarea transparenței, fluidizării comunicării între autoritate și cetățeni
Modul de implementare al proiectului	Posibilitatea de a completa online cererile către Primărie; Eficientizarea fluxurilor de documente și reducerea birocrăției; Crearea unei baze de date a documentelor din cadrul Primăriei, cu facilități de căutare și generare de rapoarte;



	<p>Asigurarea unui mediu eficient de comunicare între Primăria Râmnicu Sărat și cetățenii Orașului Râmnicu Sărat prin crearea unui portal web de informare a cetățenilor cu privire la evenimentele locale și activitățile Primăriei;</p> <p>Instruirea utilizatorilor pentru a fi capabili să utilizeze noile tehnologii ale informației și comunicației, prin extinderea școlii ca mediu deschis de instruire pentru cetățenii Orașului Râmnicu Sărat. Posibilitatea cetățenilor de a se abona la newsletter pentru a afla ultimele noutăți din activitatea Primăriei</p>
Sursa de finanțare	Buget Local Fonduri Europene
Instituția care răspunde de realizarea proiectului	Consiliul Local
Termen de realizare	2015
Indicatori	Crearea portalului web Sistem informatic operațional 500 utilizatori unici pe site-ul oficial al Primăriei

*60. Creșterea nivelului de siguranță pe străzi prin extinderea activității centrului de câini fără stăpân*

Domeniu	Administrație publică
Proiectul propus	Extinderea și promovarea activității centrului de câini fără stăpân
Cadrul general	Există încă în municipiul Râmnicu Sărat un număr mare de câini fără stăpân
Grup țintă	Populația Populația minoră din municipiu Iubitorii de animale Turiștii
Obiective	Creșterea nivelului de siguranță pe străzi, asigurarea sănătății populației



<b>Motivația proiectului</b>	<b>Problema câinilor fără stăpân reprezintă un risc pentru sănătatea populației și crează un climat de nesiguranță pe străzi</b>
<b>Modul de implementare al proiectului</b>	<b>Promovarea în mass-media a centrului pentru câinii fără stăpân existent pe raza municipiului Atragerea de fonduri/sponsorizări pentru extinderea activității și în comunele învecinate municipiului Râmnicu Sărat Extinderea adăpostului prin crearea de noi spații pentru câini</b>
<b>Sursa de finanțare</b>	<b>Buget Local Fonduri Europene</b>
<b>Instituția care răspunde de realizarea proiectului</b>	<b>Consiliul Local</b>
<b>Termen de realizare</b>	<b>2018</b>
<b>Indicatori</b>	<b>200 de câini introduși în adăpost 500 de câini aflați în monitorizarea adăpostului 30 câini comunitari dați spre adopție</b>

### **61. Dezvoltarea, modernizarea și extinderea de noi sisteme de transport în comun la nivel urban și periurban, inclusiv dotarea cu mijloace de transport ecologice**

<b>Domeniu</b>	<b>Capacitate administrativă</b>
<b>Proiectul propus</b>	<b>Dezvoltarea, modernizarea și extinderea de noi sisteme de transport în comun la nivel urban și periurban, inclusiv dotarea cu mijloace de transport ecologice</b>
<b>Cadrul general</b>	<b>Sistemul de transport în comun de pe raza municipiului este insuficient pentru cererea populației; Facilitarea accesului la viața socială.</b>
<b>Grup țintă</b>	<b>Populația municipiului Agenții economici.</b>
<b>Obiective</b>	<b>Facilitarea deplasărilor pe raza municipiului</b>





	<b>Protejarea mediului;</b> <b>Creșterea calității vieții prin facilitarea accesului către mediul social, educațional sau economic de pe raza municipiului;</b> <b>Scăderea fenomenului infracțional favorizat de folosirea unor surse ocazionale de deplasare;</b> <b>Crearea unui climat de siguranță pe timpul deplasării;</b> <b>Eliminarea evaziunii fiscale prin stoparea taximetriei clandestine;</b> <b>Sprrijinirea persoanelor care fac naveta spre unități de învățământ, locuri de muncă, etc.</b>
<b>Motivația proiectului</b>	<b>Transportul în comun este un aspect care reflectă gradul de dezvoltare al unei localități</b>
<b>Modul de implementare al proiectului</b>	<b>Efectuarea de sondaje pentru a se stabili traseele de transport și gradul de necesitate al acestora;</b> <b>Amenajarea de stații pentru transportul în comun;</b> <b>Acordarea de subvenții pentru transportatori;</b> <b>Achiziționarea de mijloace de transport ecologice.</b>
<b>Sursa de finanțare</b>	<b>Buget Local;</b> <b>Fonduri europene.</b>
<b>Instituția care răspunde de realizarea proiectului</b>	<b>Consiliul Local</b>
<b>Termen de realizare</b>	<b>2020</b>
<b>Indicatori</b>	<b>Nivelul de dezvoltare a transportului în comun.</b>

## 62. Achiziționarea de automăturători

<b>Domeniu</b>	<b>Capacitate administrativă</b>
<b>Proiectul propus</b>	<b>Achiziționarea de automăturători</b>
<b>Cadrul general</b>	<b>Necesitatea achiziționării de automăturători vine din obligația instituțiilor publice de a proteja mediul înconjurător, precum și de a asigura curățenia spațiilor publice</b>
<b>Grup țintă</b>	<b>Populația comunei</b>
<b>Obiective</b>	<b>Protejarea mediului înconjurător;</b> <b>Păstrarea curățeniei mediului înconjurător și a spațiilor publice;</b> <b>Alinierea la standarde europene cu privire la calitatea și protecția mediului;</b> <b>Reducerea nivelului de praf de pe raza localității;</b>



	<b>Estetizarea spațiului public.</b>
<b>Motivația proiectului</b>	<b>Colectarea gunoii previne poluarea mediului înconjurător; Există familii care nu au mijloacele materiale pentru achiziționarea serviciilor de salubritate.</b>
<b>Modul de implementare al proiectului</b>	<b>Achiziționarea de automăturători; Atragerea de fonduri private pentru realizarea acestui proiect.</b>
<b>Sursa de finanțare</b>	<b>Buget local; Capital privat; Fonduri europene.</b>
<b>Instituția care răspunde de realizarea proiectului</b>	<b>Consiliul Local</b>
<b>Termen de realizare</b>	<b>2020</b>
<b>Indicatori</b>	<b>Numărul de ore de funcționare a acestor automăturători; Nivelul de curățenie pe raza localității.</b>

### 63. Îmbunătățirea capacității și calității sistemului de intervenție în situații de urgență

<b>Domeniu</b>	<b>Întărirea capacității administrative</b>
<b>Proiectul propus</b>	<b>Achiziționarea de utilaje pentru dezăpeziri pentru îmbunătățirea calității și a capacității de intervenție în situații de urgență</b>
<b>Cadrul general</b>	<b>În ultima perioadă anotimpul rece a fost bogat în precipitații sub formă de zăpadă, fapt ce poate duce la înzăpezirea căilor de acces sau chiar a locuințelor; Evitarea unor costuri necesare închirierii de utilaje necesare dezăpeziri sau alte lucrări pe raza municipiului; Amplasarea municipiului Râmnicu Sărat într-o zonă predispusă înzăpezirilor.</b>
<b>Grup țintă</b>	<b>Populația municipiului Agenții economici.</b>
<b>Obiective</b>	<b>Prevenirea situațiilor în care unele căi de acces sau locuințe pot fi înzăpezite pe perioada iernii; Eficientizarea cheltuielilor la nivel local prin economisirea sumelor aferente închirierii utilajelor menționate mai sus; Crearea unei surse de venit (amortizarea investiției la început) prin închirierea utilajelor menționate mai sus; Sprijinirea comunității.</b>
<b>Motivația proiectului</b>	<b>Folosirea fondurilor destinate închirierii utilajelor care fac obiectul prezentului proiect într-o altă destinație, în folosul comunității;</b>



	Funcționarea 24 din 24 a unui serviciu la nivelul primăriei care să poată interveni cu promptitudine în situații de calamități naturale (înzăpeziri, ploi abundente, etc)
Modul de implementare al proiectului	Achiziționarea de utilaje, cum ar fi basculantă, buldozer, autogreder și în special în special este nevoie de două utilaje multifuncționale dotate cu freză pentru zăpadă și echipament întreținere spații verzi etc; Instruirea personalului destinat să folosească aceste utilaje; Oferirea spre închiriere a utilajelor (după achiziționare). Înființarea unui comandament de intervenție pentru a răspunde prompt situațiilor de urgență atât de pe raza municipiului cât și în comunele învecinate
Sursa de finanțare	Buget local; Fonduri europene.
Instituția care răspunde de realizarea proiectului	Consiliul Local
Termen de realizare	2020
Indicatori	Îmbunătățirea activității primăriei, precum și lărgirea domeniilor de intervenție cu mijloace specifice în situații de urgență; Numărul de utilaje achiziționate.

#### 64. Combaterea fenomenului de abandon școlar

Domeniu	Educație și formare
Proiectul propus	Combaterea fenomenului de abandon școlar
Cadrul general	Există un procent destul de mare al celor care își abandonează studiile, în special din cauze financiare și sociale Absenteismul și abandonul școlar sunt probleme sociale caracterizate prin conduită evazionistă, cronică, care reflectă atitudinea structurată a lipsei de interes, motivație, încredere în educația școlară; Fuga de la ore este o problemă predominant emoțională, o formă de evadare fizică și psihologică din situația percepută ca traumatizantă
Grup țintă	Populația
Obiective	Mentținerea și integrarea tinerilor în viața școlară, socială și economică a societății
Motivația proiectului	Inexistența unei forme de prevenire a abandonului școlar Creșterea gradului de educație în rândul minorilor și asigurarea tuturor premiselor pentru ca aceștia să urmeze cursurile unor



	<p>instituții de învățământ superior; Prevenirea infracțiunilor săvârșite de minori; Evitarea situațiilor în care familiile numeroase, dezorganizate, lipsite de resurse, au probleme în a asigura îmbrăcămintea adecvată tuturor copiilor și resimt uneori nevoia de forță de muncă; Abandonul școlar înregistrează o creștere la nivel național; Abandonul școlar poate sta la baza creșterii gradului de infracționalitate pe raza municipiului</p>
<b>Modul de implementare al proiectului</b>	<p>Înființarea unui centru de consiliere permanentă a tinerilor Stabilirea cauzelor care duc la absenteeism și abandon școlar; Pregătirea tuturor actorilor implicați în procesul de educație pentru a face față problemei abandonului școlar; Efectuarea de către organele de poliție, susținute de cadrele didactice, în timpul orelor de curs a unor razii în unitățile de alimentație publică de pe raza municipiului pentru depistarea elevilor care lipsesc nemotivat de la cursuri; Creșterea gradului de comunicare dintre cadrele didactice și părinți; Creșterea atractivității școlii – prin activități extracuriculare care au loc în școală, precum: acțiuni de renovare, de curățenie a școlii, competiții artistice și sportive; Realizarea unor raportări lunare de către unitățile de învățământ care să evidențieze gradul de abandon școlar; Prezentarea urmărilor care pot apărea în cazul săvârșirii de infracțiuni de către minori.</p>
<b>Sursa de finanțare</b>	<p>Buget Local Buget Județean Programul Operațional POSDRU Programe guvernamentale</p>
<b>Instituția care răspunde de realizarea proiectului</b>	<p>Școala Inspectoratul Județean Familia</p>
<b>Termen de realizare</b>	<p>2014</p>
<b>Indicatori</b>	<p>Centru de consiliere a tinerilor funcțional Scăderea ratei de abandon cu 15% pe an</p>



### 65. Burse sociale pentru tinerii din familii sărace

<b>Domeniu</b>	Educație și formare
<b>Proiectul propus</b>	Burse sociale pentru tinerii din familii sărace
<b>Cadrul general</b>	Există mulți tineri cu potențial intelectual ce nu pot fi susținuți financiar de către familii pe perioada școlii
<b>Grup țintă</b>	Tinerii care provin din familii sărace
<b>Obiective</b>	<p>Mentținerea și integrarea tinerilor care provin din familii sărace în viața școlară</p> <p>Asigurarea tuturor condițiilor pentru o dezvoltare profesională corespunzătoare;</p> <p>Asigurarea accesului la învățământ indiferent de nivelul acestuia;</p> <p>Eliminarea plafonării intelectuale a tinerilor provenind din familii sărace;</p> <p>Sprijinirea educațională și terapeutică a copiilor care fac parte din familii defavorizate;</p> <p>Crearea de condiții de trai decente;</p> <p>Creșterea valorii profesionale a tinerilor și copiilor defavorizați social;</p> <p>Eliminarea abandonului școlar.</p>
<b>Motivația proiectului</b>	<p>Incapacitatea familiilor sărace de a susține financiar educația copilului</p> <p>Singuri, fără o pregătire profesională adecvată, pe o piață a muncii foarte competitivă și fără o politică socială cuprinzătoare care să le ușureze integrarea, tinerii provenind din familii sărace ajung adesea să se implice în activități antisocială sau să își întrerupă/limiteze dezvoltarea profesională;</p>
<b>Modul de implementare al proiectului</b>	<p>Stabilirea unor criterii de selecție pentru tinerii ce vor primi burse sociale</p> <p>Monitorizarea acestora și stimularea lor prin corecții financiare aplicate bursei în cazul în care rezultatele școlare scad</p>
<b>Sursa de finanțare</b>	<p>Buget Local</p> <p>Programe guvernamentale</p> <p>Agenți Economici</p> <p>Inspectoratul Școlar Județean</p>
<b>Instituția care răspunde de realizarea</b>	<p>Școala</p> <p>Inspectoratul Județean</p> <p>Consiliul Local</p>



proiectului	
Termen de realizare	2015
Indicatori	5 tineri primesc anual burse sociale

### 66. Centru de excelență pentru tineri cu rezultate deosebite

Domeniu	Educație și formare
Proiectul propus	Centru de excelență pentru tineri cu rezultate deosebite
Cadrul general	Există numeroși tineri cu rezultate excelente
Grup țintă	Elevi cu rezultate deosebite la învățătură
Obiective	Identificarea, promovarea și susținerea suplimentară a tinerilor cu rezultate deosebite
Motivația proiectului	Există elevi care au capacitatea de a învăța și de a asimila mai mult decât colegii lor de clasă de aceea au nevoie de pregătire suplimentară pentru a valorifica la maximum resursele intelectuale
Modul de implementare al proiectului	Înființarea unui centru de excelență
Sursa de finanțare	Bugetul Local
Instituția care răspunde de realizarea proiectului	Școala Famiile Profesorii
Termen de realizare	2015
Indicatori	Crearea unui centru de excelență funcțional

### 67. Târg zonal al liceelor și facultăților

Domeniu	Educație și formare
Proiectul propus	Târg zonal al liceelor și facultăților
Cadrul general	Elevii și părinții sunt de multe ori neinformați cu privire la oferta educațională privind liceele și facultățile din județ/din regiune



<b>Grup țintă</b>	<b>Elevi</b>
<b>Obiective</b>	<b>Orientarea tinerilor către mediul liceal și universitar, către profiluri compatibile cu așteptările lor profesionale</b>
<b>Motivația proiectului</b>	<b>Menținerea și integrarea tinerilor în viața socială și economică a comunității</b>
<b>Modul de implementare al proiectului</b>	<b>Organizarea anuală a târgului de licee și facultăți</b>
<b>Sursa de finanțare</b>	<b>Bugetul Local</b>
<b>Instituția care răspunde de realizarea proiectului</b>	<b>Consiliul Local</b>
<b>Termen de realizare</b>	<b>Anual</b>
<b>Indicatori</b>	<b>Creșterea cu 5% anual a tinerilor care urmează cursuri liceale și universitare</b>

**68. Programe de consiliere și orientare profesională pentru șomeri, persoane inactice sau persoane aflate în căutarea unui loc de muncă**

<b>Domeniu</b>	<b>Educație și formare</b>
<b>Proiectul propus</b>	<b>Programe de consiliere și orientare profesională pentru șomeri, persoane inactice sau persoane aflate în căutarea unui loc de muncă</b>
<b>Cadrul general</b>	<b>Categoriile mai sus menționate necesită de multe ori reconversie profesională</b>
<b>Grup țintă</b>	<b>Persoane inactice sau aflate în căutarea unui loc de muncă Șomeri</b>
<b>Obiective</b>	<b>Facilitarea accesului pe piața muncii a persoanelor din categoriile mai sus menționate</b>
<b>Motivația proiectului</b>	<b>Nevoia de recalificare și reconversie profesională, nevoia de a căpăta competențe noi</b>



<b>Modul de implementare al proiectului</b>	<b>Organizarea de cursuri de formare profesională compatibile cu nevoile pieței muncii</b> <b>Susținerea de programe de consiliere și orientare profesională;</b> <b>Identificarea persoanelor care au nevoie de consiliere în vederea obținerii unui loc de muncă;</b> <b>Identificarea persoanelor care nu au aptitudinile necesare pentru angajare și orientarea/reorientarea profesională a acestora;</b> <b>Evaluarea profesională a persoanelor care nu au un loc de muncă.</b>
<b>Sursa de finanțare</b>	<b>Buget Local</b> <b>Programul Operațional POSDRU</b>
<b>Instituția care răspunde de realizarea proiectului</b>	<b>Consiliul Local</b> <b>Consiliul Județean</b> <b>AJOFM</b>
<b>Termen de realizare</b>	<b>2014</b>
<b>Indicatori</b>	<b>100 de persoane au fost anual recalificate</b> <b>Reducerea ratei șomajului la nivelul populației municipiului în general și în particular la nivelul persoanelor inactice sau care nu au un loc de muncă;</b> <b>Numărul persoanelor din grupul țintă care și-au găsit un loc de muncă.</b>

### *69. Creșterea nivelului de educație civică*

<b>Domeniu</b>	<b>Educație și formare</b>
<b>Proiectul propus</b>	<b>Creșterea nivelului de educație civică</b>
<b>Cadrul general</b>	<b>Participarea civică este redusă</b>
<b>Grup țintă</b>	<b>Populația</b>
<b>Obiective</b>	<b>Creșterea nivelului de implicare civică</b>
<b>Motivația proiectului</b>	<b>Un oraș depinde foarte mult de gradul de implicare al cetățenilor săi și de dorința acestora de a se dezvolta și de a progresa</b>
<b>Modul de implementare al proiectului</b>	<b>Formare Civică pe diverse teme : instituții și mod de funcționare al Uniunii Europene, Autorități Publice, forme de participare civică</b>
<b>Sursa de finanțare</b>	<b>Buget Local</b> <b>Sponsorizări</b>
<b>Instituția care</b>	<b>Consiliul Local</b>





răspunde de realizarea proiectului	
Termen de realizare	2014-2020
Indicatori	<i>Organizarea anuală a unui seminar pentru creșterea gradului de implicare civică a locuitorilor Municipiului Râmnicu Sărat</i>

**70. Formarea cadrelor didactice și a resurselor umane din unitățile de învățământ**

Domeniu	Educație și formare
Proiectul propus	Formarea cadrelor didactice și a resurselor umane din unitățile de învățământ
Cadrul general	Formarea cadrelor didactice asigură o mai bună desfășurare a procesului educațional
Grup țintă	Cadrele didactice din Municipiu
Obiective	Creșterea accesului cadrelor didactice la cursuri de formare
Motivația proiectului	Cadrele didactice trebuie să aibă acces la noile metodologii și tehnologii existente în domeniu
Modul de implementare al proiectului	Organizarea de cursuri de formare continuă a cadrelor didactice, în concordanță cu nevoile de formare și cu programele aplicabile
Sursa de finanțare	Bugetul Local Programe guvernamentale
Instituția care răspunde de realizarea proiectului	Consiliul Local
Termen de realizare	2015



Indicatori	Anual 30 cadre didactice participă la cursuri de formare
------------	--

### 71. Reabilitarea și modernizarea unităților de învățământ

Domeniu	Educație și formare
Proiectul propus	Reabilitarea și modernizarea unităților de învățământ (prioritare : reabilitarea termică a Liceului Ștefan cel mare și a Școlii Generale numărul 1, reabilitarea colegiului Alexandru Vlahuță, dotarea campusului școlar al Liceului Teoretic Victor Frunză)
Cadrul general	Multe unități de învățământ din municipiul Râmnicu Sărat necesită reabilitări, modernizări, îmbunătățiri. Implementarea unor noi programe de investiții și continuarea programelor existente în infrastructura de interes public este necesară în vederea atingerii în ritm accelerat a condițiilor de educație, conform cerințelor europene în vigoare
Grup țintă	Comunitatea locală Unitatea Administrativ Teritorială Unități Administrativ Teritoriale învecinate din județul Buzău Prescolării și elevii arondați unităților de învățământ vizate de proiect; Populația preșcolară și școlară de la nivelul municipiului Râmnicu Sărat și din localitățile învecinate Cadrele didactice și personalul auxiliar din unitățile de învățământ vizate de proiect; Viitorii copii arondați acestor unități de învățământ; Agenții Economici / potențialii investitori Aparținătorii familiilor stabilite în municipiul Râmnicu Sărat
Obiective	Dezvoltarea infrastructurii educaționale Îmbunătățirea infrastructurii fizice de bază a municipiului Râmnicu Sărat -Îmbunătățirea calității infrastructurii de educație din municipiul Râmnicu Sărat, județul Buzău și a dotării acesteia în vederea asigurării unui proces educațional la standarde europene și a asigurării creșterii participării copiilor la procesul educațional; -Înlăturarea riscului unor catastrofe prin mărirea siguranței la seism, ca urmare a consolidării structurilor de rezistență. -Îmbunătățirea stării de sănătate a elevilor și cadrelor didactice prin



	<p>crearea unor condiții de igienă corespunzătoare determinate de reabilitarea și modernizarea clădirilor și instalațiilor existente.</p> <ul style="list-style-type: none"><li>-Facilitarea și extinderea accesului la educație, prin crearea unui spațiu propice învățării;</li><li>-Reducerea abandonului școlar la nivelul comunității;</li><li>- Estetizarea spațiului urban și oferirea unui aspect modern al localității;</li><li>-Creșterea gradului de atractivitate a municipiului Râmnicu Sărat</li></ul>
<b>Motivația proiectului</b>	<p>Prin implementarea acestui proiect se asigură creșterea calității serviciilor de educație și stimularea participării copiilor la aceste servicii, obiective care creează premisele necesare pentru asigurarea populației cu servicii esențiale. Necesitatea modernizării și dotării corespunzătoare a unităților de învățământ din municipiul Râmnicu Sărat a determinat autoritățile publice să promoveze acest proiect în cadrul unui program de investiții, program ce permite efectuarea de lucrări de: consolidări ale structurilor de rezistență ale imobilelor, de reabilitare a instalației termice a imobilelor, de reabilitare a instalațiilor sanitare, de reabilitare termică (refacerea acoperișurilor, anveloparea clădirilor, geamuri și uși de acces în clădire din termopan), de reabilitare a instalațiilor electrice precum și dotarea corespunzătoare a acestor unități școlare (inclusiv cu instalații de avertizare incendiu și antiefracție, dotarea cu mobilier școlar și echiparea laboratoarelor de specialitate: informatică, fizică, muzică etc; dotarea cabinetelor medicale și stomatologice).</p> <p>Prin implementarea proiectului se urmărește:</p> <ul style="list-style-type: none"><li>- crearea unei infrastructuri școlare moderne, adecvată desfășurării procesului de învățământ;</li><li>- îmbunătățirea calității actului educațional corespunzător cerințelor psihopedagogice și asigurarea accesibilității copiilor la procesul de învățământ;</li><li>- crearea unui cadru adecvat de educație în condiții de siguranță pentru populația școlară și preșcolară;</li><li>- asigurarea condițiilor igienico-sanitare adecvate în vederea reducerii cauzelor de îmbolnăvire a copiilor.</li></ul> <p>Prin efectele pe care le produce, proiectul contribuie deopotrivă la:</p> <ul style="list-style-type: none"><li>- creșterea atractivității economice și, implicit, investiționale a zonei;</li><li>- creșterea competitivității municipiului Râmnicu Sărat în</li></ul>



	perspectiva dezvoltării durabile și a eficienței energetice; - creșterea atractivității turistice locale;
Modul de implementare al proiectului	Reabilitarea, modernizarea și achiziționarea de noi echipamente pentru unitățile de învățământ pe baza unor evaluări anuale și pe baza de priorități
Sursa de finanțare	Bugetul Local Bugetul Județean Bugetul de Stat
Instituția care răspunde de realizarea proiectului	Consiliul Local Inspectoratul Școlar Județean
Termen de realizare	2020
Indicatori	Cel puțin o unitate de învățământ este reabilitată anual

### *72. Consolidare, reabilitare lăcașe de cult*

Domeniu	Cultură, sport și agrement
Proiectul propus	Consolidare, reabilitare lăcașe de cult
Cadrul general	Lăcașele de cult din oraș sunt monumente istorice și trebuie protejate
Grup țintă	Populația
Obiective	Dezvoltarea patrimoniului cultural local
Motivația proiectului	Nevoia de a proteja și de a consolida lăcașele de cult
Modul de implementare al proiectului	Identificarea nevoilor de reabilitare ale lăcașelor de cult și prioritizarea acestora
Sursa de finanțare	Bugetul Local Programe guvernamentale Biserica
Instituția care răspunde de	Consiliul Local Biserica



<b>realizarea proiectului</b>	
<b>Termen de realizare</b>	<b>2014-2020</b>
<b>Indicatori</b>	<b>Reabilitarea unui lăcaș de cult o dată la doi ani</b>

### *73. Sport pentru oricine, la orice vârstă*

<b>Domeniu</b>	<b>Cultură, sport și agrement</b>
<b>Proiectul propus</b>	<b>Sport pentru oricine, la orice vârstă</b>
<b>Cadrul general</b>	<b>Deși sportul este una dintre cele mai importante elemente ce asigură sănătatea populației, în ultimii ani ponderea persoanelor care practică sport a scăzut considerabil</b>
<b>Grup țintă</b>	<b>Populația</b>
<b>Obiective</b>	<b>Dezvoltarea infrastructurii pentru practicarea sportului și organizarea de competiții sportive</b>
<b>Motivația proiectului</b>	<b>Creșterea numărului de persoane care practică sport</b>
<b>Modul de implementare al proiectului</b>	<b>Organizarea anuală de competiții sportive (atletism, fotbal, baschet, volei, șah, maraton), pe categorii de vârstă</b>
<b>Sursa de finanțare</b>	<b>Bugetul Local Sponsorizări</b>
<b>Instituția care răspunde de realizarea proiectului</b>	<b>Consiliul Local</b>
<b>Termen de realizare</b>	<b>2014</b>
<b>Indicatori</b>	<b>Organizare anuală de competiții sportive</b>



#### 74. *Înființare sală de sport în cadrul Liceului Tehnologic Traian Săvulescu*

<b>Domeniu</b>	Cultură, sport și agrement
<b>Proiectul propus</b>	Înființare sală de sport în cadrul <i>Liceului Tehnologic Traian Săvulescu</i>
<b>Cadrul general</b>	Sălile de sport existente în prezent în municipiul Râmnicu Sărat nu acoperă nevoia populației
<b>Grup țintă</b>	Populația
<b>Obiective</b>	Înființarea unei săli de sport în cadrul Liceului Tehnologic Traian Săvulescu, sprijinirea activităților sportive în municipiu
<b>Motivația proiectului</b>	Sportul este cea mai bună metodă pentru a asigura populației o viață sănătoasă, pentru a dezvolta spiritul de echipă și pentru a asigura populației o posibilitate de petrecere a timpului liber
<b>Modul de implementare al proiectului</b>	Înființarea unei săli de sport în incinta Liceului Tehnologic Traian Săvulescu
<b>Sursa de finanțare</b>	Buget Local Buget Județean Buget de Stat
<b>Instituția care răspunde de realizarea proiectului</b>	Consiliul Local Inspectoratul Școlar Județean
<b>Termen de realizare</b>	2020
<b>Indicatori</b>	Înființarea unei săli de sport funcționale în cadrul Liceului Tehnologic Traian Săvulescu

#### 75. *Să redescoperim Râmnicu Sărat*

<b>Domeniu</b>	Cultură, sport și agrement
<b>Proiectul propus</b>	Să redescoperim Râmnicu Sărat
<b>Cadrul general</b>	Promovarea potențialului turistic și crearea infrastructurii necesare, cu scopul de a crește atractivitatea municipiului Râmnicu Sărat ca destinație turistică.
<b>Grup țintă</b>	Municipiul Râmnicu Sărat
<b>Obiective</b>	Consolidarea turismului intern prin sprijinirea promovării produselor specifice și a activităților de marketing specifice



<b>Motivația proiectului</b>	<b>Creșterea atractivității municipiului Râmnicu Sărat</b>
<b>Modul de implementare al proiectului</b>	<b>Promovarea municipiului pe siteurile de turism cunoscute la nivel național Organizarea de concursuri de cultură generală în cadrul școlilor pe tema “Râmnicul, oraș cu potențial turistic” Integrarea punctelor turistice ale municipiului în Strategia de Dezvoltare Județeană pentru Turism</b>
<b>Sursa de finanțare</b>	<b>Bugetul Local</b>
<b>Instituția care răspunde de realizarea proiectului</b>	<b>Consiliul Local Consiliul Județean Programul Operațional Regional</b>
<b>Termen de realizare</b>	<b>2015</b>
<b>Indicatori</b>	<b>Creșterea numărului de turiști cu 10% anual</b>

### *76. Susținerea înființării unui club de entertainment*

<b>Domeniu</b>	<b>Cultură, sport și agrement</b>
<b>Proiectul propus</b>	<b>Susținerea înființării unui club de entertainment</b>
<b>Cadrul general</b>	<b>La nivelul Municipiului Râmnicu Sărat există puține opțiuni pentru petrecerea timpului liber</b>
<b>Grup țintă</b>	<b>Populația</b>
<b>Obiective</b>	<b>Înființarea unui club de entertainment (dotat cu piste de bowling, mese de billiard, darts, mese de ping-pong)</b>
<b>Motivația proiectului</b>	<b>Inexistența la nivelul municipiului a unui astfel de club, interesul sporit al populației tinere de a își petrece timpul liber într-o astfel de locație</b>
<b>Modul de implementare al proiectului</b>	<b>Crearea unui cadru propice pentru înființarea de noi posibilități de divertisment la nivelul municipiului Râmnicu Sărat sau prin atragerea de investitori străini</b>
<b>Sursa de finanțare</b>	<b>Agenți economici Investiție externă</b>
<b>Instituția care răspunde de realizarea</b>	<b>Investitori externi</b>



proiectului	
Termen de realizare	2020
Indicatori	Înființarea unui club de entertainment

### 77. Amenajare și reamenajare parcuri și locuri de joacă

Domeniu	Cultură, sport și agrement
Proiectul propus	Amenajarea și reamenajarea parcuri și locuri de joacă (în special în cartierele noi: bariera Focșani, Slam Râmnic, Alecu Bagdat, Anghel Saligny)
Cadrul general	Suprafața spațiilor verzi și a locurilor de joacă este insuficientă în raport cu populația
Grup țintă	Populația Turiști
Obiective	Valorificarea resurselor naturale ale orașului pentru crearea infrastructurii de agrement
Motivația proiectului	Nevoia de a amenaja și extinde suprafața parcurilor și a locurilor de joacă
Modul de implementare al proiectului	Extinderea spațiilor verzi Amenajarea de noi locuri de joacă pentru copii
Sursa de finanțare	Bugetul Local
Instituția care răspunde de realizarea proiectului	Consiliul Local
Termen de realizare	2014-2020
Indicatori	Amenajarea a 3 noi locuri de joacă pentru copii Amenajarea unui parc în fiecare dintre cele 3 cartiere noi ale Municipiului





### 78. *Înființarea unei baze de agrement*

<b>Domeniu</b>	Cultură, sport și agrement
<b>Proiectul propus</b>	Înființarea unei baze de agrement
<b>Cadrul general</b>	În municipiul Râmnicu Sărat nu există o bază de agrement care să ofere servicii complete
<b>Grup țintă</b>	Populația
<b>Obiective</b>	Sprijinirea investitorilor de a construi o bază de agrement în municipiul Râmnicu Sărat prin concesionarea unui teren pentru construcția acesteia
<b>Motivația proiectului</b>	Necesitatea de a dezvolta noi posibilități de petrecere a timpului liber și de a practica sport
<b>Modul de implementare al proiectului</b>	Asigurarea sprijinului din partea autorității locale pentru investitori interesați să construiască o bază de agrement la nivelul municipiului (piscină, terasă, restaurant, Jacuzzi, teren de minifotbal, centru de echitație etc)
<b>Sursa de finanțare</b>	Investitori străini
<b>Instituția care răspunde de realizarea proiectului</b>	Investitori străini Consiliul Local
<b>Termen de realizare</b>	2020
<b>Indicatori</b>	Finalizarea unei baze de agrement la nivelul municipiului Râmnicu Sărat

### 79. *Reabilitarea bazei sportive*

<b>Domeniu</b>	Cultură, sport și agrement
<b>Proiectul propus</b>	Înființarea unei baze sportive moderne
<b>Cadrul general</b>	Există în municipiu numeroși copii cu potențial sportiv care nu își pot fructifica talentul din pricina inexistenței unei baze sportive dotate corespunzător care să permită practicarea sporturilor de performanță
<b>Grup țintă</b>	Populația
<b>Obiective</b>	Înființarea unei baze sportive cu teren de fotbal, pistă de atletism, teren de tenis de camp, teren de baschet. Creșterea gradului de conștientizare a necesității practicării sportului



	<b>în viața copiilor.</b>
<b>Motivația proiectului</b>	Necesitatea de a asigura un cadru favorabil practicării sporturilor de performanță.
<b>Modul de implementare al proiectului</b>	Construirea unei baze sportive unde pot fi practicate toate sporturile, dotată cu vestiare, toalete, nocturnă. Primăria Municipiului Râmnicu Sărat dispune de un teren pe care poate să-l utilizeze în acest scop, este nevoie de atragerea de fonduri/investiții pentru realizarea lui
<b>Sursa de finanțare</b>	Buget Local Sponsorizări Buget de Stat
<b>Instituția care răspunde de realizarea proiectului</b>	Consiliul Local
<b>Termen de realizare</b>	2020
<b>Indicatori</b>	Existența unei baze sportive moderne funcționale până în 2020

#### **80. Restaurarea Palatului Administrativ Râmnicu Sărat (sediul Primăriei)**

<b>Domeniu</b>	Cultură, sport și agrement
<b>Proiectul propus</b>	Restaurarea Palatului Administrativ Râmnicu Sărat (sediul Primăriei)
<b>Cadrul general</b>	Palatul Administrativ, construit în 1897 este o clădire de patrimoniu de tip A. Deși clădirea a fost bine conservată de-a lungul timpului, în prezent necesită restaurare, pentru a asigura sustenabilitatea ei pe termen lung
<b>Grup țintă</b>	Populația
<b>Obiective</b>	Conservarea și protejarea patrimoniului cultural
<b>Motivația proiectului</b>	Necesitatea conservării patrimoniului cultural
<b>Modul de implementare al proiectului</b>	Realizarea de studii de fezabilitate, proiect tehnic, obținerea de avize în vederea stabilirii punctelor slabe ale Palatului Administrativ, ce necesită restaurare.
<b>Sursa de finanțare</b>	Buget Local Buget de Stat Fonduri Europene



Instituția care răspunde de realizarea proiectului	Consiliul Local
Termen de realizare	2020
Indicatori	Restaurarea Palatului Administrativ până în 2020

### *81. Reabilitarea Casei Municipale de Cultură “Florica Cristoforeanu”*

Domeniu	Cultură, sport și agrement
Proiectul propus	Reabilitarea Casei Municipale de Cultură “Florica Cristoforeanu”
Cadrul general	Casa municipală de cultură “Florica Cristoforeanu” a fost , construită în anii 1950. Este o clădire de o mare importanță culturală pentru locuitorii municipiului Râmnicu Sărat
Grup țintă	Populația
Obiective	Conservarea și protejarea patrimoniului cultural
Motivația proiectului	Necesitatea conservării patrimoniului cultural
Modul de implementare al proiectului	Realizarea de studii de fezabilitate, proiect tehnic, obținerea de avize în vederea reabilitării Casei municipale de Cultură “Florica Cristoforeanu”
Sursa de finanțare	Buget Local Buget de Stat Fonduri Europene
Instituția care răspunde de realizarea proiectului	Consiliul Local
Termen de realizare	2020
Indicatori	Restaurarea Casei Municipale de Cultură până în 2020



### 82. *Înființarea unui cinematograful*

<b>Domeniu</b>	Cultură, sport și agrement
<b>Proiectul propus</b>	Înființarea unui cinematograful
<b>Cadrul general</b>	În prezent nu există cinematograful în municipiul Râmnicu Sărat
<b>Grup țintă</b>	Populația
<b>Obiective</b>	Diversificarea modalităților de petrecere a timpului liber
<b>Motivația proiectului</b>	Cerința mare venită din partea populației municipiului de a avea acces la o sală de cinematograful modernă, unde să aibă posibilitatea de a viziona filme
<b>Modul de implementare al proiectului</b>	Reabilitarea unei săli déjà existente, care ar putea fi transformată într-o sală de cinematograful sau construirea unui cinematograful în municipiul Râmnicu Sărat
<b>Sursa de finanțare</b>	Buget Local Buget de Stat Fonduri Europene Sponsorizări
<b>Instituția care răspunde derealizarea proiectului</b>	Consiliul Local
<b>Termen de realizare</b>	2020
<b>Indicatori</b>	În 2020 vor rula lunar cel puțin 4 filme la cinematograful nou înființat din municipiul Râmnicu Sărat

### 83. *Înființarea unei galerii de artă*

<b>Domeniu</b>	Cultură, sport și agrement
<b>Proiectul propus</b>	Înființarea unei galerii de artă
<b>Cadrul general</b>	În prezent nu există o galerie de artă în municipiul Râmnicu Sărat, artiștii nu au așadar un loc unde să-și poată expune lucrările, iar accesul populației la asemenea evenimente cultural este redus.
<b>Grup țintă</b>	Populația
<b>Obiective</b>	Promovarea artiștilor autohtoni
<b>Motivația proiectului</b>	Există numeroși artiști în municipiul Râmnicu Sărat care doresc să-și prezinte exponatele publicului larg. Inexistența unei galerii de artă face greoaie comunicarea între aceștia și populația interesată de artă.



Modul de implementare al proiectului	Reabilitarea unei clădiri existente, reabilitarea și amenajarea acesteia pentru expoziții. Instalarea unui sistem de monitorizare-video pentru protecția exponatelor. Includerea expozițiilor în publicații de specialitate și promovarea acestora atât pe plan local cât și pe plan județean, regional și național.
Sursa de finanțare	Buget Local Buget de Stat Fonduri Europene Sponsorizări
Instituția care răspunde derealizarea proiectului	Consiliul Local
Termen de realizare	2016
Indicatori	Două expoziții de pictură/sculptură/arte plastic pe an

**84. Introducerea sistemului e-Biblioteca pentru a oferi acces nelimitat în mediul online la volumul de carte din biblioteca municipală și județeană tuturor celor interesați de lectură**

Domeniu	Cultură, sport și agrement
Proiectul propus	Reabilitarea Bibliotecii Municipale din Râmnicu Sărat, renovarea și modernizarea ei inclusiv prin introducerea sistemului e-Biblioteca
Cadrul general	Biblioteca Municipală Râmnicu-Sărat se numără printre cele mai vechi institutii socio-culturale râmnicene, care a deținut, prin funcțiile sale, un rol determinant în evoluția comunității locale. De-a lungul existenței sale, aceasta s-a dovedit a fi un bun partener al schimbării, traversând multiple paradigme culturale și cunoscând numeroase etape de dezvoltare
Grup țintă	Populația
Obiective	Conservarea și protejarea patrimoniului cultural Introducerea avantajelor tehnologice pentru gestionarea arhivelor și cărților din bibliotecă
Motivația proiectului	Necesitatea conservării patrimoniului cultural
Modul de implementare al	Reabilitarea și modernizarea Bibliotecii Municipale inclusiv prin introducerea sistemului e-Biblioteca (sistem ce va centraliza cărțile



proiectului	în format digital, cărți care pentru abonați vor putea fi citite și online)
Sursa de finanțare	Buget Local Buget de Stat Fonduri Europene
Instituția care răspunde de realizarea proiectului	Consiliul Local
Termen de realizare	2020
Indicatori	Minim 300 de cărți disponibile online până în 2020

**85. Crearea și dezvoltarea infrastructurii de agrement în parcurile din municipiul Râmnicu Sărat**

Domeniu	Cultură, sport și agrement
Proiectul propus	Crearea infrastructurii de agrement în parcurile municipiului Râmnicu Sărat
Cadrul general	Posibilitățile de petrecere a timpului liber sunt reduse la nivelul municipiului. Autoritatea locală consideră necesară investiția în noi forme de agrement pentru dotarea parcurilor deja existente
Grup țintă	Populația Turiști Copiii din municipiul Râmnicu Sărat
Obiective	Valorificarea resurselor naturale ale orașului pentru crearea infrastructurii de agrement
Motivația proiectului	Sporirea atractivității municipiului pentru locuit
Modul de implementare al proiectului	Extinderea spațiilor verzi Dotarea parcurilor cu spații de joacă special create pentru copii, montarea scenelor pentru reprezentații artistice, posibilitatea închirierii acestora pentru spectacole de stand-up sau pentru promovarea tinerelor talente, amenajarea spațiilor pentru închiriere biciclete/role, construirea pistelor speciale pentru roller-blading, dotarea parcurilor cu mese speciale pentru șah și pentru jocuri de



	societate (canastă, whist, reu) etc
Sursa de finanțare	Bugetul Local
Instituția care răspunde de realizarea proiectului	Consiliul Local
Termen de realizare	2014-2020

### 86. Extinderea parcului din cartierul Bariera Focșani

Domeniu	Cultură, sport și agrement
Proiectul propus	Extinderea parcului din cartierul bariera Focșani (6ha)
Cadrul general	Suprafața spațiilor verzi și a locurilor de joacă este insuficientă în raport cu populația, în special în cartierele nou construite
Grup țintă	Populația Turiști
Obiective	Valorificarea resurselor naturale ale orașului pentru crearea infrastructurii de agrement
Motivația proiectului	Nevoia de a amenaja și extinde suprafața parcurilor atât pentru asigurarea nivelului redus de poluare în municipiu, cât și pentru diversificarea posibilităților de petrecere a timpului liber pentru populația municipiului
Modul de implementare al proiectului	Extinderea spațiilor verzi Extinderea parcului deja existent din cartierul bariera Focșani
Sursa de finanțare	Bugetul Local
Instituția care răspunde de realizarea proiectului	Consiliul Local
Termen de realizare	2014-2020



### 87. Restaurarea palatului Gheorghică Lupescu

Domeniu	Cultură, sport și agrement
Proiectul propus	Restaurarea Complexului Brâncovenesc, partea II
Cadrul general	Casa Lupescu, fala străzii Gheorghică Lupescu, a fost ridicată cu mai bine de o sută de ani în urmă, într-un stil eclectic, de factură clasicist franceză. A aparținut lui Constantin Lupescu, primar al orașului între 1901-1903. În prezent clădirea necesită reabilitare
Grup țintă	Populația municipiului Râmnicu Sărat Turiștii Agenții economici ai municipiului
Obiective	Conservarea și protejarea patrimoniului cultural
Motivația proiectului	Necesitatea conservării patrimoniului cultural
Modul de implementare al proiectului	Realizarea de studii de fezabilitate, proiect tehnic, obținerea de avize în vederea stabilirii necesităților de restaurare ale complexului Brâncovenesc
Sursa de finanțare	Buget Local Buget de Stat Fonduri Europene
Instituția care răspunde de realizarea proiectului	Consiliul Local
Termen de realizare	2020
Indicatori	Restaurarea Casei Lupescu până în anul 2020

### 88. Restaurarea complexului Brâncovenesc, partea II

Domeniu	Cultură, sport și agrement
Proiectul propus	Restaurarea Complexului Brâncovenesc, partea II
Cadrul general	Prin aspectul său vechi și spectaculos, complexul asigură premisele interesului turistic, în special pentru vizitatorii avizi de istorie și arheologie; complexul reprezintă probabil cel mai valoros obiectiv turistic din Râmnicu Sărat. Complexul Brâncovenesc necesită în continuare restaurare, prima parte efectuându-se deja prin fonduri europene





<b>Grup țintă</b>	<b>Populația municipiului Râmnicu Sărat Turiștii Agenții economici ai municipiului</b>
<b>Obiective</b>	<b>Conservarea și protejarea patrimoniului cultural</b>
<b>Motivația proiectului</b>	<b>Necesitatea conservării patrimoniului cultural</b>
<b>Modul de implementare al proiectului</b>	<b>Realizarea de studii de fezabilitate, proiect tehnic, obținerea de avize în vederea stabilirii necesităților de restaurare ale complexului Brâncovenesc</b>
<b>Sursa de finanțare</b>	<b>Buget Local Buget de Stat Fonduri Europene</b>
<b>Instituția care răspunde de realizarea proiectului</b>	<b>Consiliul Local</b>
<b>Termen de realizare</b>	<b>2020</b>
<b>Indicatori</b>	<b>Restaurarea Complexului Brâncovenesc până în 2020</b>