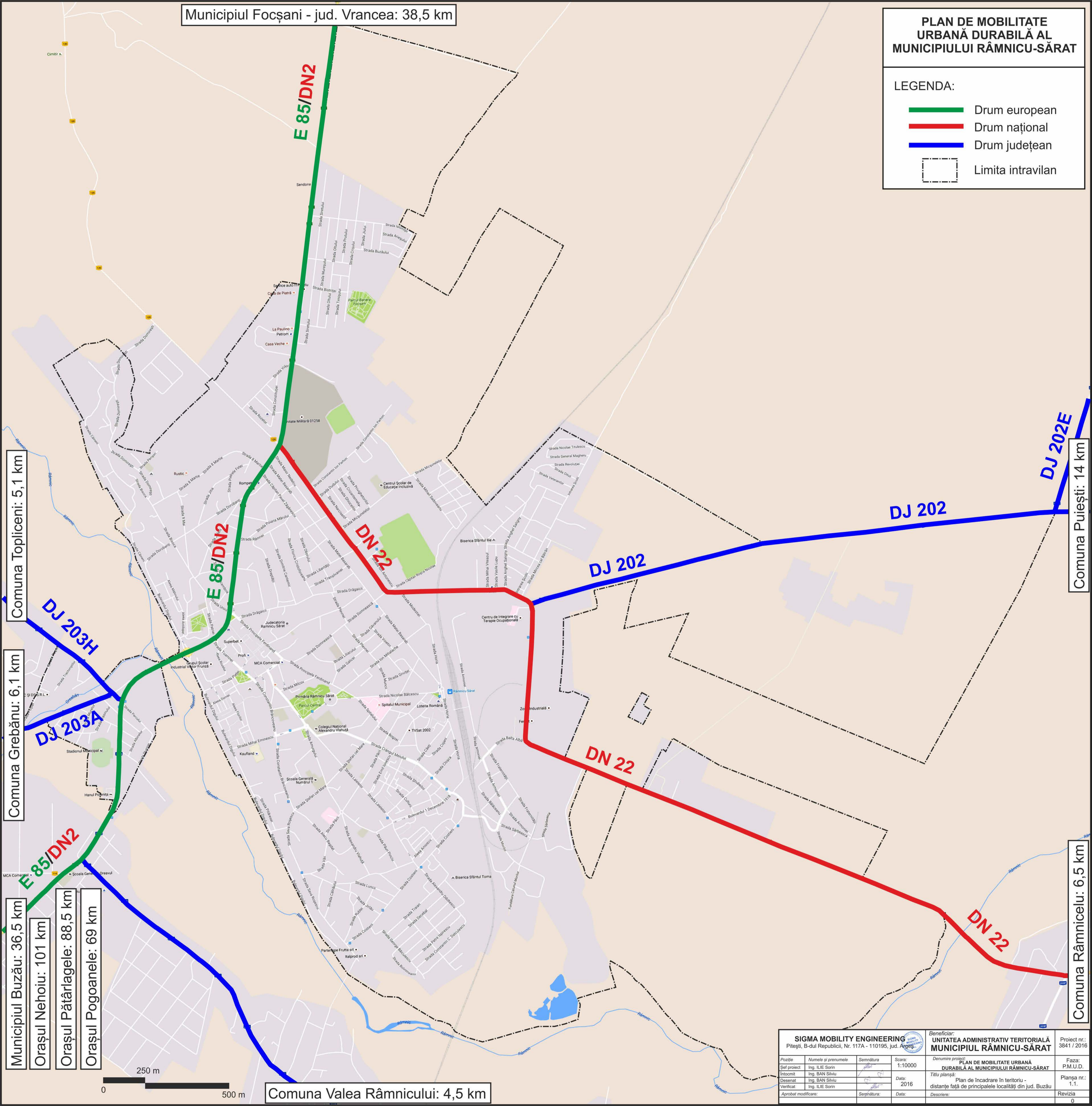


LEGENDA:

- Drum european
- Drum național
- Drum județean
- Limita intravilan



Comuna Topliceni: 5,1 km

Comuna Grebănu: 6,1 km

Municipiul Buzău: 36,5 km

Orașul Nehoiu: 101 km

Orașul Pătârlagele: 88,5 km

Orașul Pogoanele: 69 km

Comuna Valea Râmnicului: 4,5 km

Comuna Puiеști: 14 km

Comuna Râmnicelu: 6,5 km










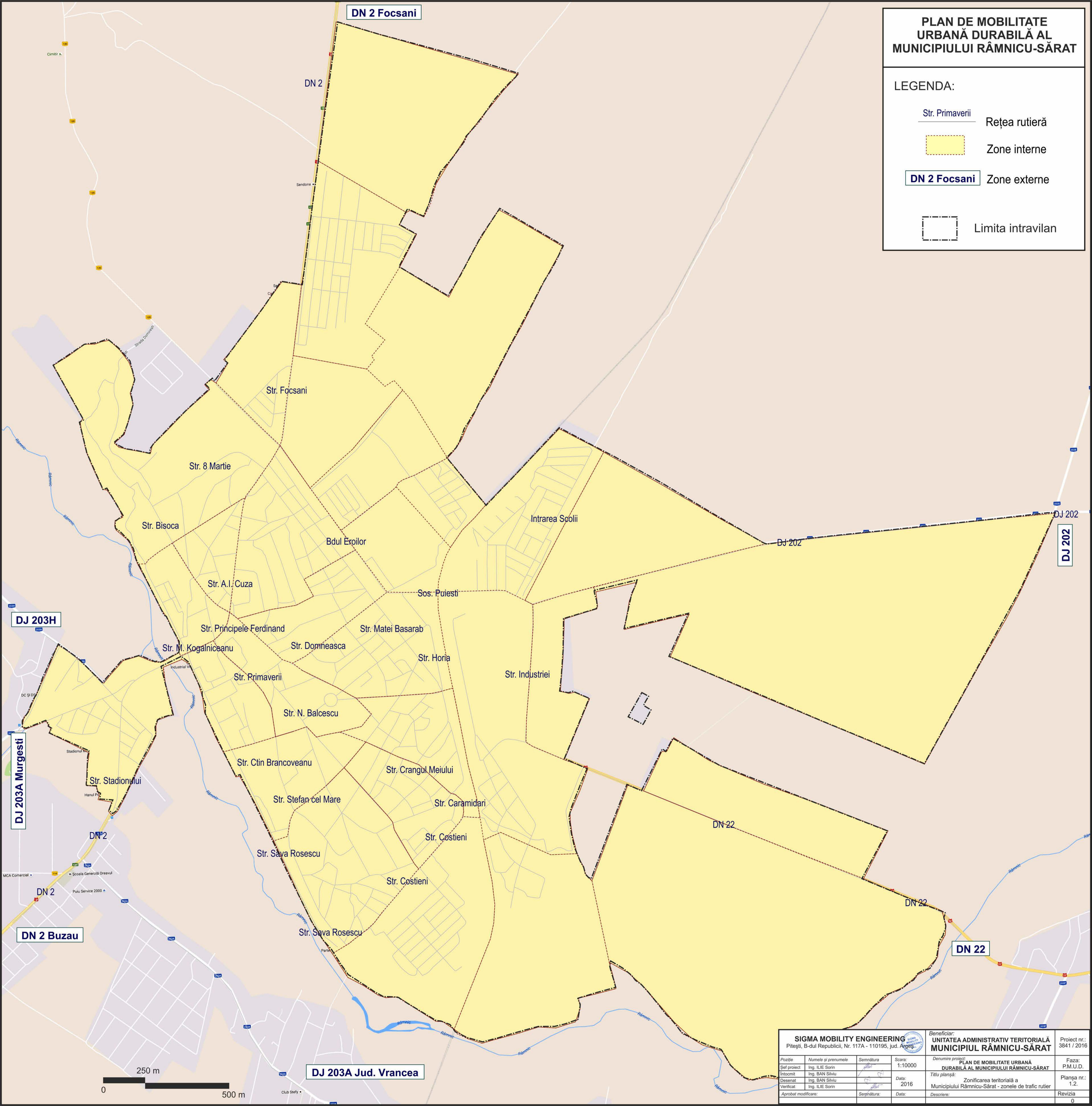
<b>SIGMA MOBILITY ENGINEERING</b> Pitești, B-dul Republicii, Nr. 117A - 110195, jud. Argeș			Beneficiar: <b>UNITATEA ADMINISTRATIV TERITORIALĂ MUNICIPIUL RÂMNICU-SĂRAT</b>		Proiect nr.: 3841 / 2016
Poziție	Numele și prenumele	Semnătura	Scara:	Denumire proiect:	Faza:
Șef proiect	Ing. ILIE Sorin		1:10000	PLAN DE MOBILITATE URBANĂ DURABILĂ AL MUNICIPIULUI RÂMNICU-SĂRAT	P.M.U.D.
Intocmit	Ing. BAN Silviu		Data:	Titlu planșă:	Planșa nr.:
Desenat	Ing. BAN Silviu		2016	Plan de încadrare în teritoriu - distanțe față de principalele localități din jud. Buzău	1.1.
Verificat	Ing. ILIE Sorin		Data:	Descriere:	Revizia
Aprobat / modificat:		Semnătura:			



**PLAN DE MOBILITATE URBANĂ DURABILĂ AL MUNICIPIULUI RÂMNICU-SĂRAT**

**LEGENDA:**

-  Str. Primaverii
-  Rețea rutieră
-  Zone interne
-  Zone externe
-  DN 2 Focsani
-  Zone externe
-  Limita intravilan



**DJ 203H**


**DJ 203A Murgesti**

**DN 2 Buzau**

**DN 2 Focsani**

**DJ 202**

**DJ 203A Jud. Vrancea**



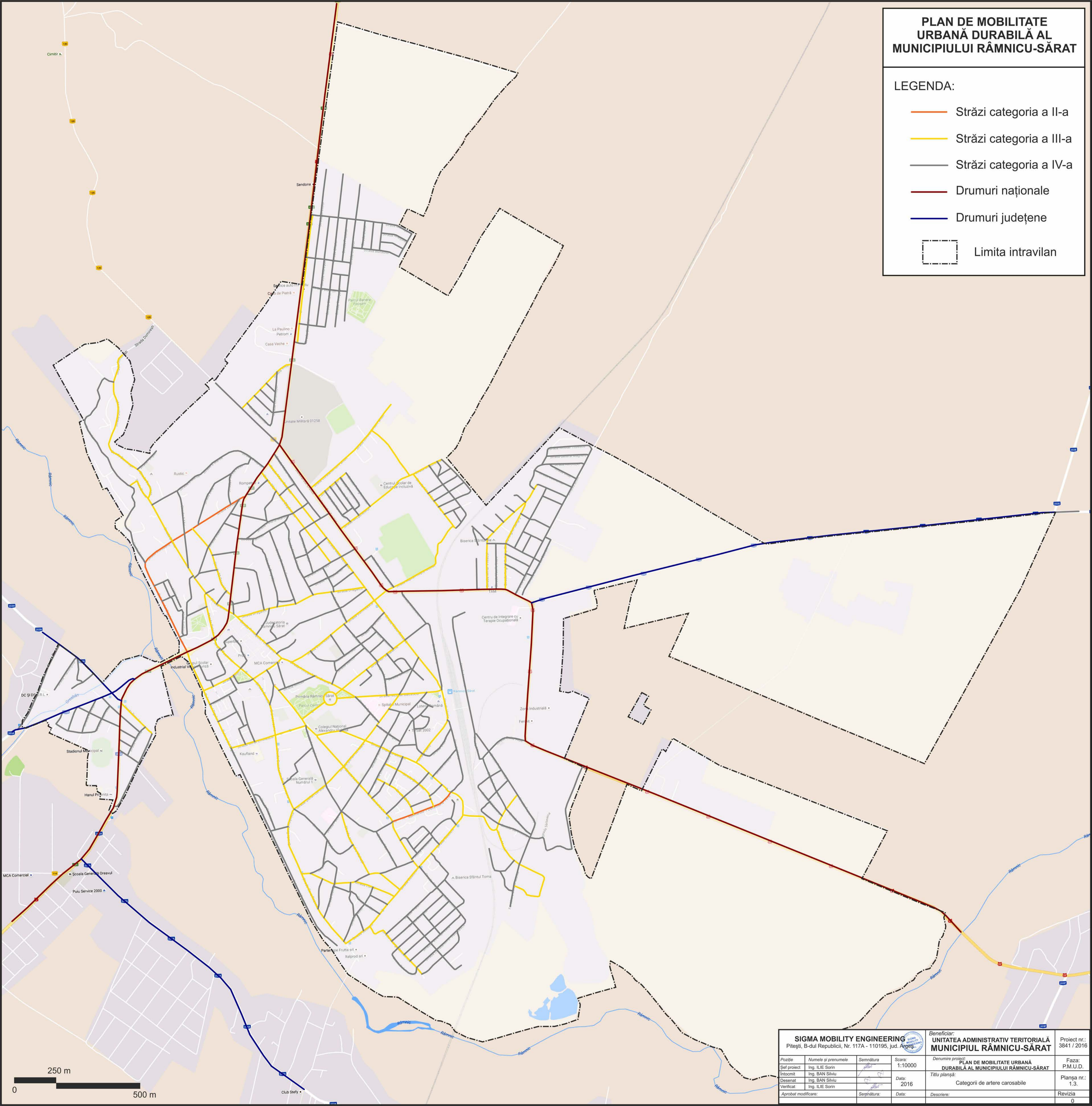
<b>SIGMA MOBILITY ENGINEERING</b> Pitești, B-dul Republicii, Nr. 117A - 110195, jud. Argeș			<b>Beneficiar:</b> UNITATEA ADMINISTRATIV TERITORIALĂ MUNICIPIUL RÂMNICU-SĂRAT		Proiect nr.: 3841 / 2016
Pozitie	Numele și prenumele	Semnătura	Scara:	Denumire proiect:	Faza:
Șef proiect	Ing. ILIE Sorin		1:10000	PLAN DE MOBILITATE URBANĂ DURABILĂ AL MUNICIPIULUI RÂMNICU-SĂRAT	P.M.U.D.
Intocmit	Ing. BAN Silviu		Data:	Titlu planșă:	Planșa nr.:
Desenat	Ing. BAN Silviu		2016	Zonificarea teritorială a Municipiului Râmnicu-Sărat - zonele de trafic rutier	1.2.
Verificat	Ing. ILIE Sorin		Data:	Descriere:	Revizia
Aprobat modificare:		Semnătura:			0



# PLAN DE MOBILITATE URBANĂ DURABILĂ AL MUNICIPIULUI RÂMNICU-SĂRAT

**LEGENDA:**

- Străzi categoria a II-a
- Străzi categoria a III-a
- Străzi categoria a IV-a
- Drumuri naționale
- Drumuri județene
- Limita intravilan








<b>SIGMA MOBILITY ENGINEERING</b> Pitești, B-dul Republicii, Nr. 117A - 110195, jud. Argeș			<b>Beneficiar:</b> UNITATEA ADMINISTRATIV TERITORIALĂ MUNICIPIUL RÂMNICU-SĂRAT		Proiect nr.: 3841 / 2016
Poziție	Numele și prenumele	Semnătura	Scara:	Denumire proiect:	Faza:
Șef proiect	Ing. ILIE Sorin	<i>[Signature]</i>	1:10000	PLAN DE MOBILITATE URBANĂ DURABILĂ AL MUNICIPIULUI RÂMNICU-SĂRAT	P.M.U.D.
Intocmit	Ing. BAN Silviu	<i>[Signature]</i>	Data:	Titlu planșă:	Planșa nr.:
Desenat	Ing. BAN Silviu	<i>[Signature]</i>	2016	Categoriile de artere carosabile	1.3.
Verificat	Ing. ILIE Sorin	<i>[Signature]</i>	Data:	Descriere:	Revizia
Aprobat / modificare:		Semnătura:			0





**PLAN DE MOBILITATE URBANĂ DURABILĂ AL MUNICIPIULUI RÂMNICU-SĂRAT**

**LEGENDA:**

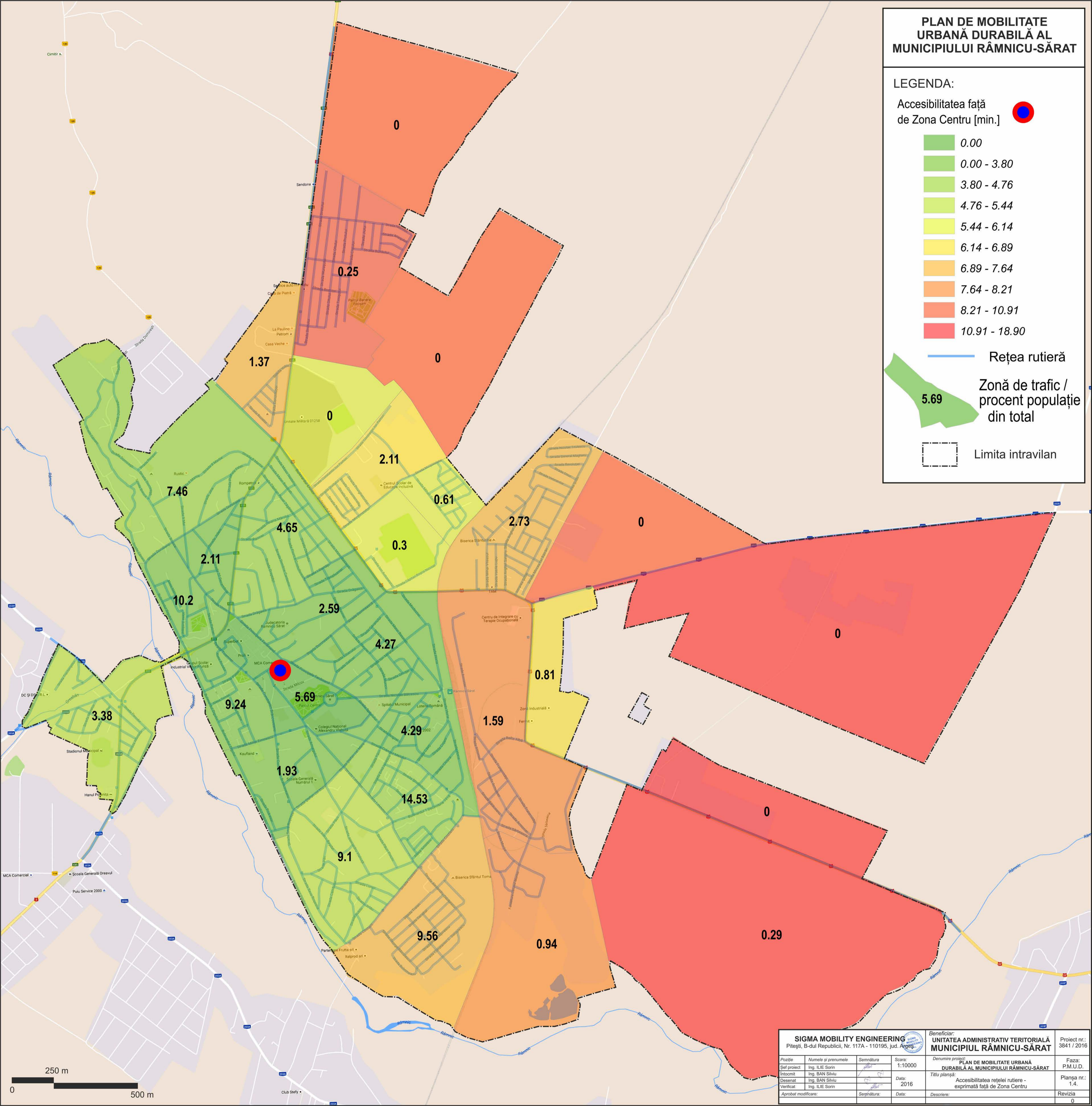
Accesibilitatea față de Zona Centru [min.] 

-  0.00
-  0.00 - 3.80
-  3.80 - 4.76
-  4.76 - 5.44
-  5.44 - 6.14
-  6.14 - 6.89
-  6.89 - 7.64
-  7.64 - 8.21
-  8.21 - 10.91
-  10.91 - 18.90

 Rețea rutieră

 5.69 Zonă de trafic / procent populație din total

 Limita intravilan



<b>SIGMA MOBILITY ENGINEERING</b> Pitești, B-dul Republicii, Nr. 117A - 110195, jud. Argeș			<b>UNITATEA ADMINISTRATIV TERITORIALĂ MUNICIPIUL RÂMNICU-SĂRAT</b>		Proiect nr.: 3841 / 2016
Pozitie	Numele și prenumele	Semnătura	Scara:	Denumire proiect:	Faza:
Șef proiect	Ing. ILIE Sorin		1:10000	PLAN DE MOBILITATE URBANĂ DURABILĂ AL MUNICIPIULUI RÂMNICU-SĂRAT	P.M.U.D.
Intocmit	Ing. BAN Silviu		Data:	Titlu planșă:	Planșa nr.:
Desenat	Ing. BAN Silviu		2016	Accesibilitatea rețelei rutiere - exprimată față de Zona Centru	1.4.
Verificat	Ing. ILIE Sorin		Data:	Descriere:	Revizia
Aprobat / modificare:		Semnătura:			0



# PLAN DE MOBILITATE URBANĂ DURABILĂ AL MUNICIPIULUI RÂMNICU-SĂRAT

**LEGENDA:**

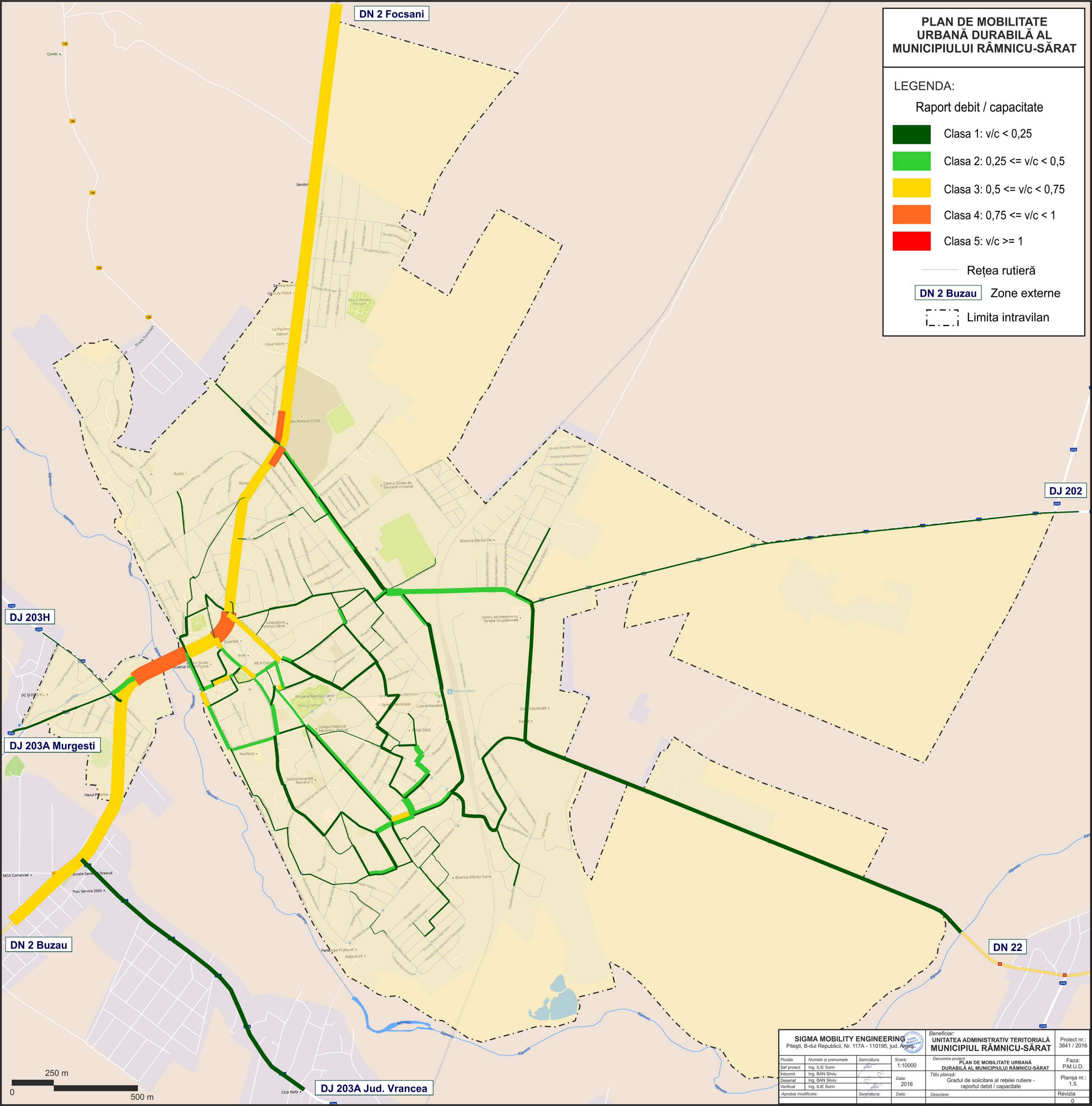
Raport debit / capacitate

- Clasa 1:  $v/c < 0,25$
- Clasa 2:  $0,25 \leq v/c < 0,5$
- Clasa 3:  $0,5 \leq v/c < 0,75$
- Clasa 4:  $0,75 \leq v/c < 1$
- Clasa 5:  $v/c \geq 1$

— Rețea rutieră

DN 2 Buzau Zone externe

  Limita intravilan



<b>SIGMA MOBILITY ENGINEERING</b> Pitești, B-dul Republicii, Nr. 117A - 110195, jud. Argeș			Beneficiar: <b>UNITATEA ADMINISTRATIV TERITORIALĂ MUNICIPIUL RÂMNICU-SĂRAT</b>		Proiect nr.: 3841 / 2016
Poziție	Numele și prenumele	Semnătura	Scara:	Denumire proiect:	Faza:
Șef proiect	Ing. ILIE Sorin		1:10000	PLAN DE MOBILITATE URBANĂ DURABILĂ AL MUNICIPIULUI RÂMNICU-SĂRAT	P.M.U.D.
Intocmit	Ing. BAN Silviu		Data:	Titlu planșă:	Planșa nr.:
Desenat	Ing. BAN Silviu		2016	Gradul de solicitare al rețelei rutiere - raportul debit / capacitate	1.5.
Verificat	Ing. ILIE Sorin		Data:	Descriere:	Revizia
Aprobat / modificare:		Semnătura:	Data:		0

**DJ 203A Jud. Vrancea**

**DJ 203H**

**DJ 203A Murgesti**

**DN 2 Buzau**

**DN 22**







**DJ 202**

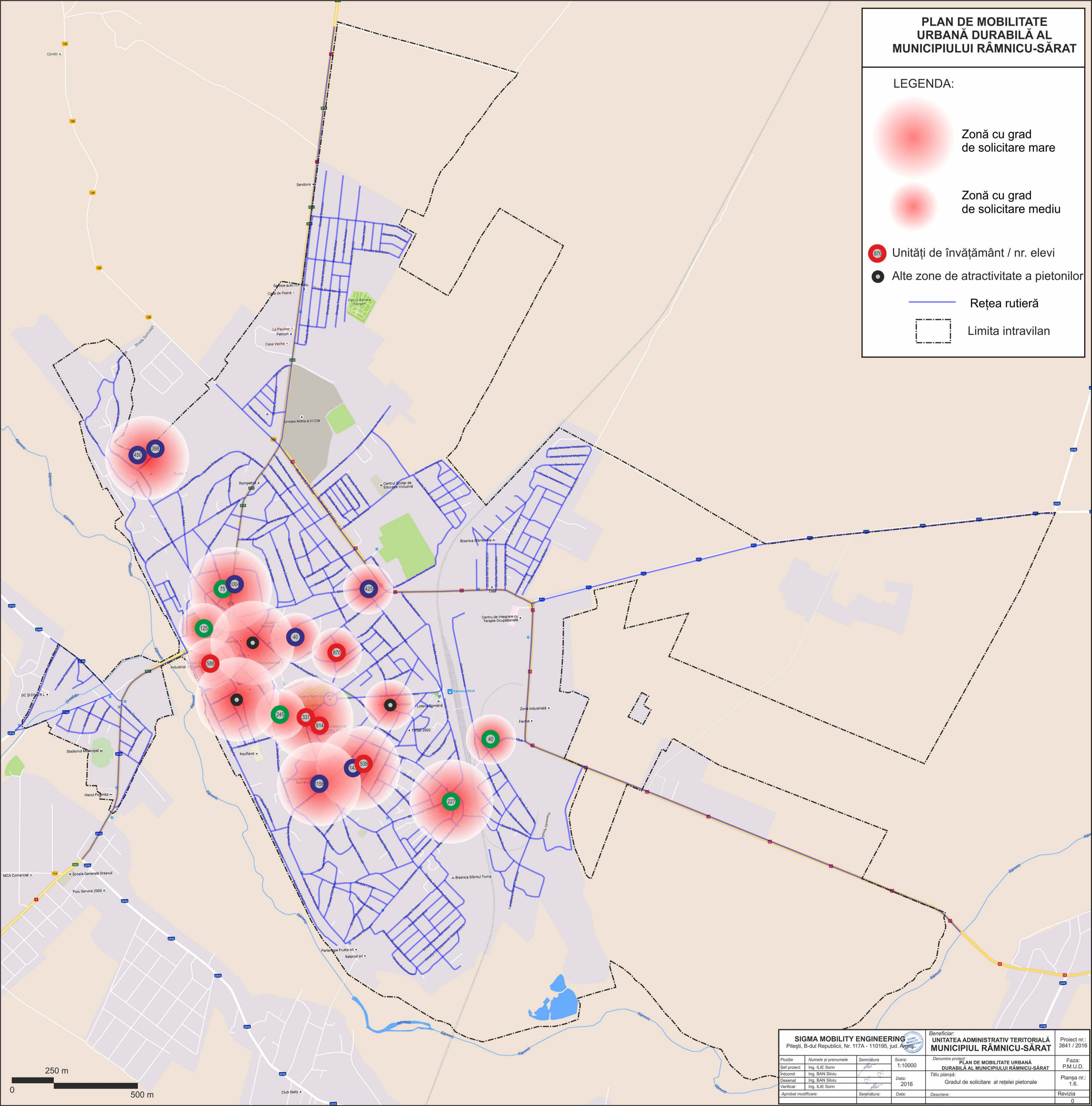
**DN 2 Focsani**







# PLAN DE MOBILITATE URBANĂ DURABILĂ AL MUNICIPIULUI RÂMNICU-SĂRAT

## LEGENDA:

-  Zonă cu grad de solicitare mare
-  Zonă cu grad de solicitare mediu
-  Unități de învățământ / nr. elevi
-  Alte zone de atractivitate a pietonilor
-  Rețea rutieră
-  Limita intravilan



<b>SIGMA MOBILITY ENGINEERING</b> Pitești, B-dul Republicii, Nr. 117A - 110195, jud. Argeș			Beneficiar: <b>UNITATEA ADMINISTRATIV TERITORIALĂ MUNICIPIULUI RÂMNICU-SĂRAT</b>		Proiect nr.: 3841 / 2016
Poziție	Numele și prenumele	Semnătura	Scara:	Denumire proiect:	Faza:
Șef proiect	Ing. ILIE Sorin		1:10000	<b>PLAN DE MOBILITATE URBANĂ DURABILĂ AL MUNICIPIULUI RÂMNICU-SĂRAT</b>	P.M.U.D.
Intocmit	Ing. BAN Silviu		Data:	Titlu planșă:	Planșa nr.:
Desenat	Ing. BAN Silviu		2016	Gradul de solicitare al rețelei pietonale	1.6.
Verificat	Ing. ILIE Sorin		Data:	Descriere:	Revizia
Aprobat / modificare:		Semnătura:			0





# PLAN DE MOBILITATE URBANĂ DURABILĂ AL MUNICIPIULUI RÂMNICU-SĂRAT

**LEGENDA:**

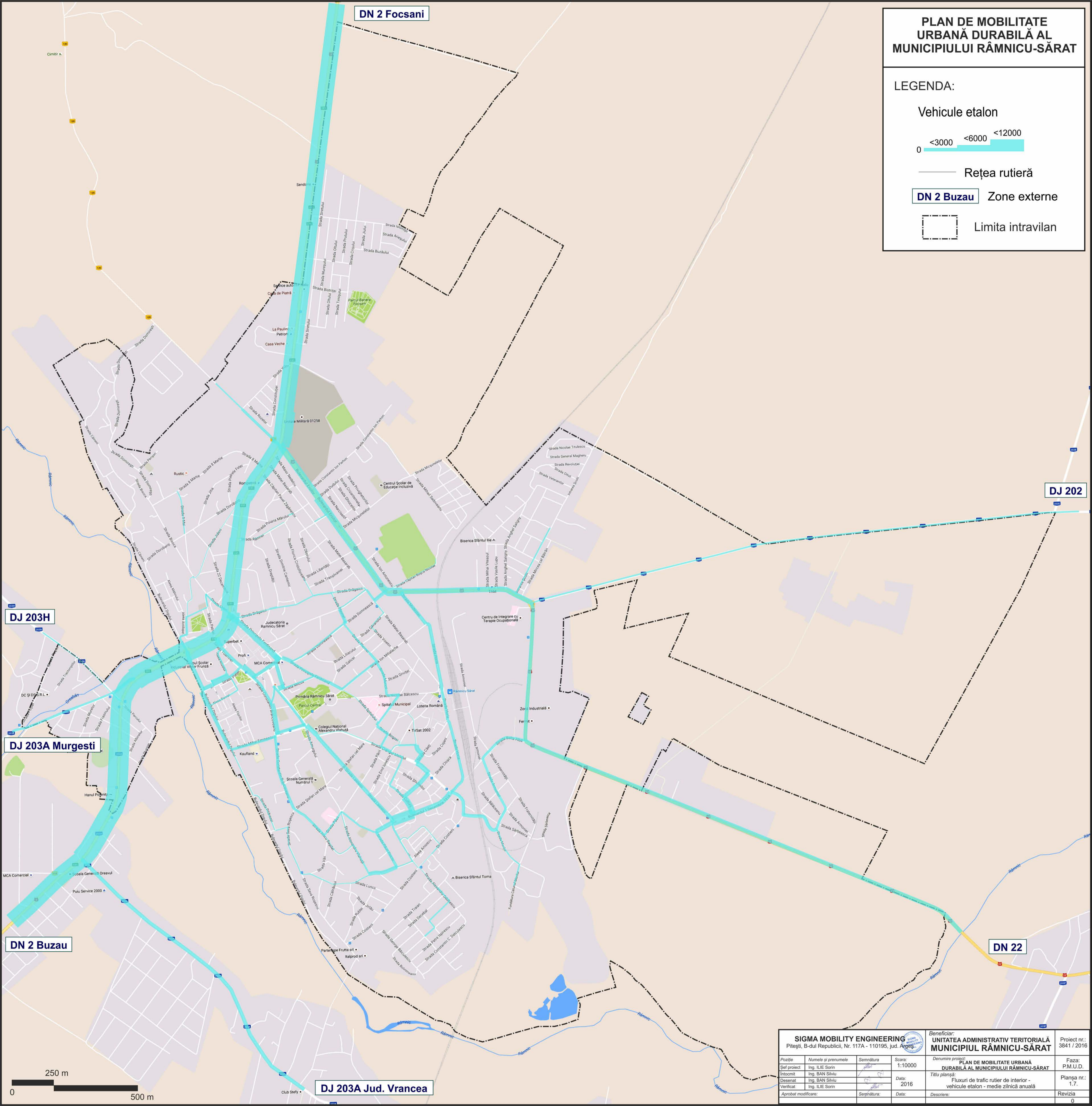
Vehicule etalon

0 <3000 <6000 <12000

— Rețea rutieră

**DN 2 Buzau** Zone externe

▭ Limita intravilan



<b>SIGMA MOBILITY ENGINEERING</b> Pitești, B-dul Republicii, Nr. 117A - 110195, jud. Argeș			Beneficiar: <b>UNITATEA ADMINISTRATIV TERITORIALĂ MUNICIPIULUI RÂMNICU-SĂRAT</b>		Proiect nr.: 3841 / 2016
Poziție	Numele și prenumele	Semnătura	Scara: 1:10000	Denumire proiect: <b>PLAN DE MOBILITATE URBANĂ DURABILĂ AL MUNICIPIULUI RÂMNICU-SĂRAT</b>	Faza: P.M.U.D.
Șef proiect	Ing. ILIE Sorin		Data: 2016	Titlu planșă: Fluxuri de trafic rutier de interior - vehicule etalon - medie zilnică anuală	Planșa nr.: 1.7.
Desenat	Ing. BAN Silviu		Data:	Descriere:	Revizia
Verificat	Ing. ILIE Sorin		Data:		
Aprobat / modificare:		Semnătura:	Data:		

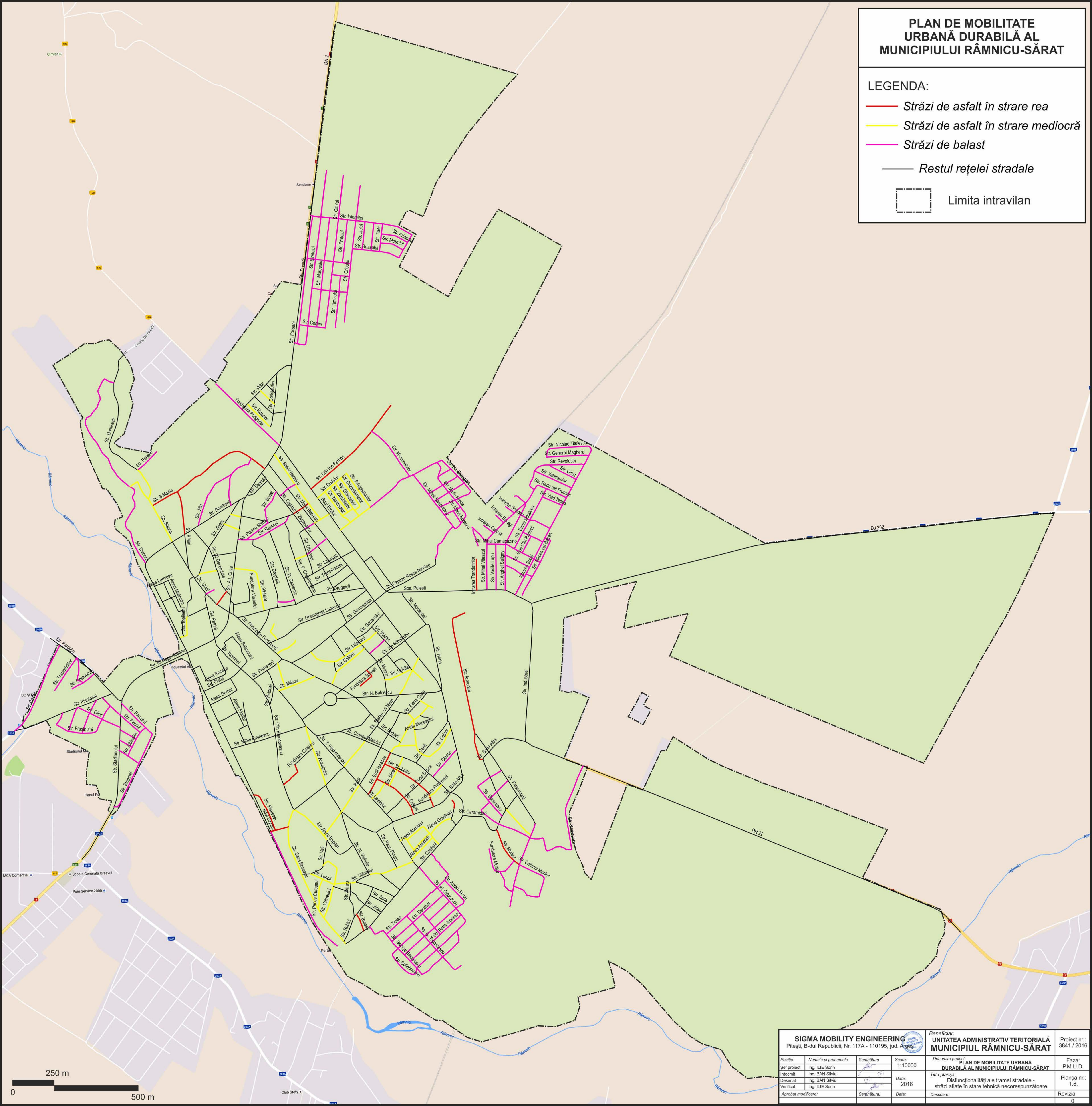
**DJ 203A Jud. Vrancea**



# PLAN DE MOBILITATE URBANĂ DURABILĂ AL MUNICIPIULUI RÂMNICU-SĂRAT

## LEGENDA:

- Străzi de asfalt în stare rea
- Străzi de asfalt în stare mediocră
- Străzi de balast
- Restul rețelei stradale
- Limita intravilan



<b>SIGMA MOBILITY ENGINEERING</b> Pitești, B-dul Republicii, Nr. 117A - 110195, jud. Argeș			<b>Beneficiar:</b> UNITATEA ADMINISTRATIV TERITORIALĂ MUNICIPIUL RÂMNICU-SĂRAT		Proiect nr.: 3841 / 2016
Poziție	Numele și prenumele	Semnătura	Scara:	Denumire proiect	Faza:
Șef proiect	Ing. ILIE Sorin		1:10000	PLAN DE MOBILITATE URBANĂ DURABILĂ AL MUNICIPIULUI RÂMNICU-SĂRAT	P.M.U.D.
Intocmit	Ing. BAN Silviu		Data:	Titlu planșă:	Planșa nr.:
Desenat	Ing. BAN Silviu		2016	Disfuncționalități ale tramei stradale - străzi aflate în stare tehnică necorespunzătoare	1.8.
Verificat	Ing. ILIE Sorin		Data:	Descriere:	Revizia
Aprobat modificare:		Semnătura:			0


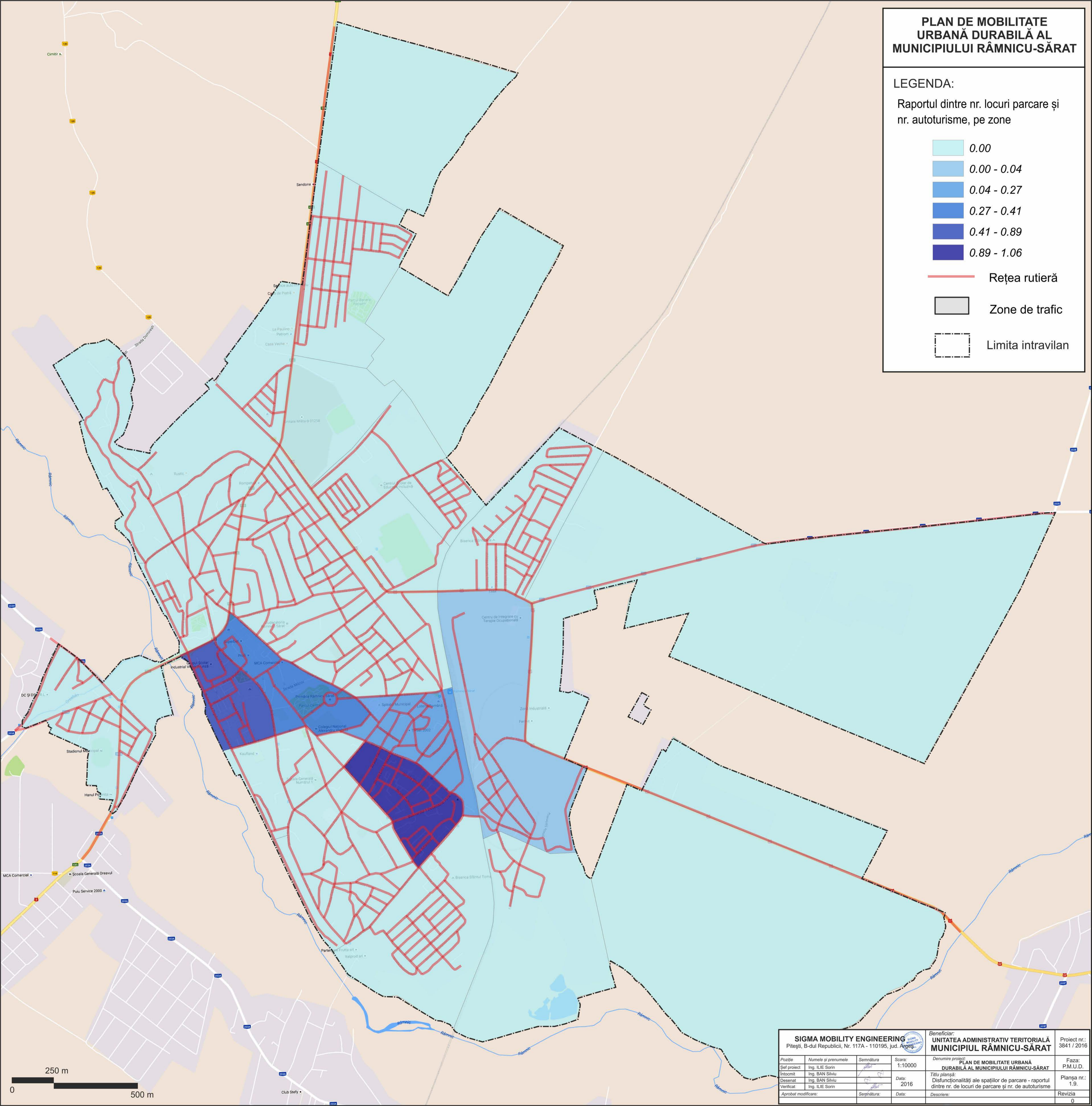


**PLAN DE MOBILITATE URBANĂ DURABILĂ AL MUNICIPIULUI RÂMNICU-SĂRAT**

**LEGENDA:**  
Raportul dintre nr. locuri parcare și nr. autoturisme, pe zone

- 0.00
- 0.00 - 0.04
- 0.04 - 0.27
- 0.27 - 0.41
- 0.41 - 0.89
- 0.89 - 1.06

- Rețea rutieră
- Zone de trafic
- Limita intravilan



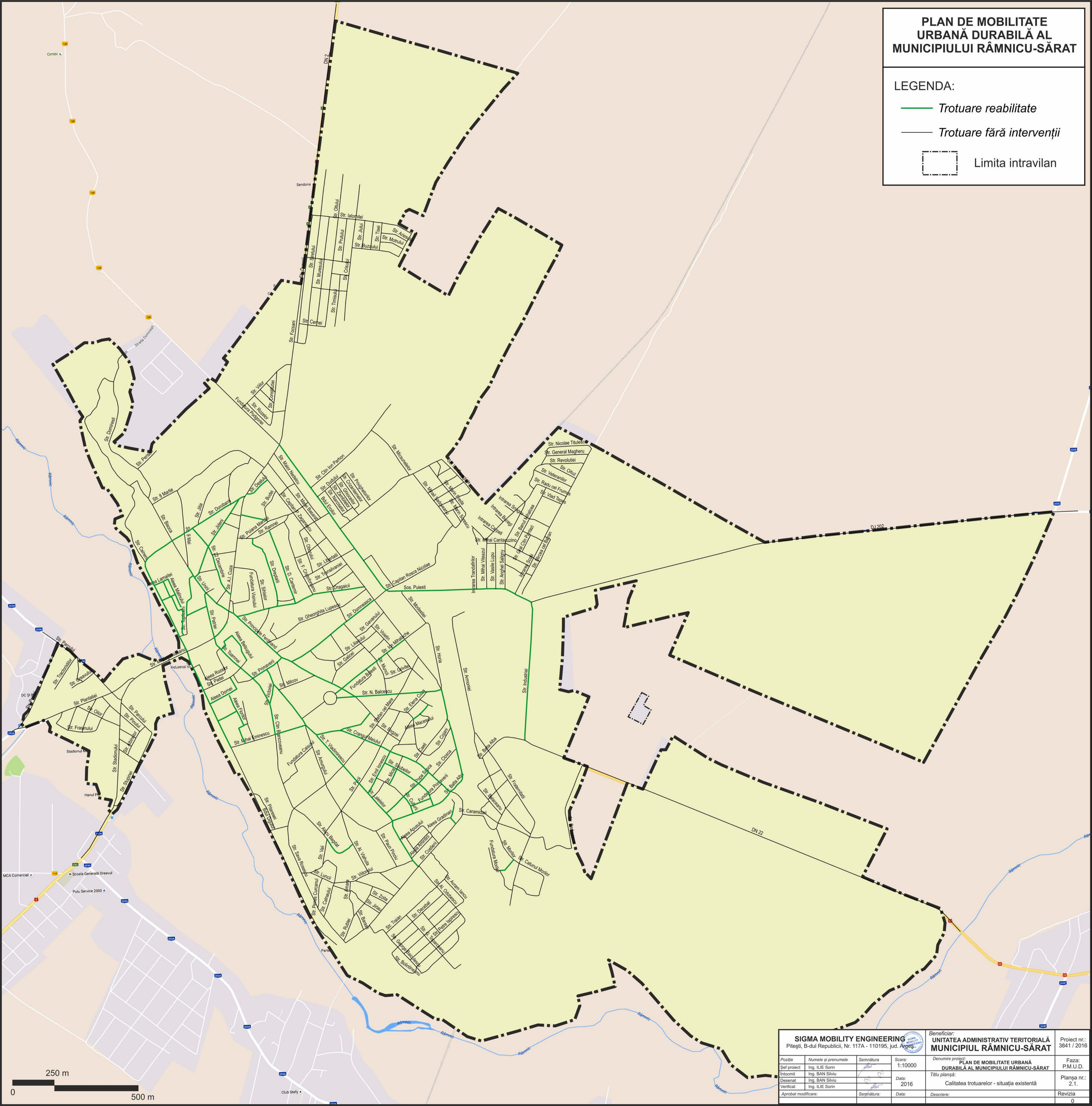
<b>SIGMA MOBILITY ENGINEERING</b> Pitești, B-dul Republicii, Nr. 117A - 110195, jud. Argeș			<b>Beneficiar:</b> UNITATEA ADMINISTRATIV TERITORIALĂ MUNICIPIUL RÂMNICU-SĂRAT		Proiect nr.: 3841 / 2016
Poziție	Numele și prenumele	Semnătura	Scara:	Denumire proiect:	Faza:
Șef proiect	Ing. ILIE Sorin		1:10000	PLAN DE MOBILITATE URBANĂ DURABILĂ AL MUNICIPIULUI RÂMNICU-SĂRAT	P.M.U.D.
Intocmit	Ing. BAN Silviu		Data:	Titlu planșă:	Planșa nr.:
Desenat	Ing. BAN Silviu		2016	Disfuncționalități ale spațiilor de parcare - raportul dintre nr. de locuri de parcare și nr. de autoturisme	1.9.
Verificat	Ing. ILIE Sorin		Data:	Descriere:	Revizia
Aprobat modificare:		Semnătura:			0



# PLAN DE MOBILITATE URBANĂ DURABILĂ AL MUNICIPIULUI RÂMNICU-SĂRAT

**LEGENDA:**

- Trotuare reabilitate
- Trotuare fără intervenții
- Limita intravilan





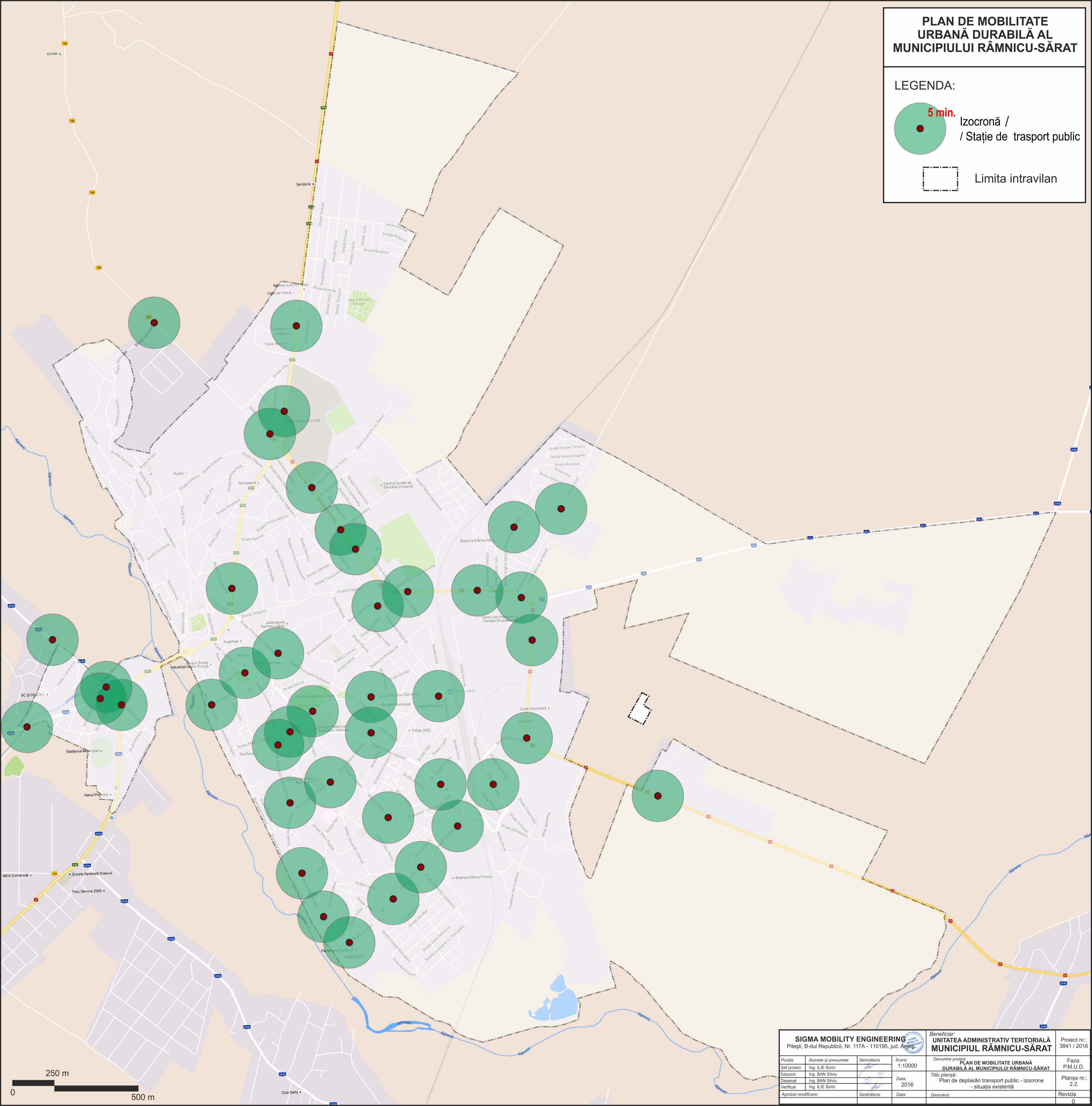
<b>SIGMA MOBILITY ENGINEERING</b> Pitești, B-dul Republicii, Nr. 117A - 110195, jud. Argeș			<b>Beneficiar:</b> UNITATEA ADMINISTRATIV TERITORIALĂ MUNICIPIUL RÂMNICU-SĂRAT		Proiect nr.: 3841 / 2016
Poziție	Numele și prenumele	Semnătura	Scara:	Denumire proiect:	Faza:
Șef proiect	Ing. ILIE Sorin		1:10000	PLAN DE MOBILITATE URBANĂ DURABILĂ AL MUNICIPIULUI RÂMNICU-SĂRAT	P.M.U.D.
Intocmit	Ing. BAN Silviu		Data:	Titlu planșă:	Planșa nr.:
Desenat	Ing. BAN Silviu		2016	Calitatea trotuarelor - situația existentă	2.1.
Verificat	Ing. ILIE Sorin		Data:	Descriere:	Revizia
Aprobat modificare:		Semnătura:	Data:		0






# PLAN DE MOBILITATE URBANĂ DURABILĂ AL MUNICIPIULUI RÂMNICU-SĂRAT

**LEGENDA:**

-  5 min. Izocronă / Stație de transport public
-  Limita intravilan



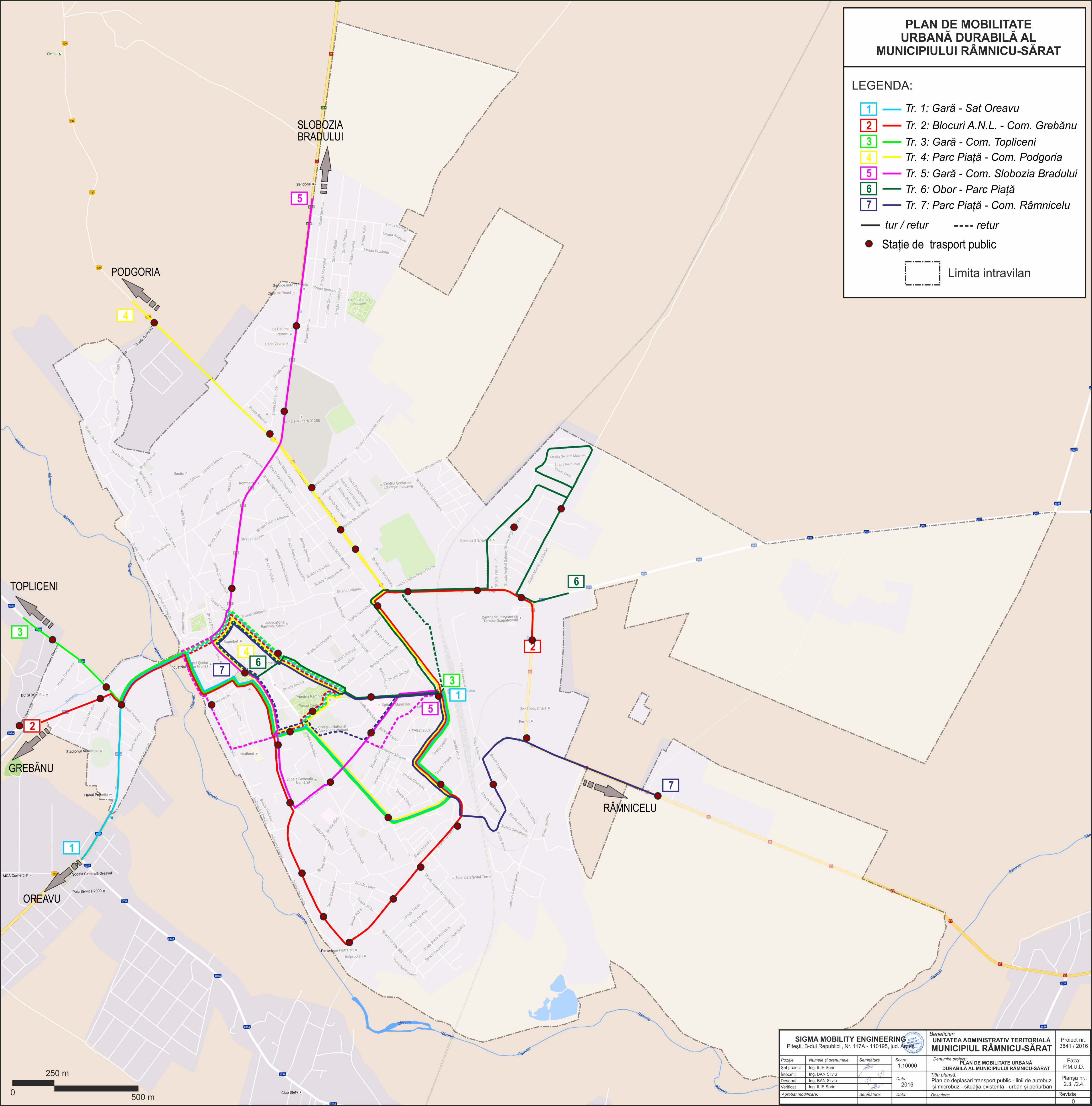
<b>SIGMA MOBILITY ENGINEERING</b> Pitești, B-dul Republicii, Nr. 117A - 110195, jud. Argeș			<b>Beneficiar:</b> UNITATEA ADMINISTRATIV TERITORIALĂ MUNICIPIUL RÂMNICU-SĂRAT		Proiect nr.: 3841 / 2016
Poziție	Numele și prenumele	Semnătura	Scara:	Denumire proiect:	Faza:
Șef proiect	Ing. ILIE Sorin		1:10000	PLAN DE MOBILITATE URBANĂ DURABILĂ AL MUNICIPIULUI RÂMNICU-SĂRAT	P.M.U.D.
Intocmit	Ing. BAN Silviu		Data:	Titlu planșă:	Planșa nr.:
Desenat	Ing. BAN Silviu		2016	Plan de deplasări transport public - izocrone - situația existentă	2.2.
Verificat	Ing. ILIE Sorin		Data:	Descriere:	Revizia
Aprobat / modificat:		Semnătura:			



# PLAN DE MOBILITATE URBANĂ DURABILĂ AL MUNICIPIULUI RÂMNICU-SĂRAT

## LEGENDA:

- 1 — Tr. 1: Gară - Sat Oreavu
  - 2 — Tr. 2: Blocuri A.N.L. - Com. Grebănu
  - 3 — Tr. 3: Gară - Com. Topliceni
  - 4 — Tr. 4: Parc Piață - Com. Podgoria
  - 5 — Tr. 5: Gară - Com. Slobozia Bradului
  - 6 — Tr. 6: Obor - Parc Piață
  - 7 — Tr. 7: Parc Piață - Com. Râmnicelu
- tur / retur    - - - - retur
- Stație de transport public
- Limita intravilan



<b>SIGMA MOBILITY ENGINEERING</b> Pitești, B-dul Republicii, Nr. 117A - 110195, jud. Argeș			Beneficiar: <b>UNITATEA ADMINISTRATIV TERITORIALĂ MUNICIPIULUI RÂMNICU-SĂRAT</b>		Proiect nr.: 3841 / 2016
Poziție	Numele și prenumele	Semnătura	Scara:	Denumire proiect:	Faza:
Șef proiect	Ing. ILIE Sorin		1:10000	<b>PLAN DE MOBILITATE URBANĂ DURABILĂ AL MUNICIPIULUI RÂMNICU-SĂRAT</b>	P.M.U.D.
Intocmit	Ing. BAN Silviu		Data:	Titlu planșă:	Planșa nr.:
Desenat	Ing. BAN Silviu		2016	Plan de deplasări transport public - linii de autobuz și microbuz - situația existentă - urban și periurban	2.3./2.4.
Verificat	Ing. ILIE Sorin		Data:	Descriere:	Revizia
Aprobat modificare:		Semnătura:	Data:		

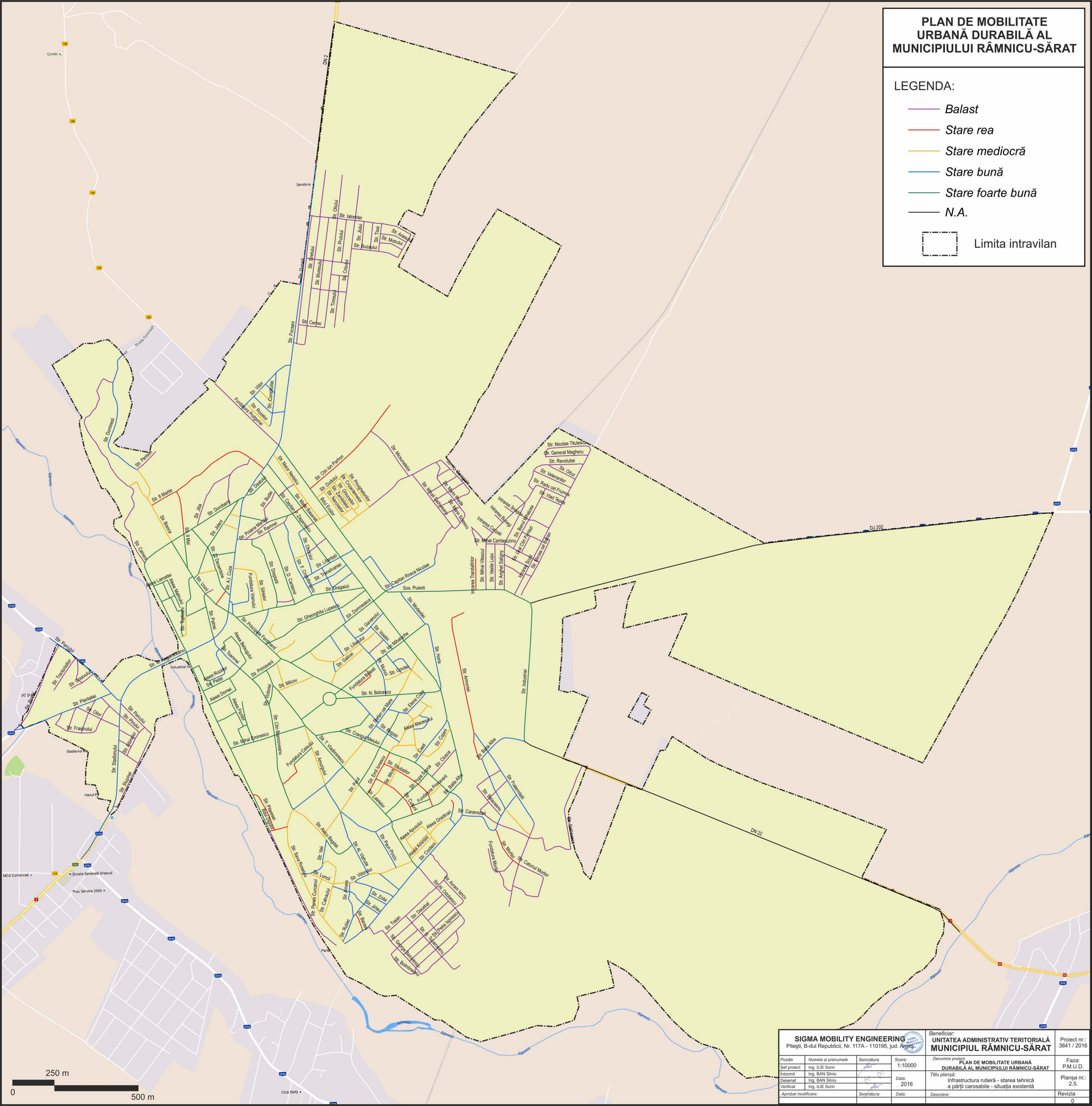


# PLAN DE MOBILITATE URBANĂ DURABILĂ AL MUNICIPIULUI RÂMNICU-SĂRAT

**LEGENDA:**

- Balast
- Stare rea
- Stare mediocră
- Stare bună
- Stare foarte bună
- N.A.

Limita intravilan



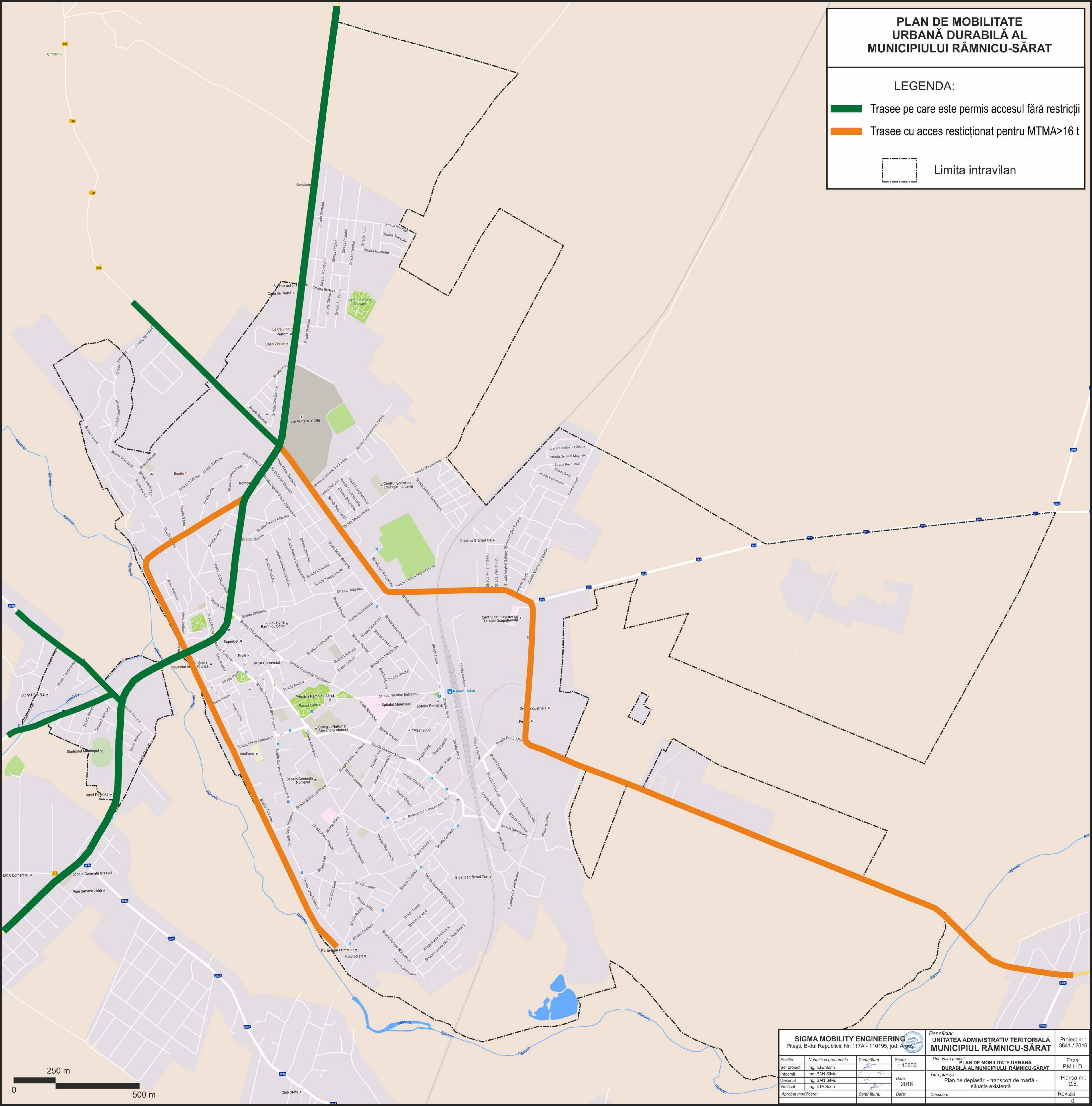
<b>SIGMA MOBILITY ENGINEERING</b> Pitești, B-dul Republicii, Nr. 117A - 110195, jud. Argeș			Beneficiar: <b>UNITATEA ADMINISTRATIV TERITORIALĂ MUNICIPIUL RÂMNICU-SĂRAT</b>		Proiect nr.: 3841 / 2016
Poziție	Numele și prenumele	Semnătura	Scara:	Denumire proiect:	Faza:
Șef proiect	Ing. ILIE Sorin		1:10000	PLAN DE MOBILITATE URBANĂ DURABILĂ AL MUNICIPIULUI RÂMNICU-SĂRAT	P.M.U.D.
Intocmit	Ing. BAN Silviu		Data:	Titlu planșă:	Planșa nr.:
Desenat	Ing. BAN Silviu		2016	Infrastructura rutieră - starea tehnică a părții carosabile - situația existentă	2.5.
Verificat	Ing. ILIE Sorin		Data:	Descriere:	Revizia
Aprobat modificare:		Semnătura:			0



# PLAN DE MOBILITATE URBANĂ DURABILĂ AL MUNICIPIULUI RÂMNICU-SĂRAT

## LEGENDA:

- Trasee pe care este permis accesul fără restricții
- Trasee cu acces restricționat pentru MTMA>16 t
- Limita intravilan



<b>SIGMA MOBILITY ENGINEERING</b> Pitești, B-dul Republicii, Nr. 117A - 110195, jud. Argeș			<b>Beneficiar:</b> UNITATEA ADMINISTRATIV TERITORIALĂ MUNICIPIUL RÂMNICU-SĂRAT		Proiect nr.: 3841 / 2016
Poziție	Numele și prenumele	Semnătura	Scara:	Denumire proiect:	Faza:
Șef proiect	Ing. ILIE Sorin		1:10000	PLAN DE MOBILITATE URBANĂ DURABILĂ AL MUNICIPIULUI RÂMNICU-SĂRAT	P.M.U.D.
Intocmit	Ing. BAN Silviu		Data:	Titlu planșă:	Planșa nr.:
Desenat	Ing. BAN Silviu		2016	Plan de deplasări - transport de marfă - situația existentă	2.6.
Verificat	Ing. ILIE Sorin		Data:	Descriere:	Revizia
Aprobat / modificare:		Semnătura:			0



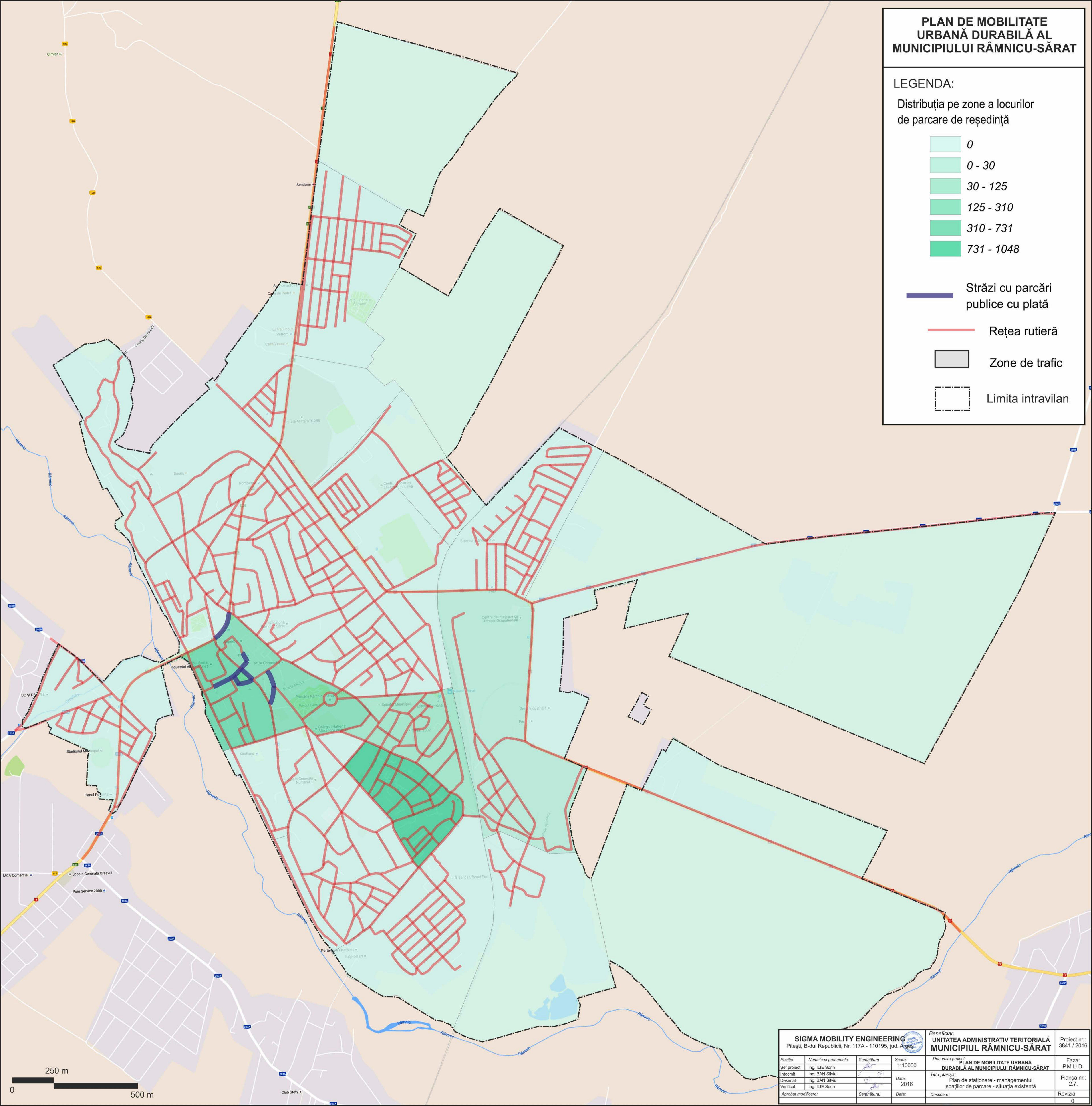
**PLAN DE MOBILITATE URBANĂ DURABILĂ AL MUNICIPIULUI RÂMNICU-SĂRAT**

**LEGENDA:**

Distribuția pe zone a locurilor de parcare de reședință

- 0
- 0 - 30
- 30 - 125
- 125 - 310
- 310 - 731
- 731 - 1048

- Străzi cu parcări publice cu plată
- Rețea rutieră
- Zone de trafic
- Limita intravilan



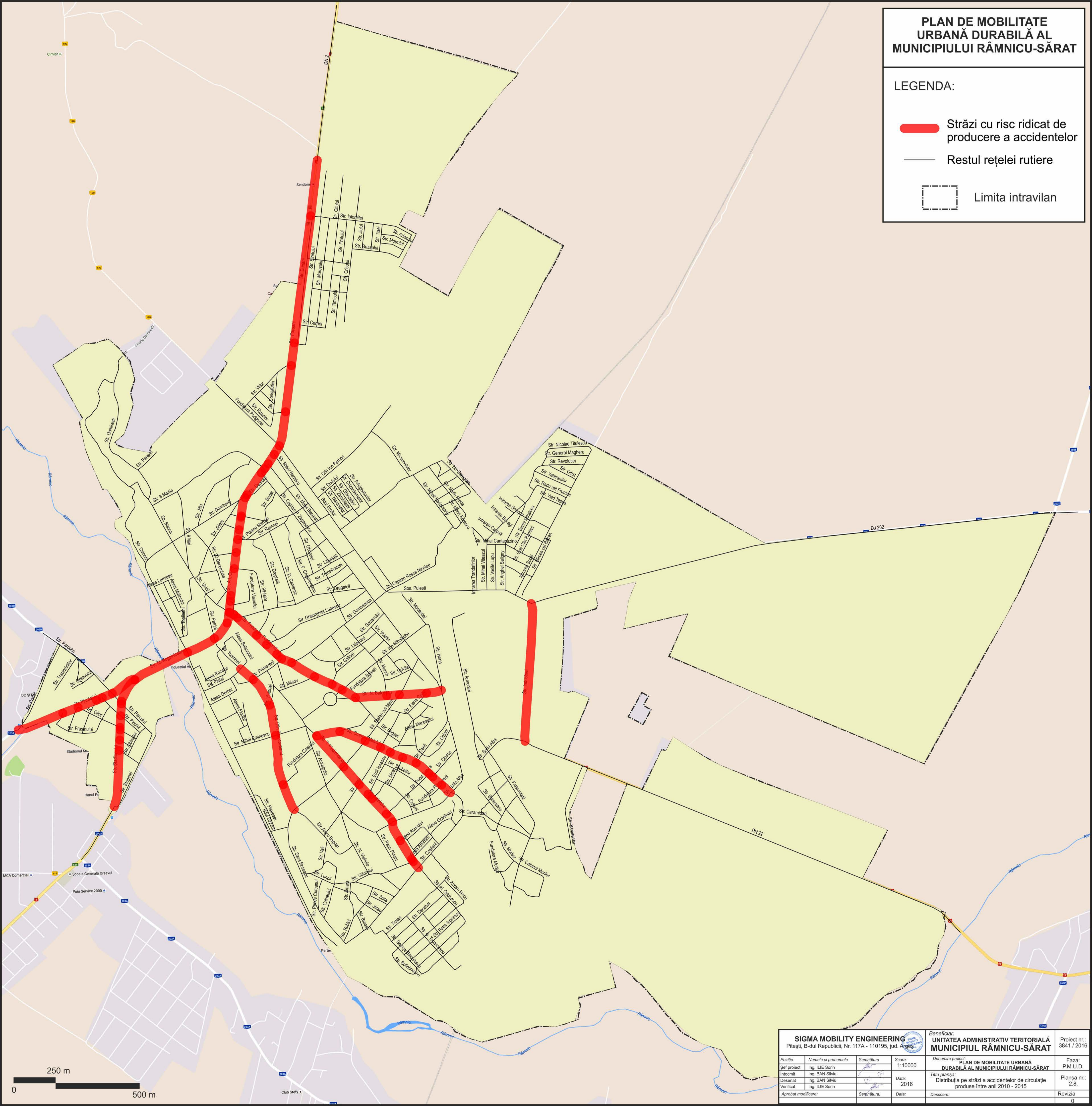
<b>SIGMA MOBILITY ENGINEERING</b> Pitești, B-dul Republicii, Nr. 117A - 110195, jud. Argeș			<b>Beneficiar:</b> UNITATEA ADMINISTRATIV TERITORIALĂ MUNICIPIUL RÂMNICU-SĂRAT		Proiect nr.: 3841 / 2016
Poziție	Numele și prenumele	Semnătura	Scara:	Denumire proiect:	Faza:
Șef proiect	Ing. ILIE Sorin		1:10000	PLAN DE MOBILITATE URBANĂ DURABILĂ AL MUNICIPIULUI RÂMNICU-SĂRAT	P.M.U.D.
Intocmit	Ing. BAN Silviu		Data:	Titlu planșă:	Planșa nr.:
Desenat	Ing. BAN Silviu		2016	Plan de staționare - managementul spațiilor de parcare - situația existentă	2.7.
Verificat	Ing. ILIE Sorin		Data:	Descriere:	Revizia
Aprobat modificare:		Semnătura:	Data:		0



# PLAN DE MOBILITATE URBANĂ DURABILĂ AL MUNICIPIULUI RÂMNICU-SĂRAT

**LEGENDA:**

- Străzi cu risc ridicat de producere a accidentelor
- Restul rețelei rutiere
- Limita intravilan



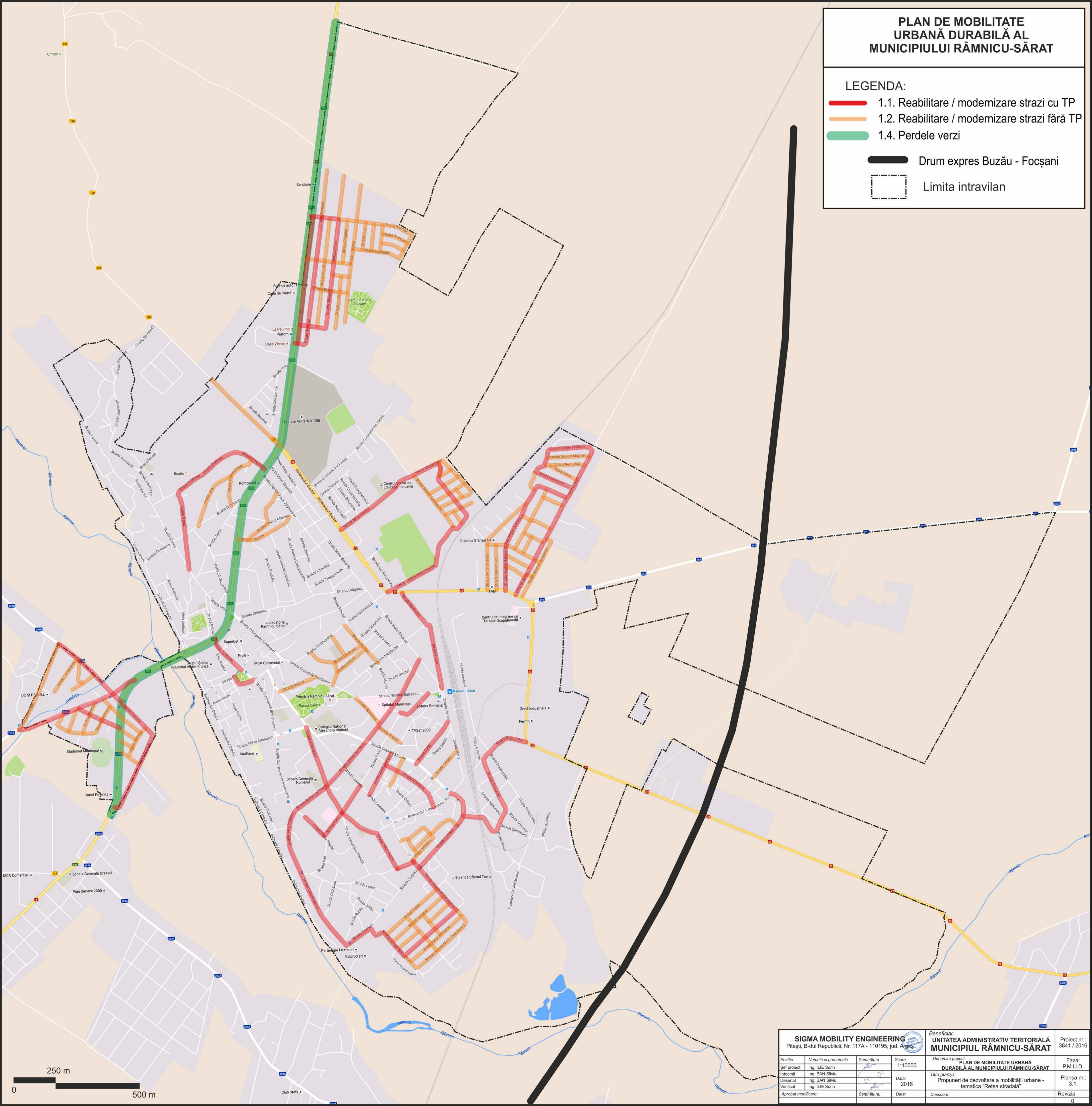
<b>SIGMA MOBILITY ENGINEERING</b> Pitești, B-dul Republicii, Nr. 117A - 110195, jud. Argeș			Beneficiar: <b>UNITATEA ADMINISTRATIV TERITORIALĂ MUNICIPIUL RÂMNICU-SĂRAT</b>		Proiect nr.: 3841 / 2016
Poziție	Numele și prenumele	Semnătura	Scara: 1:10000	Denumire proiect: <b>PLAN DE MOBILITATE URBANĂ DURABILĂ AL MUNICIPIULUI RÂMNICU-SĂRAT</b>	Faza: P.M.U.D.
Șef proiect	Ing. ILIE Sorin				
Intocmit	Ing. BAN Silviu		Data: 2016	Titlu planșă: Distribuția pe străzi a accidentelor de circulație produse între anii 2010 - 2015	Planșa nr.: 2.8.
Desenat	Ing. BAN Silviu				
Verificat	Ing. ILIE Sorin				Revizia 0
Aprobat modificare:		Semnătura:	Data:	Descriere:	



# PLAN DE MOBILITATE URBANĂ DURABILĂ AL MUNICIPIULUI RÂMNICU-SĂRAT

## LEGENDA:

- 1.1. Reabilitare / modernizare strazi cu TP
- 1.2. Reabilitare / modernizare strazi fără TP
- 1.4. Perdele verzi
- Drum expres Buzău - Focșani
- Limita intravilan



<b>SIGMA MOBILITY ENGINEERING</b> Pitești, B-dul Republicii, Nr. 117A - 110195, jud. Argeș			<b>Beneficiar:</b> UNITATEA ADMINISTRATIV TERITORIALĂ MUNICIPIUL RÂMNICU-SĂRAT		Proiect nr.: 3841 / 2016
Poziție	Numele și prenumele	Semnătura	Scara:	Denumire proiect	Faza:
Șef proiect	Ing. ILIE Sorin		1:10000	PLAN DE MOBILITATE URBANĂ DURABILĂ AL MUNICIPIULUI RÂMNICU-SĂRAT	P.M.U.D.
Intocmit	Ing. BAN Silviu		Data:	Titlu planșă:	Planșa nr.:
Desenat	Ing. BAN Silviu		2016	Propuneri de dezvoltare a mobilității urbane - tematica "Rețea stradală"	3.1.
Verificat	Ing. ILIE Sorin		Data:	Descriere:	Revizia
Aprobat modificare:		Semnătura:	Data:		0



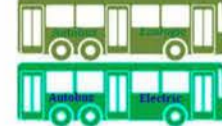




# PLAN DE MOBILITATE URBANĂ DURABILĂ AL MUNICIPIULUI RÂMNICU-SĂRAT

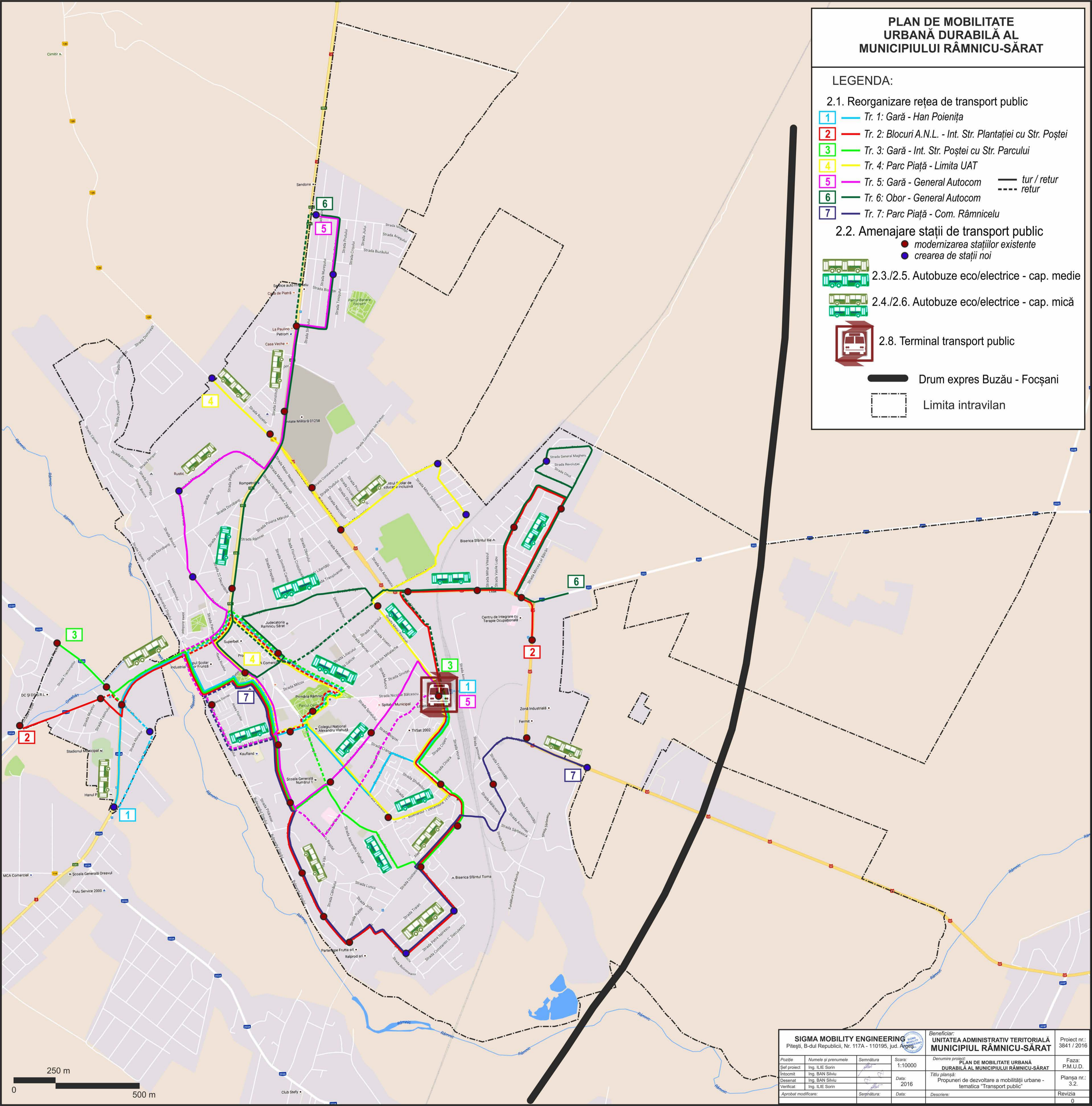
## LEGENDA:

### 2.1. Reorganizare rețea de transport public

- 1 — Tr. 1: Gară - Han Poienița
- 2 — Tr. 2: Blocuri A.N.L. - Int. Str. Plantației cu Str. Poștei
- 3 — Tr. 3: Gară - Int. Str. Poștei cu Str. Parcului
- 4 — Tr. 4: Parc Piață - Limita UAT
- 5 — Tr. 5: Gară - General Autocom — tur / retur
- 6 — Tr. 6: Obor - General Autocom — retur
- 7 — Tr. 7: Parc Piață - Com. Râmnicelu

### 2.2. Amenajare stații de transport public

- modernizarea stațiilor existente
- crearea de stații noi
-  2.3./2.5. Autobuze eco/electrice - cap. medie
-  2.4./2.6. Autobuze eco/electrice - cap. mică
-  2.8. Terminal transport public
-  Drum expres Buzău - Focșani
-  Limita intravilan






SIGMA MOBILITY ENGINEERING Pitești, B-dul Republicii, Nr. 117A - 110195, jud. Argeș			Beneficiar: UNITATEA ADMINISTRATIV TERITORIALĂ MUNICIPIUL RÂMNICU-SĂRAT		Proiect nr.: 3841 / 2016
Poziție	Numele și prenumele	Semnătura	Scara:	Denumire proiect:	Faza:
Șef proiect	Ing. ILIE Sorin		1:10000	PLAN DE MOBILITATE URBANĂ DURABILĂ AL MUNICIPIULUI RÂMNICU-SĂRAT	P.M.U.D.
Intocmit	Ing. BAN Silviu		Data:	Titlu planșă:	Planșa nr.:
Desenat	Ing. BAN Silviu		2016	Propuneri de dezvoltare a mobilității urbane - tematica "Transport public"	3.2.
Verificat	Ing. ILIE Sorin		Data:	Descriere:	Reviză
Aprobat / modificat:		Semnătura:			

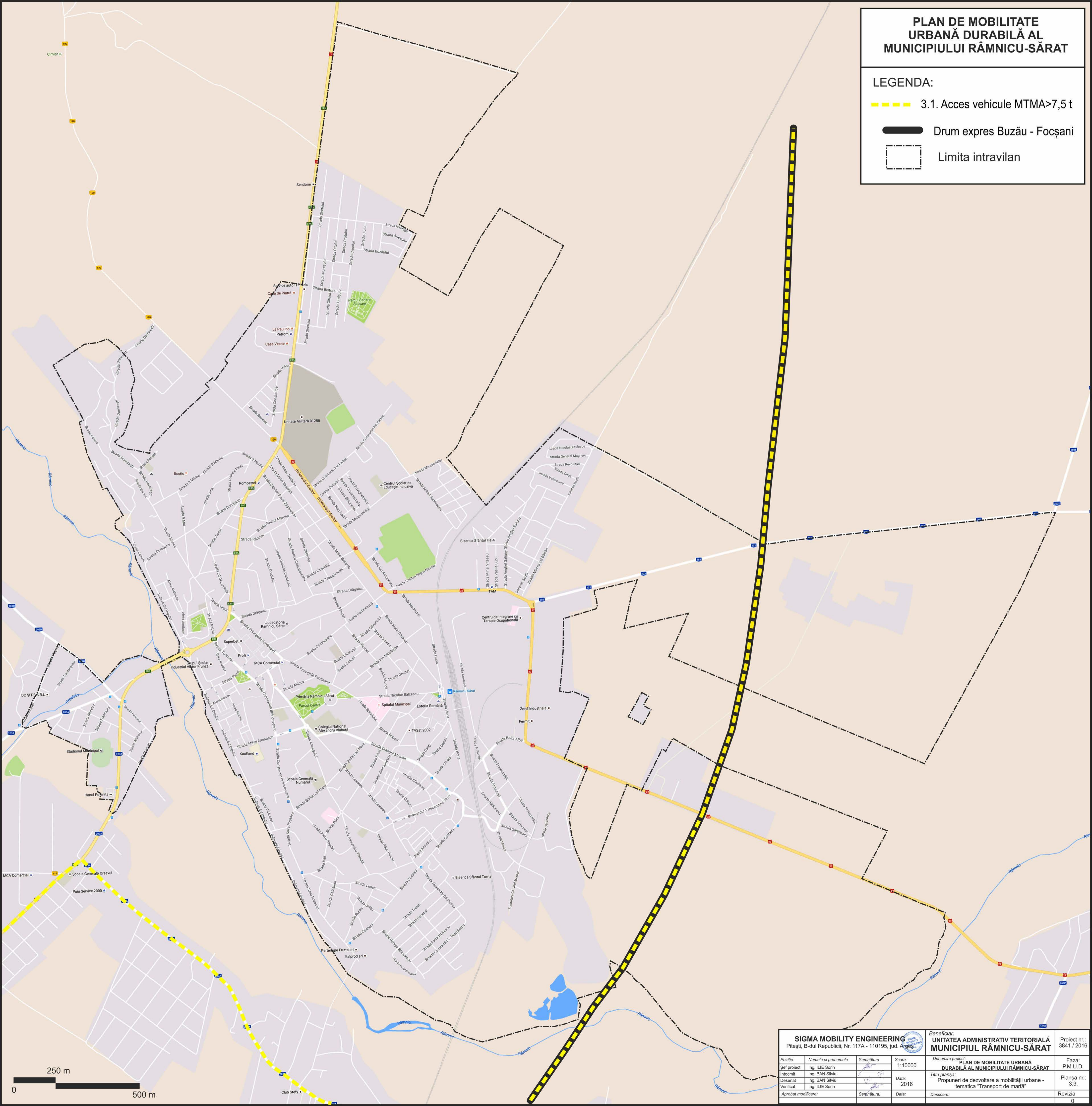







# PLAN DE MOBILITATE URBANĂ DURABILĂ AL MUNICIPIULUI RÂMNICU-SĂRAT

## LEGENDA:

-  3.1. Acces vehicule MTMA>7,5 t
-  Drum expres Buzău - Focșani
-  Limita intravilan









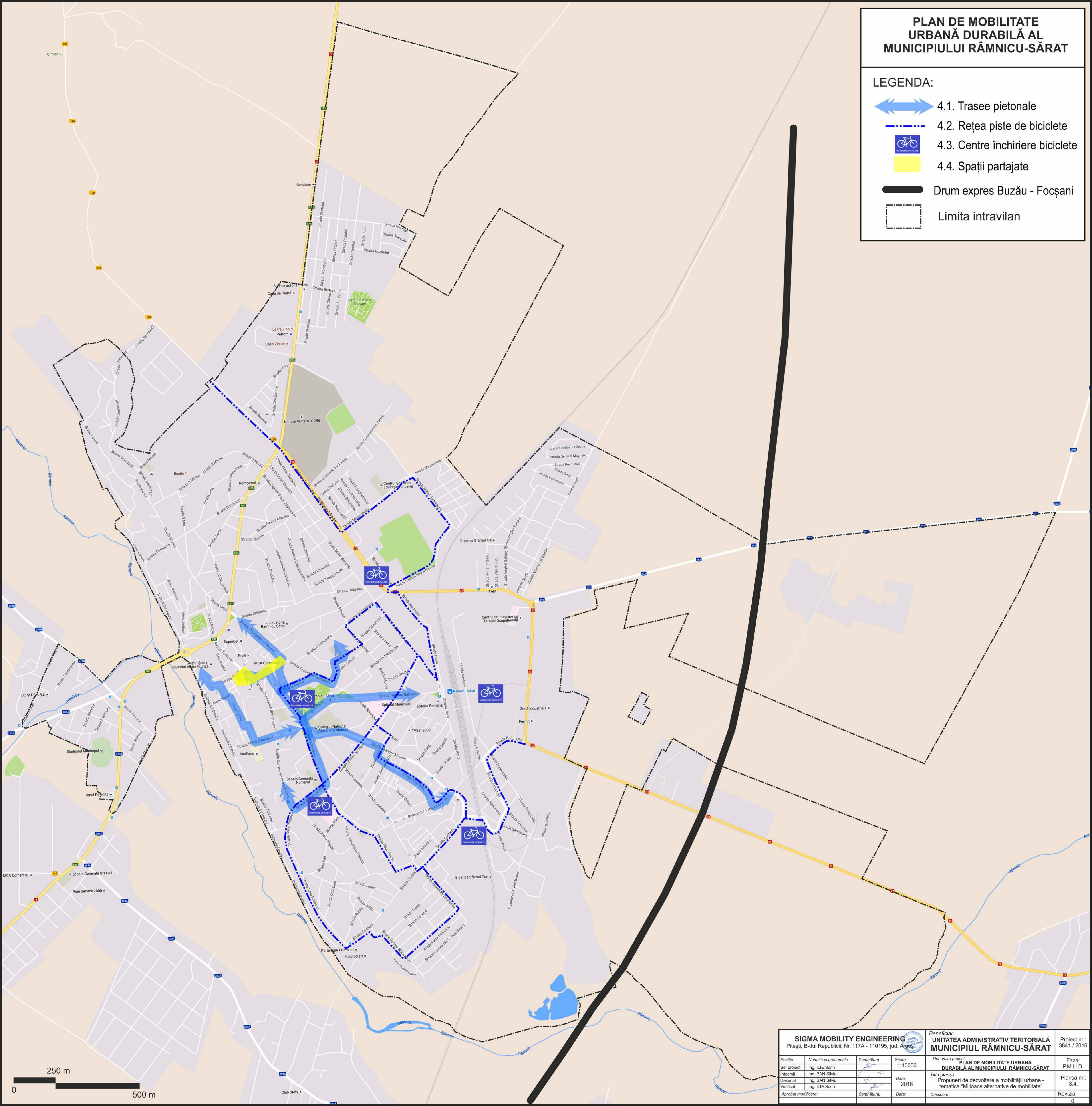
<b>SIGMA MOBILITY ENGINEERING</b> Pitești, B-dul Republicii, Nr. 117A - 110195, jud. Argeș			<b>Beneficiar:</b> UNITATEA ADMINISTRATIV TERITORIALĂ MUNICIPIUL RÂMNICU-SĂRAT		Proiect nr.: 3841 / 2016
Poziție	Numele și prenumele	Semnătura	Scara:	Denumire proiect:	Faza:
Șef proiect	Ing. ILIE Sorin		1:10000	PLAN DE MOBILITATE URBANĂ DURABILĂ AL MUNICIPIULUI RÂMNICU-SĂRAT	P.M.U.D.
Intocmit	Ing. BAN Silviu		Data:	Titlu planșă:	Planșa nr.:
Desenat	Ing. BAN Silviu		2016	Propuneri de dezvoltare a mobilității urbane - tematica "Transport de marfă"	3.3.
Verificat	Ing. ILIE Sorin		Data:	Descriere:	Revizia
0	250 m	500 m			0






# PLAN DE MOBILITATE URBANĂ DURABILĂ AL MUNICIPIULUI RÂMNICU-SĂRAT

## LEGENDA:

-  4.1. Trasee pietonale
-  4.2. Rețea piste de biciclete
-  4.3. Centre închiriere biciclete
-  4.4. Spații partajate
-  Drum expres Buzău - Focșani
-  Limita intravilan



<b>SIGMA MOBILITY ENGINEERING</b> Pitești, B-dul Republicii, Nr. 117A - 110195, jud. Argeș			Beneficiar: <b>UNITATEA ADMINISTRATIV TERITORIALĂ MUNICIPIULUI RÂMNICU-SĂRAT</b>		Proiect nr.: 3841 / 2016
Poziție	Numele și prenumele	Semnătura	Scara:	Denumire proiect:	Faza:
Șef proiect	Ing. ILIE Sorin		1:10000	<b>PLAN DE MOBILITATE URBANĂ DURABILĂ AL MUNICIPIULUI RÂMNICU-SĂRAT</b>	P.M.U.D.
Intocmit	Ing. BAN Silviu		Data:	Titlu planșă:	Planșa nr.:
Desenat	Ing. BAN Silviu		2016	Propuneri de dezvoltare a mobilității urbane - tematica "Mijloace alternative de mobilitate"	3.4.
Verificat	Ing. ILIE Sorin		Data:	Descriere:	Revizia
Aprobat modificare:		Semnătura:			



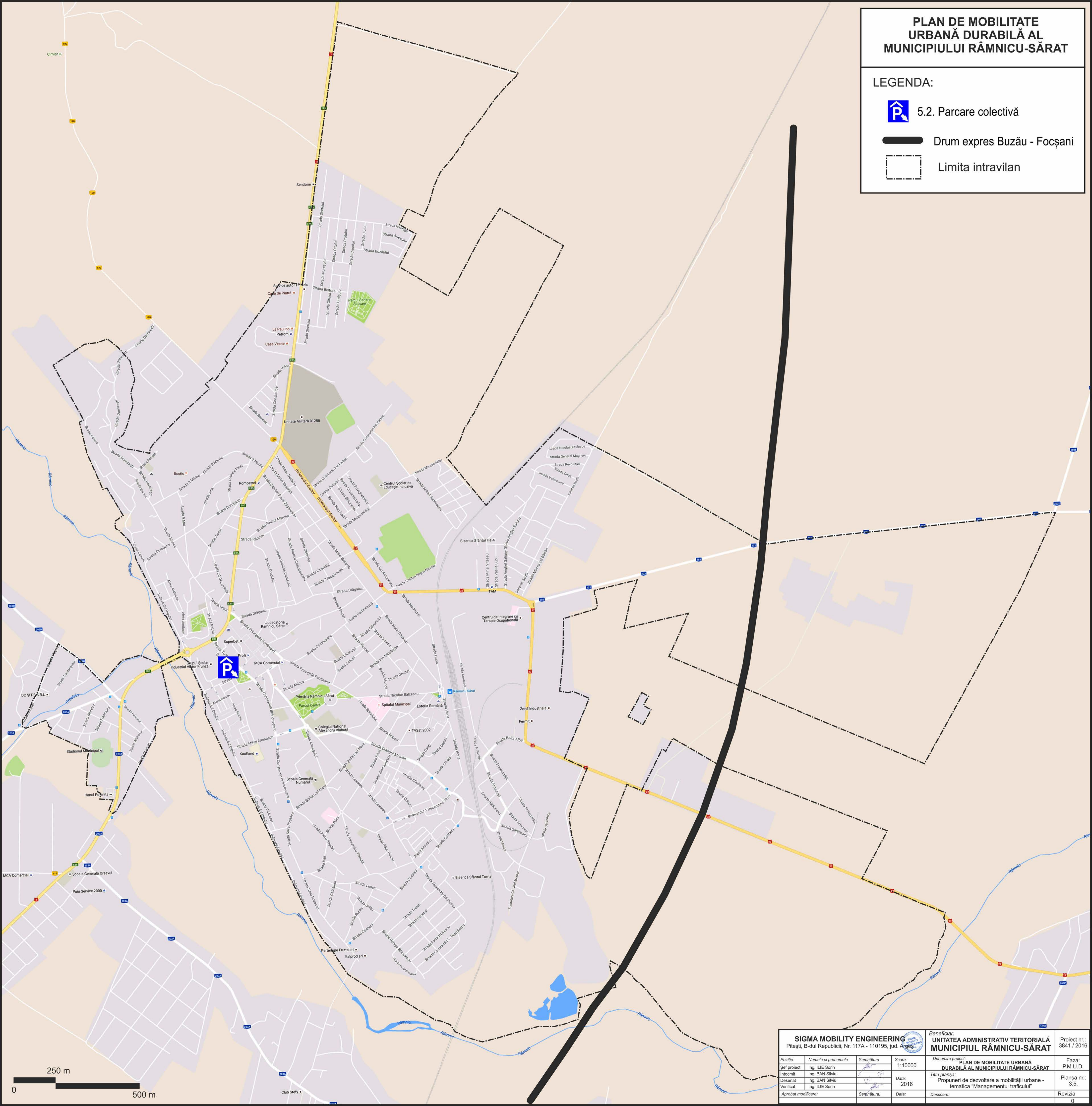
# PLAN DE MOBILITATE URBANĂ DURABILĂ AL MUNICIPIULUI RÂMNICU-SĂRAT




## LEGENDA:

 5.2. Parcare colectivă

 Drum expres Buzău - Focșani

 Limita intravilan



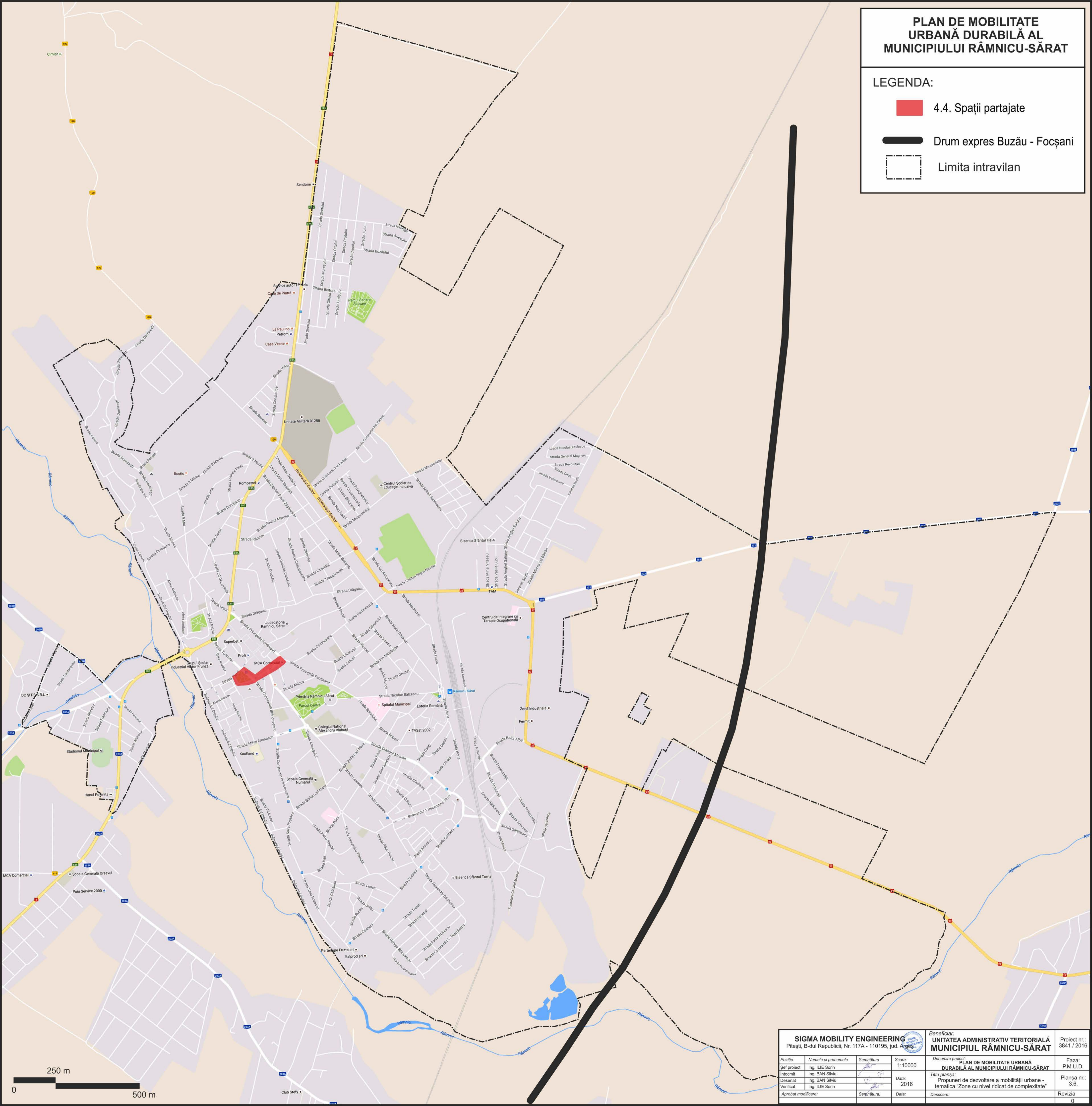
<b>SIGMA MOBILITY ENGINEERING</b> Pitești, B-dul Republicii, Nr. 117A - 110195, jud. Argeș			<b>Beneficiar:</b> UNITATEA ADMINISTRATIV TERITORIALĂ MUNICIPIULUI RÂMNICU-SĂRAT		Proiect nr.: 3841 / 2016
Poziție	Numele și prenumele	Semnătura	Scara:	Denumire proiect:	Faza:
Șef proiect	Ing. ILIE Sorin		1:10000	PLAN DE MOBILITATE URBANĂ DURABILĂ AL MUNICIPIULUI RÂMNICU-SĂRAT	P.M.U.D.
Intocmit	Ing. BAN Silviu		Data:	Titlu planșă:	Planșa nr.:
Desenat	Ing. BAN Silviu		2016	Propuneri de dezvoltare a mobilității urbane - tematica "Managementul traficului"	3.5.
Verificat	Ing. ILIE Sorin		Data:	Descriere:	Revizia
Aprobat modificare:		Semnătura:			0



# PLAN DE MOBILITATE URBANĂ DURABILĂ AL MUNICIPIULUI RÂMNICU-SĂRAT

## LEGENDA:

- 4.4. Spații partajate
- Drum expres Buzău - Focșani
- Limita intravilan



<b>SIGMA MOBILITY ENGINEERING</b> Pitești, B-dul Republicii, Nr. 117A - 110195, jud. Argeș			<b>Beneficiar:</b> UNITATEA ADMINISTRATIV TERITORIALĂ MUNICIPIULUI RÂMNICU-SĂRAT		Proiect nr.: 3841 / 2016
Poziție	Numele și prenumele	Semnătura	Scara:	Denumire proiect:	Faza:
Șef proiect	Ing. ILIE Sorin		1:10000	PLAN DE MOBILITATE URBANĂ DURABILĂ AL MUNICIPIULUI RÂMNICU-SĂRAT	P.M.U.D.
Intocmit	Ing. BAN Silviu		Data:	Titlu planșă:	Planșa nr.:
Desenat	Ing. BAN Silviu		2016	Propuneri de dezvoltare a mobilității urbane - tematica "Zone cu nivel ridicat de complexitate"	3.6.
Verificat	Ing. ILIE Sorin		Data:	Descriere:	Revizia
Aprobat / modificat:		Semnătura:			0



# PLAN DE MOBILITATE URBANĂ DURABILĂ AL MUNICIPIULUI RÂMNICU-SĂRAT

## LEGENDA:



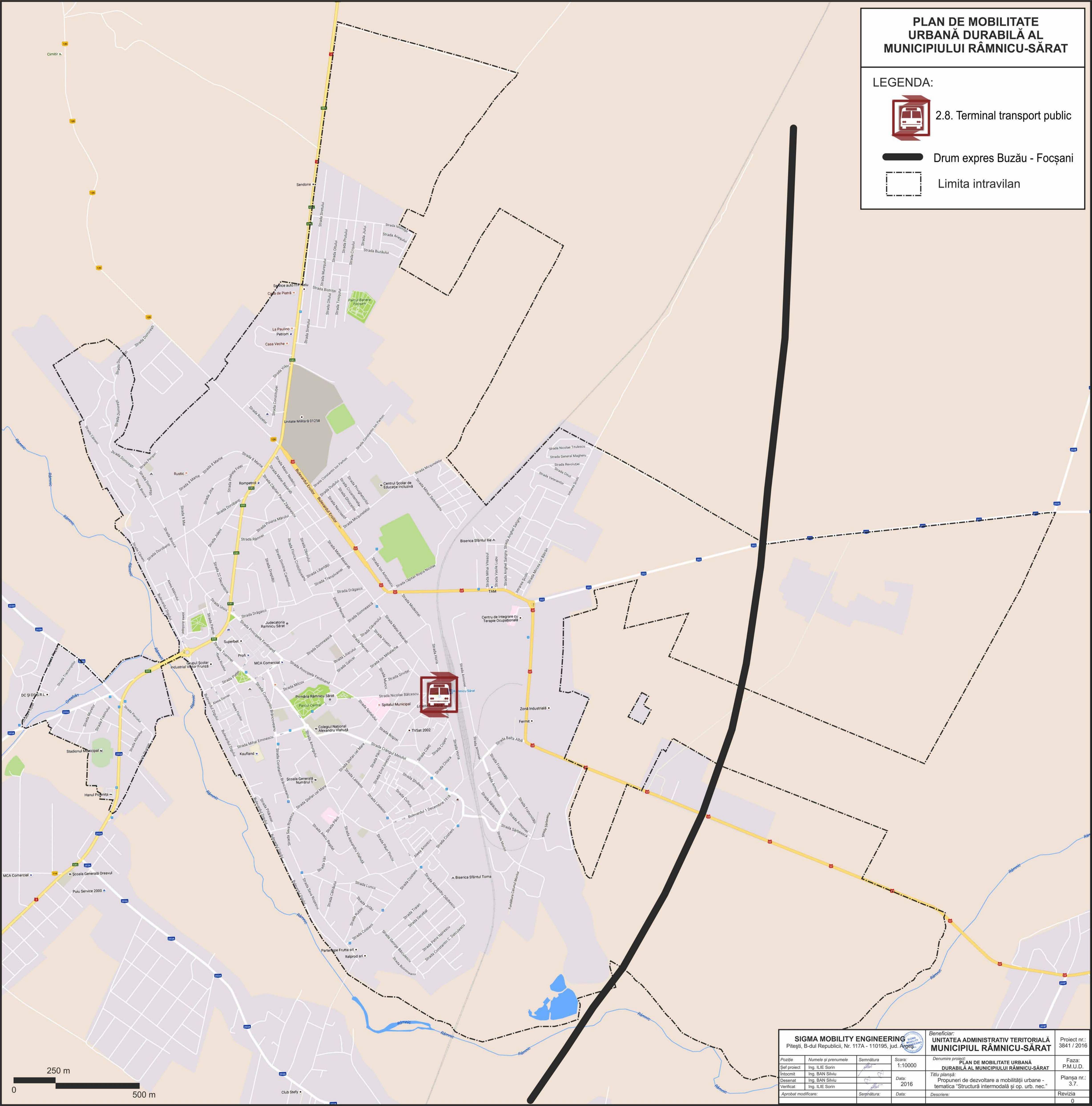
2.8. Terminal transport public



Drum expres Buzău - Focșani



Limita intravilan















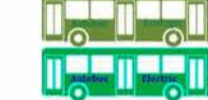











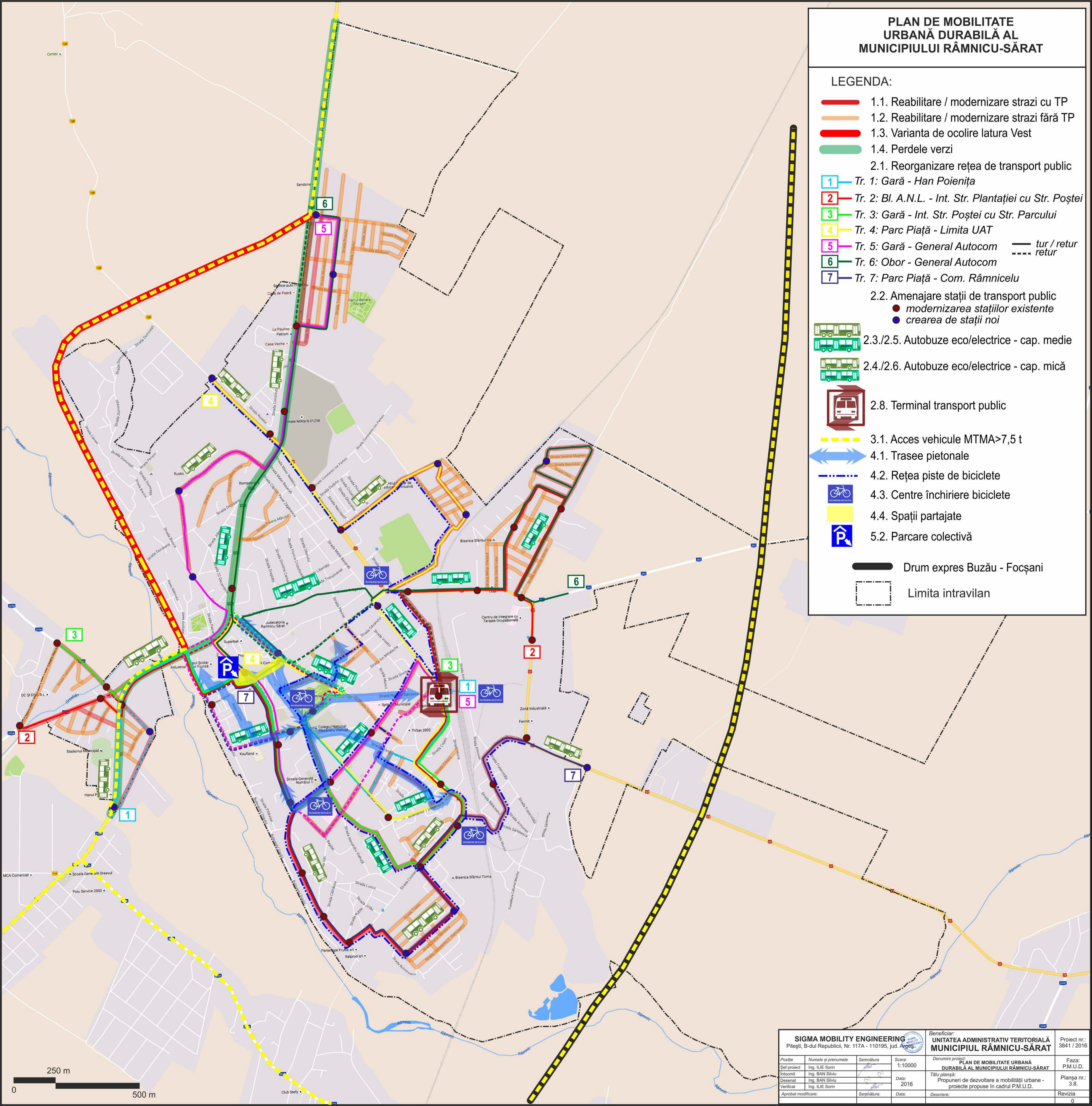
<b>SIGMA MOBILITY ENGINEERING</b> Pitești, B-dul Republicii, Nr. 117A - 110195, jud. Argeș			<b>Beneficiar:</b> UNITATEA ADMINISTRATIV TERITORIALĂ MUNICIPIUL RÂMNICU-SĂRAT		Proiect nr.: 3841 / 2016
Poziție	Numele și prenumele	Semnătura	Scara:	Denumire proiect:	Faza:
Șef proiect	Ing. ILIE Sorin		1:10000	PLAN DE MOBILITATE URBANĂ DURABILĂ AL MUNICIPIULUI RÂMNICU-SĂRAT	P.M.U.D.
Intocmit	Ing. BAN Silviu		Data:	Titlu planșă:	Planșa nr.:
Desenat	Ing. BAN Silviu		2016	Propuneri de dezvoltare a mobilității urbane - tematica "Structură intermodală și op. urb. nec."	3.7.
Verificat	Ing. ILIE Sorin		Data:	Descriere:	Revizia
Aprobat / modificat:		Semnătura:			0





# PLAN DE MOBILITATE URBANĂ DURABILĂ AL MUNICIPIULUI RÂMNICU-SĂRAT

## LEGENDA:

-  1.1. Reabilitare / modernizare strazi cu TP
-  1.2. Reabilitare / modernizare strazi fără TP
-  1.3. Varianta de ocolire latura Vest
-  1.4. Perdele verzi
- 2.1. Reorganizare rețea de transport public
  -  Tr. 1: Gară - Han Poienița
  -  Tr. 2: Bl. A.N.L. - Int. Str. Plantației cu Str. Poștei
  -  Tr. 3: Gară - Int. Str. Poștei cu Str. Parcului
  -  Tr. 4: Parc Piață - Limita UAT
  -  Tr. 5: Gară - General Autocom
  -  Tr. 6: Obor - General Autocom
  -  Tr. 7: Parc Piață - Com. Râmnicelu
- 2.2. Amenajare stații de transport public
  -  modernizarea stațiilor existente
  -  crearea de stații noi
- 2.3./2.5. Autobuze eco/electrice - cap. medie 
- 2.4./2.6. Autobuze eco/electrice - cap. mică 
- 2.8. Terminal transport public 
- 3.1. Acces vehicule MTMA>7,5 t 
- 4.1. Trasee pietonale 
- 4.2. Rețea piste de biciclete 
- 4.3. Centre închiriere biciclete 
- 4.4. Spații partajate 
- 5.2. Parcare colectivă 
-  Drum expres Buzău - Focșani
-  Limita intravilan



SIGMA MOBILITY ENGINEERING Pitești, B-dul Republicii, Nr. 117A - 110195, jud. Argeș			Beneficiar: UNITATEA ADMINISTRATIV TERITORIALĂ MUNICIPIUL RÂMNICU-SĂRAT		Proiect nr.: 3841 / 2016
Poziție	Numele și prenumele	Semnătura	Scara:	Denumire proiect:	Faza:
Șef proiect	Ing. ILIE Sorin		1:10000	PLAN DE MOBILITATE URBANĂ DURABILĂ AL MUNICIPIULUI RÂMNICU-SĂRAT	P.M.U.D.
Intocmit	Ing. BAN Silviu		Data:	Titlu planșă:	Planșa nr.:
Desenat	Ing. BAN Silviu		2016	Propuneri de dezvoltare a mobilității urbane - proiecte propuse în cadrul P.M.U.D.	3.8.
Verificat	Ing. ILIE Sorin			Descriere:	Revizia
Aprobat modificare:					