




**„Strategia Integrată de Dezvoltare Urbană a Municipiului Râmnicu
Sărat, 2021-2027
Cod SMIS 135535
Mai 2021**



Strategia Integrată de Dezvoltare Urbană a Municipiului Râmnicu Sărat este dezvoltată în cadrul proiectului: „Planificare strategică și implicarea procedurilor administrative în Municipiul Râmnicu Sărat” Cod Sipoca /SMIS2014:781/135535

Proiect finanțat în cadrul *Programului Operațional Capacitate Administrativă (POCA) 2014 - 2020*, Cod apel: POCA/662/2/1/ (CP13/2019 pentru regiunile mai puțin dezvoltate - „Fundamentarea deciziilor, planificare strategică și măsuri de simplificare pentru cetățeni la nivelul administrației publice locale din regiunile mai puțin dezvoltate)

Obiectivul Specific 2.1: Introducerea de sisteme și standarde comune în administrația publică locală ce optimizează procesele orientate către beneficiari în concordanță cu Strategia pentru Consolidarea Administrației Publice (SCAP).

Beneficiar: Unitatea Administrativ Teritorială Municipiul Râmnicu Sărat

*Proiect cofinanțat din Fondul Social European prin
Programul Operațional Capacitate Administrativă 2014-2020*





Cuprins

1. ASPECTE INTRODUCTIVE	4
2. Cadrul conceptual.....	6
2.1. Context național	6
2.2. Context regional - Programul Operațional Regional 2021-2027	8
2.3. Context județean	8
3. Aspecte metodologice. Etapele planificării strategice	9
4. Prezentarea generală a localității	11
4.1. Localizare	19
4.2. Resursele naturale	20
4.3. Istoricul așezării	20
5. Populația.....	23
5.1 Distribuția populației pe sexe	25
5.2. Structura populației pe grupe de vârstă	27
5.3. Structura etnică a populației.....	29
5.4. Structura Populației după religie.....	30
5.5. Mișcarea naturală a populației municipiului Râmnicu - Sărat.....	31
5.6 Dinamica populației și fluxurile migratorii	32
5.7 Starea civilă a populației municipiului Râmnicu - Sărat.....	33
5.8 Forța de muncă	33
6. Resurse create de om	36
6.1 Căile de comunicații	36
6.2. Căi rutiere	36
6.3 Calea ferată.....	37
6.4. Dotări socio-culturale.....	37
6.5 Patrimoniul cultural.....	37
6.6 Infrastructura culturii din municipiu	38
6.7 Învățământ. Infrastructura educațională.....	43
7. Percepția asupra localității.....	46
7.1 Angajații aparatului de specialitate al primarului Municipiului Râmnicu - Sărat.....	47
Grupul țintă.....	47
7.2. Populația Municipiului Râmnicu - Sărat	58
7.3. Analiza SWOT.....	70
7.4. Viziunea de dezvoltare.....	72
7.5. Misiunea	73
7.6. Obiectivul general. Obiective specifice	73
8. Economia locală -industrie, servicii, agricultura.....	75
8.1 Activitatea economică	75
8.2 Industrie.....	75
8.3 Agricultură.....	78
8.4 Silvicultură.....	81
8.5 Comerțul și serviciile	84
8.6. Analiza SWOT.....	84
8.7. Obiectivele pentru domeniul economic.....	85

*Proiect cofinanțat din Fondul Social European prin
Programul Operațional Capacitate Administrativă 2014-2020*





UNIUNEA EUROPEANĂ



Programul Operațional Capacitate Administrativă
Competența face diferența!



Instrumente Structurale
2014-2020

8.8. Fișe de proiect	86
9. Mediu	92
9.1 Aerul	92
9.2 Apa	95
9.3 Solul	97
9.4 Zgomotul	99
9.5 Sistemul actual de gestionare a deșeurilor	99
9.6. Analiza SWOT	103
9.7. Obiectivele pentru domeniu mediu	105
9.8. Fișe de proiect	106
10. Amenajarea teritoriului	117
10.1 Alimentarea cu apă potabilă și canalizarea	118
10.2 Alimentarea cu energie termică/încălzire centrală/gaze naturale	120
10.3 Alimentarea cu energie electrică	122
10.4 Rețeaua de telecomunicații, comunicații de date și Internet	123
10.5 Managementul serviciilor comunitare de utilități publice - Transport public	123
10.6. Analiza SWOT	127
10.7. Obiective pentru domeniul amenajarea teritoriului	128
10.8. - Fișe de proiect	129
11. Instituții locale	137
11.1. Obiective	146
11.2. Analiza SWOT	146
11.3. Fișe de proiect	148
12. Dezvoltare socială - ocupare, locuire, sănătate, siguranță, asistență socială	153
12.1 Ocupare	160
12.2 Siguranța publică	160
12.3 Asistență socială	162
12.4 Sănătate	162
12.5 Locuire	163
12.6. Analiza SWOT	164
12.7. Obiective pentru domeniul dezvoltare socială	165
12.8. Fișe de proiect	166
13. Educație și formare	182
13.1. Analiză SWOT	183
13.2. Obiective pentru domeniul educație și formare	184
13.3. Fișe de proiect	185
14. Cultura, culte, sport și agrement	199
14.1. Analiza SWOT	202
14.2. Obiective pentru domeniul cultură, culte, sport și agrement	203
14.3. Fișe de proiect	203
15. Cadrul de aplicare a strategiei integrată de dezvoltare urbană a municipiului Râmnicu Sărat	215





1. ASPECTE INTRODUCATIVE

Procesul dezvoltării urbane are în centrul său orașul, centrul de inovare tehnologică, de cercetare științifică, un adevărat incubator economic și reprezintă procesul de dezvoltare care determină o creștere a calității vieții locuitorilor săi. Dezvoltarea urbană are ca obiectiv prosperitatea economică și bunăstarea socială prin crearea unui mediu favorabil pentru afaceri, concomitent cu integrarea în comunitate a grupurilor vulnerabile, folosirea resurselor endogene și exogene, dezvoltarea sectorului privat.

Dezvoltarea urbană poate fi înțeleasă ca fiind un proces complex de creștere a bunăstării, prin acțiuni concertate ale actorilor locali, regionali și naționali, acțiuni ce vizează protecția mediului, dezvoltarea socială, economia, amenajarea teritoriului, educația și formarea, știința și cercetarea, pornind în primul rând de la potențialul aceluși teritoriu.¹

Dezvoltarea urbană reprezintă o formă a dezvoltării locale, teritoriul vizat fiind spațiul urban. Însă, mulți autori definesc dezvoltarea locală prin raportare strictă la activitatea economică și crearea locurilor de muncă, drept surse ale schimbării sociale. Dezvoltarea economică comunitară este axată pe ameliorarea gradului de ocupare a populației și a veniturilor acesteia, și eventual pe revitalizarea economiei.²

Dezvoltarea urbană, ca proces complex de creștere a bunăstării prin acțiuni ale diferiților actori, este în același timp economică, socială și culturală. Orice proiect de dezvoltare a unei localități trebuie să țină cont de tradițiile, obiceiurile, cultura pe care locuitorii le împărtășesc.

Se urmărește crearea unui climat de echitate prin lupta împotriva sărăciei și promovarea identității individuale într-o mare diversitate. De asemenea, are în vedere eliminarea discriminărilor îndeosebi prin atenția acordată categoriilor defavorizate. La modul general se poate vorbi despre dezvoltarea umană și întărirea capacităților individuale prin educație, aderarea la valorile etice și dezvoltarea socială care are în vedere relațiile sociale și culturale precum și participarea cetățenilor la procesul decizional al autorităților publice.

Administrația publică locală este considerată a fi principalul agent al dezvoltării, jucând un rol decisiv în asigurarea conducerii și finanțării procesului de dezvoltare urbană. Sectorul privat constituie un alt agent important al procesului, reprezentând cea mai importantă sursă de locuri de muncă, investiții și de finanțare a proiectelor. Societatea civilă (ONG-urile, mass-media, reprezentanții bisericii, sindicatele) joacă un rol important în identificarea problemelor și participarea la stabilirea direcțiilor strategice. Ele completează activitatea administrativă și oferă soluții complementare deschizând calea spre colaborarea cu administrația publică locală.³

În consecință, condițiile necesare demarării unui amplu proces de dezvoltare locală/urbană rezidă în existența și funcționarea unui cadru al dezvoltării locale, caracterizat de un puternic curent de solidaritate locală, menit să reflecte voința majoritară a comunității locale în a-și valorifica propriile resurse de dezvoltare în cadrul unui sistem economic local, ce are ca principal obiectiv creșterea veniturilor, combaterea șomajului, precum și îmbunătățirea infrastructurii.





Dezvoltarea urbană însă nu se poate face fără o planificare strategică, menită să stabilească cu exactitate care sunt resursele ce pot fi utilizate în procedul de dezvoltare, respectiv care sunt pașii ce trebuie parcurși în vederea atingerii obiectivelor asumate de către unitatea administrativ-teritorială.

Elaborarea unei strategii integrate de dezvoltare urbană este justificată de o serie de elemente precum:

- 1) Resursele sunt limitate și este necesară o ierarhizare a problemelor locale, ordinea în care acestea se vor rezolva;
- 2) Viitorul orașului trebuie planificat și asumat de către toți actorii locali. Acest fapt presupune aprobarea strategiei și aplicarea acesteia de către întreaga comunitate.
- 3) Proiecte locale trebuie corelate cu cele zonale, regionale și naționale.
- 4) Fiecare comunitate urbană trebuie să își decidă viitorul, căile pe care le va urma și direcțiile pe care și le propune.

Strategia Integrată de Dezvoltare Urbană (SIDU) a Municipiului Râmnicu Sărat, reprezintă prin urmare un instrument managerial ce contribuie la determinarea scopurilor și a obiectivelor pe termen mediu și lung, la adoptarea de politici locale și alocare de resurse pentru atingerea acestora, ținând cont de nevoile, așteptările și dorințele cetățenilor și de componentele sistemului politic local.

În vederea realizării prezentului document, au fost avute în vedere elementele specifice municipiului Râmnicu Sărat, cum ar fi datele demografice, infrastructură, economie, amenajarea teritoriului, mediu, distribuția serviciilor etc., și s-a acordat o atenție amănunțită a felului în care comunitatea locală dorește să se dezvolte. Au fost înglobate componente strategice care respectă și integrează elemente din programele județene, regionale, sectoriale și naționale, precum și angajamentele asumate de România în negocierile cu Uniunea Europeană.

Elaborarea strategiei s-a făcut cu implicarea comunității locale, a funcționarilor din administrația publică locală, agenților economici, instituțiilor și organizațiilor locale, prin intermediul sondajelor, consultărilor comunității și dezbaterii publice care au reunit comunitatea într-un exercițiu de democrație participativă și efort colectiv de trasare a propriului viitor.

Strategia Integrată de Dezvoltare Urbană a municipiului Râmnicu-Sărat își propune să ofere o imagine clară a obiectivelor strategice și a căilor de operaționalizare a acestora, pe care administrația publică locală împreună cu actorii locali și le-au asumat pentru orizontul de timp 2021 - 2027.

¹ D. Dincă (2008), *Servicii publice și dezvoltare locală*, Editura Lumina Lex.

² A. Profiroiu, S. Racoviceanu, N. Țărălungă (1998), *Dezvoltarea economică locală*, Editura Economică, București, p. 14.

³ D. Dincă, C.D. Dumitrică, (2020) *Dezvoltare și Planificare Urbană*, Ediția a doua, Revăzută și adăugită, Editura Economică, București





2. Cadrul conceptual

2.1. Context național

Strategia Integrată de Dezvoltare Urbană a municipiului Râmnicu-Sărat a fost elaborată cu scopul de a asigura eligibilitatea proiectelor ce vor fi considerate ca fiind oportune, pentru dezvoltarea municipiului, respectiv finanțabile, atât în cadrul Planului Național de Redresare și Reziliență⁴, precum și în cadrul celor nouă programe operaționale disponibile pentru perioada 2021-2027, respectiv:

- Programul Operațional Tranziției Echitabilă;
- Programul Operațional Dezvoltare Durabilă (PODD);
- Programul Operațional Transport (POT);
- Programul Operațional Creștere Inteligentă și Digitalizare (POCID);
- Programul Operațional Sănătate (POS);
- Programul Operațional Capital Uman (POCU);
- Programul Operațional Combaterea Sărăciei (POCS);
- Programe Operaționale Regionale;⁵
- Programul Operațional Asistență Tehnică.

De asemenea, în cadrul procesului de elaborare a strategiei, s-a ținut cont și de elementele definitorii ale conceptului dezvoltării durabile, respectiv de necesitatea identificării unui echilibru între durabilitate umană, durabilitate socială, durabilitate economică, durabilitate de mediu, precum și de responsabilitatea unității administrativ-teritoriale de a se implica în realizarea celor 17 obiective privind dezvoltarea durabilă (ODD), obiective cuprinse în Strategia Națională Pentru Dezvoltare Durabilă a României 2030⁶, și care vizează:

Obiectivele privind dezvoltarea durabilă în România

Nr. crt.	Denumirea obiectivului	Scurtă descrierea a obiectivului
1	Fără sărăcie	Eradicarea sărăciei în toate formele sale și în orice context.

⁴ Planul Național de Redresare și Reziliență propus de Ministerul Investițiilor și Proiectelor Europene.

⁵ În cadrul programului operațional regional pot fi identificate opt subprograme regionale, câte un program pentru fiecare regiune de dezvoltare din România, respectiv: 1. Programul Operațional Regional pentru regiunea București-Ilfov; 2. Programul Operațional Regional pentru regiunea Sud Muntenia; 3. Programul Operațional Regional pentru regiunea Sud-Vest Oltenia; 4. Programul Operațional Regional pentru Regiunea Sud-Est; 5. Programul Operațional Regional pentru regiunea Nord-Vest; 6. Programul Operațional Regional pentru regiunea Nord-Est; 7. Programul Operațional Regional pentru regiunea Centru; 8. Programul Operațional Regional pentru regiunea Vest.

⁶ A se vedea în acest sens Strategia Națională Pentru Dezvoltare Durabilă a României 2030, pp- 21-103.



2	Foamete „zero”	Eradicarea foametei, asigurarea securității alimentare, îmbunătățirea nutriției și promovarea unei agriculturi durabile.
3	Sănătate și bunăstare	Asigurarea unei vieți sănătoase și promovarea bunăstării tuturor la orice vârstă.
4	Educație de calitate	Garantarea unei educații de calitate și promovarea oportunităților de învățare de-a lungul vieții pentru toți.
5	Egalitate de gen	Realizarea egalității de gen și împuternicirea tuturor femeilor și a fetelor.
6	Apă curată și sanitație	Asigurarea disponibilității și managementului durabil al apei și sanitație pentru toți.
7	Energie curată și la prețuri accesibile	Asigurarea accesului tuturor la energie la prețuri accesibile, într-un mod sigur, durabil și modern.
8	Muncă decentă și creștere economică	Promovarea unei creșteri economice susținute, deschise tuturor și durabile, a ocupării depline și productive a forței de muncă și a unei munci decente pentru toți.
9	Industrie, inovație și infrastructură	Construirea unor infrastructuri rezistente, promovarea industrializării durabile și încurajarea inovației.
10	Inegalități reduse	Reducerea inegalităților în interiorul țărilor și de la o țară la alta.
11	Orașe și comunități durabile	Dezvoltarea orașelor și a așezărilor umane pentru ca ele să fie deschise tuturor, sigure, reziliente și durabile.
12	Consum și producție responsabile	Asigurarea unor tipare de consum și producție durabile.
13	Acțiune climatică	Luarea unor măsuri urgente de combatere a schimbărilor climatice și a impactului lor.
14	Viața acvatică	Conservarea și utilizarea durabilă a oceanelor, mărilor și a resurselor marine pentru o dezvoltare durabilă.
15	Viața terestră	Protejarea, restaurarea și promovarea utilizării durabile a ecosistemelor terestre, gestionarea durabilă a pădurilor, combaterea deșertificării, stoparea și repararea degradării solului și stoparea pierderilor de biodiversitate.
16	Pace, justiție și instituții eficiente	Promovarea unor societăți pașnice și incluzive pentru o dezvoltare durabilă, a accesului la justiție pentru toți și crearea unor instituții eficiente, responsabile și incluzive la toate nivelurile.



17	Parteneriate pentru realizarea obiectivelor	Consolidarea mijloacelor de implementare și revitalizarea parteneriatului global pentru dezvoltare durabilă.
----	---------------------------------------------	--------------------------------------------------------------------------------------------------------------

Din perspectiva strategiei integrate de dezvoltare urbană a Municipiului Râmnicu Sărat, considerăm că o relevanță deosebită o reprezintă obiectivul nr.11 Orașe și comunități durabile, în cadrul căruia identificăm o serie de teme ce vizează principalele provocări pe care administrațiile publice trebuie să le aibă în vedere în cadrul procesului de dezvoltare, respectiv: locuințe decente, riscul seismic, calitatea aerului, riscul la inundații și alunecări de teren, dimensiunea culturală a dezvoltării durabile, precum și tendințele de dezvoltare formulate odată cu apariția și dezvoltarea conceptului de Smart City (Oraș inteligent).

2.2. Context regional - Programul Operațional Regional 2021-2027

Agențiile Naționale pentru Dezvoltare Regională sunt responsabile cu elaborarea Programelor Operaționale Regionale pentru fiecare regiune în parte. Agenția pentru Dezvoltare Regională (ADR) Sud-Est va asigura funcția de Autoritate de Management pentru Programul Operațional Regional pentru regiunea Sud-Est 2021-2027.

Programul Operațional Regional pentru regiunea Sud-Est 2021-2027, este un document strategic de programare care acoperă domeniile: specializare inteligentă și inovare, IMM-uri, digitalizare, eficiență energetică, dezvoltare urbană, mobilitate și conectivitate, biodiversitate, infrastructura educațională, turism și cultură/patrimoniu cultural. Luând în considerare nevoile naționale, regionale și locale, obiectivele specifice selectate și Acțiunile/Tipurile de proiecte susțin Strategia programului pentru dezvoltarea durabilă și echilibrată a regiunii.

Proiectele finanțate au potențialul de a contribui la îmbunătățirea infrastructurii verzi, prin adoptarea unor soluții care să permită reducerea amprentei ecologice a componentei antropice. Adoptarea unor soluții compatibile cu principiile infrastructurii verzi contribuie totodată la îmbunătățirea condițiilor de viață ale comunităților locale, prin asigurarea menținerii condițiilor ecologice optime.

Programul Operațional Regional pentru regiunea Sud-Est 2021-2027, va fi implementat în conformitate cu prevederile cadrului strategic comun european 2021-2027 și ale Regulamentelor europene aferente.

Programul nu prezintă conexiune cu alt program operațional pe același sector (nu există subordonare ierarhică). Pe de altă parte, pot fi identificate legături orizontale și sinergii cu programe operaționale privind alte sectoare la același nivel - PODD, POT, POCID, POCU, POS.

2.3. Context județean

La nivelul județului Buzău a fost elaborată Strategie de Dezvoltare Durabilă pentru perioada 2021-2027.

*Proiect cofinanțat din Fondul Social European prin
Programul Operațional Capacitate Administrativă 2014-2020*





3. Aspecte metodologice. Etapele planificării strategice

Strategia are în vedere integrarea unei viziuni distincte și cuprinzătoare asupra viitorului, modul în care vrea comunitatea să devină la sfârșitul perioadei de planificare - și determină obiectivele prin care se va realiza această viziune.

Principiile și căile de acțiune pentru atingerea obiectivelor sunt astfel structurate încât să permită actorilor, organizațiilor și cetățenilor participanți la punerea în aplicare, să își coordoneze eforturile și să colaboreze în beneficiul întregii comunități, cu utilizarea sinergică a tuturor resurselor, cunoștințelor și voinței locale.

În vederea aplicării adecvate a acesteia, trebuie respectate următoarele condiții:

- acordul și susținerea din partea consiliului local și a comunității;
- susținerea din partea sectorului privat, îndeosebi a componentei economice;
- informarea permanentă a comunității cu privire la progresul punerii în aplicare;
- monitorizarea permanent a stadiului atingerii obiectivelor propuse.

Caracteristicile planificării Strategiei Integrate de Dezvoltare Urbană a municipiului Râmnicu-Sărat sunt următoarele:

- Are în vedere dezvoltarea, sprijinindu-se atât pe practicile existente, cât și pe introducerea de noi oportunități de acțiune;
- Se desfășoară într-un teritoriu bine definit spațial și administrativ;
- Abordează problemele la nivel macro;
- Propune elemente de noutate în domeniul tehnic, managerial și financiar, adaptând experiențe care s-au dovedit de succes.
- Generează resurse, stabilind o legătură directă între planificare și implementare.

Strategia Integrată de Dezvoltare Urbană a Municipiului Râmnicu-Sărat constituie o parte componentă a procesului de planificare strategică și reprezintă:

- un document strategic elaborat de către părțile interesate ce exprimă o viziune comprehensivă cu privire la dezvoltarea municipiului;
- un proces pentru dezvoltarea unei viziuni pe termen mediu și lung la nivelul comunității.

Totodată, strategia reprezintă un document de politică publică pe termen mediu și lung, care definește politica autorității locale cu privire la dezvoltarea locală a municipiului Râmnicu-Sărat, în care se impune luarea unor decizii la nivel local, în concordanță cu politicile de dezvoltare la nivel județean, regional, național și european.

În ceea ce privește metodologia, strategia are la bază și se fundamentează pe următoarele instrumente și proceduri de lucru:

- analiza de conținut;
- analiza de date statistice din surse organizate;
- comparații de date statistice pe scară evolutivă;
- interviuri cu actorii locali ai dezvoltării;

*Proiect cofinanțat din Fondul Social European prin
Programul Operațional Capacitate Administrativă 2014-2020*



- analiza SWOT;
- analiza și interpretarea unor studii, rapoarte, cercetări, strategii și norme locale, județene, regionale, naționale și europene.
- identificarea actorilor locali care se pot implica în realizarea strategiei (Societatea civilă, Mediul de afaceri, Administrația Publică Locală);
- constituirea Grupului de Lucru și stabilirea calendarului în funcție de activitățile stabilite;
- analiza documentelor realizate la nivelul municipiului Râmnicu - Sărat (monografie, Plan Urbanistic General etc.);
- analiza documentelor cu caracter strategic realizate la nivele ierarhice superioare (nivel județean, nivel regional, nivel național și nivel european);
- culegerea informațiilor despre comunitate (studiu de opinie asupra populației, studiu asupra mediului de afaceri, studiu asupra capacității administrative și date oficiale furnizate de Institutul Național de Statistică);
- analiza SWOT;
- identificarea scopului/obiectivului general și a obiectivelor specifice;
- stabilirea direcțiilor strategice;
- identificarea domeniilor prioritare de intervenție și a proiectelor prioritare;
- stabilirea planului de acțiune;
- implementarea acțiunilor cu ajutorul resurselor proprii sau a celor din parteneriate;
- redactarea documentului final.

Elaborarea Strategiei Integrate de Dezvoltare Urbană a Municipiului Râmnicu-Sărat, a avut în vedere și recomandările formulate în cadrul analizei EX-POST a Strategiei de Dezvoltare Durabilă a Municipiului Râmnicu Sărat 2014-2020, respectiv:

- O mai bună coerență cu politicile și planurile județene / regionale / naționale / UE;
- Existența unei legături logice între obiectivele, prioritățile și măsurile propuse în cadrul analizelor făcute și strategice;
- O mai bună corelare a capacității locale de implementare de proiecte cu oportunitatea accesării fondurilor europene nerambursabile (în contextul planului pentru bugetul multianual 2021-2027 și al planului național de relansare subsecvent mecanismului de relansare economică "Next Generation EU" (NGEU)) și a finanțărilor din programele guvernamentale;
- Abordare realistă, în funcție de capacitatea locală de absorbție de fonduri și de factorii cu impact asupra investițiilor în municipiu (statut juridic al terenurilor, durata de evaluare proiectelor și a procesului de achiziții, potențiale situații de criză, etc.);
- Formularea unui Plan de acțiuni integrat, cu menționarea responsabililor, a indicatorilor de progres și a surselor de verificare a acestora;
- Asigurarea continuității din perspectivă strategică, prin preluarea în viitoarea strategie a acelor obiective / proiecte nerealizate, dar care rămân o prioritate pentru următoarea perioadă;
- Îmbunătățirea procesului de consultare a părților interesate în procesul de elaborare / implementare / monitorizare / evaluare / revizuire a noilor documente strategice;



UNIUNEA EUROPEANĂ



Programul Operațional Capacitate Administrativă
Competența face diferența!



Instrumente Structurale
2014-2020

- Îmbunătățirea mecanismelor pentru ridicarea nivelului de suport a intervențiilor / proiectelor din partea cetățenilor, a sectorului neguvernamental, a mediului de afaceri, a celorlalte autorități / instituții publice, a mediului politic;
- Creșterea capacității instituționale a UAT Municipiul Râmnicu Sărat pentru bună guvernare și utilizarea noilor tehnologii;
- Corelarea cu sursele de finanțare disponibile pentru perioada 2021 - 2027.

4. Prezentarea generală a localității

Din punct de vedere administrativ-teritorial, România cuprinde 320 orașe, din care 103 municipii, 2.856 de comune și 12.955 sate. Municipiile, orașele și comunele sunt grupate în 41 de județe și Municipiul București. Aproximativ 66 % din orașele României au o populație sub 20.000 locuitori și, în general, depind de o singură activitate economică, în special industrială. Un număr de 25 de municipii au o populație de peste 100.000 locuitori.

Pentru atingerea obiectivelor de bază ale politicii de dezvoltare regională, România a fost împărțită în 8 regiuni de dezvoltare, prin asocierea voluntară a județelor corespunzătoare. Spre deosebire de comune, orașe, municipii și județe, regiunile de dezvoltare nu sunt unități administrativ-teritoriale și nu au personalitate juridică:

- Regiunea de dezvoltare Nord - Est;
- Regiunea de dezvoltare Sud - Est;
- Regiunea de dezvoltare Sud - Muntenia;
- Regiunea de dezvoltare Sud - Vest Oltenia;
- Regiunea de dezvoltare Vest;
- Regiunea de dezvoltare Nord - Vest;
- Regiunea de dezvoltare Centru;
- Regiunea de dezvoltare București - Ilfov;





Figura nr. 1 Harta regiunilor României
Sursa: <https://cursdeguvernare.ro>

Regiunea de dezvoltare “Sud - Est” este situată în zona de sud-est a României și se învecinează la nord cu Regiunea Nord-Est, la vest cu Regiunea Centru, la sud-vest cu Regiunea Sud-Muntenia și Regiunea București-Ilfov, la sud cu Bulgaria, la est cu Republica Moldova, Ucraina și Marea Neagră. Acoperind 35.762 km² sau 15% din suprafața totală a țării, regiunea este a doua ca mărime din cele 8 regiuni ale României. Un aspect cheie al localizării geografice a Regiunii Sud-Est este faptul că se constituie în frontieră estică a Uniunii Europene, cu implicații majore în ceea ce privește securizarea punctelor de trecere a frontierei, dar și implicarea în acțiuni de cooperare regională transfrontalieră. Structura administrativă a regiunii cuprinde 6 județe: Brăila, Buzău, Constanța, Galați, Tulcea și Vrancea.



Figura nr. 2 Harta regiunii Sud - Est a României
Sursa: <http://www.adrse.ro>

Relieful

Relieful regiunii este foarte variat (din punct de vedere genetic, morfologic, altimetric), desfășurându-se de la Platforma Continentală a Mării Negre la Carpații de Curbură. În partea de nord-vest a regiunii se găsesc **Carpații de Curbură**, cu înfățișarea generală a unor munți cu altitudini mijlocii și mici, alcătuiți din culmi largi, rotunjite sau înguste și fragmentate, separate de văi transversale adânci și de șei largi sau depresiuni cu șesuri aluviale extinse. În cadrul acestora în Regiunea Sud-Est se află Munții Vrancei (unde avem și cea mai mare altitudine din regiune - Vf. Goru - 1785 m) și Munții Buzăului. În exteriorul Carpaților se află **Subcarpații Curburii**. Aceștia sunt dispuși sub forma a două șiruri de depresiuni care închid două șiruri de dealuri. În zona Policiori-Berca-Arbași din județul Buzău apar vulcanii noroioși, un fenomen pseudovulcanic interesant, legat de emanațiile de gaze din lungul unor falii locale. La Andreiașu de Jos în județul Vrancea apare un alt fenomen deosebit, legat de emanațiile de gaze cu sau fără aprindere spontană, *focul viu*. Partea centrală a regiunii este ocupată de **Câmpia Română**,

care cuprinde o zonă mai înaltă, cu altitudini cuprinse între 50-100 m (Câmpia Râmnicului, Câmpia Bărăganului), cu aspectul unei suprafețe netede, ușor vălurită datorită existenței unor conuri aluvionare, și o zonă mai joasă, de subsidență, cu altitudini ce coboară până la 5-10 m (Câmpia Buzăului, Câmpia Siretului Inferior). De-a lungul râurilor mai importante (Siret, Ialomița, Calmațui) apar dune de nisip (ex. Hanu Conachi). Limita estică a Câmpiei Române o reprezintă Lunca Dunării, mai exact sectorul bălților (Balta Brăilei), o zonă cu altitudini reduse (10 m), în mare parte desecată (Insula Mare a Brăilei). Situat între Valea Dunării la vest și nord, Marea Neagră la est, granița cu Bulgaria la Sud, **Podișul Dobrogei** este o unitate danubiano-pontică de o deosebită originalitate geografică. După altitudine și aspectul formelor de relief se diferențiază două subunități: Masivul Dobrogei de Nord și Podișul Dobrogei de Sud, despărțite de linia Hârșova-Capul Midia.

- *Masivul Dobrogei de Nord* are un relief de podiș, cu aspecte variate și o înclinare generală dinspre Dunăre spre mare și este alcătuit din mai multe subdiviziuni:

- Munții Măcinului, un masiv hercinic, cu aspecte montane, alcătuit din roci dure (granit), cu altitudini ce depășesc 400 m (vf. Greci - 467m - cea mai ridicată altitudine a Podișului Dobrogei);

- Dealurile Tulcei, cu altitudini mai reduse (în jurul a 100-200m);

- Depresiunea Nalbant;

- Podișul Babadag, ocupă partea centrală a Masivului Dobrogei de Nord, altitudinea putând ajunge la 400m;

- Podișul Casimcei, spre contactul cu Podișul Dobrogei de Sud.

- *Podișul Dobrogei de Sud* are aspect ușor ondulat, altitudinea sa fiind în jur de 100 m de-a lungul văii Carasu, partea cea mai joasă, ce corespunde Podișului Medgidiei. Înspre sud, înălțimile cresc ușor, în Podișul Oltinei (204 m) și în Podișul Negru Vodă (194 m).

Zona litorală are un țărm jos în partea nordică, unde apar lagune și limanuri maritime, și un țărm înalt, cu faleză, în partea sudică. La vărsarea Dunării în Marea Neagră s-a format **Delta Dunării**, suprafața acesteia fiind de aproximativ 580.000 ha. În rezervația Biosferei Delta Dunării se disting patru diviziuni geomorfologice: delta fluvială, delta fluvio-maritimă, Lunca Dunării și complexul lagunar Razim-Sinoe. Delta fluvială este compusă din rețeaua de canale dintre cele trei brațe (Sulina, Sf. Gheorghe și Chilia. Delta maritimă este caracterizată prin grindurile maritime, respectiv depozitele de aluviuni și nisip lăsate de apa dulce a fluviului la contactul cu marea. Cele mai importante grinduri sunt : Chilia, Știpoc, Letea, Caraorman, Crasnicol. La gura brațului Sf. Gheorghe se află Insula Sacalin, a cărei formă se schimbă mereu sub acțiunea apelor mării. Grindurile Letea și Caraorman au un relief surprizător de variat, unde dune prelungi alternează cu fâșii de vegetație lemnoasă - așa numitele hașmacuri - sau păduri cu vegetație luxuriantă.

Clima

Clima Regiunii Sud Est se înscrie în caracteristicile generale ale climatului temperat continental moderat de tranziție, cu o serie de particularități locale, date de anumiți factori (relief, Marea Neagră, Dunărea). **Temperaturile medii anuale** variază destul de mult, în special datorită reliefului. Astfel, dacă în Lunca Dunării, sudul Dobrogei, zona litorală și Delta Dunării media multianuală depășește 11°C (11,2°C Mangalia și Murfatlar), în zona montană temperatura medie ajunge la valori cuprinse între 0 și 6°C (2,2°C stația Penteleu), iar pe culmile cele mai înalte chiar sub 0°C. **Vânturile** predominante sunt din sectorul estic și nordic, în principal crivățul, în



timpul iernii. Apar și vânturi cu caracter local, de exemplu brizele marine pe litoral și brizele montane, în zona Carpaților Curburii. **Cantitatea de precipitații** este influențată, în primul rând de altitudine, dar și de influențele climatice continentale din est. Astfel, în zona sudică a Dobrogei, pe litoral și în Delta Dunării cantitatea de precipitații este sub 400mm/an (Sulina 358mm/an - cea mai mică valoare medie din România) și ajunge la peste 1000mm/an în zona montană.

Resurse naturale

Din perspectiva bogățiilor subsolului, regiunea dispune de petrol (zăcăminte de hidrocarburi de la Berca, Sărata - Monteoru, Pâclele, Oprișenești, Ianca), gaze naturale în județele Brăila și Buzău și, de asemenea, în platforma continentală a Mării Negre. Alte resurse naturale ale regiunii sunt: granitul în Munții Măcinului, piatra de var în Podișul Dobrogei, minereu de fier, pirita de cupru, sulfuri complexe de plumb și zinc, cuarț, granit, marmură și varietăți de piatră de var, caolin, baritină din dealurile Tulcei, depozitele de loess, sarea în Buzău. O categorie aparte a bogățiilor de subsol o constituie apele sulfuroase, feruginoase, cloruro-sodice (județele Brăila, Buzău, Constanța).

Județul Buzău este situat în partea de sud-est a României, între 44° 44' și 45° 49' latitudine nordică și între 26° 04' și 27° 26' longitudine estică, având ca vecini județele Brașov și Covasna la nord-vest; Vrancea la nord-est, Brăila la est; Ialomița și Ilfov la sud și județul Prahova la vest. Suprafața județului este de 6.102,6 km² (17% din suprafața Regiunii Sud-Est și 2,6% din suprafața țării). Județul Buzău se întinde pe aproape tot bazinul hidrografic al râului Buzău care izvorăște din curbura Carpaților.

După mărime, județul Buzău ocupă locul 3 pe Regiune (după Tulcea și Constanța) și locul 17 pe țară. Din punct de vedere al provinciilor istorice, Buzăul se află în Muntenia, învecinându-se cu celelalte două mari provincii românești - Moldova și Transilvania, poziție geo-politică care a influențat de-a lungul timpului evoluția și dezvoltarea județului.

Legătura județului cu celelalte regiuni din țară se face prin:

- DE 85 (sau DN 2) dinspre București spre Suceava, Bacău, Focșani;
- DN 1B spre Ploiești;
- DN 10 spre Brașov;
- DN 2B spre Brăila.

Județul este străbătut de magistrala feroviară - linia 500 - de importanță europeană pe ruta București - Ploiești - Buzău - Focșani - Bacău - Suceava.

Încă din secolul XIX gara Buzău era un important nod feroviar, cu linii naționale spre Brăila, Galați, Constanța și Brașov, precum și o linie locală spre Nehoiu.



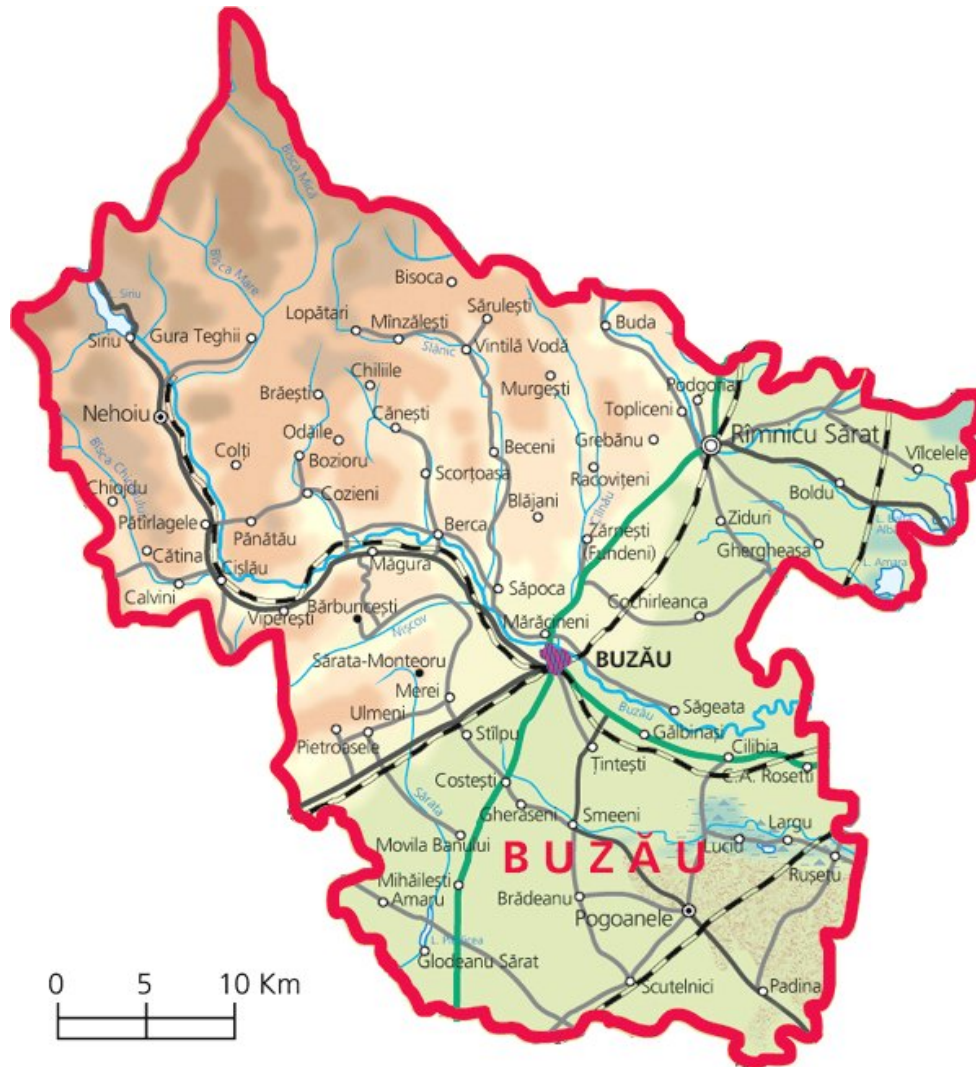


Figura nr. 3 Harta Județului Buzău
Sursa: <https://buzau.insse.ro>

Resurse naturale

Principala bogăție montană o constituie lemnul. Pădurile alcătuiesc una dintre importanțele bogății naturale ale județului, zona montană concentrând cea mai mare parte din suprafața acoperită cu păduri și totodată cel mai însemnat volum de masă lemnoasă, flora și fauna caracteristice acestei zone. Masivele forestiere închegate se extind din vârful Lăcăuț și până în culmea Siritului.

Din produsele secundare ale pădurii sunt valorificate plantele medicinale și fructele de pădure. Potențialul hidrografic este reprezentat de râul Buzău, pe cursul căruia există două amenajări hidroenergetice: barajul Siritu, cu centrala hidroelectrică Nehoiașu și barajul

*Proiect cofinanțat din Fondul Social European prin
Programul Operațional Capacitate Administrativă 2014-2020*





UNIUNEA EUROPEANĂ



Programul Operațional Capacitate Administrativă
Competența face diferența!



Instrumente Structurale
2014-2020

Cândești, cu amenajarea hidroenergetică Cândești-Vernești-Simileasca. Pe lângă acestea mai există 5 centrale hidroelectrice de mică putere, amplasate pe râurile Bâsca fără Cale, Bâsca cu Cale, Bâsca și Slănic.

Județul Buzău are al doilea potențial eolian al țării, după zona Dobrogea, neexploatat până în prezent. Subsolul este bogat în depozite de origine organică (petrol, cărbune, chihlimbar, calcar) și minerală (sare, gresie, argilă, nisipuri, pietrișuri). Petrolul constituie în prezent principala bogăție a județului, în zonele Berca și Monteoru găsindu-se singurul depozit la suprafață din Europa. În sud-estul județului se găsesc gaze naturale, exploatare de peste 40 de ani. Cărbunele are putere calorică slabă, găsindu-se în cantități mici, ceea ce îl face neexploatabil.

Calcarele din zona subcarpatică (Istrița Măgura) au fost exploatare în numeroase cariere, cele mai mari fiind la Ciuta și Viperești. În zona Pătârlagele se extrag nisipuri cuarțoase și diatomita. La nord-est de municipiul Buzău (Simileasca), la Berca (Sătuc) și în sud-vestul municipiului Râmnicu Sărat se exploatează argila, de calitate superioară, folosită în industria materialelor de construcție.

În albia Buzăului, a Râmnicului și a altor râuri se găsesc rezerve importante de pietrișuri și nisipuri, în multe locuri existând balastiere. Zăcăminte de sare se găsesc la Mânzălești, Bisoca, Brătilești, Goidești; alături de acestea se află gipsuri și chihlimbar. Chihlimbarul, datorită varietății de nuanțe și a dimensiunilor mari ale bucăților extrase, a fost căutat încă din secolul trecut, fără a constitui o operație permanentă. Se găsește în depozitele oligocene din perimetrul Mlăjet - Sibiciu - Colți - Bozioru - Ploștina - Terca. Dimensiunile elementelor variază de la câteva grame până la câteva kilograme, cele mai mari exemplare fiind găsite în albia Sibiciului, în apropiere de Colți. Ape minerale sulfuroase, feruginoase, clorosodice, uneori bogate în iod, se află la Siriu, Nehoiu, Monteoru, Fișici, Balta Albă, Străjeni, Nifon, Lopătari. Izvoarele de la Siriu-Băi, cu o temperatură medie de 30 grade Celsius și un debit de aproape 4000 l/h oferă posibilități de tratament în boli reumatismale. Nămolul de la Balta Albă, cu un procent redus de substanțe organice, cu o concentrație în săruri de 12471,9 mg/kg (în care predomină ionii de clor, sodiu, magneziu), deși cunoscut de foarte mult timp pentru valoarea sa terapeutică, este în mai mică măsură folosit.

Flora

Prezintă variații și elemente specifice pentru fiecare din cele trei tipuri de relief: câmpie, deal, munte. La câmpie se dezvoltă o vegetație caracteristică stepei și silvostepii. În stepă, vegetația a fost înlocuită pe mari întinderi prin plante cultivate. Terenurile, cu excepția islazurilor, văilor și sărăturilor, sunt cultivate cu cereale, floarea soarelui, leguminoase și, mai puțin, cu pomi fructiferi și viță de vie. Vegetația naturală este reprezentată de specii ierboase: pelinița, pălămida, pelinul, ciulinul, coada șoricelului, colilia, scaietele, spinul, brusturul. Vegetația lemnoasă este rară, reprezentată mai ales de salcâm, dud, ulm, plop, tei și arbuști ca măceșul. În silvostepă, pe lângă terenurile ocupate de culturi, apar păduri limitate la arii mai restrânse, rămășițe ale codrilor de altădată, cum sunt cele de la Rușetu, Brădeanu, Văleanca, Crângul Buzăului, Frasinu, Spătaru și cele de la nord-est de orașul Râmnicu Sărat. La sud-vest de municipiul Buzău, în câmpie, se află pădurea Spătaru, rezervație floristică cu o suprafață de 165 ha, unde predomină frasinul pufos (*Fraxinus pallisae*), stejarul (*Quercus robur*), stejarul pedunculat (*Quercus pedunculiflora*), jugastrul (*Acer campestre*), părul pădureț (*Pirus piraster*), arțarul tătareșc (*Acer tataricum*). Specii asemănătoare

Proiect cofinanțat din Fondul Social European prin
Programul Operațional Capacitate Administrativă 2014-2020





vegetează și în pădurea Frasinu, rezervație cu suprafața de 158 ha. Pădurea este de tip frășinet de depresiune din silvostepă, numai aici găsimu-se împreună cele două specii de frasin: *Fraxinus palissae* și *Fraxinus angustifolia*. Pădurea Brădeanu, rezervație forestieră cu suprafața de 2,1 ha, reprezintă un rest al vegetației lemnoase din silvostepa Munteniei, aparținând, din punct de vedere fitogeografic, pădurilor de stejar brumariu.

Zona dealurilor subcarpatice și zona de munte sunt ocupate de păduri etajate astfel: etajul stejarului, etajul fagului, etajul coniferelor și etajul tufărișurilor sau subalpin. Zona subcarpatică este acoperită predominant de stejar în amestec cu fagul. Sub influența fohnului și datorită unor condiții topoclimatice specifice, în zona colinară se întâlnesc specii de nuanță submediteraneeană-pontică: cărpinița (*Carpinus orientalis*), scumpia (*Cotinus coggygria*), liliacul sălbatic (*Syringa vulgaris*), mojdreanu (*Fraxinus ornus*), stejarul pufos (*Quercus pubescens*), cerul (*Quercuscerris*), garnița (*Quercus fraenetto*), aliorul de stepă (*Euphorbia steposa*), migdalul pitic (*Amigdalus nana*), cârcelul (*Ephedra distachia*), jaleșul plecat (*Salvia nutana*), unghia găii (*Astragalus dasyantus*), măciuca ciobanului (*Echinops ruthenicus*).

Între 600 -1 200 m altitudine se găsește regiunea dealurilor înalte unde cresc fagul, carpenul, teiul alb, paltinul, mesteacănul, darmozul (*Viburnum lantana*), crușinul (*Rhamnus frangula*) și lianele *Hedera helix* și *Clematis Vitalba*. În luminișuri se află speciile de flori săbiuță (*Gladiolus imbricatus*), pana zburătorului (*Cynanchum vincetoxicum*), sânziana (*Galium odoratum*), aliorul (*Euphorbia amygdaloides*), trepădătoarea (*Mercurialis perennis*); în fânețele de pe Bâsca Mare: murul (*Rubus sulcatus*), fragul (*Fragaria vesca*), năvalnicul (*Pteridium aquilinum*) ș.a.

În pădurile de fag și de brad, în locuri umbroase și umede, cresc diverse specii de ciuperci, mușchi și ferigi (*Driopteris filix-mas*, *Equisetum*). În unele sectoare peste jumătate din arboret îl constituie bradul. La această altitudine, în pădurea de fag cresc anemone, pochivnic (*Asarum europaeum*), leurda (*Allium ursinum*), socul roșu. În locuri cu exces de umiditate se pot întâlni *Athyrium filix-femina*, *Myosotis palustre*, *Filipendula ulmaria*, *Equisetum silvaticum*, briofitele *Mnium punctatum*, *Fissidens cristatus* - plante hidrofile. Etajul zonei subalpine este reprezentat de pajiști întinse cu ierburi și tufărișuri. Pe versanții nordici predomină ienupărul pitic (*Juniperus communis*). Pe versanții sudici și sud-estici cresc afinul (*Vaccinium myrtillus*), merisorul (*Vaccinium vitisidaea*) și spre poale, pe terenuri abrupte și umede, arinul verde (*Alnus viridis*), care formează aici grupuri masive, cu sistem radicular bine dezvoltat, care oprește declanșarea eroziunilor și alunecărilor de teren. Județul Buzău nu prezintă specii caracteristice, dar fauna este foarte variată. Printre nevertebratele terestre întâlnite aici se numără o serie de moluște (*Helicella*, *Helix pomatia*, *Ena montana*), insecte, arahnide diverse, printre care o mențione aparte o merită scorpionul carpatic (*Euscorpis carpathicus*). Vertebratele terestre sunt reprezentate de amfibieni (broasca brună de pământ, salamandra, brotăcelul, broasca roșie de munte), reptile (șopârla cenușie, gușterul, șopârla de munte, șerpi neveninoși și, mai rar, vipere), păsări (vrabia, bufnița, cucuveaua, șoimul, grangurul, gaița, pupăza, pițigoiu, sitarul, cucul, ciocănitoarea pestriță, ciocănitoarea verde românească, mai rar întâlnită în restul țării, privighetoarea, mierla, forfecuța, corbul (*Corvus corax*) ocrotit de lege, eretele, acvila de munte (*Aquila chrysaetos*) ocrotită de lege, cocoșul de munte ocrotit de lege, mamifere (orbetele, popândăul, hârciogul, cârțița, liliacul, șoarecele de câmp, șoarecele de pădure, dihorul, iepurele, veverița, pisica sălbatică, râsul (*Lynx Lynx*), bursucul, lupul, vulpea, mistrețul, cerbul, ursul (*Ursus arctos*) ocrotit de lege, de asemenea.



În apele curgătoare și în lacuri sunt multe specii de viermi, moluște, crustacee, amfibieni și pești (caras, crap, biban și chiar păstrăv și lipan).

Râmnicu Sărat este un [municipiu](#) în [județul Buzău](#), [Muntenia](#), [România](#).

4.1. Localizare

Municipiul Râmnicu Sărat se află în nordul Munteniei și al județului Buzău, pe malul stâng al râului cu același nume. Este străbătut de șoseaua națională DN2, care îl leagă spre sud de Buzău și București, și spre nord de orașele din Moldova: Focșani, Bacău, Roman, și Suceava. Din acest drum, la Râmnicu Sărat se ramifică DN22, care leagă orașul de Brăila și mai departe (prin trecerea Dunării cu bacul), de orașele dobrogene Tulcea și Constanța. DJ202H (șosea județeană) duce din oraș în aval de-a lungul râului Râmnicu Sărat către localitățile învecinate, respectiv comuna Topliceni, în vreme ce drumul județean 203A realizează legătura cu comuna Grebanu, iar drumul comunal 120 facilitează accesul către comuna Podgoria.

Prin Râmnicu Sărat trece și calea ferată Buzău-Mărășești, orașul fiind deservit de o gară proiectată de arhitectul Nicolae Michăescu.



Figura nr. 4 Localizarea geografică a Municipiului Râmnicu Sărat în cadrul Județului Buzău

Sursa: <http://cjbuzzau.ro/localitatile-judetului-buzau>



Figura nr. 5 Harta Municipiului Râmnicu Sărat

Sursa: <https://www.google.com/maps/place/Râmnicu+Sărat>

Municipiul este accesibil cu trenul pe linia București-Buzău-Bacău- Suceava, aflându-se la o distanță de 162 km de București, 102 km de Ploiești, 247 km de Iași, 141 km de Bacău și

*Proiect cofinanțat din Fondul Social European prin
Programul Operațional Capacitate Administrativă 2014-2020*





286 km de Suceava. Municipiul se află pe drumul European E85, (DN2 București-Buzău-Bacău) la o distanță de 144 km de București, 32 km de Buzău, 38 km de Focșani și 141 km de Bacău. Municipiul are de asemenea acces la portul de la Dunăre spre Brăila (DN22) și se află la o distanță de 172 km de Tulcea.

4.2. Resursele naturale

Ca resurse naturale, acestea sunt puține, unele neexploatate până în 1950, între acestea fiind petrolul, gazele naturale în zona de câmpie, sare și izvoare minerale sărăturoase și sulfuroase, depozite de pietrișuri, nisipuri și argile, în zona deluroasă, unele ape cu nămoluri sapropelice și importante valențe terapeutice din zona de câmpie (Lacul Sărat de la Căineni și Lacul Balta Albă). La acestea se mai adaugă solurile fertile, în special tipul de sol cernoziom, favorabil cultivării de grâne, floarea-soarelui, plante tehnice și medicinale, pădurile, pajiștile variate și fondul cinegetic.

Albia râului Râmnicu Sărat este bogată în materii prime pentru construcții. Există numeroase peisaje naturale ce pot fi exploatare pentru turism.

În concordanță cu istoria lor geologică, substratul ariei studiate este de natură sedimentară și ca urmare resursele subsolului, mai slab reprezentate, sunt constituite din: hidrocarburi, sare, materiale de construcție și izvoare minerale, toate de natura sedimentară. Hidrocarburi constau în petrolul prins în depozitele sarmatiene de la Bisoca, la contactul carpoato-subcarpatic și gazele naturale exploate, în depozite de aceeași vârstă, la Ghergheasa și Roșioru la limita exterioară a Câmpiei Râmnicului. În cantități reduse dar de calitate asemănătoare rezervelor din depresiunea Comanești, apar straturi de carbune brun, în Valea Neagră și Valea Râmnei. Alte prospecțiuni geologice și lucrări de foraj, efectuate pentru a depista noi rezerve de petrol, au evidențiat, prezența zăcămintelor de sare, la diferite adâncimi, la Bisoca, rezerve care ar putea fi valorificate în viitor. Alte resurse de sare se mai găsesc, tot în aria mai înaltă a Subcarpaților, la Valea Sării și Lunca.

Mai pot fi menționate și gipsurile, neexploatabile din punct de vedere economic, localizate difuz în tot perimetrul Subcarpatic, dar și chihlimbarul, ca o prelungire a ariei buzoiene, descoperit în depozite Oligocene, în bazinul pârului Martin (la Capățâna Zimbrului, Carâmbu-Șoimaria, Piatra Penei, Groapa cu Paltini, etc.) și la Neculele.

Se mai exploatează, ca materiale de construcție, gresie de Kliwa, local, în depresiunile submontane, pentru construcția locuințelor și a căilor de acces, nisipuri și pietrișuri, exploatare prin balastierele de la Dedulești, Topliceni și Râmnicelu, și argile, pentru cărămidă în sud-vestul orașului Râmnicu Sărat și în majoritatea localităților, pentru construcții casnice. Tot la Râmnicu Sărat se valorifică nisipuri cuarțoase. Alte resurse cu valoare economică sunt izvoarele minerale, cu mineralizare clorosodică, de origine vadoasă, la Dealu Sariei-Jitia și Valea Sării-Sărulești, sulfuroase la Sarile-Jitia sau cu mineralizări complexe la Balta Alba.

4.3. Istoricul așezări

Județul Râmnicu Sărat (Slam Râmnic), care și-a luat numele de la apa râului care îl traversează, a fost unul dintre cele 32 unități administrativ-teritoriale ale României. Situat în partea de nord-est a Munteniei, la 24018' și 25028' longitudine estică și 4504' și 45048' latitudine nordică, în Câmpia Piemontană a Râmnicului. Conform documentelor istorice, originea numelui provine din termenul latin Romanicus, sau, conform opiniei altor istorici, din cuvântul slav „raba” și „rabnic”. Termenul de „Sărat” a fost adăugat mai târziu, pentru a fi deosebit de





UNIUNEA EUROPEANĂ



Programul Operațional Capacitate Administrativă
Competența face diferența!



Instrumente Structurale
2014-2020

orașul Râmnicu Vâlcea. Înainte de a deveni municipiu, Râmnicu Sărat era județ de sine stătător, ce se învecina cu județele Putna (la nord și nord - vest), Buzău (la vest), Brăila (sud - vest), Tecuci și Covurlui (la nord - vest). Granița cu județul Buzău era formată de muntele Furu, supranumit Vârful la trei Hotare (Buzău, Putna și Râmnicu Sărat), culmile Harboca, Câmpulungeanca, Bisoca și pâraul Recea. De județul Putna era separat prin culmile Onu, Steicu și râul Milcov, de Tecuci prin râul Siret, iar de Brăila prin râul Buzău.

În capitolul sugestiv intitulat Generalități, dintr-o lucrare a lui Octavian Moșescu, ni se prezintă foarte sugestiv linia de demarcație a fostului județ: din muntele Furul Mare, în sus, până la Muntele Prelung, spre est, către stâncosul munte Onu și culmea Fundului Milcovului, de unde izvora Milcovul, pe cursul acestuia, spre nord - est, printre culmile Alunului, Lacului, Kitschoarei din cuprinsul județului și culmea Zăbalei din județul Putna, până la satul Șindrilar. Continua, spre est, tot pe Milcov, pe satele Vălcăneasa, Valea Largă, Valea Rea, Pitulușa și Broșteni - localități râmnicene și Șindrilar, Mera și Căpelanu din județul Putna. Din dreptul satului Broșteni, spre sud-est, peste râul Milcov, în apropierea satului râmnicean Panticesti, pe vechea albie a Milcovului, încunjura Focșanii Munteni, capitala județului până la 1862, pe la sud, spre est, până la comuna Maluri, spre sud, când se întâlnea iar cu Milcovul și apoi Râmna și apoi, pe o linie sinuoasă, spre sud-est, pe lângă comunele Maluri și Măicănești. Granița județului intersecta râul Râmnic, pe cursul căruia urca până la cătunul Gârlești, unde se vărsa Râmnicul în Putna, încheindu-se astfel linia de 60 km ce forma granița cu județul Putna.

De la Gârlești, hotarul mergea spre est, ajungând la râul Siret, până la gura Buzăului, pe o distanță de 12 km, granița cu județul Covurlui. Apoi, spre sud-vest pe cursul Buzăului, hotarul trecea pe lângă comunele Domnița, Racovița, Grădiștea, Căineni, Vișani și Nisipuri, până la Movila Episcopului, pe 70 de km, granița cu județul Brăila. Se continuă spre nord, prin apa Costeului, până în dreptul comunei Cochirleanca (Pârliți). Spre vest, peste calea ferată dintre Boboc și Zoia, la km. 145, făcea o mică curbă spre nord-vest, peste șoseaua națională, ajungea la pâraul Călnău, în dreptul satului buzoian Fundeni, urca dealurile Clociți și Hârboca, trecea peste muchiile dealurilor Richițele, Motohani, Gârdoaia, Licoi și Dimiana, spre nord, pe muchia Câmpulungeanca, prin vârfurile Homocioaia, Câmpulungeanul, Cărnăul, Tătarul, Goicelul, Cumătra, Carpenul și Dinul (Tutuiul), spre sud, pe culmea Ulmușorul, prin piscurile Mândra, Locusta, de unde ajungea în masivul Bisoca. Hotarul mergea apoi în sus, pe pâraul Bisoca și pe muchia Șindrila - Pleșii, atingând râul Râmnic în punctul numit Podul Calitei, se îndreapta spre vest, având spre stânga pâraul Sărățelul, mușea Biseriței, Găvanul și Curcubeta Mică, până la punctul Urzicările, spre nord, pe la poalele muntelui Curcubeta Mare, pe cursul pâraului Recea, numit și Fundul Râmnicului, de unde, din izvoarele Râmnicului, având la dreapta vârfurile Piatra Penei și Carambul, se ajungea la un defileu numit Belciul, de unde izvora Recea. Descriind o mică curbă spre vest, hotarul urma cursul pâraului Martin, pe la poalele muntelui Furul Mare, atingând punctul inițial din vârf, încheind astfel linia de demarcație de 80 km, către județul Buzău. La sfârșitul secolului al XIX-lea, conform Marelui Dicționar Geografic al României, județul era împărțit în șapte plăși, orașul Râmnicu Sărat devenind capitala acestui județ începând cu anul 1862:

1. Plaiul Râmnicul, cu reședința la Dumitrești, cu comunele Jitia, Dumitrești, Bisoca, Chiojdeni, Buda, Dănulești, Dealu Lung și Valea Salciei.





2. Plasa Orașul (nordul extrem, în jurul orașului Focșani, fosta reședință înainte de anul 1859, cu reședința la Cotești. Comune aferente: Andreiașu, Blidari, Budești, Broșteni, Câmpineanca, Cârlișele, Cotești, Golești, Faraoanele, Odobasca, Risipiți, Vârteșcoiu.

3. Plasa Grădiștea cu reședința la Grădiștea de Sus, cu comunele: Amara, Balta Albă, Boldu, Căineni, Domnița, Grădiștea de Sus, Măcrina, Grădiștea de Jos, Puiști, Racovița, Ștubuiu.

4. Plasa Râmnicul de Sus, cu reședința la Râmnicu Sărat, cu comunele Băbeni, Obidiți, Pardoși, Putreda, Racovițeni, Zgârciți și Valea Raței.

5. Plasa Marginea de Sus, cu reședința la Plăinești, cu comunele Bogza, Boidești, Dragosloveni, Gologanu, Lacul lui Baban, Plăinești, Popești, Sihlea, Slobozia Ciorăști, Tâmboiști și Voetin

6. Plasa Râmnicul de Jos, cu reședința la Bălăceanu, cu comunele Bălăceanu, Costienii de Jos, Costienii Mari, Drogu, Galbenu, Ghergheasa, Jirlău, Nisipuri, Sălcioara, Slobozia, Socariciu, Vișani.

7. Plasa Marginea de Jos cu reședința la Măicănești cu comunele Bălești, Ciorăști, Corbu, Giulianca, Hângulești, Măicănești, Maluri, Mărtinești, Maxineni, Obilești, Râmnicenii și Slobozia Mihălceni.

Plășile au fost reorganizate în mod repetat, astfel în 1938 Enciclopedia României consemnează plășile Dumitrești (în nord-vest), Plăinești (nord), I.G. Duca (est, cu reședința la Ciorăști), Boldu (în sud-vest) și Orașul (în sud). Menționată documentar la 8 septembrie 1439 în privilegiu de comerț dat de domnitorul Vlad Dracul, negustorilor din Polonia, Galiția și Moldova, așezarea a luat ființă pe valea râului cu același nume., precizându-se “liovenii plătesc prima vamă la Râmnicu Sărat, doi florini ungurești de căruță încărcată, apoi dau și celelalte vămii”. S-a constituit în timp, în jurul popasului comercial, un centru în care locuiau negustorii și unii meseriași, în strânsă legătură cu moșia pe care era situat, într-o zonă locuită din timpuri străvechi. Așezarea a luat naștere ca târg al văii Râmnicului, și loc de schimb al mărfurilor din zonă, punct hotărâtor în dezvoltarea sa fiind extinderea activităților meșteșugărești și intensificarea schimburilor de produse. Afirmatia este susținută atât de descoperirile arheologice, cât și de configurația geografică și economică a regiunii. Dacă ne referim la spațiul ocupat astăzi de municipiul Râmnicu Sărat, cele mai vechi urme au fost datate ca aparținând neoliticului (6500 - 3500 î. Hr), în 1960, cu prilejul unor excavații pe Strada Mare fiind descoperite fragmente ceramice de culoare neagră - cenușie lucrate manual, resturi ale unor vase bitronconice (aspectul Sudiți al Culturii ceramicii liniare). Au mai fost descoperite fragmente de oase aparținând fazei a-II-a (Giulești), a culturii Boian (neolitic dezvoltat), cât și unele datând din eneolitic (3500 - 2000 î. Hr), cultura Gumelnița.

Din epoca bronzului (2500 - 1150 î. Hr), etapele mijlocie și târzie, tot pe Strada Mare, au fost găsite urme, iar în timpul săpăturilor din incinta Ansamblului monumental „Adormirea Maicii Domnului” au fost descoperite și materiale datând din secolele VI - VIII d. Hr. (culturile Ipotești - Căndești și Dridu). De asemenea, întâmplător, a fost descoperită o monedă maghiară din secolul XII, aflată în păstrarea muzeului municipal.

În localitățile din apropierea Râmnicului au fost cercetate situri arheologice la Oreavu Topliceni, Coțatcu, Orația, Slobozia Bradului, Vârteșcoi (neoliticul mijlociu), la Poșta, Homești, Racovițeni, Livada Mare, Băbeni și Dediulești (așezări din epoca bronzului), pe platoul Cetățuia - Orația și Poșta - Topliceni (a doua epocă a fierului) și la Casa Domnească din Râmnicu Sărat (cultura Dridu, sec IX). La Coțatcu, comuna Podgoria (fosta Jideni), s-au descoperit unelte din





silex, lame și diferite piese din același material, cât și nuclee și resturi de prelucrare, fusaiole, dălțițe din piatră, unelte din corn și bulgări din lut datând din neolitic, suport de vas, mosorele, discuri, pandantiv, vase miniaturale, tăicuțe, măsuțe de cult, fragmente de linguri, unelte din os și corn, greutăți perforate și figurine zoomorfe din lut datând din eneolitic, statuete antropomorfe atribuite purtătorilor culturii Gumelnița și vestigii aparținând culturii Cucuteni (fragmente ceramice pictate policrom și vas cu suport). În cadrul săpăturilor efectuate în campaniile 2006 - 2007 arheologul Laurențiu Grigoraș a descoperit, în necropola II, patru morminte, din care unul de copil, unde s-a găsit și un vas, datate secolul IV d.Hr. (330 - 380). În satul Orația, aceeași comună, în punctul Cetățuia, prin cercetările de suprafață din anii 2003 - 2004, au fost descoperite fragmente ceramice din epoca bronzului.

Relativ la cercetările efectuate de arheologul Florin Liviu Cristea pe platoul Cetățuia, de lângă satul Poșta, comuna Topliceni, nu departe de confluența pârâului Grebănu cu râul Râmnic, s-a descoperit o așezare fortificată geto - dacică, dar și urme de locuire din epoca bronzului, cultura Monteoru, cât și o monedă grecească de bronz.

De asemenea, cercetările arheologice efectuate de Emil Lupu, la Complexul Brâncovenesc „Adormirea Maicii Domnului”, au pus în evidență, în stratul de cultură medieval, fragmentele unui vas identificat ca aparținând epocii neolitice (Cultura Boian, faza Giulești).

În anul 1970, cu prilejul unor lucrări de canalizare executate pe strada Suvorov, lucrătorii care efectuau excavații au descoperit un tezaur cu 100 de monede din argint-tripli groși emiși în atelierele Coroanei, în Lituania și la Riga, cel mai vechi datând din anul 1579, din timpul lui Ștefan Bathory (1576 - 1586), iar ultimul, din anul 1619, emisă în timpul lui Sigismund al III - lea (1587 - 1632).

Municipiul Râmnicu Sărat

Județul Râmnicu Sărat a fost desființat în anul 1950, zona sa sudică, inclusiv orașul de reședință fiind inclus în județul Buzău. Prin legea numărul 104 din 24.11.1994 orașul Râmnicu Sărat este declarat municipiu, devenind astfel al doilea municipiu după Buzău, reședință de județ.

Din punct de vedere administrativ, Râmnicu Sărat este un municipiu de mărime medie, având în special o funcție industrială și de furnizor de servicii pentru populația din zonă (inclusiv comunele din proximitate.) Municipiul are o suprafață de 5286 ha, aproximativ 65% din teren fiind agricol.

5. Populația

Potrivit INS, observăm că în ultimii 10 ani populația României se află în continuă scădere, același lucru întâmplându-se și cu populația Județului Buzău.

Populația municipiului Râmnicu - Sărat a evoluat de la aproximativ 1000 locuitori (în anul 1652) la 42.518 locuitori, la nivelul anului 2011 și la 39.308 locuitori la începutul anului 2020. Începând cu anul 1999, Râmnicu Sărat, ca multe alte orașe din România, s-a confruntat cu migrația populației. Aceasta evoluție demografică nu a fost uniformă, după cum arată statisticile, dar există discrepanțe între variate surse oficiale. Datele statistice nu au putut lua însă în considerare numărul mare de locuitori care au părăsit municipiul în ultimii ani, plecând la lucru în alte țări sau în alte localități ale României, datorită faptului că majoritatea celor plecați nu declară acest lucru. Se estimează că o importantă parte a populației a părăsit



municipiul fără să se înregistreze și, în consecință, nu a putut fi luată în considerare de statistici.

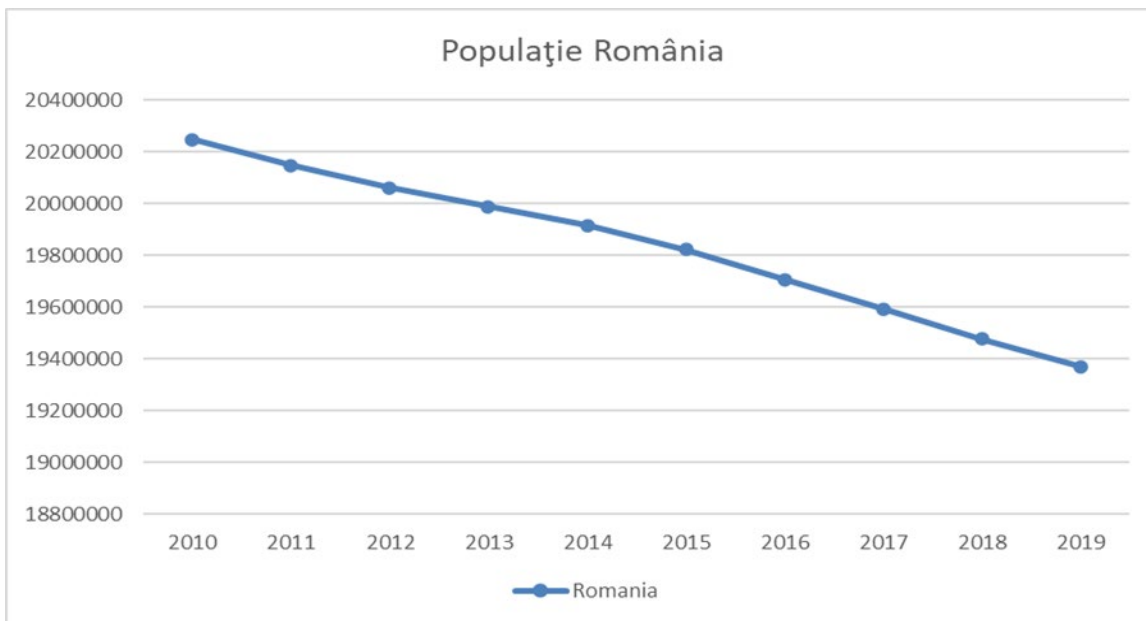
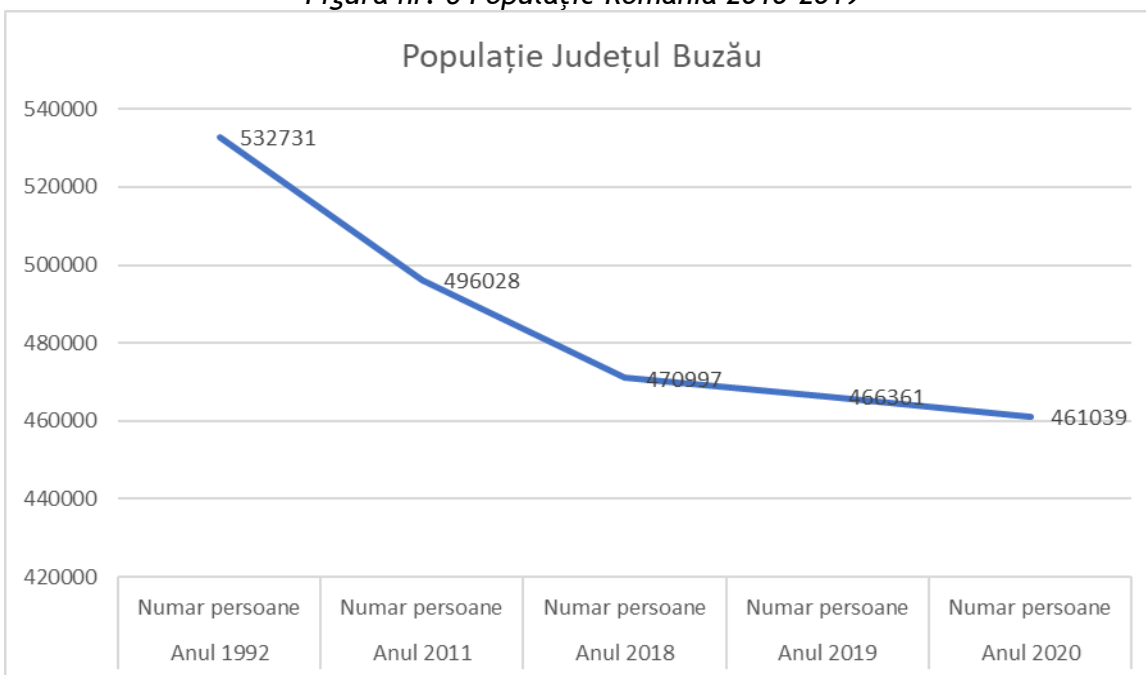


Figura nr. 6 Populație România 2010-2019



Proiect cofinanțat din Fondul Social European prin
Programul Operațional Capacitate Administrativă 2014-2020



Figura nr. 7 Populație Județul Buzău 1992 - ianuarie 2020
Sursa: <http://statistici.insse.ro>

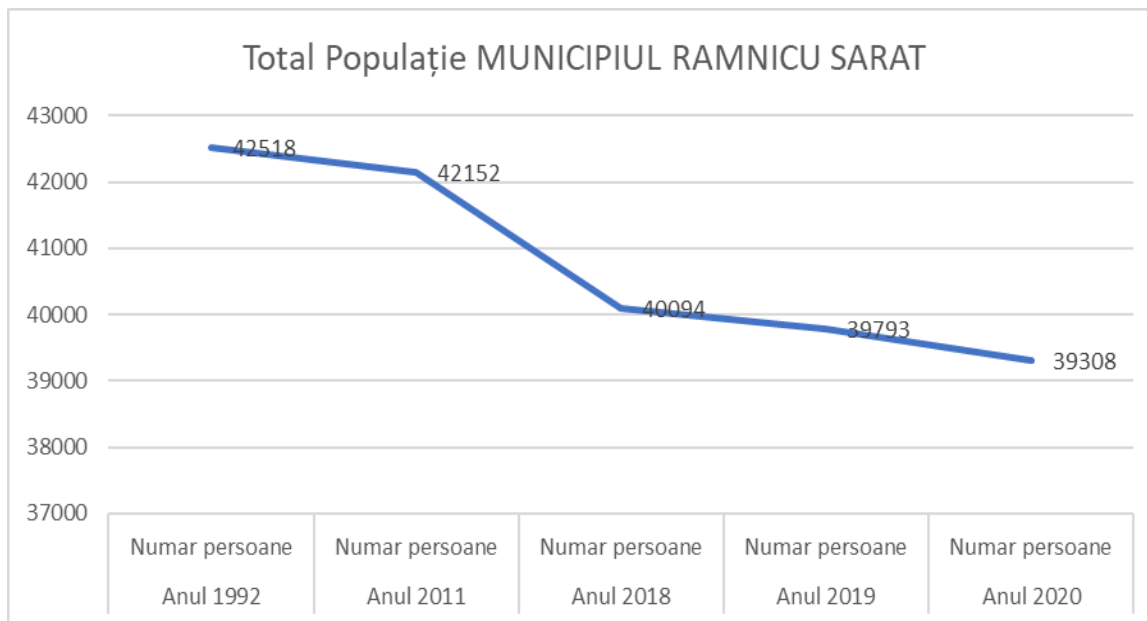


Figura nr. 8 Populație Râmnicu - Sărat 1992 - 2020
Sursa: <http://statistici.insse.ro>

5.1 Distribuția populației pe sexe

Conform datelor INS, distribuția pe sexe a populației Municipiul Râmnicu - Sărat, este reprezentată în tabelul următor.

Municipiul Râmnicu - Sărat	1992	2011	2018	2019	2020 ianuarie
Sex Masculin	20558	20282	19161	19034	18751
Sex Feminin	21960	21870	20933	20759	20557
Total Populație	42518	42152	40094	39793	39308

Tabel nr. 1 Distribuția populație Râmnicu - Sărat pe sexe (1992 -ianuarie 2020 după domiciliu)

Sursa: <http://statistici.insse.ro>

Conform datelor furnizate de INS, se observă o scădere a populației cu un procent de 6,7% în ianuarie 2020, comparativ cu anul 2011.

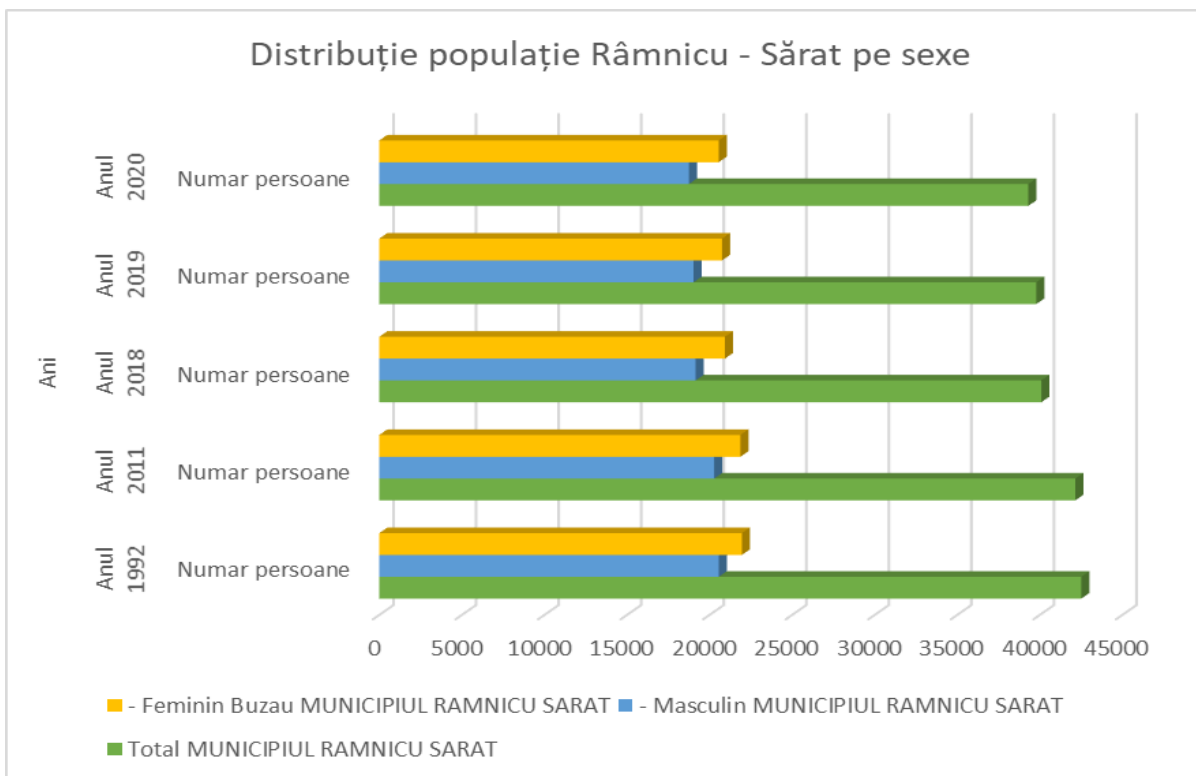


Figura nr. 9 Distribuția populație Râmnicu - Sărat pe sexe (1992 -ianuarie 2020 după domiciliu)

Sursa: <http://statistici.inse.ro>

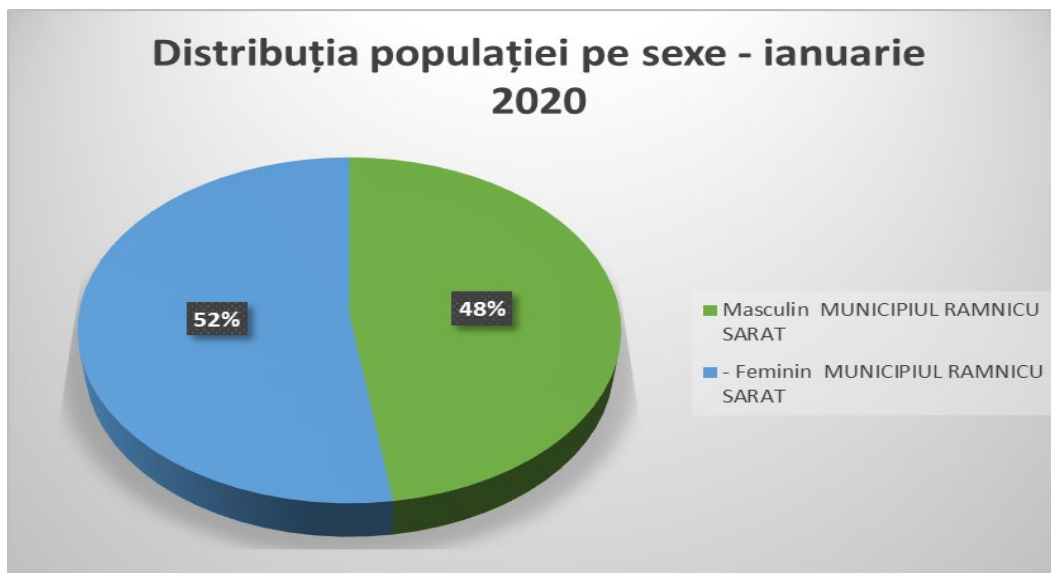


Figura nr. 9 Distribuția populației Municipiului Râmnicu - Sărat pe sexe - Ianuarie 2020 (după domiciliu)

Proiect cofinanțat din Fondul Social European prin
Programul Operațional Capacitate Administrativă 2014-2020



Sursa: <http://statistici.insse.ro>

La nivelul lunii ianuarie 2020 în Municipiul Râmnicu Sărat femeile reprezentau un procent de 52% din populație comparativ cu bărbații care reprezentau un procent de 48% din populație.

5.2. Structura populației pe grupe de vârstă

Populația municipiului Râmnicu - Sărat, la nivelul lunii ianuarie 2020, după domiciliu, conform datelor INS se împarte pe grupe de vârstă, după cum urmează:

Municipiul Râmnicu - Sărat	2011	2020 ianuarie
0-14 ani	6454	5524
15-39 ani	15938	12450
40-59 ani	13255	12209
60-79 ani	5546	8082
Peste 80 de ani	959	1043
Total	42152	39308

Tabel nr. 2 Distribuția populației pe grupe de vârstă (2011- ianuarie 2020 după domiciliu)

Sursa: <http://statistici.insse.ro>

Din datele existente rezultă o scădere a numărului de persoane din categoria de vârstă 0 - 59 ani dar și o creștere a numărului de persoane din categoria de vârstă peste 60 de ani la nivelul lunii ianuarie 2020 comparativ cu anul 2011.

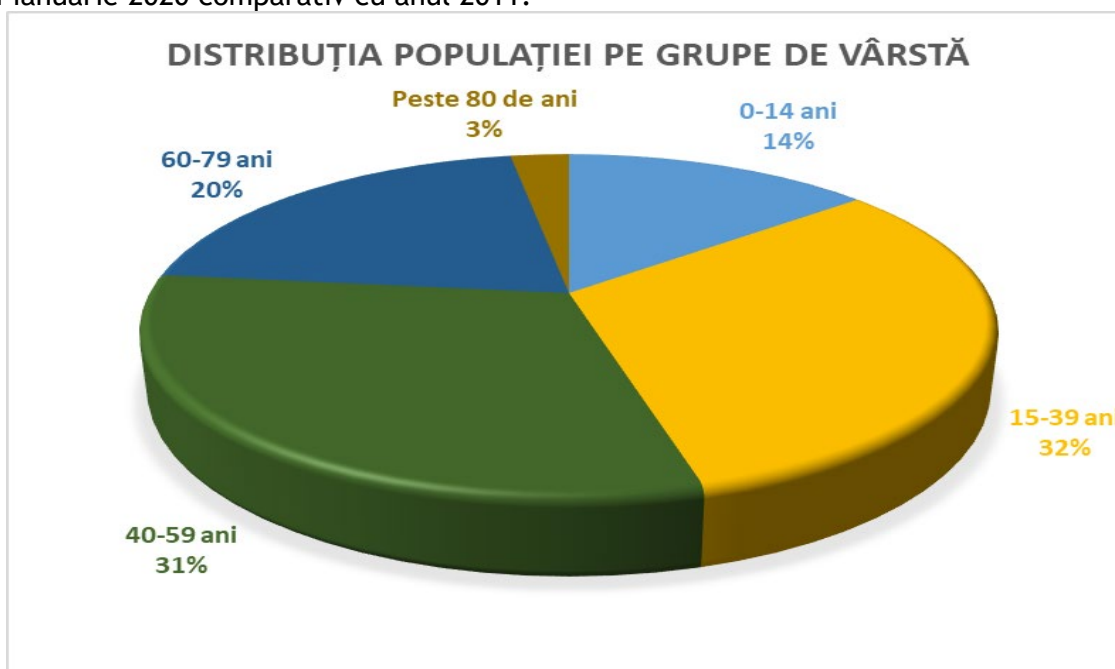


Figura nr. 10 Distribuția populației municipiului Râmnicu - Sărat, după domiciliu, pe grupe de vârstă - Ianuarie 2020 (după domiciliu)

Sursa: <http://statistici.insse.ro>

<i>Municipiul Râmnicu - Sărat</i>	<i>Sex masculin</i>	<i>Sex feminin</i>
<i>0-14 ani</i>	2813	2711
<i>15-39 ani</i>	6282	6168
<i>40-59 ani</i>	5711	6498
<i>60-79 ani</i>	3597	4485
<i>Peste 80 de ani</i>	348	695
<i>Total</i>	18751	20557

Tabel nr. 3 Distribuția populației Municipiului Râmnicu - Sărat, după domiciliu, pe grupe de vârstă și sexe la nivelul lunii ianuarie 2020

Sursa: <http://statistici.insse.ro>

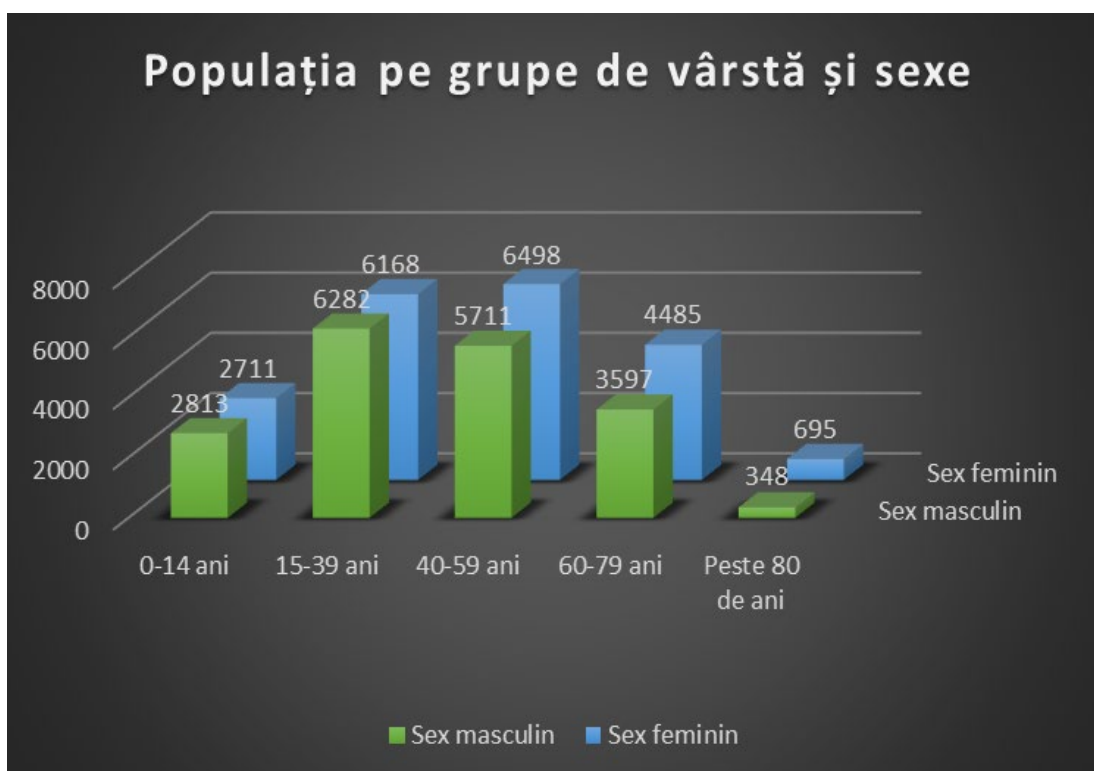


Figura nr. 11 Distribuția populației Municipiului Râmnicu - Sărat, după domiciliu, pe grupe de vârstă și sexe la nivelul lunii ianuarie 2020

Sursa: <http://statistici.insse.ro>

Din analiza pe grupe de vârstă și ținând cont de gruparea pe sexe se constată următoarele:

- Grupa 0-14 ani - populația de gen masculin are un ușor avans față de cea de gen feminin;



UNIUNEA EUROPEANĂ



Programul Operațional Capacitate Administrativă
Competența face diferența!



Instrumente Structurale
2014-2020

- Grupa 15-39 ani - populația de gen feminin este devansată și aici de populația de gen masculin;
- Grupele de peste 40 ani - balanța se înclină în favoarea persoanelor de gen feminin, care la nivelul acestei grupe dețin majoritatea, diferențele fiind semnificative în favoarea genului feminin.

O concluzie scurtă privind analiza pe grupe de vârstă și grupare pe sexe se poate observa faptul că populația tânără este mai numeroasă în rândul persoanelor de gen masculin, iar majoritatea persoanelor de gen feminin este deținută de grupele de peste 40 de ani.

Populația municipiului Municipiului Râmnicu - Sărat conform datelor furnizate de INS este una echilibrată din punct de vedere al reprezentării pe grupe de vârstă. Procentul de 23% al populației cu vârstă peste 60 de ani evidențiază o problema a municipiului: îmbătrânirea demografică, care în timp poate duce la depopulare.

Analizând datele cu privire la structura populației stabile pe grupe de vârstă și sexe observăm că la nivelul municipiului, paritatea populației de gen feminin și masculin este echilibrată, cu o ușoară superioritate numerică a persoanelor de gen feminin, pe categoriile de vârstă de peste 40 de ani, iar superioritatea persoanelor de gen masculin fiind evidentă în categoriile de sub 40 de ani.

Raportându-ne la proiectarea structurii ocupaționale, la nivel de municipiu, trebuie asigurate locuri de muncă cu o calificare specifică, în mod egal pentru femei și pentru bărbați.

5.3. Structura etnică a populației

Potrivit datelor furnizate în Fișa de date a localității Râmnicu Sărat are o structură etnică omogenă. Aproape 90% dintre locuitori sunt nativ români, 9% sunt rromi. Restul de aproape 1% din populație este constituită din etnii variate.

Există și rapoarte asupra numărului oficial de populație rromă care indică o proporție de 10% din totalul locuitorilor. Se consideră că aceștia sunt mai bine integrați social aici în comparație cu celelalte orașe ale țării.



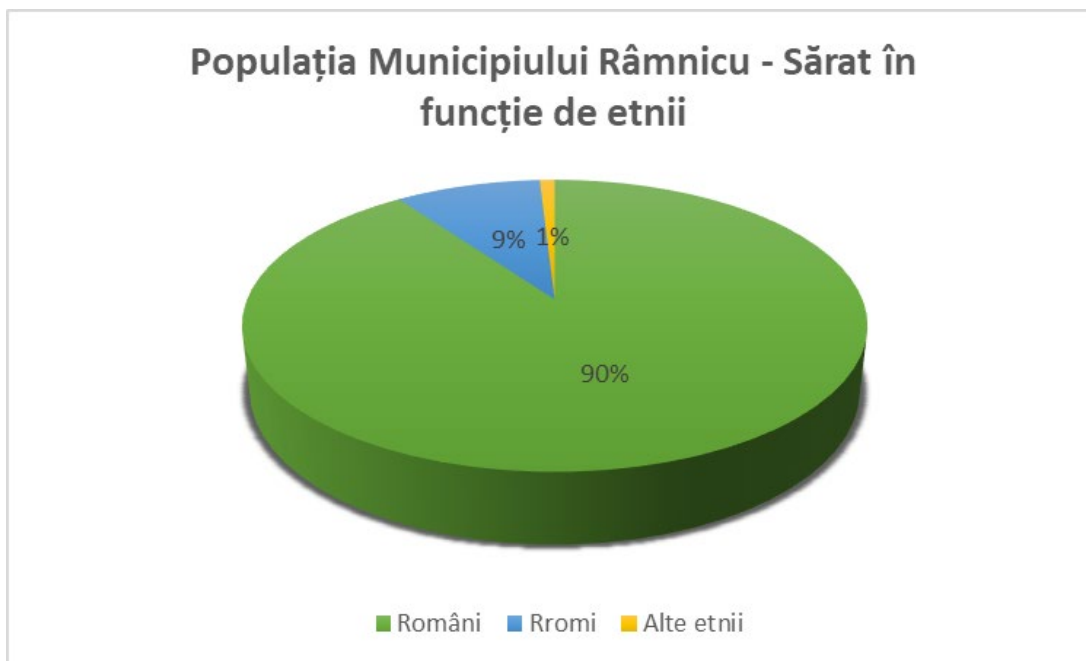


Figura nr. 12 Distribuția populației Municipiului Râmnicu - Sărat, după domiciliu, pe etnii la nivelul anului 2019

Sursa: Fișa de date a localității

5.4. Structura Populației după religie

Caracterul destul de omogen al orașului este reflectat și în orientarea religioasă a oamenilor. Mai mult de 91% din totalul populației este creștin ortodoxă, iar restul aparține persoanelor fără nicio religie 8% și 1% reprezintă persoane care au o altă religie creștină. Este important de menționat că, în timpuri vechi, a existat aici o puternică comunitate de evrei, dar aceasta a descrescut cu timpul, ajungând în zilele noastre aproape de dispariția completă. Urmașii comunității care au emigrat reprezintă în momentul de față un segment de turiști, mare parte dintre ei având de revendicat proprietăți.

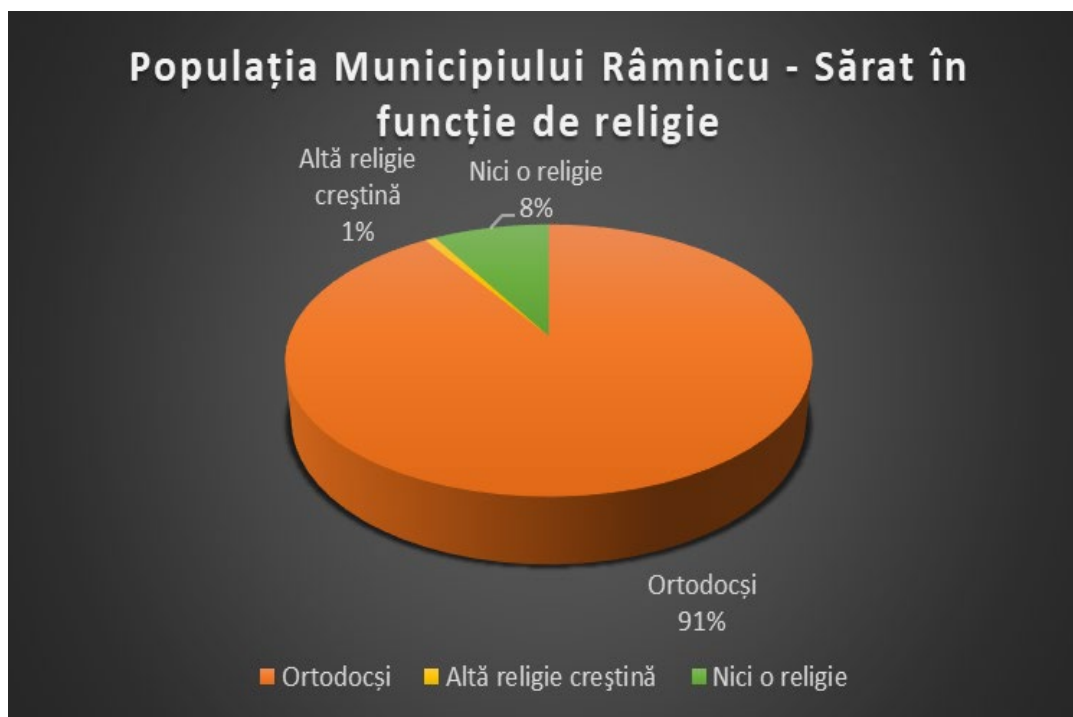


Figura nr. 13 Distribuția populației Municipiului Râmnicu - Sărat, după domiciliu, pe etnii la nivelul anului 2019

Sursa: Fișa de date a localității

5.5. Mișcarea naturală a populației municipiului Râmnicu - Sărat

Elementele definitorii ale mișcării naturale sunt reprezentate de nașteri (intrările demografice naturale în sistem) și decese (ieșirile din sistem). Intensitatea intrărilor și ieșirilor pe cale naturală într-un sistem demografic este exprimată prin natalitate (rata natalității), respectiv mortalitate (rata mortalității).

Natalitatea se exprimă pe baza raportului dintre numărul total al nașterilor (născuții vii) dintr-o anumită perioadă de timp (de regulă - un an) și numărul mediu al populației din perioada respectivă. În mod omonim se recurge la evaluarea mortalității. În baza componentelor menționate se determină bilanțul demografic natural (sporul natural).

Anul	Născuți Vii	Decese	Sporul natural	Căsătorii	Divorțuri
2012	314	364	- 50	171	66
2013	331	358	- 27	189	82
2014	331	359	- 28	192	57
2015	305	388	- 83	204	63
2016	323	415	- 92	206	70
2017	334	416	- 82	216	74
2018	307	394	- 87	204	66
2019	284	392	- 108	218	49

Tabel nr. 4 Evoluția sporului natural al Municipiului Râmnicu - Sărat

Proiect cofinanțat din Fondul Social European prin
Programul Operațional Capacitate Administrativă 2014-2020



Sursa: <http://statistici.insse.ro>

Din analiza datelor INS, observăm că la nivelul Municipiului Râmnicu Sărat, sporul natural (diferența algebrică între numărul născuților vii și cel al decedaților din rândul unei populații determinate, într-o perioadă de timp determinată) este unul negativ de mai mulți ani. Pe de altă parte, situația este mai favorabilă când vine vorba despre rata nupțialității și cea a divorțialității, înregistrându-se mai multe căsătorii și mai puține divorțuri. Pentru viitor, așa cum o demonstrează și situația demografică din celelalte țări europene, șansele de revigorare demografică prin creșterea numărului de nașteri vor fi scăzute, tendința fiind de reducere continuă a numărului de copii pe care o familie decide să îi aibă.

5.6 Dinamica populației și fluxurile migratorii

Evoluției speciei umane, răspândită astăzi pe întreaga planetă, îi este caracteristică, în anumite limite, mobilitatea teritorială sau geografică, expansiunea și retracțiunea într-un anumit spațiu. Această particularitate este cunoscută sub numele de migrație și poate fi definită drept mișcarea teritorială a oamenilor atât în limitele unei țări cât și în afara lor.

Migrațiile, în accepțiunea foarte largă a termenului, implică ideea de deplasare, de schimbare de loc și de locuință. Termenul se referă atât la plecarea individuală, la deplasarea grupelor umane, cât și la mișcările sezoniere, în căutare de lucru. Totodată, și deplasamentul internațional de populație (pe o oarecare durată) este considerat drept migrație.

Această mișcare este corelată cu procesele de dezvoltare și schimbările economice, de structură socială sau de calitate a vieții. Alături de mișcarea naturală a populației, migrația populației contribuie la creșterea sau scăderea populației, dată de soldul migratoriu.

Persoanele temporar absente - în această categorie sunt incluși: studenții, persoanele în detenție, persoanele înrolate în armată și persoanele plecate peste hotarele țării cu durata absenței de peste un an.

Institutul Național de Statistică măsoară Soldul schimbărilor de domiciliu care reprezintă diferența algebrică dintre numărul persoanelor sosite prin schimbarea domiciliului (sosiți) și numărul persoanelor plecate prin schimbarea domiciliului (plecați). Indicatorul nu cuprinde mișcarea migratorie externă.

Categorii	Total populație (nr. persoane) - 2019
Persoane prezente (după domiciliu)	39793
Stabiliri cu domiciliul (inclusiv migrația externă)	484
Plecări cu domiciliul (inclusiv migrația externă)	867
Emigranți definitivi pe județe și localități de plecare	37
Imigranți definitivi pe județe și localități de destinație	4

Tabel nr. 5 Migrația populației municipiului Râmnicu - Sărat

Sursa: <http://statistici.insse.ro>

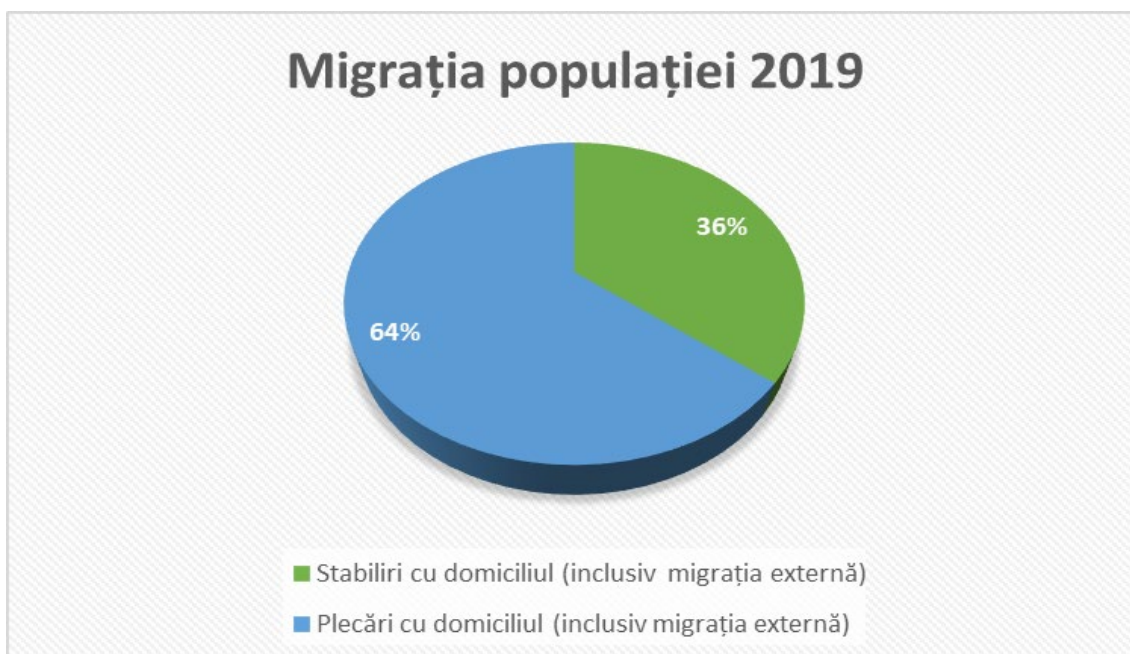


Figura nr. 14 Migrația populației municipiului Râmnicu - Sărat, la nivelul anului 2019
Sursa: <http://statistici.insse.ro>

5.7 Starea civila a populației municipiului Râmnicu - Sărat

An referință	2011
Necăsătorit	12420
Căsătorit	17000
Văduv	2833
Divorțat	1562
Persoane care trăiesc în uniune consensuală	1328

Tabel nr. 6 Populația Municipiului Râmnicu - Sărat, după starea civilă
Sursa: <http://www.recensamantromania.ro>

Din datele INS, observăm că majoritatea locuitorilor sunt căsătoriți, urmând categoria celor necăsătoriți. Cifre mult mai mici regăsim în dreptul persoanelor care trăiesc în uniune consensuală.

5.8 Forța de muncă

La ultimul recensământ a reieșit faptul că în România anului 2011 existau 20.121.641 persoane, iar la nivelul județului Buzău conviețuiau 496.028 persoane, dintre aceștia 42.152 erau locuitorii municipiului Râmnicu - Sărat.

Populația activă civilă a județului Buzău a înregistrat, în perioada 2013-2018, o scădere cu 20.200 de persoane. Potrivit datelor INS în anul 2019 numărul populației active civile este același cu cel din anul 2018.

Putem considera că una dintre cauzele scăderii populației active este și migrația externă a forței de muncă.

Total mii persoane	Anul 2013	Anul 2014	Anul 2015	Anul 2016	Anul 2017	Anul 2018	Anul 2019
România	9042,9	8910	8776,8	8735,8	8717,9	8696,4	8750,5
Buzău	191,9	190,2	184,7	174,7	173,1	171,7	171,7

Tabel nr. 7 Populația activă civilă România și județul Buzău

Sursa: <http://statistici.insse.ro>

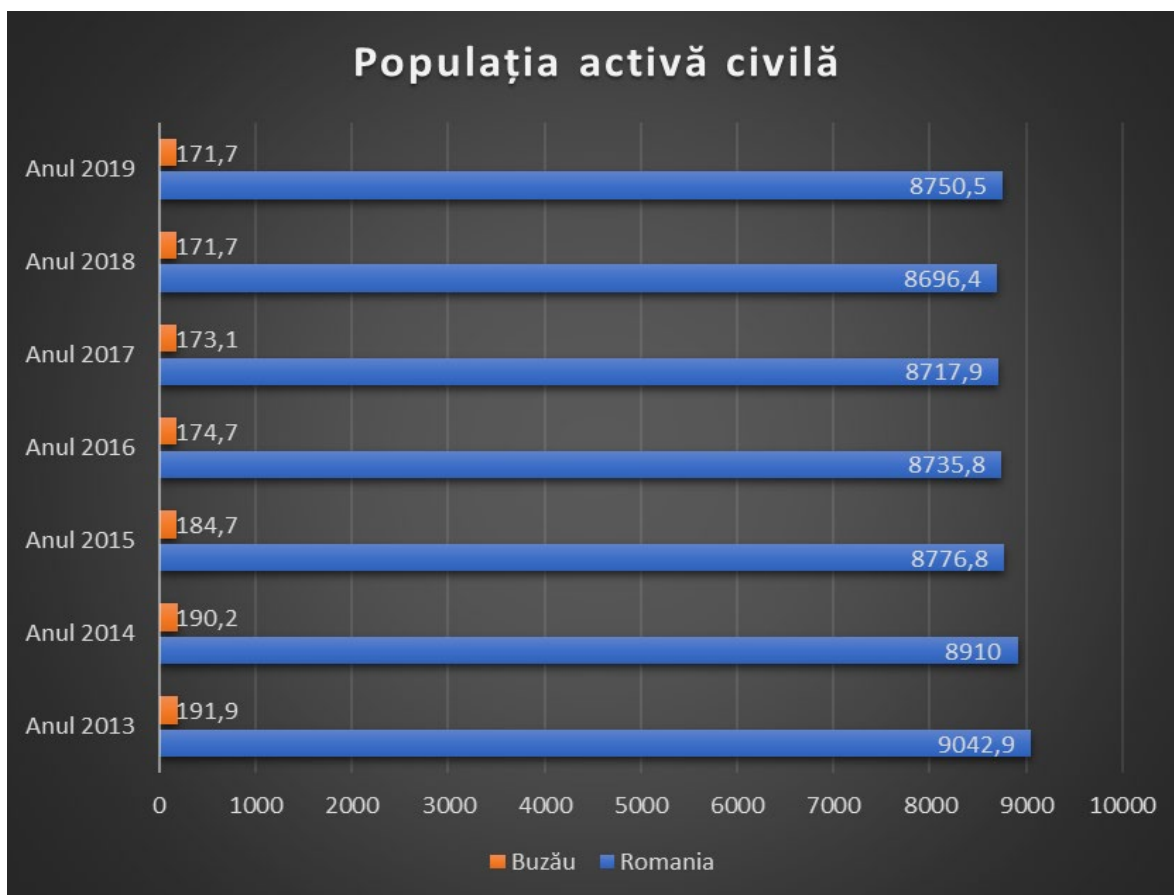


Figura nr. 15 Populația activă civilă România și Județul Buzău

Sursa: <http://statistici.insse.ro>

Total mii persoane	Anul 2013	Anul 2014	Anul 2015	Anul 2016	Anul 2017	Anul 2018	Anul 2019
Masculin	101,6	101,1	100,4	96,5	94	91,9	91,7
Feminin	90,3	89,1	84,3	78,2	79,1	79,8	80

Tabel nr. 8 Populația activă civilă în județul Buzău pe sexe
Sursa: <http://statistici.insse.ro>

Total mii persoane	Anul 2013	Anul 2014	Anul 2015	Anul 2016	Anul 2017	Anul 2018	Anul 2019
Romania	13997,9	12597,7	12481,1	12562	12432,5	12238,9	12198,3
Buzău	296,8	262,2	258,4	258,7	254,1	248,6	246

Tabel nr. 9 Resurse de muncă România și județul Buzău
Sursa: <http://statistici.insse.ro>

Total mii persoane	Anul 2013	Anul 2014	Anul 2015	Anul 2016	Anul 2017	Anul 2018	Anul 2019
Romania M	7223,1	6603,4	6536,5	6572,8	6516,1	6352,4	6408,8
Buzău M	155,2	140	137,8	137,6	135,5	131,5	132,1
Romania F	6774,8	5994,3	5944,6	5989,2	5916,4	5886,5	5789,5
Buzău F	141,6	122,2	120,6	121,1	118,6	117,1	113,9

Tabel nr. 10 Resurse de muncă România și județul Buzău pe sexe
Sursa: <http://statistici.insse.ro>

Salariați	2002	2011	2018	2019
Municipiul Râmnicu - Sărat	10028	5895	7068	7262

Tabel nr. 11 Numărul mediu de salariați, municipiul Râmnicu - Sărat
Sursa: <http://statistici.insse.ro>

Proiect cofinanțat din Fondul Social European prin
Programul Operațional Capacitate Administrativă 2014-2020



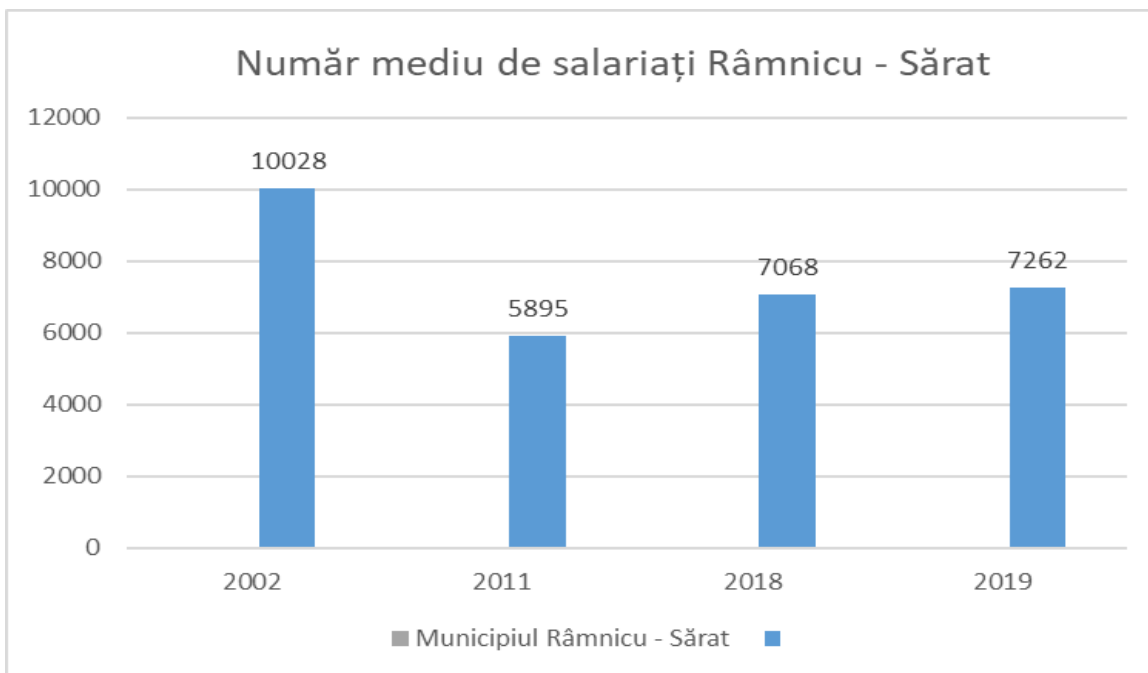


Figura nr. 16 Numărul mediu de salariați, municipiul Râmnicu - Sărat

Sursa: <http://statistici.insse.ro>

Din Fișa localității furnizată de către INS observăm că la nivelul anului 2018 în Municipiul Râmnicu - Sărat se aflau un număr mediu de salariați de 7068. Din numărul total de salariați mai mult de jumătate își desfășoară activitatea în următoarele domenii: Fabricarea articolelor de îmbrăcăminte - 1370; Comerț cu amănuntul, cu excepția autovehiculelor și motocicletelor - 970; Industria alimentară - 535; Construcții de clădiri - 240; Tăbăcirea și finisarea pieilor; fabricarea articolelor de voiaj și marochinărie, harnașamentelor și încălțămintei; prepararea și vopsirea blănurilor - 216; Transporturi terestre și transporturi prin conducte - 172; Comerț cu ridicata cu excepția comerțului cu autovehicule și motociclete - 151; Fabricarea autovehiculelor de transport rutier, a remorcilor și semiremorcilor - 146; Industria construcțiilor metalice și a produselor din metal, exclusiv mașini, utilaje și instalații - 128.

6. Resurse create de om

6.1 Căile de comunicații

Starea drumurilor județene și comunale are o influență deosebită asupra dezvoltării locale.

6.2. Căi rutiere

Municipiul Râmnicu - Sărat este străbătut de șoseaua națională DN2, care îl leagă spre sud de Buzău și București, și spre nord de orașele din Moldova: Focșani, Bacău, Roman, și Suceava. Din acest drum, la Râmnicu Sărat se ramifică DN22, care leagă orașul de Brăila și mai departe (prin trecerea Dunării cu bacul), de orașele dobrogene Tulcea și Constanța. DJ202

*Proiect cofinanțat din Fondul Social European prin
Programul Operațional Capacitate Administrativă 2014-2020*



(șosea județeană) duce din oraș în aval de-a lungul râului Râmnicu Sărat către localitățile învecinate.

Tipul drumului	Lungime
Drumuri europene (km)	3.569
Drumuri naționale (km)	3.143
Drumuri județene (km)	1.423
Drumuri vicinale (km)	0.650
Străzi (km)	108.555
Drumuri de exploatare agricolă (km)	17.182
Asfalt (km)	68.974
Beton (km)	0.504
Piatră cubică (km)	-
Piatră (km)	39.077
Pământ (km)	-

*Tabel nr. 12 Căile rutiere din Municipiul Râmnicu - Sărat
Sursa: Fișa de date a localității Râmnicu - Sărat*

6.3 Căile ferate

Municipiul este accesibil cu trenul pe linia București-Buzău-Bacău- Suceava, aflându-se la o distanță de 162 km de București, 102km de Ploiești, 247 km de Iași, 141 km de Bacău și 286 km de Suceava.

Prin Râmnicu Sărat trece calea ferată Buzău-Mărășești, orașul fiind deservit de o gară proiectată de arhitectul Nicolae Michăescu.

6.4. Dotări socio-culturale

La nivelul municipiului dotările socio - culturale sunt reprezentate astfel:

Număr total de biblioteci publice	1
Număr de volume deținute	105.150
Număr de utilizatori / an	29.212
Număr total case de cultură / cămine culturale	1
Număr utilizatori / an	18.200
Numărul evenimentelor culturale organizate în 2019	52
Număr total teatre	-

*Tabel nr. 13 Dotări socio - culturale Municipiul Râmnicu - Sărat
Sursa: Fișa de date a localității Râmnicu - Sărat*

6.5 Patrimoniul cultural



Muzeul Municipal „Octavian Moșescu” Râmnicu-Sărat s-a dezvoltat ca urmare a aproape jumătate de secol de evoluții și acumulări de patrimoniu muzeal în clădirea fostei Stăreții aparținând Mănăstirii cu hramul “Adormirea Maicii Domnului”, monument istoric de secolul XIX, aflat pe Lista Monumentelor Istorice, emisă prin Ordinul Ministrului Culturii și Cultelor nr. 2314/2004, la poziția BZ-II-m-A-02463.03. Instituția cuprinde 5 secții, care s-au dezvoltat prin achiziții modeste și prin donații.

Inaugurarea Muzeului Raional Râmnicu-Sărat a avut loc la 5 iunie 1960 cu o expoziție de artă plastică, care a devenit mai apoi secție de artă plastică, cu un mic patrimoniu de 101 lucrări, ce s-a dezvoltat pe parcurs, unele lucrări fiind semnate de Isser, Baba, Ghiata, Petre Iorgulescu-Yor.

Secția de etnografie și artă populară de pe Valea Râmnicului, a fost organizată în 1962. Ea cuprinde piese de port popular, unelte tradiționale și obiecte de uz casnic specifice locuitorilor Văii Râmnicului.

Cea de-a treia secție, de științe naturale, a fost înființată în toamna anului 1968 printr-o expoziție ce încerca să redea natura Văii Râmnicului-Sărat. În expoziția de bază sunt prezentate specii de plante și animale, care constituie fondul permanent, specific și majoritar al florei și faunei Văii Râmnicului-Sărat.

Secția de istorie a culturii râmnicene s-a organizat în 1971 și cuprinde documente, cărți și obiecte care au aparținut unor personalități din zona Râmnicului (Traian Săvulescu, Florica Cristoforeanu, Gheorghe Munteanu Murgoci, Petre Antonescu, Petre Iorgulescu-Yor).

Ultima secție înființată a fost cea de istorie (1990) care cuprinde obiecte aparținând preistoriei, perioadei greco-romane, medievale, colecții de numismatică, documente și carte rară.

Potrivit Fișei de date a localității la nivelul anului 2019, în cadrul muzeului se regăseau un număr de 29.158 de exponate. Muzeul a fost vizitat în anul 2019 de 3.552 de persoane.

6.6 Infrastructura culturii din municipiu

Potrivit Fișei de date a localității la nivelul anului 2019, pe raza Municipiului Râmnicu - Sărat se află un număr de 28 de monumente de for public cele mai importante fiind: Monumentul eroilor râmniceni din 1877 și 1913; Monumentul pentru eroii morți apărându-și țara și făurind România Mare; Monumentul Lt. Col. Buzoianu Ion.

În municipiul Râmnicu Sărat ființează Casa de cultură „Florica Cristoforeanu”, un muzeu, mai multe cluburi și biblioteci școlare, iar biblioteca publică deține un număr de peste 105 mii de volume. Municipiul are clădiri cu mare valoare istorică și culturală, Aceste clădiri reprezintă potențiale destinații turistice, care trebuie promovate pentru a da consistență industriei turismului în municipiu.

Complexul Brâncovenesc. Prin aspectul său vechi și spectaculos, complexul asigură premisele interesului turistic, în special pentru vizitatorii avizi de istorie și arheologie; complexul reprezintă probabil cel mai valoros obiectiv turistic din Râmnicu Sărat.





Figura nr. 17 Complexul Brâncovenesc, Râmnicu Sărat

Sursa: Strategia de dezvoltare durabilă a municipiului Râmnicu - Sărat, județul Buzău pentru perioada 2014-2020

Muzeul municipal. Acest lăcaș de cultură reprezintă în mod categoric un obiectiv cultural de primă mărime, care nu a fost însă promovat pe măsura valorii sale. Numărul impresionant al exponatelor și diversitatea acestora, reflectând artele plastice, etnografia, istoria, științele naturii și istoria culturii, constituie cea mai de preț bogăție a muzeului.



Figura nr. 18 Muzeul Municipal Râmnicu Sărat

Sursa: www.vizitaticarpatiidecurbura.ro/ro/obiective

*Proiect cofinanțat din Fondul Social European prin
Programul Operațional Capacitate Administrativă 2014-2020*



Fosta închisoare comunistă. Fosta închisoare comunistă poate constitui un important punct turistic al orașului, aceasta fiind unul dintre puținele locuri unde turiști din toată lumea pot vedea ororile regimului comunist. Aici sunt organizate periodic cursuri ale Universității de vară de către Institutul pentru investigarea crimelor comunismului.



Figura nr. 18 Fosta închisoare comunistă
Sursa: <http://metropotam.ro>

Palatul Lupescu. Pentru a deveni obiectiv turistic trebuie să beneficieze de lucrări majore de reabilitare și de amenajare a grădinii. Palatul este proprietate privată, iar destinația sa turistică trebuie impusă de cererea din domeniu.



Figura nr. 19 Palatul Lupescu
Sursa: <http://www.historia.ro>

Palatul administrativ. Datorită folosirii lui ca sediu al Primăriei, Palatul nu a fost exploatat în

*Proiect cofinanțat din Fondul Social European prin
Programul Operațional Capacitate Administrativă 2014-2020*



scopuri turistice.



Figura nr. 20 Palatul administrativ
Sursa: <https://commons.wikimedia.org>

Centrul cultural „Florica Cristoforeanu” poartă în prezent numele sopranei Florica Cristoforeanu, născută la Râmnic în luna lui florar a anului 1886, dar a avut un istoric îndelungat. Centrul cultural are toate șansele să servească drept centru de conferințe și ca gazdă pentru spectacole de teatru, muzică și concursuri de dans, expoziții etc.



Figura nr. 21 Casa Municipală de Cultură „Florica Cristoforeanu”
Sursa <http://floricacristoforeanu.ro>

Biblioteca municipală „Corneliu Coposu”,. Numărul și diversitatea volumelor bibliotecii o fac a fi una dintre cele mai importante din județ. Această instituție poate servi ca bibliotecă

*Proiect cofinanțat din Fondul Social European prin
Programul Operațional Capacitate Administrativă 2014-2020*



principală a polului urban Râmnicu Sărat prin atragerea de elevi, studenți și adulți, prin organizarea altor activități specifice.



Figura nr. 22 Biblioteca „Corneliu Coposu” Râmnicu-Sărat
Sursa: <https://www.google.ro/maps>

Bisericile. În Râmnicu Sărat și comunele vecine există un număr impresionant de biserici ortodoxe, cele mai importante fiind Biserica Cuvioasa Paraschiva și Biserica Sfântul Dumitru Bagdat, dar și Catedrala, care se află în construcție în apropierea Primăriei.



Figura nr. 23 Ansamblul bisericii "Sf. Dumitru" - Bagdat
Sursa: <http://destepti.ro/ansamblul-bisericii-sf-dumitru-bagdat>

Sinagoga Evreiască. Sinagoga reprezintă o destinație turistică religioasă care trebuie să fie promovată în atragerea turiștilor, categoria țintă fiind evreii din România și din străinătate.



*Figura nr. 24 Sinagoga Evreiască
Sursa: <https://lh3.googleusercontent.com>*

6.7 Învățământ. Infrastructura educațională

Sistemul de învățământ public reprezintă principala componentă a sistemului de educație. Structura sistemului de învățământ din România cuprinde învățământul preșcolar, primar, secundar inferior, general obligatoriu, secundar superior, școlile de arte și meserii, școlile de ucenici, învățământul post-liceal și învățământul superior.

În anul 2004, aproximativ 4.4 milioane din populația României era înscrisă la școală. Dintre aceștia, 650.000 în grădinițe, 3.11 milioane (14.0% din populație) în învățământul primar și secundar și 650.000 (3.0% din populație) la nivel terțiar (universități). Populația școlară a României a înregistrat o scădere cu 13.6% în anul 2014 față de anul 2008. De asemenea, în anul 2014, numărul cadrelor din sistemul de învățământ românesc a scăzut cu 11.2% comparativ cu anul 2008 când au fost înregistrate 275.426 cadre didactice la nivel național.

Prima mențiune documentară a învățământului râmnicen datează din 1634, an în care este menționată o școală în limba română în reședința județului, la Focșanii-Munteni, unde cu siguranță erau pregătiți și fiii de funcționari domnești, negustori sau boieri din capitala de județ. În târgul Râmnic, prima școală în limba română este menționată în 1766.

De la 1634 până în prezent, școala râmnicenă și învățământul râmnicen s-au dezvoltat foarte mult, municipiul fiind recunoscut la nivel național, prin numărul mare de elevi premiați la fazele naționale ale olimpiadelor școlare, prin numărul mare de cadre didactice, printr-o infrastructură educațională în dezvoltare, prin rezultate bune obținute de către elevi la examene naționale (în anul 2012 principalul colegiu din municipiu, Colegiul Național Vlahuță, a avut o promovabilitate de 99,48% la examenul de bacalaureat). În ultimii ani au fost realizate investiții considerabile pentru îmbunătățirea accesului la toate formele de educație atât pentru tinerii din municipiu, cât și pentru adulți, printre acestea amintim: reabilitarea liceului Ștefan cel Mare, dotarea Colegiului Național Al.Vlahuță, construirea a două grădinițe de copii în cartierul Alecu Bagdat și cartierul Extindere Slam Râmnic, sprijinirea asociațiilor de tineret.

În municipiul Râmnicu Sărat nu există forme de învățământ universitar sau postuniversitar.

Din Fișa de date a localității observăm că în Municipiul Râmnicu Sărat există un număr de 20 de unități de învățământ:

- școală postliceală, cu un număr de 3 clase - Colegiul Nicolae Paulescu - Școala sanitară;
- 6 licee cu un număr de 91 de clase, dintre acestea putem enumera: Liceul Teoretic „Ștefan cel Mare” Râmnicu - Sărat”, Colegiul Național „Alexandru Vlahuță” Râmnicu - Sărat, Liceul Tehnologic Economic „Elina Matei Basarab”, Liceul Tehnologic “Victor Frunză”, Liceul tehnologic „Traian Savulescu”, Râmnicu - Sărat”, etc.;
- 2 școli profesionale, complementare sau de ucenici, cu un număr de 12 clase;
- 5 școli din învățământul primar și gimnazial, cu un număr de 111 clase;
- 6 grădinițe de copii, cu un număr de 44 de clase;

La nivelul municipiului Râmnicu Sărat, declinul demografic general, accentuat pentru populația tânără, are ca efect reduceri pentru populația de vârstă școlară între anii 2010 - 2015. Analiza comparativă dintre anii 2015 și 2018, ne arată o ușoară creștere a numărului populației școlare.

Analiza comparativă este prezentată în tabelul de mai jos.

Forma de Învățământ	2010	2013	2015	2018
Învățământul liceal - număr persoane	3397	3087	2514	2356
Învățământul profesional, complementar și de ucenici - număr persoane	88	-	246	411
Învățământul postliceal - număr persoane	60	95	82	99
Învățământul primar și gimnazial - număr persoane	2985	3289	3418	3443
Copii înscriși la grădiniță - număr persoane	995	1054	987	991
Total	7525	7525	7247	7300

Tabel nr. 14 Numărul elevilor și forma de învățământ la nivelul anilor: 2010, 2013, 2015, 2018

Sursa: Fișa localității Râmnicu - Sărat (INS) și Strategia integrată de dezvoltare urbană a municipiului Râmnicu - Sărat 2014 - 2023 (revizuită)

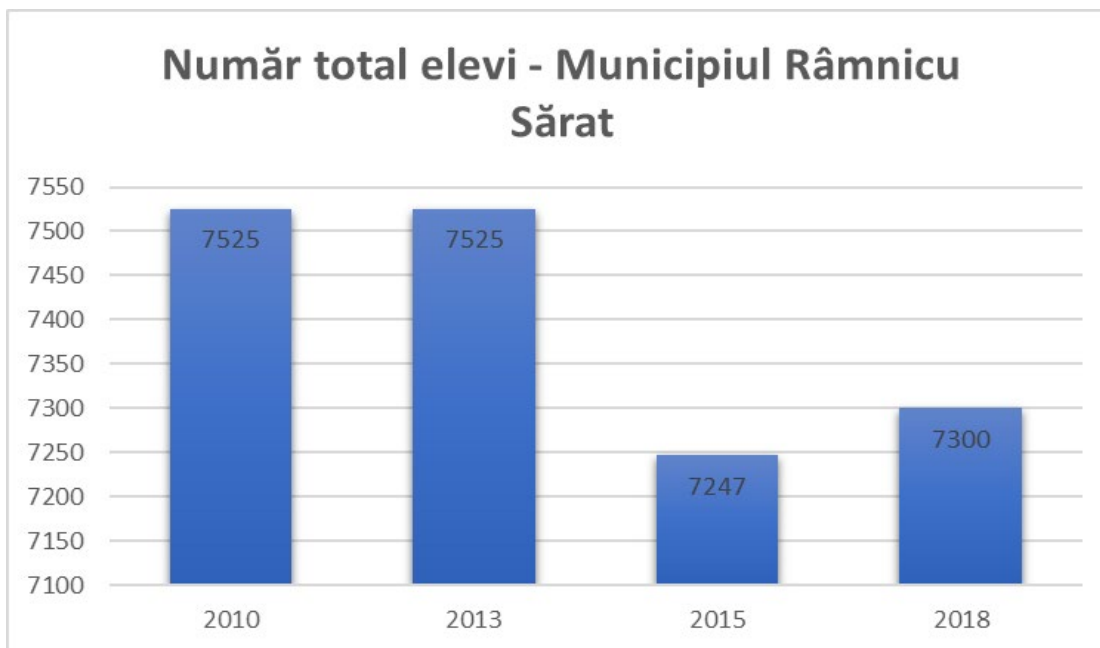


Figura nr. 25 Numărul elevilor și forma de învățământ la nivelul anilor: 2010, 2013, 2015, 2018

Sursa: Fișa localității (INS) Râmnicu - Sărat și Strategia integrată de dezvoltare urbană a municipiului Râmnicu - Sărat 2014 - 2023 (revizuită)

Abandonul școlar rămâne o preocupare a sistemului educațional, indiferent de nivelul de educație. Dacă rata abandonului școlar se situa sub 2% în anul școlar 2014 - 2015, potrivit Fișei de date a localității, în Municipiul Râmnicu Sărat se observă o creștere semnificativă a ratei abandonului școlar, acesta fiind la nivelul anului 2019 de 14%.

Conform Fișei de date a localității dar și a Fișei localității (INS) numărul total al cadrelor didactice la nivelul municipiului Râmnicu - Sărat a fost de 468 la nivelul anului 2018 și de 439 la nivelul anului 2019, ceea ce ne arată o scădere semnificativă. Această scădere se datorează în principiu reducerii numărului populației școlare.

Forma de învățământ	Număr cadre didactice 2018	Număr cadre didactice 2019
Învățământul liceal	168	130
Învățământul profesional, complementar și de ucenici	2	30
Învățământul postliceal	-	6
Învățământul primar și gimnazial	227	204
Prescolar	71	67
Total	468	439

Tabel nr. 15 Distribuția cadrelor didactice la nivelul anilor 2018 și 2019
Sursa: Fișa de date a localității și Fișa localității (INS)

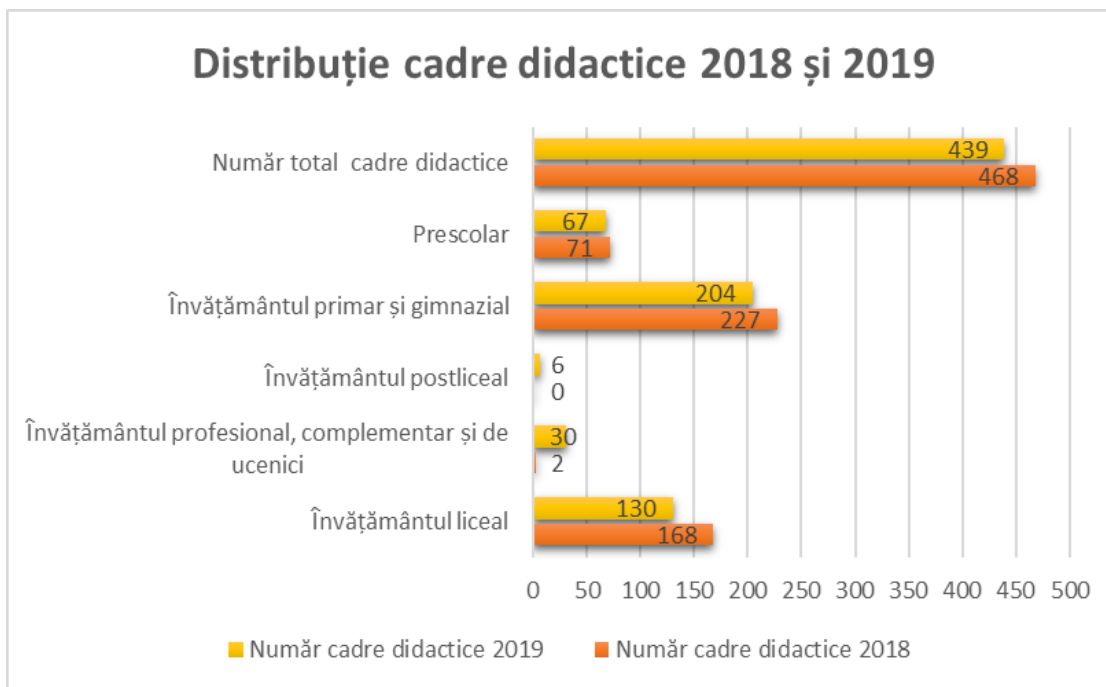


Figura nr. 26 Distribuția cadrelor didactice la nivelul anilor 2018 și 2019
Sursa: Fișa de date a localității și Fișa localității (INS)

La nivelul anului 2019, municipiul Râmnicu - Sărat deține în dotarea unităților de învățământ avute în administrare 9 terenuri de sport și 11 săli de sport. Tot la infrastructura educațională există la nivelul municipiului 16 laboratoare informatică, 7 laboratoare de știință ale naturii și 43 centrale termice proprii ce deservește obiectivele menționate.

7. Percepția asupra localității

În anul 2020, a fost realizat un studiu privind identificarea problemelor majore din municipiul Râmnicu - Sărat și formularea viziunii de dezvoltare locală - componentă a proiectului privind elaborarea Strategiei de dezvoltare locală.

Studiul s-a derulat pe două niveluri:

- **parte a angajaților** din cadrul aparatului de specialitate al primarului municipiul Râmnicu - Sărat, dimensiunile cercetării corelând următoarele direcții majore:
 - identificarea problemelor locale;
 - caracterizarea activității administrației publice - aspecte relevante, ierarhizarea acestora;
 - descrierea calității vieții în municipiul Râmnicu - Sărat.
- **populația municipiul Râmnicu - Sărat.** Au fost chestionate 90 de persoane, locuitori ai municipiul Râmnicu - Sărat, urmărindu-se:
 - ierarhizarea problemelor locale;

Proiect cofinanțat din Fondul Social European prin
Programul Operațional Capacitate Administrativă 2014-2020



- formularea așteptărilor față de activitatea administrației publice locale.

7.1 Angajații aparatului de specialitate al primarului Municipiului Râmnicu - Sărat Grupul țintă

Angajați ai aparatului de specialitate al primarului municipiului Râmnicu - Sărat, funcționari publici și personal contractual, grup cu următoarele caracteristici majore:

Au foste chestionate 34 de persoane, angajați ai aparatului de specialitate al primarului municipiului Râmnicu - Sărat (13 de sex masculin și 21 de sex feminin).

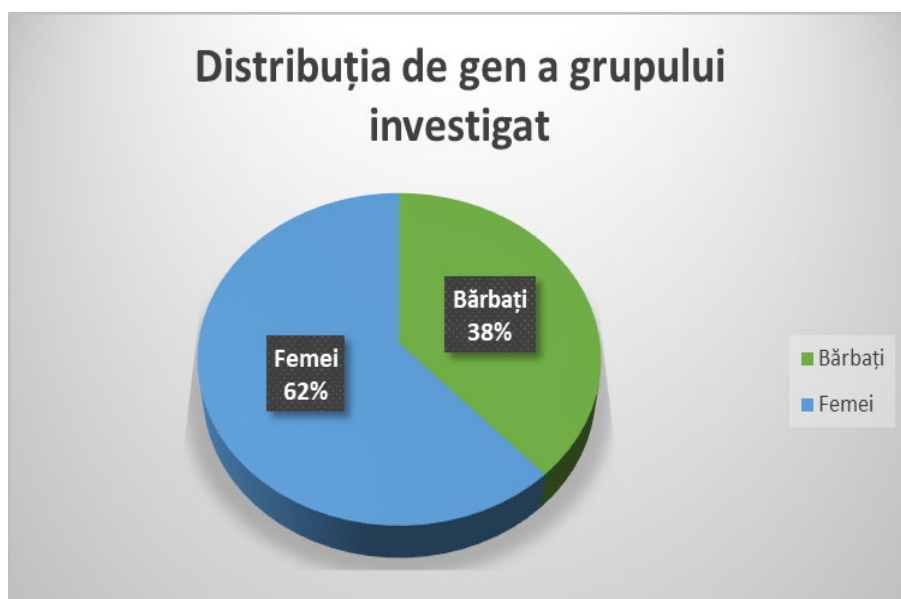


Figura nr. 27 - Distribuția pe sexe a grupului investigat

În ceea ce privește vârsta grupului investigat, se constată o suprapopulare a intervalelor 30 - 50 ani (47%) și peste 50 de ani (41%), ceea ce poate fi benefic din perspective experienței de muncă și a cunoștințelor dobândite. Constatăm că există un dezechilibru între grupul cu vârstă sub 30 de ani (12%) și cei cu vârsta de peste 30 de ani (88%). Un dezavantaj major aici îl reprezintă investigarea în număr mic a persoanelor tinere (până în 30 de ani), cu deschidere mai mare către utilizarea noilor tehnologii în procesul de simplificare și debirocratizare a administrației.

Categorie	18-30 ani	30-50 ani	Peste 50 ani
Nr. persoane	4	16	14

Tabel nr. 16 Distribuția pe vârste a grupului investigat

Proiect cofinanțat din Fondul Social European prin
Programul Operațional Capacitate Administrativă 2014-2020



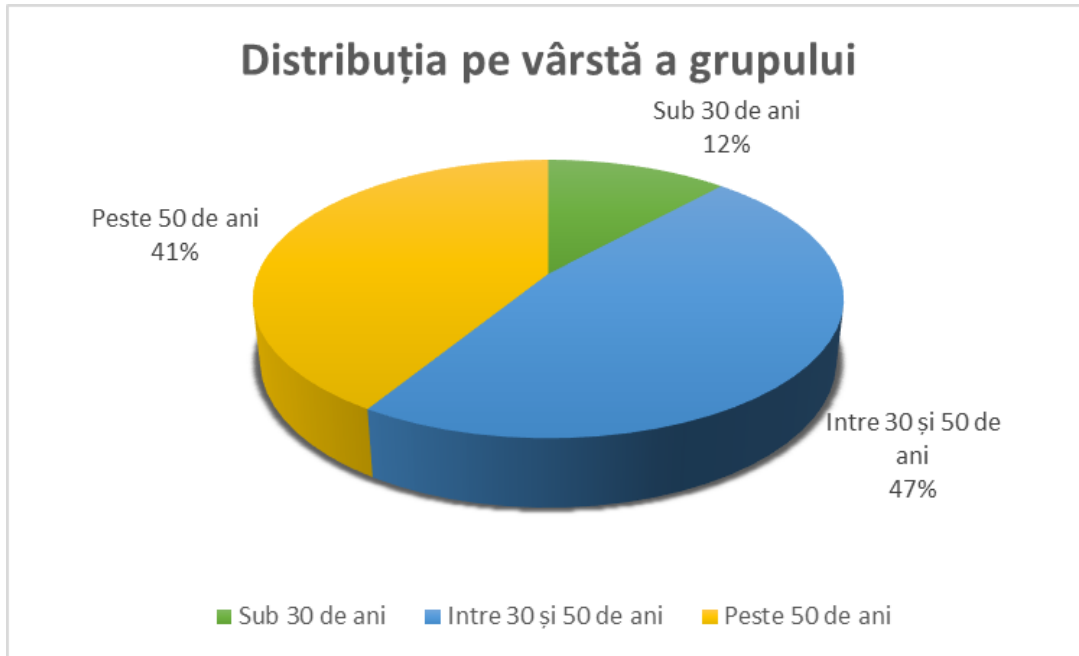


Figura nr. 28 - Distribuția pe vârste a grupului investigat

Din perspective studiilor, se constată că există în cadrul grupului investigat un procent ridicat de angajați cu studii superioare 56% dar și cu studii postuniversitare 32%. Următorul procentaj este reprezentat de angajații cu studiile liceale 9%. În cadrul grupului investigat un procent mai mic este reprezentat de către angajații cu studii post - liceale 3%. Acest aspect constituie un avantaj pentru instituție și cetățeni.

Nivel studii	Liceu	Școala post-liceală	Studii universitare	Studii postuniversitare
Nr. persoane	3	1	19	11

Tabel nr. 17 Nivelul de studii al grupului investigat

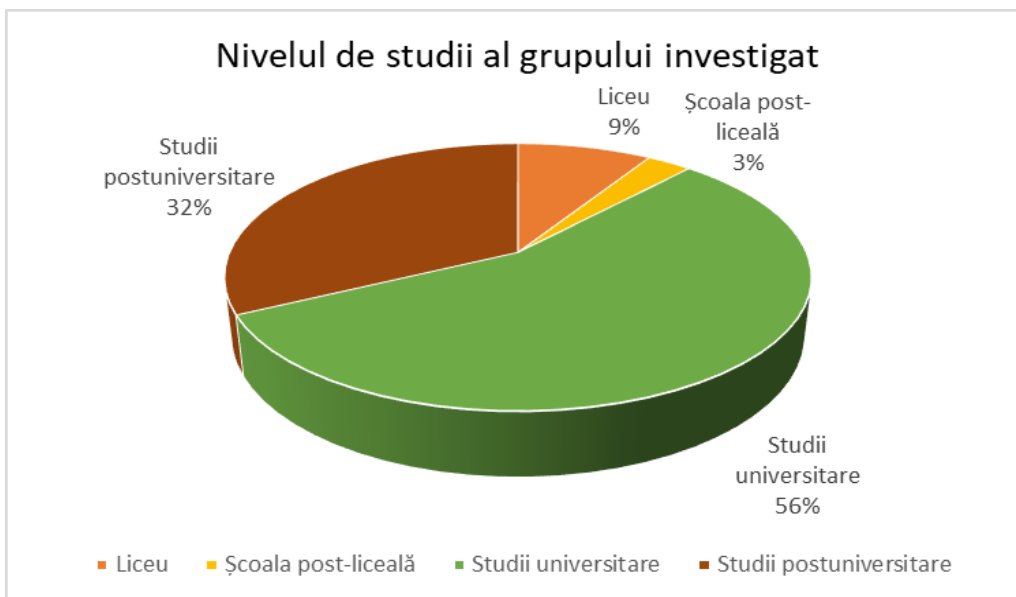


Figura nr. 29 - Nivelul de studii al grupului investigat

În ceea ce privește atitudinea față de serviciile oferite de instituție, în general angajații chestionați se declară foarte mulțumiți (50%) și mulțumiți (41%), 6% dintre respondenți au declarat ca sunt foarte nemulțumiți ca răspuns la această întrebare iar 3% nu au știut să răspundă sau nu au răspuns la întrebare.

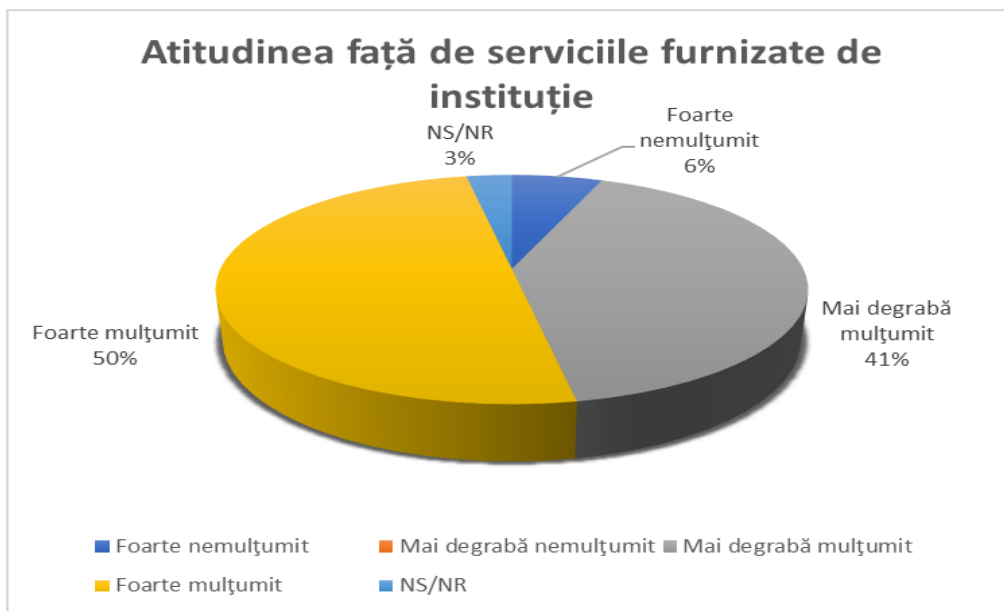


Figura nr. 30 Atitudinea față de serviciile furnizate de instituție
Perspectiva personală 2025

Proiect cofinanțat din Fondul Social European prin
Programul Operațional Capacitate Administrativă 2014-2020



Angajații chestionați se declară în general mulțumiți față de actualul loc de muncă, dovadă fiind dorința acestora de a rămâne în aceeași instituție și peste 5 ani, majoritatea semnificativă (66%) pe o altă poziție sau pe poziția actuală.

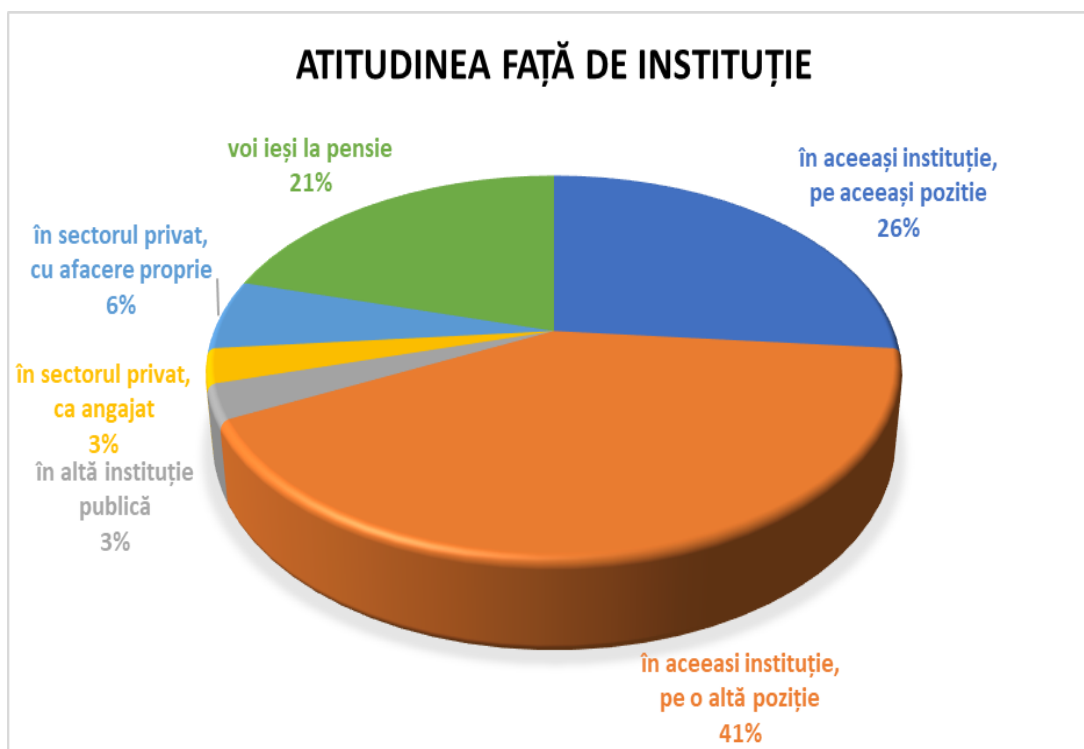


Figura nr. 31 Atitudinea față de serviciile furnizate de instituție
Date despre municipiul Râmnicu - Sărat

Factori de motivare	In mare măsură	Destul de mult	Moderat	Nesemnificativ	Deloc
a. salarizarea	9	14	8	1	-
b. condițiile de munca	11	15	4	2	-
c. perspectiva unei cariere de succes	8	12	6	7	-
d. recunoașterea muncii depuse de către șefii dumneavoastra	15	14	2	1	-
e. satisfacția de a face lucruri utile pentru comunitate	21	9	2	-	-

f. existența unei competiții în cadrul instituției pentru o activitate de calitate	8	14	7	3	-
g. comunicarea în cadrul echipei din care faceți parte	15	11	4	1	1
h. libertatea de a avea inițiative	15	8	6	2	1
i. altele	-	-	2	1	1

Tabel nr. 18 Factori de motivare pentru angajați

Din punct de vedere al motivației, principalele elemente sunt:

- satisfacția de a face lucruri utile pentru comunitate;
- comunicarea în cadrul echipei;
- recunoașterea muncii depuse de către șefi și libertatea de a avea inițiative.

Factori foarte importanți din acest punct de vedere sunt și condițiile de muncă, salarizarea și perspectiva unei cariere de succes.

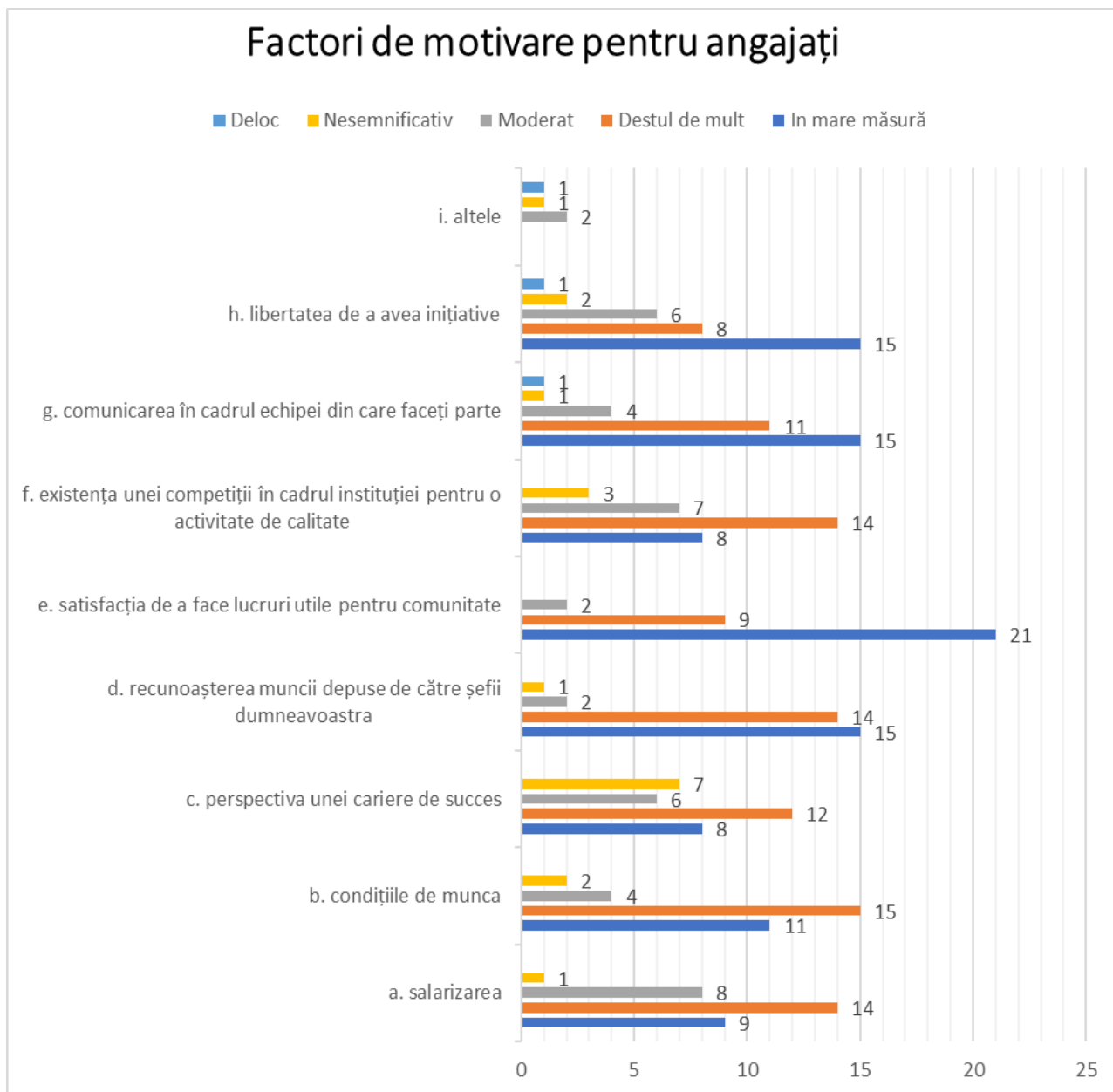


Figura nr. 32 Factori de motivare pentru angajați

Conform datelor centralizate, observăm că în ultimii 3 ani, instituția a pus accent pe cursuri de lungă sau scurtă durată: 23 de respondenți (68 %) din 34 au urmat astfel de programe.

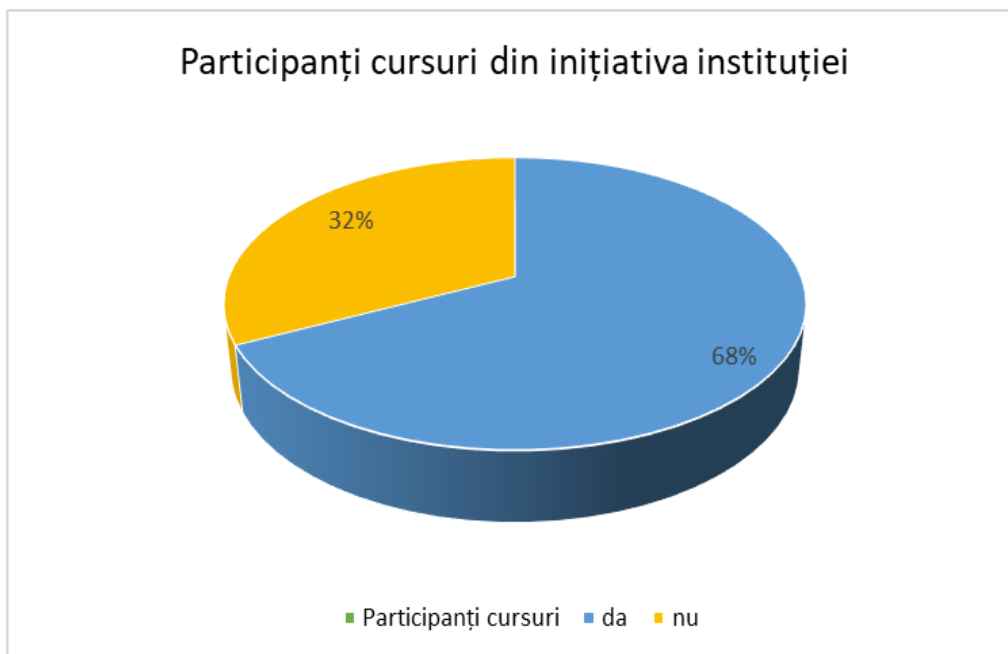


Figura nr. 33 Participanți la cursuri de de lungă sau scurtă durată din inițiativa instituției

Angajații care au participat la programe de de perfecționare, au urmat teme precum:

- Planificare strategică - 5 persoane;
- SIPOCA - 5 persoane;
- Management - 3 persoane;
- Control intern managerial - 2 persoane;
- Planificare bugetară - 2 persoane;
- Administrație publică; Politici publice locale; Achiziții publice; Management de proiect;
- Management și planificare urbană; Managementul organizării serviciilor publice;

Ierahizând problemele, constatăm că în viziunea celor intervievați, cele mai grave sunt următoarele:

- 1) Persoanele sărace;
- 2) Locurile de muncă;
- 3) Locurile pentru petrecerea timpului liber;

Analizând răspunsurile date de respondenți, observăm că foarte puțini dintre ei consideră că la nivelul Municipiului există probleme foarte grave, acestea fiind: spitalele, locurile de muncă și protecția mediului.

În opinia celor chestionați nu reprezintă probleme:

- iluminatul public;
- școlile;
- relația dintre autorități și cetățeni;

- apa caldă și căldura în locuințe;
- alimentarea cu gaz;
- câinii vagabonzi;
- alimentarea cu apă;
- curățenia localității;
- locurile de joacă pentru copii.

Anumite probleme sunt considerate de către cei rezondenți mai puțin grave, și anume: drumurile, siguranța străzii și disciplina în construcții. Acestea se pot îmbunătăți prin intervenția autorităților administrației publice.

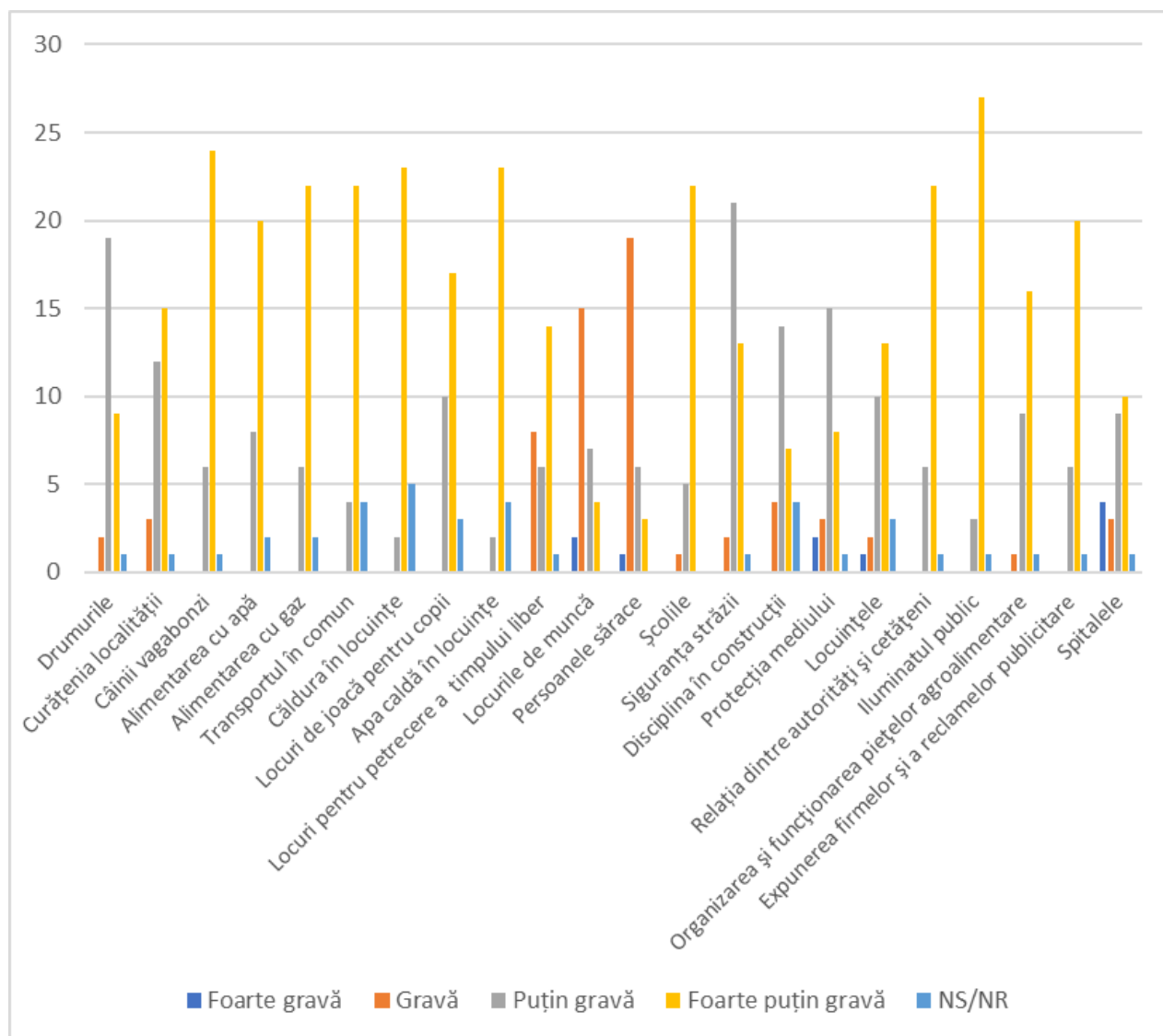


Figura nr. 34 Problemele municipiului în viziunea angajaților primăriei

Proiect cofinanțat din Fondul Social European prin
Programul Operațional Capacitate Administrativă 2014-2020



La întrebarea privind locul de muncă, aspecte pozitive și aspecte negative, răspunsurile sunt similare. Condițiile de muncă, comunicarea cu echipa, colectivul și activitățile reprezintă principalele aspecte pozitive. Aspectele negative cele mai remarcate sunt reprezentate de lipsa de respect a cetățenilor, lipsa asumării responsabilității și lipsa comunicării.

Nr. răspunsuri	Imi plac următoarele :	Nr. răspunsuri	Nu îmi plac următoarele :
9	Condițiile de muncă	2	Lipsa de respect a cetatenilor
6	Comunicarea cu echipa	2	Lipsa asumarii responsabilitatii
5	Colectivul	2	Lipsa comunicarii
3	Activitățile	1	Rautatile colegilor
2	Salarizarea	1	Chirii mari pentru cei cu venituri mici
2	Posibilitatea de a promova initiative personale	1	Colaborarea dintre compartimente
2	Diversitatea problemelor	1	Lipsa feedback-ului
2	Programul de lucru	1	Atmosfera
2	Diversitatea problemelor	1	Munca in echipa
1	Provocarile zilnice	1	Programul de lucru
1	Noutățile	1	Lipsa dotarilor
1	Colaboararea dintre compartimente	1	Lipsa de profesionalism a unor persoane
1	Respectul dintre colegi	1	Implicarea personalului in realizarea sarcinilor de serviciu
1	Intelegerea sefilor in cazul situatiilor neprevazute ale subordonatilor	1	Comunicarea cu anumiti colegi
1	Realizarea sarcunilor noi	1	Agresivitatea cetatenilor
1	Rezolvarea cazurilor	1	Imposibilitatea adoptarii unei pozitii corecte la birou
		1	Aprovizionarea cu materiale necesare
		1	Lipsa spatiului de servit masa

Tabel nr. 19 Aspecte pozitive/negative

Conform respondenților principalele proiecte în Municipiul Râmnicu - Sărat sunt considerate: mobilitatea urbană, iluminatul public, asfaltarea strazilor, modernizare scoli, colectarea selectiva a deseurilor, POCA - solutii informatice integrate, amenajare spații verzi în cartierul Anghel Saligny, dezvoltarea infrastructurii de drumuri, dezvoltarea rețelelor de

gaze și energie electrică, digitalizarea administrației publice locale, închiderea depozitului pentru deșeuri, dotarea ambulatoriului de specialitate al Spitalului Râmnicu - Sărat.

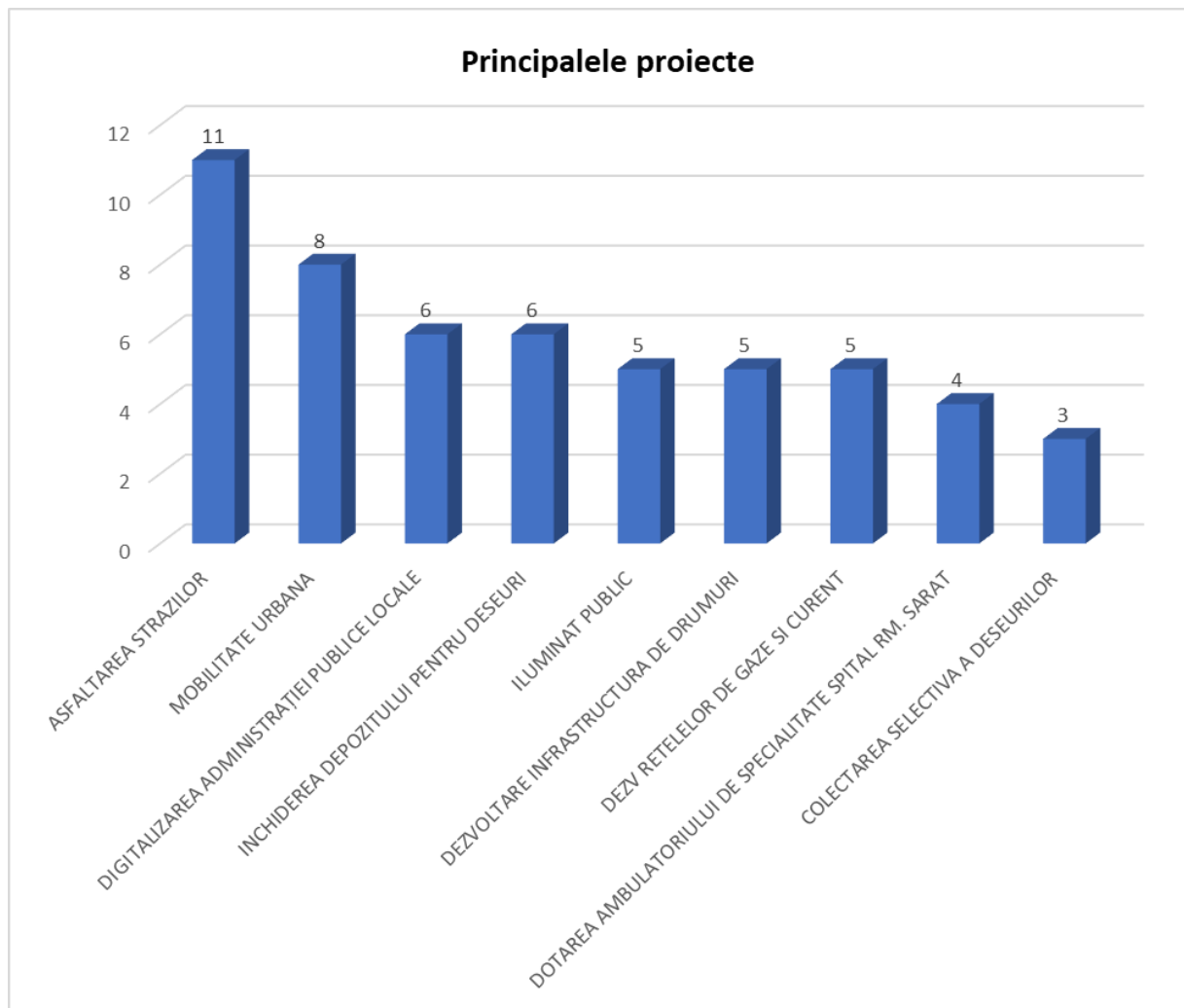


Figura nr. 35 Principalele proiecte ale Municipiului Râmnicu - Sărat în opinia angajaților

Din perspectiva respondenților, principalele puncte tari ale Municipiului, din perspectiva implementării cu succes a unei Strategii de Dezvoltare pentru perioada 2021 - 2027 sunt considerate: poziție strategică față de DN și calea ferată, existența rețelelor electrice, de gaze și apă potabilă, existența unui sistem de canalizare.

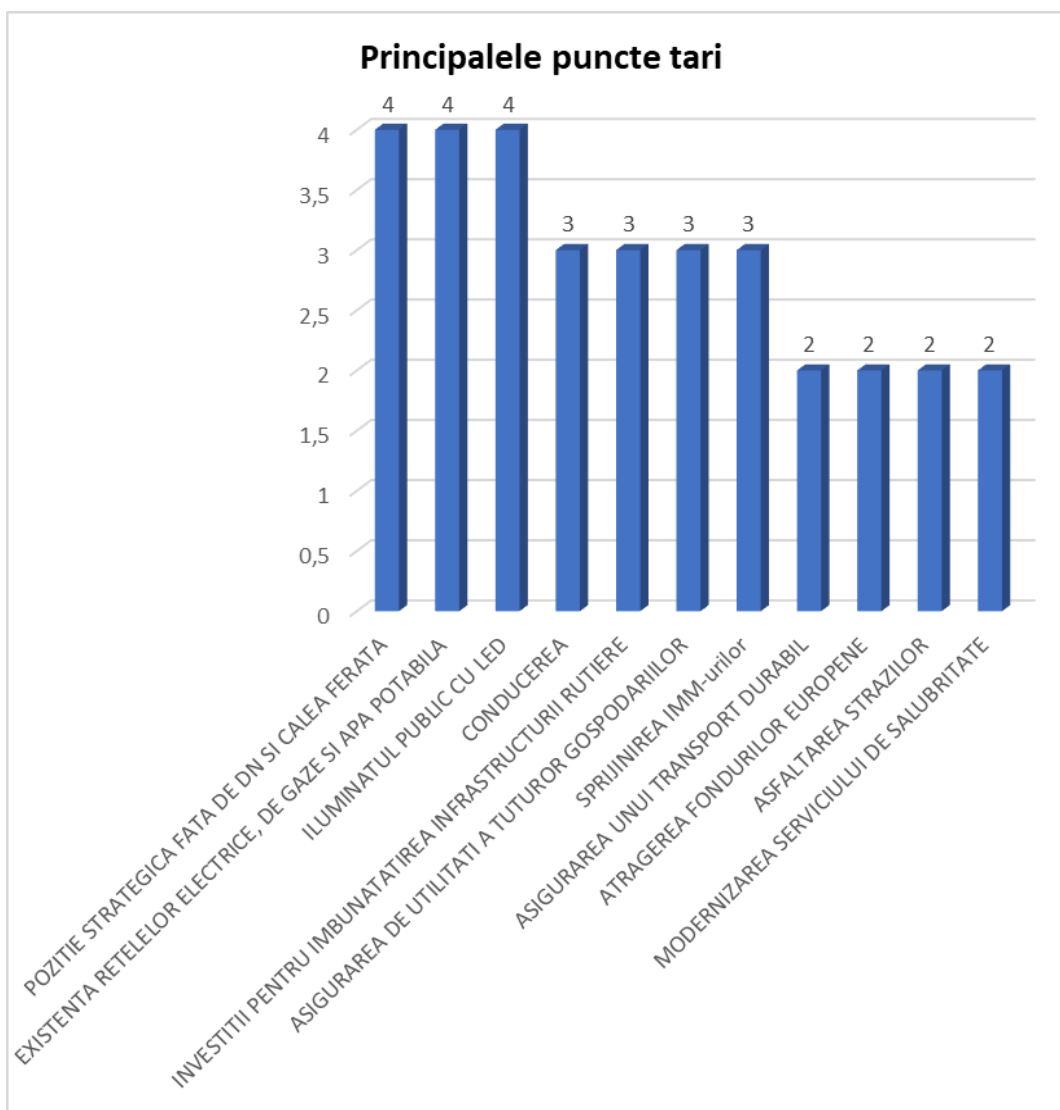


Figura nr. 36 Principalele puncte tari ale Municipiului Râmnicu - Sărat

Din perspectiva respondenților, principalele punctele slabe ale Municipiului, din perspectiva implementării cu succes a unei Strategii de Dezvoltare pentru perioada 2021 - 2027 sunt: migrația forței de muncă, lipsa locurilor de muncă și populația îmbătrânită.

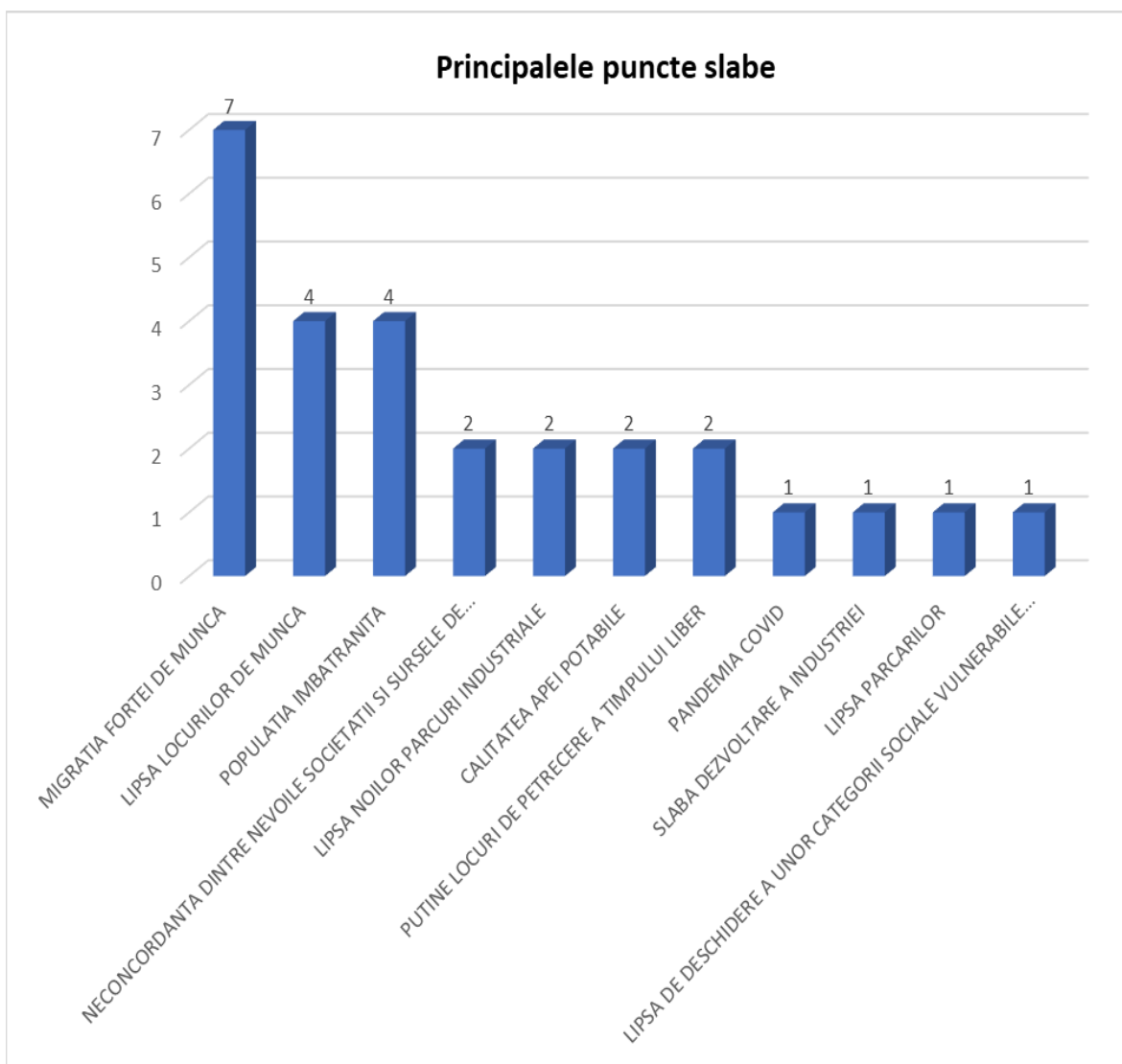


Figura nr. 37 Principalele puncte slabe ale Municipiului Râmnicu - Sărat

7.2. Populația Municipiului Râmnicu - Sărat

Grupul țintă

Au fost chestionate 90 de persoane, locuitori ai municipiului Râmnicu - Sărat, urmărindu-se:

- Ierarhizarea problemelor locale;
- Formularea așteptărilor față de activitatea administrației publice locale.

Distribuția pe sexe a grupului investigat este împărțită aproximativ în mod egal (48% femei și 52% bărbați). Au fost chestionate 90 de persoane, persoane din municipiul Râmnicu - Sărat (47 de sex masculin și 43 de sex feminin).

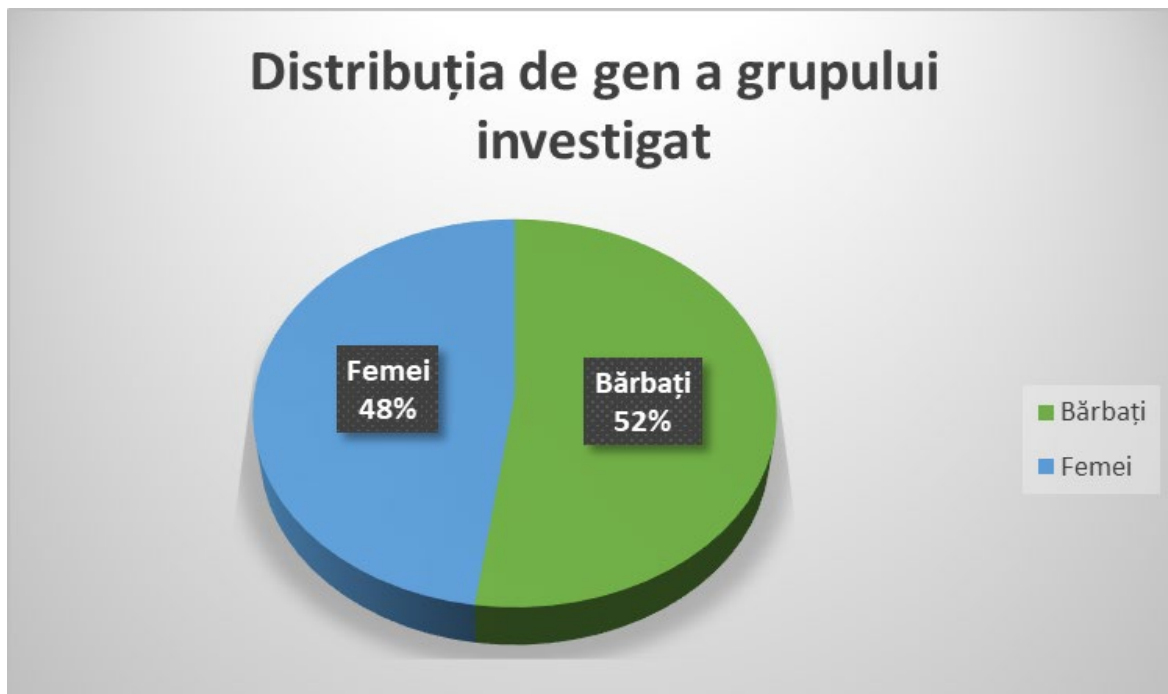


Figura nr. 38 Distribuția pe sexe a grupului investigat

În ceea ce privește vârsta grupului investigat, se constată aproape o egalitate între numărul respondenților cu vârsta între 30 și 50 de ani (42%) și cel al respondenților cu vârsta peste 50 de ani (40%). În ceea ce privește vârsta există un dezechilibru între aceste grupuri și respondenții cu vârsta sub 30 de ani (18%).

Un dezavantaj îl reprezintă procentul mic al persoanelor tinere (până în 30 de ani), populația aptă de muncă și pregătită fiind în scădere.

Categorie	18-30	30-50	Peste 50
Nr. persoane	16	38	36

Tabel nr. 20 Distribuția pe vârste a grupului investigat

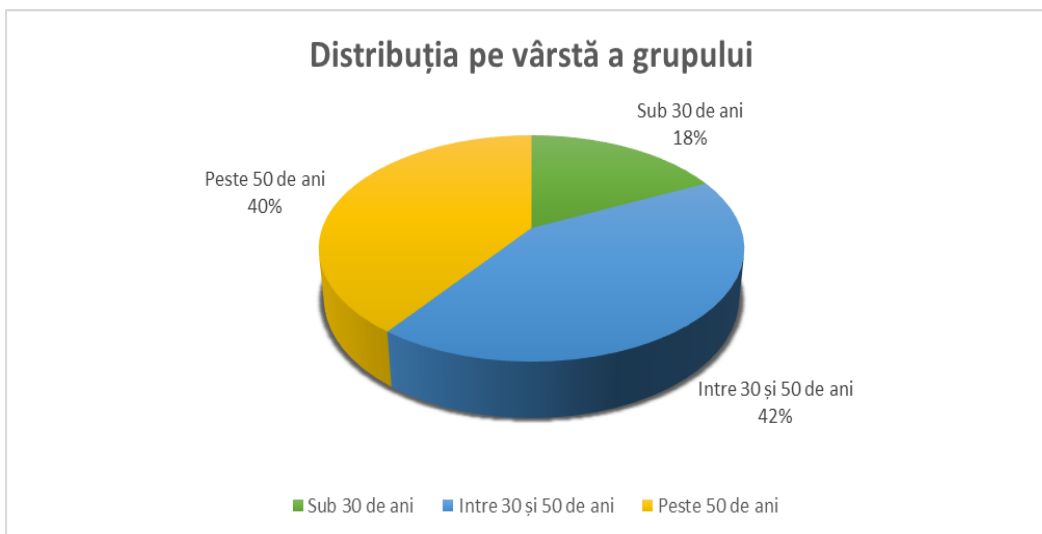


Figura nr. 39 Distribuția pe vârste a grupului investigat

Din perspectiva studiilor, se constată că printre respondenți există un procent ridicat (57%) de persoane cu studii medii (liceu - 30, școală profesională -22). De observat aici este faptul că numărul respondenților cu studii superioare (19) este egal cu numărul respondenților cu 8 clase (19). Un procent de 5% dintre respondenți au absolvit o școală postliceală.

Nivel studii	liceu	școala post-liceală	studii universitare	8 clase	școala profesională	studii postuniversitare	studii doctorale
Nr. persoane	30	4	13	17	22	3	1

Tabel nr. 21 Nivelul de studii al grupului investigat

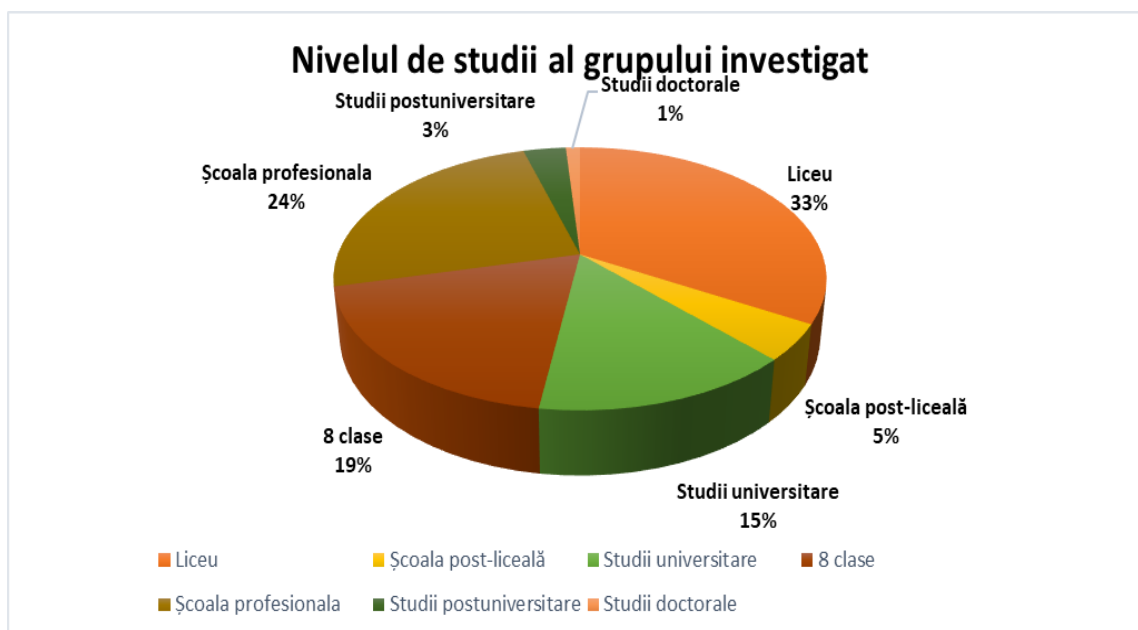


Figura nr. 40 Nivelul de studii al grupului investigat

Din perspectiva ocupației, se constată că cel mai mare număr al respondenților este reprezentat de pensionari - 24, apoi avem un număr de 22 de muncitori, urmează personalul cu studii superioare -12. Cel mai mic număr al respondenților este reprezentat de zilieri - 2.

Ocupatia	Nr. persoane
Pensionar	24
Elev/student	4
Muncitor	22
Maistru/tehnician/funcționar	8
Personal cu studii superioare	12
Casnică	8
Șomer	4
Zilier	2
Patron, întreprinzător, liber profesionist	6

Tabel nr. 22 Ocupația respondenților

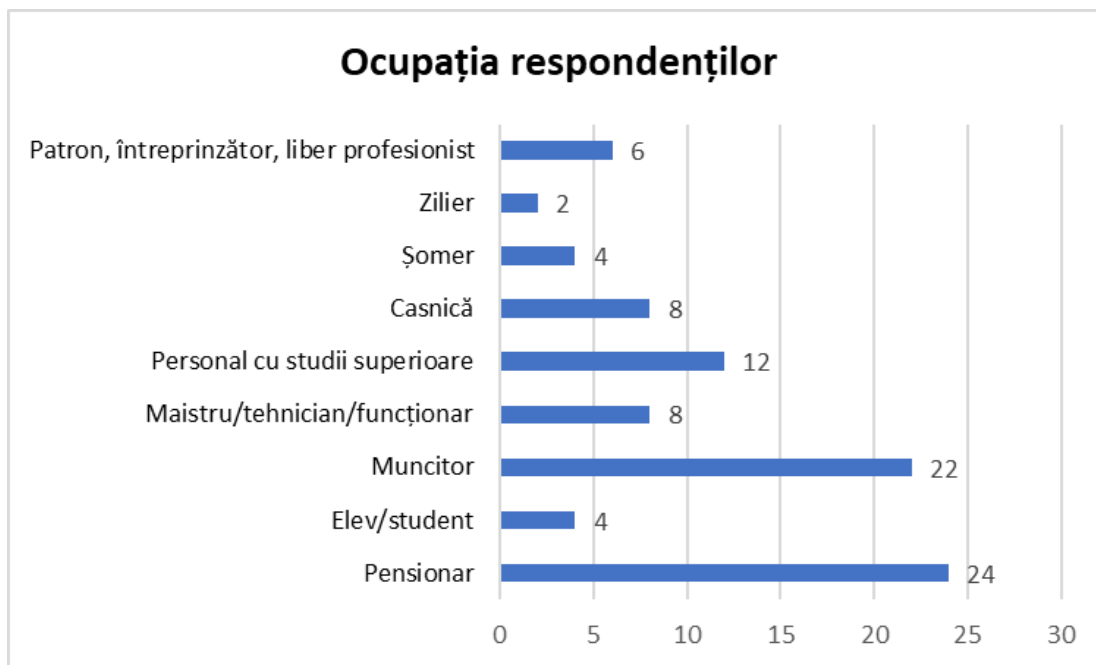


Figura nr. 41 Ocupația respondenților

O parte însemnată a cetățenilor intervievați, consideră că reprezintă probleme grave și foarte grave următoarele:

- locurile de muncă;
- infrastructura de sănătate din oraș;
- persoanele sărace;
- locurile pentru petrecerea timpului liber;
- locurile de joacă pentru copii;
- curățenia localității;

Potrivit unei părți însemnate a respondenților nu reprezintă probleme, următoarele:

- alimentarea cu apă și cu gaz;
- căldura și apa caldă în locuințe;
- iluminatul public;
- situația școlilor.

Precizăm că, în ceea ce privește problemele existente la nivelul Municipiului Râmnicu - Sărat se observă multe similitudini între răspunsurile date de cetățeni și cele date de către angajații primăriei.

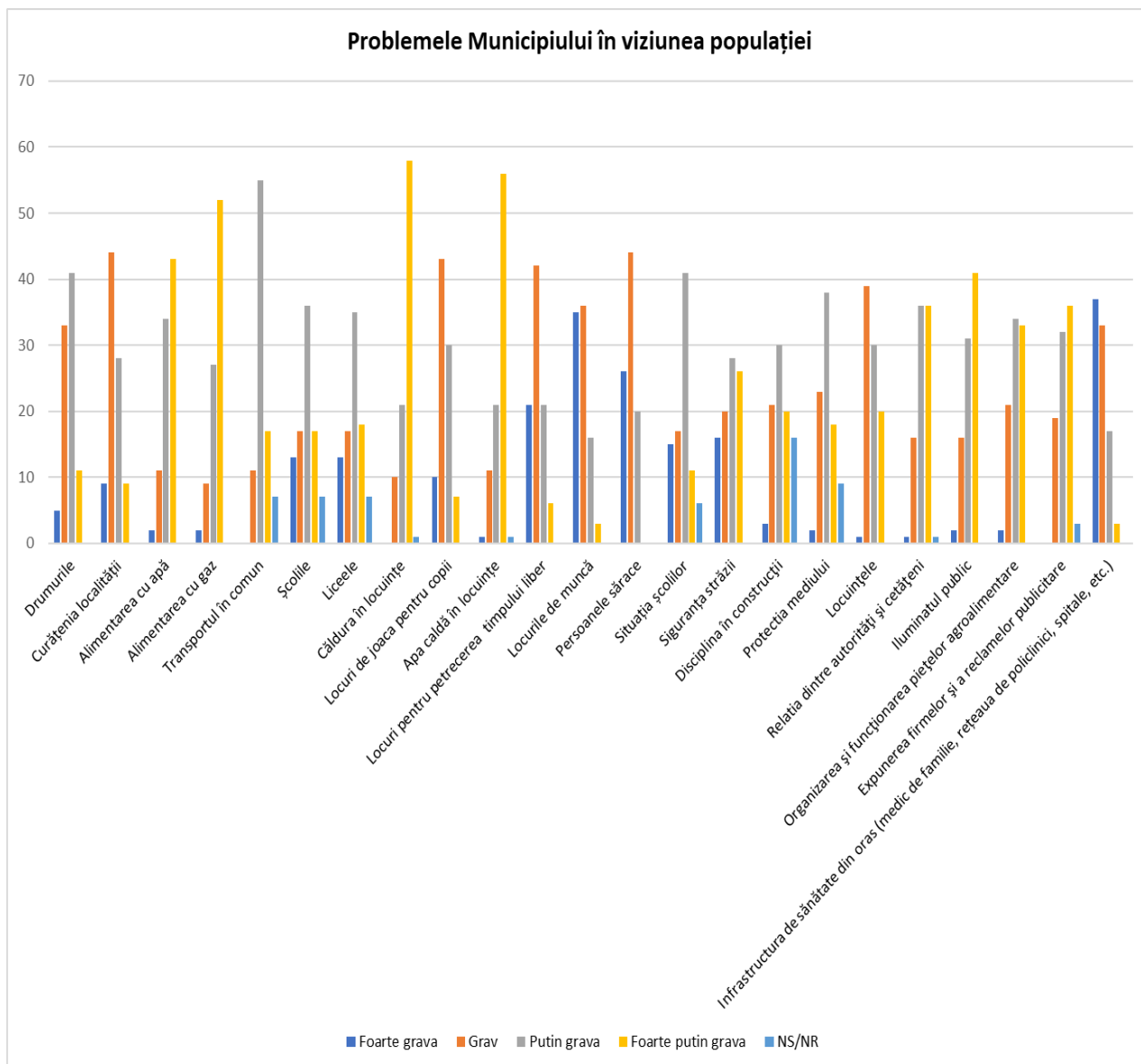


Figura nr. 42 Problemele municipiului în viziunea populației

În ceea ce privește principalele așteptări ale cetățenilor ordinea acestora, în funcție de răspunsurile respondenților este următoarea:

- spitale, policlinici dotate;
- curățenia;
- siguranța pe stradă;
- drumuri reparate;
- oferta de locuri de muncă;
- parcuri și spații verzi;
- locuri de joacă pentru copii.

*Proiect cofinanțat din Fondul Social European prin
Programul Operațional Capacitate Administrativă 2014-2020*



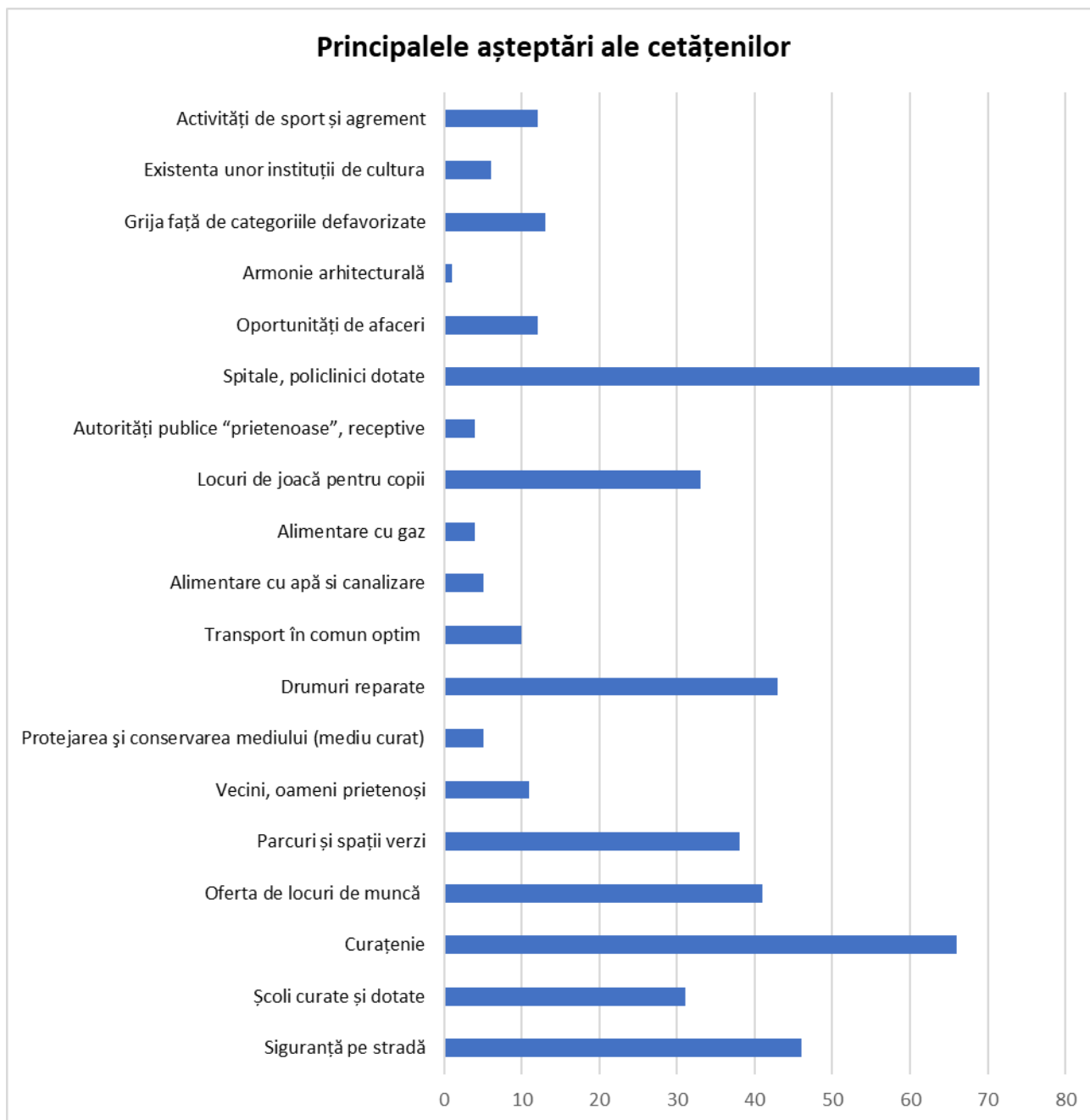


Figura nr. 43 Principalele așteptări ale cetățenilor

Prin suprapunerea ariilor investigate, concluzionăm ca principalele așteptări la nivelul orașului din sfera de responsabilitate a administrației locale, sunt legate de:

- locurile de muncă;
- infrastructura de sănătate din oraș;
- persoanele sărace;

*Proiect cofinanțat din Fondul Social European prin
Programul Operațional Capacitate Administrativă 2014-2020*



- locurile pentru petrecerea timpului liber.

Principalele trei probleme identificate la nivelul Municipiului Râmnicu - Sărat , din perspectiva respondeților sunt:

- spitalele;
- lipsa locurilor de muncă;
- lipsa spațiilor pentru petrecerea timpului liber.

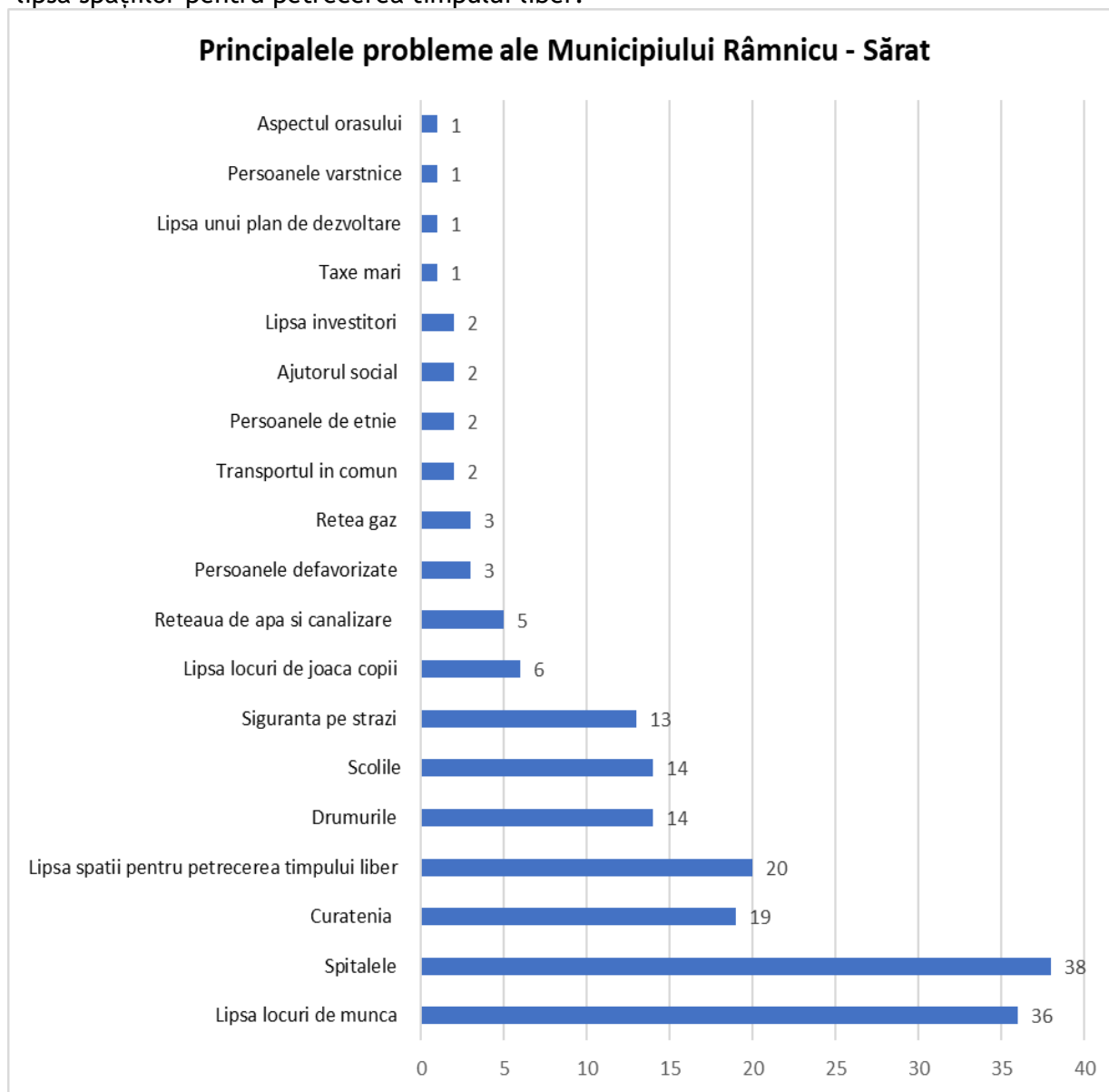


Figura nr. 44 Principalele probleme în Municipiul Râmnicu - Sărat

În opinia cetățenilor respondenți, principalele proiecte necesare pentru Municipiul Râmnicu - Sărat sunt următoarele:

- dotare spital;
- crearea locurilor de muncă;
- atragerea investitorilor;
- dotarea școlilor;
- crearea spațiilor pentru petrecerea timpului liber.

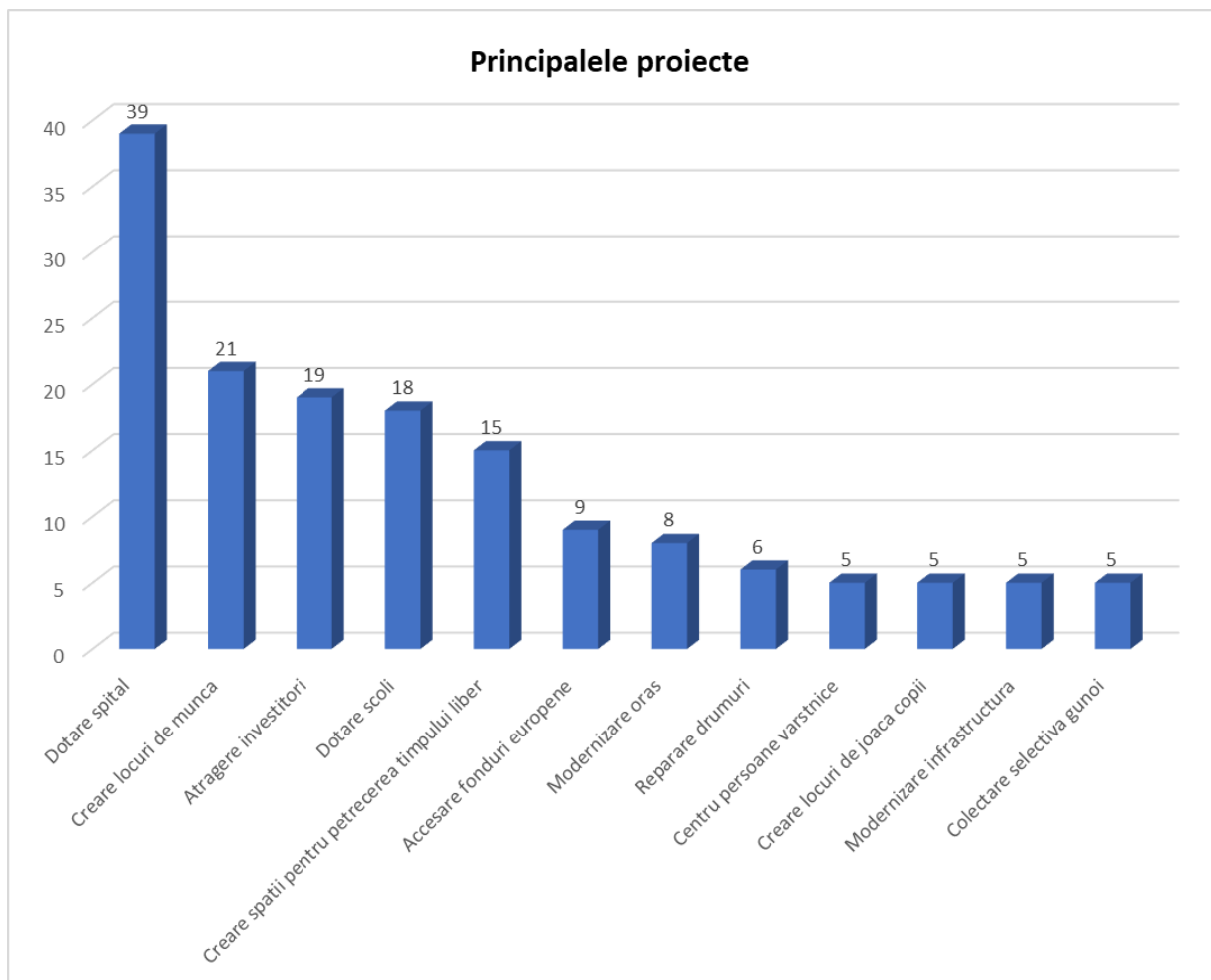


Figura nr. 45 Principalele proiecte ale Municipiului Râmnicu - Sărat în opinia cetățenilor

Prin suprapunerea ariilor investigate, concluzionăm ca principalele proiecte necesare la nivelul municipiului sunt:

- modernizarea și dotarea școlilor;
- amenajarea de spații verzi și pentru petrecerea timpului liber;
- dezvoltarea infrastructurii de drumuri

Interacțiunea cu autoritățile locale

Din perspectiva respondenților interacțiunea dintre autoritățile locale din municipiul Râmnicu - Sărat și cetățeni este una bună și foarte bună. 69% dintre respondenți se declară mulțumiți și foarte mulțumiți de serviciile prestate, și doar 21 % sunt nemulțumiți și foarte nemulțumiți.

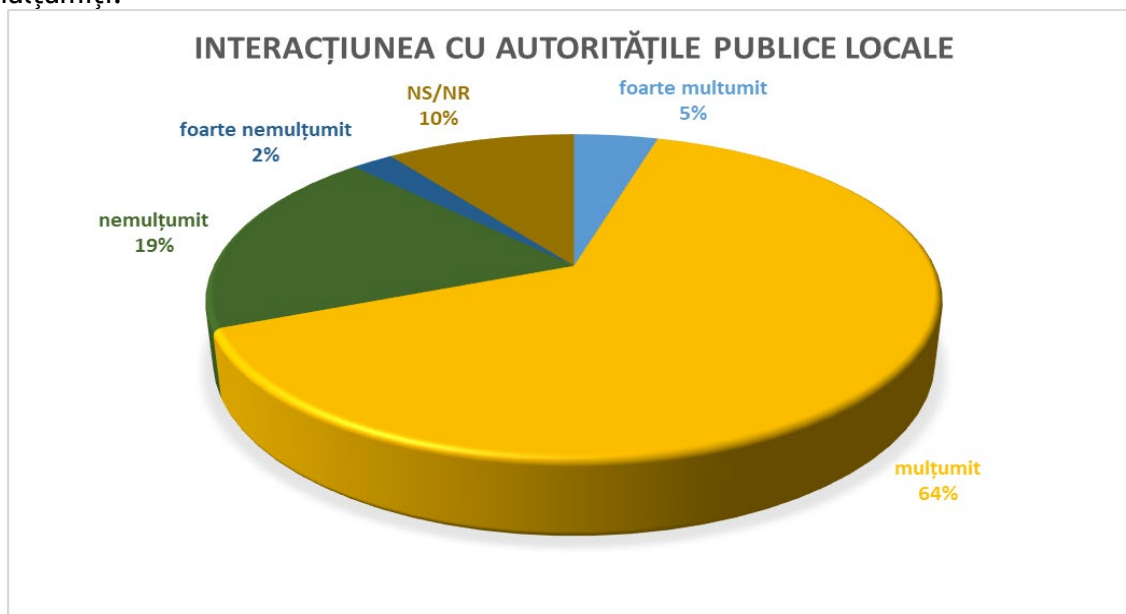


Figura 46 Interacțiunea autorității-cetățean(Q5)

În ultimul an, 44 de persoane dintre cele chestionate, au beneficiat de serviciile prestate de către compartimentele UAT Municipiul Râmnicu - Sărat , iar 46 nu au interacționat cu administrația publică locală.

Compartimentele cu care au interacționat cel mai mult sunt: cel de taxe și impozite, urbanism, respectiv evidența populației.

Motivele interacțiunii sunt: plata taxelor și a impozitelor, cartea de identitate și obținerea de autorizații ori adevărinițe.

Atitudinea funcționarilor publici este apreciată de majoritatea respondenților. 28 dintre aceștia consideră că funcționarii publici sunt amabili, iar 8 consideră că sunt foarte amabili.

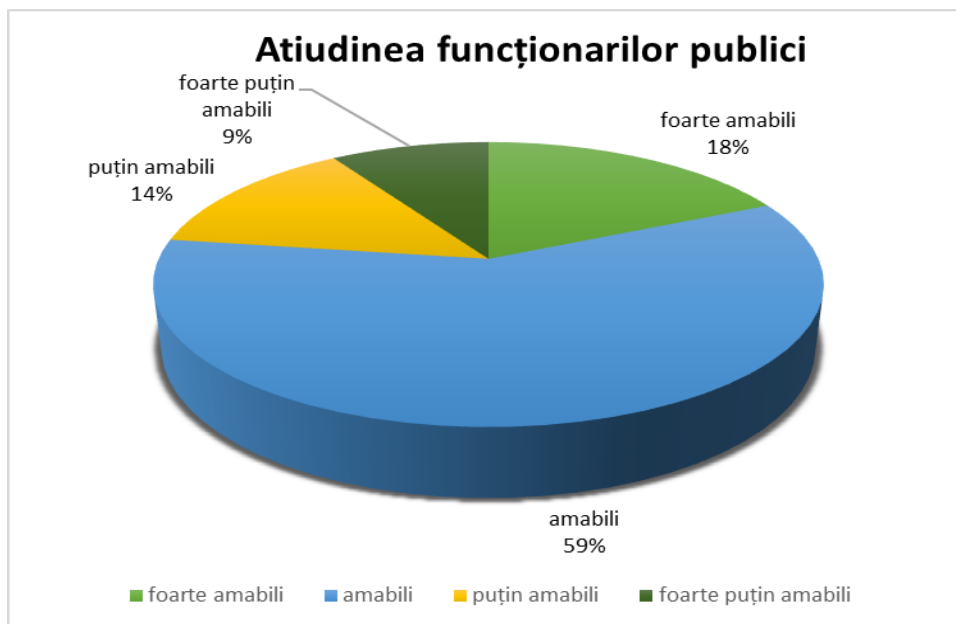


Figura nr. 47 Atitudinea funcționarilor publici (Q7)

Principalele surse de informare ale cetățenilor cu privire la activitatea autorităților publice locale sunt televiziunea, rețelele de socializare și vecinii.

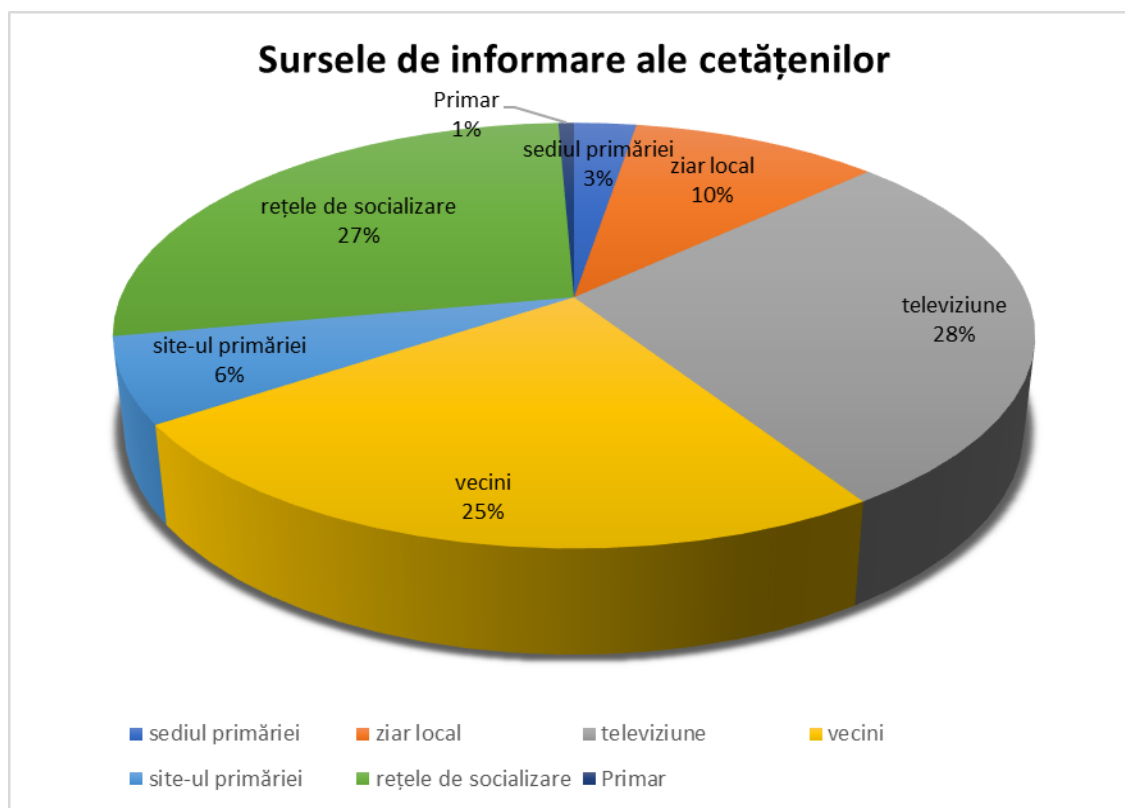


Figura nr. 48 Principalele surse de informare ale cetățenilor (Q8)

Așteptările persoanelor chestionate de la autoritățile administrației publice locale (primar + consiliu local) ale municipiului Râmnicu - Sărat sunt legate de respectarea promisiunilor, consultarea opiniei publice, implicare și dezvoltare locală.

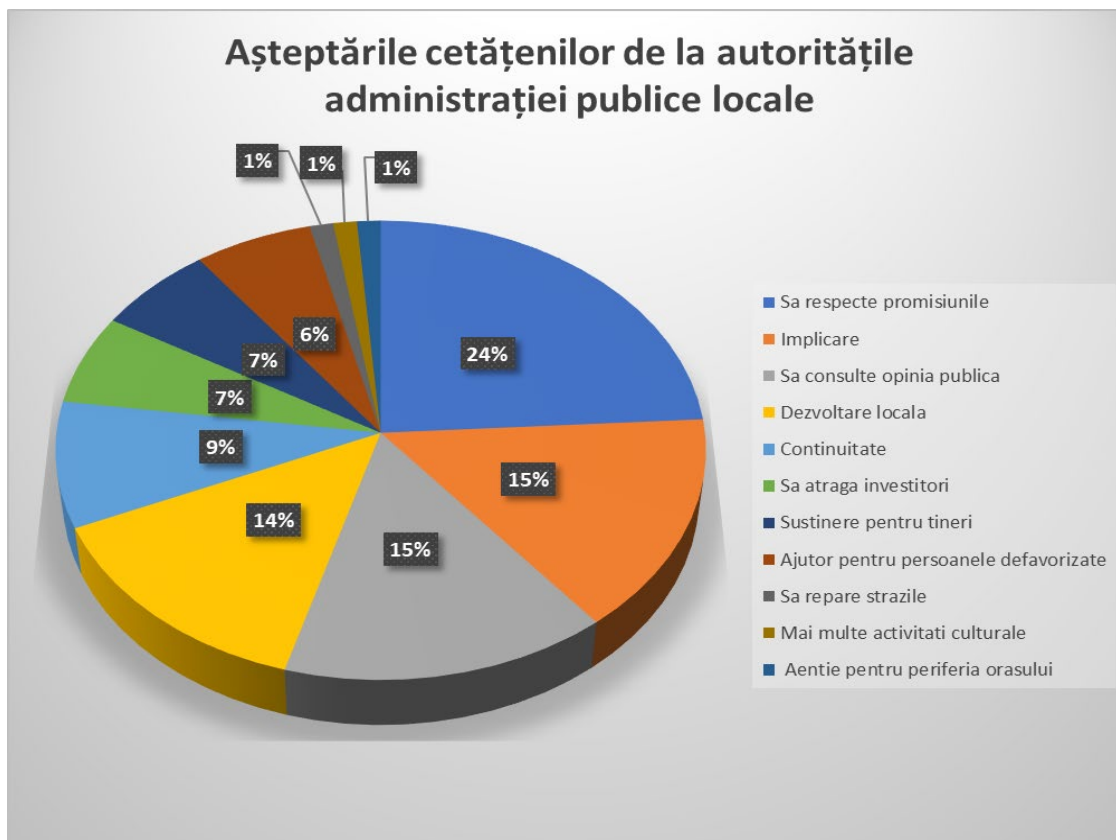


Figura nr. 49 Așteptările cetățenilor de la autoritățile administrației publice locale

7.3. Analiza SWOT

Strategia Integrată de Dezvoltare Urbană trebuie fundamentată pe o analiză relevantă a stării existente a comunității. Pentru a putea lua deciziile corecte, trebuie analizate optim cerințele, constrângerile și opțiunile de dezvoltare. Specificul analizei SWOT este că ea studiază concomitent caracteristicile interne sau endogene și influențele mediului extern sau exogen, ținând cont atât de factorii pozitivi cât și de cei negativi.

În cadrul analizei SWOT se evaluează mai întâi specificul intern al entității pentru care se elaborează strategia, puncte forte și puncte slabe. Apoi se analizează influențele exterioare, efectele pozitive fiind considerate oportunități, iar cele negative, pericole.

După o primă evaluare se poate constata că deciziile sunt dificil de luat în primul rând pentru că nevoile sunt foarte diversificate și o prioritizare trebuie să aibă la bază un suport științific de alocare. În principal, analiza situației existente a furnizat o privire de ansamblu care conține cele mai bune informații posibile care să ajute la înțelegerea forțelor, tendințelor și a cauzelor care pot să intervină la un moment dat.

Această analiză a resurselor de care dispune comunitatea va releva punctele tari și punctele slabe ale comunității și mediului ei, oportunitățile de dezvoltare și posibilele riscuri ce trebuie evitate.

Punctele tari sunt acele valori sau competențe distinctive cu caracteristici legate de localizarea municipiului, pe care aceasta le posedă la un nivel superior în comparație cu alte zone, ceea ce îi asigură un anumit avantaj. Altfel prezentate, punctele forte reprezintă acei factori care îi dau municipiului un avantaj competitiv și îi conferă atractivitate.

Punctele slabe sunt reprezentate de acei factori sau acele tendințe care creează obstacole în calea dezvoltării economico-sociale și pot lua forme sociale, financiare, de infrastructură sau legislative.

Oportunitățile reprezintă factori de mediu externi pozitivi pentru procesul de dezvoltare vizat, altfel spus șanse oferite de mediul extern a căror anticipare permite stabilirea strategiei în scopul exploatarea profitabilă a oportunităților apărute.

➤ Puncte tari ale municipiului	➤ Puncte slabe:
<ul style="list-style-type: none"> ➤ Municipiul Râmnicu Sărat face parte din Regiunea de Dezvoltare Sud-Est, regiunea fiind a doua ca mărime din cele 8 regiuni de dezvoltare; ➤ Un aspect cheie al localizării geografice a Regiunii Sud-Est este faptul că se constituie în frontieră estică a Uniunii Europene, cu implicații majore în ceea ce privește securizarea punctelor de trecere a frontierei, dar și implicarea în acțiuni de cooperare regională transfrontalieră. ➤ Poziționare geografică, prin care se realizează conexiuni cu celelalte orașe și județe din regiune; ➤ Poziție strategică față de DN și calea ferată; ➤ Existența rețelelor electrice, de gaze și apă potabilă; ➤ Iluminatul public cu led; ➤ Accesibilitatea generală bună poate menține zona atractivă ca punct de localizare a rezidenței, inclusiv fenomenele de „desprindere” din zona orașelor mari; ➤ Varietatea formelor de relief; ➤ Structura populației din punct de vedere al reprezentării pe grupe de vârstă este una echilibrată; ➤ Atractivitate pentru locuire, localizare de afaceri; ➤ Grad ridicat de satisfacție al cetățenilor în ceea ce privește furnizarea 	<ul style="list-style-type: none"> ➤ Existența unei populații îmbătrânite, scăderea populației, migrația forței de muncă; ➤ Existența unui trafic greu care traversează municipiul; ➤ Lipsa unei șosele de centură; ➤ Lipsa unor investiții economice de tip Parteneriat Public - Privat; ➤ Formare profesională relativ scăzută pentru o parte din populație; ➤ Forme reduse de marketing local; ➤ Dotări limitate pentru sport și agrement; ➤ Rețea de sănătate insuficientă (servicii și infrastructură); ➤ Lipsa locurilor de muncă; ➤ Lipsa locurilor/spațiilor pentru petrecerea timpului liber; ➤ Lipsa unor măsuri integrate privind protecția mediului. ➤ Slaba dezvoltare a industriei; ➤ Lipsa parcurilor și a locurilor de joacă pentru copii; ➤ Lipsa unor programe de integrare pentru persoanele vulnerabile.

<p>serviciilor publice (apă caldă, alimentarea cu gaz, servicii de curățenie, iluminatul public);</p> <ul style="list-style-type: none"> ➤ Modul în care are loc interacțiunea dintre cetățeni și autoritățile locale; 	
<ul style="list-style-type: none"> ➤ Oportunități: 	<ul style="list-style-type: none"> ➤ Amenințări:
<ul style="list-style-type: none"> ➤ Căi de acces facile și în continuă dezvoltare în zonă; ➤ Accesarea unor linii de finanțare pe componenta de protecție a mediului - gestionarea deșeurilor reciclabile; ➤ Disponibilitate de fonduri a Uniunii Europene alocate pentru sectorul de mediu; ➤ Disponibilitate de fonduri structurale pentru managementul integrat al deșeurilor; ➤ Integrarea în strategiile de dezvoltare ale județului și regiunii; ➤ Existența unui patrimoniu cultural; ➤ Realizate unor investiții pentru îmbunătățirea accesului la toate formele de educație atât pentru tinerii din municipiu, cât și pentru adulți; ➤ Existența unei infrastructuri educaționale ce poate fi reabilitată. 	<ul style="list-style-type: none"> ➤ Creșterea numărului de persoane din categoria de vârstă de peste 60 de ani, îmbătrânirea demografică, care în timp poate duce la depopulare; ➤ Existența unui spor negativ (diferența algebrică între numărul născuților vii și cel al decedaților din rândul unei populații determinate, într-o perioadă de timp determinată) în perioada 2021-2019 la nivelul municipiului. ➤ Scăderea numărului populației active urmare a migrației forței de muncă; ➤ Creșterea ratei privind abandonul școlar; ➤ Infrastructura de sănătate existentă la nivelul orașului; ➤ Resurse bugetare reduse față de nevoia de investiții în infrastructură; ➤ Reducerea potențialului economic al municipiului;

7.4. Viziunea de dezvoltare

Pentru perioada 2021-2027 Mun. Râmnicu Sărat își propune să facă demersuri semnificative pentru a asigura un echilibru între măsurile, respectiv proiectele, care au drept principal obiectiv asigurarea unui echilibru între durabilitatea umană, durabilitate socială, durabilitate economică și durabilitatea de mediu în contextul în care:

- durabilitatea umană presupune menținerea capitalului uman, în acest sens fiind necesare investiții în educație, sănătate, cultură;
- durabilitatea socială presupune menținerea capitalului social prin atragerea de investiții în vederea dezvoltării serviciilor publice locale și implicarea constantă a societății civile în rezolvarea și gestionarea problemelor locale;
- durabilitatea economică presupune necesitatea elaborării unor politici economice stabile care să nu fie influențate de variațiile economice nesemnificative ce pot să apară în cadrul unor strategii economice de durată;

- durabilitate de mediu - presupune creșterea bunăstării omului prin intermediul protecției capitalului natural, format din ape, pământ, resurse, minerale, etc. Durabilitatea de mediu presupune o intervenție activă a statului/administrației publice locale în viața economică și socială, principiul poluatorul plătește (PPP) fiind cel care stă la baza justificării acestor măsuri.

În acest context Strategia Integrată de Dezvoltare Urbană a Mun. Râmnicu Sărat a fost elaborată având la bază următoarele valori: responsabilitate, solidaritate, Integritate, profesionalism, excelență în management urban.

7.5. Misiunea

Consiliul Local al Mun. Râmnicu Sărat are conform legii atribuții privind dezvoltarea economico-socială și de mediu a municipiului și aprobă strategiile privind dezvoltarea economică, socială și de mediu a unității administrativ-teritoriale.

Primarul municipiului Râmnicu Sărat elaborează, în urma consultărilor publice, proiectele de strategii privind starea economică, socială și de mediu a unității administrativ-teritoriale și le supune aprobării Consiliului local și prezintă Consiliului local, în primul trimestru al anului, un raport anual privind starea economică, socială și de mediu a unității administrativ-teritoriale.

7.6. Obiectivul general. Obiective specifice

Pe baza analizei socio-economice a Municipiului Râmnicu Sărat, precum și în urma sesiunilor de consultare a factorilor economici, sociali, administrativi, în cadrul etapei premergătoare elaborării strategiei de dezvoltare, suntem în măsură să evidențiem obiectivele strategice de dezvoltare a municipiului Râmnicu Sărat.

Identificarea direcțiilor de dezvoltare a municipiului a avut la bază respectarea principiul dezvoltării locale integrate, înțelegând prin această că procesul dezvoltării trebuie să aibă în vedere corelarea celor patru componente majore ale dezvoltării unei comunități și anume: dezvoltarea economică, dezvoltarea socială, dezvoltarea umană și gestionarea echilibrată a resurselor și mediului natural, astfel încât realizarea fiecărui obiectiv strategic, aparținând oricărei componente de dezvoltare, actuale sau viitoare, să aibă un impact pozitiv sau cel puțin să nu afecteze realizarea obiectivelor din celelalte componente majore ale dezvoltării, dorindu-se astfel reducerea riscului apariției unor externalități negative, în cadrul procesului de dezvoltare.

OG: Obiectivul general de dezvoltare locală a municipiului Râmnicu Sărat, pentru perioada 2021 - 2027 vizează realizarea unei dezvoltări omogene integrate a comunității prin creșterea gradului de interacțiune și cooperare între sectorul public, sectorul privat și sectorul terțiar (ONG-uri, participarea activă a societății civile).

Domeniu al dezvoltării locale

Economia locală -

Obiectiv strategic OSTR / obiectiv specific OS

OSTR 1. Creșterea competitivității economiei locale prin investiții în agricultură și dezvoltarea unor incubatoare de afaceri.

Proiect cofinanțat din Fondul Social European prin Programul Operațional Capacitate Administrativă 2014-2020



industrie,
servicii,
agricultura

OS 1.1: Dezvoltarea unui cadru local axat pe investiții sustenabile în agricultură, menit să contribuie la dezvoltarea ecosistemului antreprenorial local.

OS 1.2: Modernizarea și crearea infrastructurii de afaceri și sprijin pentru menținerea investițiilor existente precum și pentru atragerea de noi investiții.

OS 1.3: Sprijinirea parteneriatelor / colaborării cu zonele rurale adiacente în vederea asigurării aprovizionării populației urbane cu produse locale proaspete și valorificării produselor agricole locale - piețe de producători locali.

Mediu

OSTR 2. Asigurarea cadrului necesar pentru dezvoltarea durabilă a capitalului uman, social, economic și natural

OS 2.1: Reducerea emisiilor de gaze cu efect de seră

OS 2.2: Îmbunătățirea sistemului de protecție a apelor

OS 2.3: Dezvoltarea unei infrastructuri privind managementul deșeurilor

Amenajarea
teritoriului

OSTR 3. Dezvoltarea infrastructurii publice și creșterea gradului de mobilitate urbană la nivelul municipiului

OS 3.1: Creșterea gradului de siguranță al cetățenilor în momentul utilizării infrastructurii publice de transport.

OS 3.2: Dezvoltarea infrastructurii de transport în vederea creșterii gradului de mobilitate urbană

OS 3.3: Regenerare urbană. Integrarea spațiilor verzi în procesul de amenajere a teritoriului.

Instituții
locale

OSTR 4. Creșterea capacității administrative UAT Mun. Râmnicu Sărat

OS 4.1: Dezvoltarea și modernizarea infrastructurii necesare funcționării instituțiilor publice

OS 4.2: Îmbunătățirea calității și eficienței furnizării serviciilor publice

OS 4.3: Dezvoltarea parteneriatelor cu alte entități publice și private

OS 4.4: Dezvoltarea unor noi instrumente și tehnici care să contribuie la creșterea gradului de atractivitate și vizibilitate pentru Mun. Râmnicu Sărat.

Dezvoltare
socială -
ocupare,
locuire,
sănătate,
siguranță,
asistență
socială

OSTR 5. Dezvoltarea armonioasă a comunității și creșterea calității vieții și a stării de sănătate a populației

OS 5.1: Îmbunătățirea stării de sănătate a populației prin servicii de sănătate accesibile și performante, capabile să facă față mai bine provocărilor actuale

OS 5.2: Creșterea gradului de bunăstare generală, inclusiv pentru grupurile sociale vulnerabile, printr-o rețea de servicii sociale bazate pe comunitate și pe parteneriate cu furnizorii de servicii sociale privați, organizații neguvernamentale

OS 5.3: Menținerea și integrarea tinerilor în viața socială și economică a comunității

Educație și
formare

OSTR 6. Dezvoltarea unor centre care să faciliteze procesul de educație și formare pluridisciplinară și interdisciplinară la nivelul Mun. Râmnicu Sărat.



UNIUNEA EUROPEANĂ



Programul Operațional Capacitate Administrativă
Competența face diferența!



Instrumente Structurale
2014-2020

Cultură,
culte, sport
și agrement

OS 6.1: Creșterea nivelului de educație al populației municipiului odată cu creșterea ratei de participare la toate nivelele de învățământ

OS 6.2: Reabilitarea și dezvoltarea infrastructurii educaționale

OS 6.3: Creșterea gradului de incluziune socială.

OS 6.4: Dezvoltarea parteneriatelor dintre instituțiile de învățământ și sectorul organizațiilor non-guvernamentale.

OSTR 7. Creșterea nivelului de interacțiune socială prin cultură, sport și agrement

OS 7.1: Valorificarea resurselor naturale și artificiale pentru crearea infrastructurii de agrement

OS 7.2: Reabilitarea și prezervarea patrimoniului cultural al comunității

OS 7.3: Valorificarea patrimoniului cultural prin organizarea de evenimente culturale

8. Economia locală -industrie, servicii, agricultura

8.1 Activitatea economică

Stadiul de dezvoltare economico-socială a României poate fi caracterizat prin urmărirea indicatorilor macroeconomici care exprimă potențialul și nivelul economiei, structura acesteia, eficiența folosirii factorilor de producție, gradul de competitivitate internațională și nivelul de trai al populației.

Analiza situației actuale evidențiază faptul că economia României are un nivel de competitivitate mult sub media Uniunii Europene. Numărul firmelor inovative este de trei până la patru ori mai mic ca pondere în total firme, comparativ cu media Uniunii Europene, principalele decalaje constând în nivelul scăzut al implementării și absența structurilor de susținere a start-up-urilor inovative.

8.2 Industrie

Municipiul Râmnicu Sărat reprezintă al doilea centru socio-economic și industrial din Județul Buzău. Județul Buzău contribuie cu 12,53% la PIB-ul regional și cu 1,41% la cel național, valoarea PIB-ului în termeni absoluți fiind situată la 9614,3 mil lei în anul 2013.

Județul Buzău se situează pe un loc fruntaș în ceea ce privește creșterea PIB ului pe cap de locuitor, înregistrând o creștere de 16,82% în perioada 2010-2013, datorită căreia se situează pe locul 8 între cele 42 de județe ale țării.

Specificul Regiunii Sud-Est îl reprezintă disparitățile dintre nodurile de concentrare ale activităților industriale și terțiare, centrele industriale, respectiv cele cu specific turistic (litoral și Delta) și zonele cu suprafețe de culturi agricole și viticole (Buzău, Vrancea). Economia județului Buzău se remarcă prin diversitatea ramurilor economice specifice economiei naționale, predominantă fiind industria, urmată de agricultură, comerț și servicii.

Din punct de vedere istoric, activitatea economică din județ are la bază comerțul deoarece Buzăul a apărut și s-a dezvoltat ca târg la întretăierea căilor comerciale care fac legătura între Dobrogea, Muntenia, Moldova și Transilvania. Exceptând intrarea în municipiul Buzău prin

*Proiect cofinanțat din Fondul Social European prin
Programul Operațional Capacitate Administrativă 2014-2020*





bariera Brăilei, unde au fost amplasate în special obiective industriale, toate celelalte intrări s-au dezvoltat în principal pe segmentul comercial. Încă din cele mai vechi timpuri au existat preocupări meșteșugărești în zona Buzăului (dovadă fiind numeroase unelte și obiecte de artă expuse la Muzeul Județean), până în sec. al XVI-lea acestea având un caracter mai mult gospodăresc-agricol. Mai apoi au apărut apoi breslele, înfrățirile și corporațiile.

În 1846, Buzău aveau în evidență: cărămidari, olari, fierari, potcovari, lăcătuși, căldărari, ciurari, dulgheri, tâmplari, zugravi, curelari, dogari, săpunari, lumânărari, măturari.

Secole de-a rândul morile instalate pe „iazul morilor” au constituit un element al economiei buzoiene. În 1694 se dă în folosință „un șanț pentru mori”, în 1832 existau la Buzău 5 mori, pentru ca în 1847 să existe 14. Morile erau stabile și mobile, în sec. XIX apărând și morile mecanice și cele sistematice. În paralel cu morile se dezvoltă brutăriile, în 1895 este pomenită în documente prima brutărie, pentru ca în 1910 să existe 19 brutării și 12 simigerii. „Zalhanalele” (măcelăriile) au apărut pe lângă biserici și moșii (în 1890 existau la Buzău 10 măcelării), dezvoltându-se în paralel industria conservelor (carne sărată, carne afumată, slănină, șuncă, pastramă, mezeluri, pește sărat sau afumat).

În 1861 funcționau două stabilimente unde se produceau teracotă și țiglă și își începe activitatea o piua de dimie. Din 1896 există trei unități de producerea apelor gazoase, una de produse zaharoase „Vulturul de munte”, două de ulei și trei distilerii. În domeniul textilelor, în 1883 funcționa o fabrică de postav pe lângă moara Garofild, care prelucra 20.000 kg de lână. În 1912 fabrica Fulga producea fulare, flanele, mănuși, ciorapi; în 1918 funcționa Topitoria de in și cânepă; în 1920 - fabrica de vată Hidrofilă care avea 34 de lucrători. Pe lângă Liceul de fete exista un atelier de țesut covoare. În perioada 1900 - 1915 s-au înființat 6 ateliere pentru producerea frânghiilor, precum și numeroase cojocării și tăbăcării.

Din anul 1920 funcționează fabrici de cherestea și parchet.

Zăcămintele din zona colinară Berca - Grăjdana au determinat apariția unor firme importante specializate în exploatarea petrolului. Tradiția Buzăului în domeniul chimiei începe cu o fabrică de „gaz” (petrol lampant) în 1886 și alte două fabrici de „gaz” în Simileasca în 1890. La 1913 funcționa rafinăria Saturn, iar din 1919 și distileria Orion. În 1896 existau la Buzău două fabrici de săpun și două de ulei. În aprilie 1928 s-a înființat societatea anonimă Metalurgica. În 1920 se organizează Atelierele C.F.R. cu 60 de lucrători, paralel cu care apar depoul, secția de linii, atelierul de zonă, revizia de vagoane etc.

Industria - reprezintă una dintre principalele activități economice ale municipiului Râmnicu Sărat cu o pondere de 66,9 % la venitul local. Municipiul dispune de o industrie cu ramuri diversificate : industria energiei electrice este reprezentată de o societate de distribuție a energiei, industria constructoare de mașini și prelucrarea metalelor este reprezentată de două turnătorii de fontă, o fabrică de garnituri de frână și etanșare, o fabrică de mecanică fină. Industria chimică -o societate de regenerare a uleiurilor petroliere uzate. Industria materialelor de construcții produce în localitate bolțari(cărămizi din beton)și pavele.

Industria alimentară este foarte diversificată, produce produse de panificație, lactate, preparate din carne și din legume și fructe. Industria pielăriei și încălțămintei produce încălțămintă și articole din piele. Industria de confecții are o bună reprezentare în municipiul prin 16 unități.

Mica industrie reprezintă 2,5 % din economia locală, principalele domenii acoperite fiind prelucrarea lemnului, fabricarea mobilei și producția de paleți.

*Proiect cofinanțat din Fondul Social European prin
Programul Operațional Capacitate Administrativă 2014-2020*





Principalele probleme ale sectorului industrial sunt reprezentate de lipsa diversificării producției industriale și lipsa piețelor de desfacere pentru produsele existente. Industria locală a suferit schimbări importante după 1989, majoritatea unităților de producție fiind privatizate, însă doar câțiva dintre noii proprietari au reinvestit în companiile lor pentru a produce, în timp ce alții, cum ar fi cei din sectorul de vinificație și al conservelor din legume și fructe, le-au cumpărat ca să le dezasambleze și să le vândă bucată cu bucată. O a treia categorie o reprezintă cei care nu au închis unitățile de producție, dar din lipsă de fonduri le-au redus activitățile la un nivel foarte scăzut.

În ceea ce privește personalul, industria locală suferă de pe urma lipsei de muncitori calificați în domeniul producției, după ce majoritatea acestora s-au pensionat, iar pe plan local nu sunt cursuri vocaționale în domeniile cerute de întreprinzători.

Industria textilă a confecțiilor este foarte puternică, ținând ocupate o mare parte a femeilor din zonă. Există și o industrie puternică în construcții, prin intermediul a foarte multe companii de construcții stabilite în municipalitate.

Majoritatea firmelor mici și mijlocii din domeniul industrial operează cu echipament vechi, au făcut foarte puține investiții în echipament și tehnologie nouă. Aceasta se reflectă în nivelul scăzut al productivității și în costurile mari ale produselor. Companiile mici și mijlocii reprezintă un sector necompetitiv, neputând atrage proiecte finanțate din fonduri europene. Acestea nu au implementat standarde de calitate sau de mediu - ISO - și nu au dezvoltat instrumente de planificare corporatistă.

Potrivit Fișei localității de la INS, la nivelul anului 2018, în Municipiul Râmnicu Sărat existau un număr de **1051 întreprinderi active**, dintre acestea cele mai multe se află în următoarele domenii:

- în domeniul Comerțului cu amănuntul, cu excepția autovehiculelor și motocicletelor - 358;
- În domeniul Transporturi terestre și transporturi prin conducte - 97;
- În domeniul Construcțiilor de clădiri - 70;
- în domeniul Fabricării articolelor de îmbrăcăminte - 47;
- în domeniul Comerțului cu ridicata și cu amănuntul, întreținerea și repararea autovehiculelor și a motocicletelor - 46.

La nivelul Municipiul Râmnicu Sărat au fost create în anul 2018 un număr de 158 de întreprinderi, cele mai importante funcționând în următoarele domenii:

- în domeniul Comerțului cu amănuntul, cu excepția autovehiculelor și motocicletelor - 38;
- În domeniul Altor activități de servicii (CAEN 96) - 19;
- În domeniul Transporturi terestre și transporturi prin conducte - 12;
- În domeniul Construcțiilor de clădiri - 11.

În anul 2018, conform Fișei localității de la INS, la nivelul Municipiul Râmnicu Sărat, s-au închis 169 de întreprinderi, cele mai importante funcționând în următoarele domenii:

- în domeniul Comerțului cu amănuntul, cu excepția autovehiculelor și motocicletelor - 50;
- În domeniul Construcțiilor de clădiri - 23;
- În domeniul Transporturi terestre și transporturi prin conducte - 12;





- În domeniul Comerț cu ridicata și cu amănuntul, întreținerea și repararea autovehiculelor și a motocicletelor - 11.

De aici putem concluziona că în anul 2018 s-au închis mai multe întreprinderi decât au fost create. Mai putem observa că aproximativ 34% din totalul întreprinderilor active din Municipiul Râmnicu Sărat funcționează în domeniul comerțului cu amănuntul, cu excepția autovehiculelor și motocicletelor, locul următor fiind ocupat de întreprinderile active din domeniul Transporturilor terestre și transporturi prin conducte - aproximativ 9%.

Micii întreprinzători din cadrul municipiului trebuie sprijiniți astfel încât sectorul IMM să se dezvolte pentru a putea face față pieței concurențiale. Această situație trebuie echilibrată prin încurajarea antreprenoriatului local și sprijinirea dezvoltării IMM-urilor locale. Pentru consolidarea economiei locale, trebuie încurajate inițiativele care să asigure sustenabilitatea mediului de afaceri. În acest sens este necesară stabilirea unor contacte între administrație și agenții privați, contribuind astfel și la rezolvarea provocărilor sociale ale comunității.

8.3 Agricultura

Regiunea Sud-Est este, prin tradiție, o zonă agricolă. Condițiile pedoclimatice din regiune favorizează cultivarea porumbului (mai ales în zona de nord), a grâului (în zona de centru a regiunii), a orzului, a plantelor industriale și a florii soarelui.

La nivelul anului 2014, conform datelor oferite de Institutul Național de Statistică, Regiunea Sud-Est deține 15,57% din suprafața agricolă a țării, producția agricolă reprezentând 16,99% din producția națională.

O mențiune specială merită sectorul viticol, în sensul că Regiunea Sud-Est se situează pe primul loc în țară, în ceea ce privește suprafața viilor roditoare, deținând 40,3% din suprafața viticolă a țării, în mare parte localizată în județul Vrancea.

Cu toate acestea, disparitățile între județe sunt importante, în sensul că dacă în județul Constanța, structura proprietății - mai orientată către exploatarea de mari dimensiuni - sugerează o agricultură mai modernă, în județele Buzău și Vrancea - caracterizate printr-o divizare extremă a proprietății - sectorul agricol rămâne încă legat de metodele tradiționale. Suprafața agricolă reprezintă peste 65% din totalul suprafeței regiunii, iar suprafața arabilă reprezintă 78,61% din totalul suprafeței Agricole, la nivelul anului 2014.

În pofida potențialului agricol ridicat, capacitatea de prelucrare a produselor agricole nu este foarte ridicată, fragmentarea suprafețelor arabile în porțiuni mici este un alt obstacol în calea dezvoltării agriculturii, iar potențialul economic scăzut al micilor ferme și managementul ineficient al exploatărilor agricole au determinat subdezvoltarea sectorului de prelucrare a produselor agricole.

Factorii negativi pentru piața produselor agricole au fost creșterea prețurilor carburanților, a semințelor, utilajelor și a altor produse industriale necesare producției agricole, insustenibile de micul proprietar de pământ, dar și inexistența unei cereri constante de produse agricole de către industria prelucrătoare.

Județul Buzău deținea o suprafață agricolă de 402.346 hectare la nivelul anului 2014, ceea ce reprezenta 2,7% din suprafața totală agricolă a țării. În județ, agricultura a cunoscut schimbarea prin reforma proprietății, care a dus la distrugerea vechilor structuri, atât în



sectorul culturii plantelor, cât și în zootehnie și silvicultură. Totodată, țărani au devenit proprietari de terenuri, fără însă a dispune de mijloace financiare necesare cultivării acestora.

În zona colinară predomină plantațiile de vii, cunoscute mai ales prin podgoriile Dealu Mare, cu renumitul centru viticol Pietroasele și Dealul Călnăului, specializat în producerea vinurilor roșii. Pe văile Buzăului, Slănicului și Râmnicului, se întâlnesc numeroase plantații de meri, pruni, vișini, caiși, etc.

Condițiile favorabile existente au creat posibilitatea dezvoltării zootehniei, remarcată prin creșterea bovinelor, porcinelor, ovinelor și păsărilor.

Municipiul Râmnicu Sărat a fost un important centru de producere și procesare a legumelor, fructelor, strugurilor și tutunului. În anii de după 1989, majoritatea unităților agricole de procesare și-au redus activitatea sau au fost restructurate.

Dintre asociațiile agricole mai importante menționăm: Asociația producătorilor de lapte; Asociația crescătorilor de albine; Asociația crescătorilor de bovine; Asociația crescătorilor de ovine.

Datele statistice indicau la nivelul anului 2014 scăderea suprafeței ocupate cu livezi, a cultivării și producției de struguri și legume, proces legat și de închiderea principalelor unități de procesare a acestui tip de produse

Municipiul este înconjurat de plantații viticole, în special în partea vestică, înspre Podgoria. Închiderea fabricii de prelucrare a strugurilor a făcut ca producătorii care nu au mijloace proprii de a-si valorifica producția, sa nu fie interesati să livreze produse de bună calitate.

În zonă se află instituții care sprijină sectorul agricol: Oficiul de consultanță agricolă al județului Buzău, direct subordonat Ministerului Agriculturii, Agenția de Plăți și Intervenție subordonată, de asemenea, Ministerului Agriculturii și Registrul Agricol, în cadrul Primăriei municipiului.

Din unitatile economice ce si-au redus activitatea menționam și fabrica de țigarete, fapt care a condus la reducerea suprafețelor cultivate cu tutun.

Menționăm faptul că municipiul Râmnicu Sărat are un bun potențial pentru agricultura ecologică. În comuna Puiști, aproape de Râmnicu Sărat, în anul 2014 erau 44 de ha în care erau realizate produse ecologice. Fermele produc în special plante medicinale și cătină. De asemenea, în zona Ziduri erau investitori care doreau să producă legume ecologice.

Suprafața fondului funciar după modul de folosință, în localitatea Râmnicu - Sărat, la nivelul anului 2019 se prezinta astfel:

<i>Modul de folosință pentru suprafața agricolă</i>	2019
Suprafața arabilă (ha)	3613
Suprafața pomicolă (ha)	51
Suprafața viticolă (ha)	26
Pășuni și fânețe (ha)	73

Tabel nr. 23 Suprafața fondului funciar după modul de folosință, în municipiul Râmnicu - Sărat

Sursa: Fișa de date a localității

<i>Număr total de animale</i>	<i>2019</i>
Bovine	791 cap.
Porcine	309 cap.
Ovine	3996 cap.
Păsări	43943 cap.

Tabel nr. 24 Număr total de animale (2019)

Sursa: Fișa de date a localității

<i>Tipuri de culturi dominante (ha)</i>	<i>2017</i>	<i>2018</i>	<i>2019</i>
Grâu	680	730	1105
Porumb	596	686	980
Cartofi	-	-	-
Floarea soarelui	635	782	749
Leguminoase	88	114	120
Altele	1326	1348	795

Tabel nr. 25 Tipuri de culturi dominante (ha)

Sursa: Fișa de date a localității

Exploatări agricole organizate

Conform datelor publice ale Direcției Județene de Statistică în urma Recensământului General Agricol 2010, la nivelul municipiului Râmnicu Sărat exista următoarea structură a exploatațiilor agricole în funcție de suprafața agricolă cultivată:

- Sub 0,1 ha cultivate - sunt înregistrate 53 exploatații
- Între 0,1 - 0,3 ha cultivate - sunt înregistrate 139 exploatații;
- Între 0,3 - 0,5 ha cultivate - sunt înregistrate 17 exploatații;
- Între 0,5 - 1 ha cultivate - sunt înregistrate 96 exploatații;
- Între 1 - 2 ha cultivate - sunt înregistrate 38 exploatații;
- Între 2 - 5 ha cultivate - sunt înregistrate 34 exploatații;
- Între 5 - 10 ha cultivate - sunt înregistrate 7 exploatații;
- Între 10 - 50 ha cultivate - sunt înregistrate 9 exploatații;
- Între 50 - 100 ha cultivate - sunt înregistrate 3 exploatații;
- peste 100 ha cultivate - sunt înregistrate 6 exploatații

În total, la nivelul anului 2010, în Râmnicu Sărat erau un număr total de 551 exploatații agricole din care:

- exploatații agricole cu suprafață agricolă utilizată și efective de animale - 163;
- exploatații agricole numai cu suprafață agricolă utilizată - 239;
- exploatații agricole numai cu efective de animale - 149;

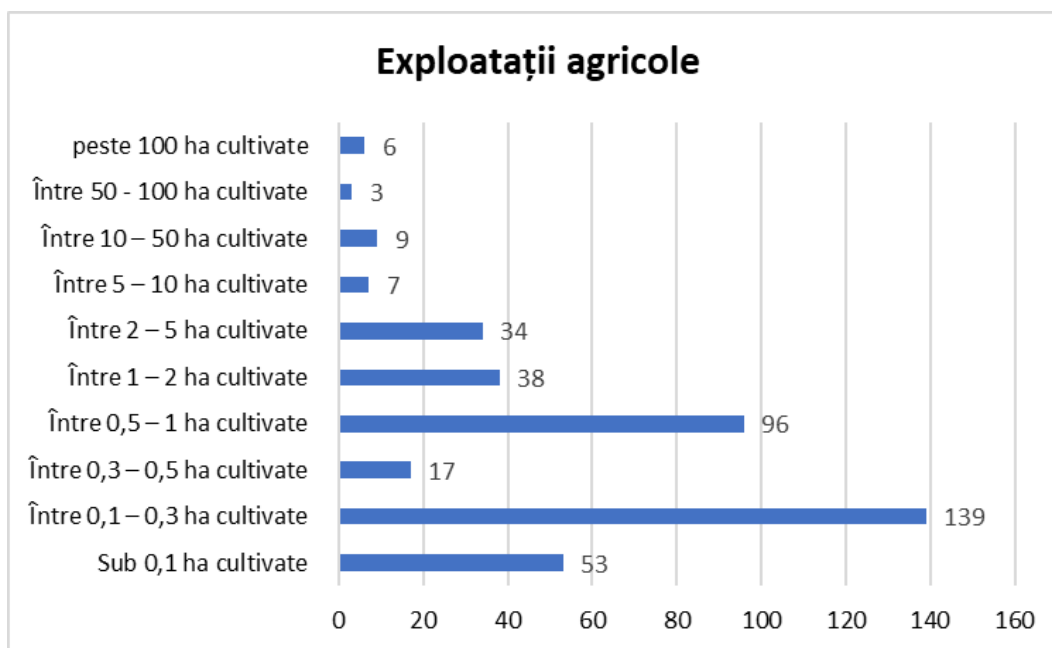


Figura nr. 50 Exploatații agricole, în municipiul Râmnicu Sărat, după suprafața cultivată
Sursa: Prelucrare pe baza informațiilor furnizate de Recensământul General Agricol 2010

O mare problemă în România și implicit în orașul Râmnicu Sărat este faptul că fermierii locali nu au echipamentele necesare pentru a face o agricultură performantă, iar pentru a deveni competitivi pe piața națională și pe cea internațională de profil au nevoie de utilaje noi, de mare productivitate.

Sistemul de irigații, care acoperea 200 de hectare, a devenit în mare parte nefuncțional, deoarece rețeaua de conducte a fost distrusă. De asemenea, există multe terenuri nemecanizabile din cauza faptului că se află în pantă.

Productivitatea sectorului agricol a fost grav influențată de secetă. Prețul produselor autohtone a scăzut substanțial, iar lipsa cererii la nivel local și național i-a determinat pe micii fermieri să-și piardă interesul de a practica agricultura.

În plus ne lovim și de dezinteresul populației care locuiește în oraș de a cultiva terenurile, existând din acest motiv multe terenuri aflate în paragină.

8.4 Silvicultura

Pădurea ocupă 45% din suprafața bazinului hidrografic Râmnicu Sărat în sectoarele montan și subcarpatic, dominând cele de fag (29%), fag în amestec cu gorun (24%) și gorun (22%). Urmează cu 18% pădurile de fag în amestec cu conifere, șleurile de deal (pădurile de silvostepă) cu 3% și pădurile de conifere cu 4%.

Spațiul subcarpatic a permis o locuire permanentă, intensă, cu forme de organizare ce au reflectat evoluția socială și economică în diferite perioade de timp, procesul umanizării având o evoluție progresivă, fapt reflectat de extensiunea pe orizontală și verticală a

oicumenei. Concomitent cu creșterea spațiului locuit și a terenurilor intrate în folosință a avut loc și modificarea continuă a peisajului primar, terenurile devenind tot mai vulnerabile față de procesele morfodinamice.

Agresivitatea acestora s-a intensificat odată cu creșterea densității gospodăriilor și populației în arealele cu potențial mare de instabilitate (pante peste 15°, roci friabile și plastice). Densitatea cea mai mare a populației se înregistrează în depresiuni și de-a lungul văilor, dar activitatea umană s-a extins dincolo de spațiul de locuire, asupra întregului teritoriu, exercitând o puternică presiune asupra reliefului. Defrișarea este printre primele acțiuni și principala prin care omul a intervenit în peisaj, cu implicații directe asupra potențialului morfodinamic. Mari acțiuni de defrișare au fost legate de-a lungul istoriei de nevoia de extindere a terenurilor pentru cultură sau pentru constituirea de pășuni și de fânețe necesare în contextul creșterii numărului de animale, iar în ultimele două secole cele mai mari exploatări au fost legate de necesitatea de lemn pentru construcție, pentru cherestea ș.a. În prezent, pădurile acoperă doar 45 % din suprafața bazinului montan și subcarpatic Râmnicu Sărat, ponderea cea mai redusă fiind în Depresiunea subcarpatică „Între Râmnic” (4,2 % din totalul suprafeței forestiere) și Glacisul piemontan subcarpatic (3,6 %). În sectorul subcarpatic al bazinului Râmnicului Sărat acțiunea de defrișare s-a desfășurat în trei faze mai importante (Ștefănescu, 1972):

- defrișările de la sfârșitul secolului al XVIII-lea și începutul secolului al XIX-lea în scopul măririi suprafeței de pășunat și a fânețelor, atât pe culmile înalte, cât mai ales în depresiuni; creșterea suprafețelor cultivate prin efectuarea de mari defrișări este menționată în documentele vremii, relativă mărire a așezărilor în Depresiunea subcarpatică „Între Râmnic” și Depresiunea Dumitrești ca urmare a adăpostului natural oferit de acestea în vremuri de nesiguranță socio-politică, impunând acest fenomen; dovadă stă lucrarea lui Poni (1921) - „Statistica răzeșilor” - în care arată că la 1817, după un lung proces care a durat peste 15 ani, locuitorii ținutului Vrancei ies de sub „Boeresc”, obținând și dreptul de proprietate asupra munților care sunt împărțiți pe obști;
- a doua etapă importantă în procesul de defrișare în Subcarpații Curburii are loc în a doua jumătate a secolului al XIX-lea, în scopul exploatării lemnului pentru vânzare, fiind afectate arboretele de fag și stejar îndeosebi;
- cea de-a treia etapă de defrișări masive are loc în secolul al XX-lea, când numărul fabricilor de cherestea crește vertiginos ca urmare a cererii crescânde de material lemnos. Legislația din a doua jumătate a secolului al XIX-lea permitea societăților forestiere autohtone și străine acțiuni de exploatare a pădurii, fenomen care se accentuează după 1900. În „Monografia județului Putna”, publicată în anul 1943, este menționată declarația făcută la 23 decembrie 1913 de ministrul domeniilor din acea perioadă, C. C. Arion ...”pot afirma că devastările există și că legea amenajamentelor pădurii nu a fost respectată....Eu am făcut anchetă și s-a descoperit că mai ales în Munții Vrancei s-au petrecut lucruri nepermise, adevărate devastări. S-a tăiat în mod ilegal, aș zice sălbatic. Răul este destul de mare și trebuie absolut împiedicat.....”.

Maximul exploatărilor se înregistrează între anii 1938-1942, mai ales în bazinele de recepție ale afluenților râului Râmnicului Sărat (Spidele, Cătăuți, Motnău, Râmnicel, Purcelu, Monteoru, Moldoveanu etc). Este momentul în care, ca urmare a aplicării târzii a măsurilor de



reîmpădurire și de ameliorare a terenurilor degradate au generat condiții pentru manifestarea proceselor de modelare actuală. Sistemul de tăiere din unele sectoare a dus la înlăturarea completă a pădurii de pe suprafețe mari și legat de aceasta, frecvent s-a ajuns la ruperea echilibrului versanților și la declanșarea unei game variate de procese, între care alunecările de teren (Depresiunea subcarpatică „Între Râmnic”, valea Motnăului ș.a). Astfel, în bazinul superior al Motnăului, defrișările făcute între anii 1920-1940 au afectat suprafețe foarte mari, tăierile făcându-se după metoda „la ras”, consecințele asupra reliefului fiind dintre cele mai grave, cu deosebire sub Dealul Gurbănesii, pârâul Motnăul Mic, sectorul inferior al pârâului Vulturul etc.

Mari suprafețe au fost defrișate și în bazinul Râmnicelului, cu deosebire pe versanții afluenților săi Palanca și Pârâul Mare, ca și în sectoarele mijlociu și inferior al Sărățelului. În acest sector, procesele de degradare au fost ample, alunecările de teren afectând o suprafață de peste 2000 ha, versantul stâng al Sărățelului fiind cel mai afectat (1600 ha) asemenea procese instalându-se și pe afluentul acestuia - Pârâul Ursoaia, pe o suprafață de circa 300 ha. Alunecările de teren au fost însoțite și de ample procese de șiroire și ravenare, în special în sectoarele unde aflorează la zi sâmburii de sare și brechia sării (Sarea Roșie, Dealul Sării), fenomene ce se continuă și în momentul de față.

După anul 1990, pe baza unui vid legislativ ce a urmat retrocedării proprietăților funciare naționalizate abuziv de regimul comunist, noii proprietari au trecut la tăierea pădurilor pe suprafețe extinse. Exploatarea, după datele furnizate de Romsilva - Filiala Vrancea (1999), s-au făcut după metoda „la ras” în proporție de 58%, restul fiind „brăcuiri” (tăiere selectivă). Cele mai intense tăieri au fost efectuate în lungul Motnăului, lemnul fiind aproape singura sursă de venit pentru locuitorii cătunelor Trestia, Siminoc și Motnău. Consecințele acestui fenomen sunt însă dintre cele mai grave, în ultimii opt ani (1994-2002) suprafețele supuse defrișărilor nu au mai fost reîmpădurite decât într-o mică proporție (aproximativ 25%), astfel că s-au declanșat o serie de procese de modelare a reliefului care au dus la modificări esențiale ale peisajului.

Versanții au suferit cele mai mari modificări, alunecările de teren manifestându-se cu o mare violență, provocând modificări ale unor cumpene de apă secundare. În acest sens, menționez cele două alunecări de pe stânga Motnăului, în sectorul mijlociu, care au afectat câteva gospodării din cătunele Siminoc și Trestia.

Potrivit sistemului informațional al spațiilor verzi (Registrul local al spațiilor verzi din intravilanul Municipiului Râmnicu Sărat), la nivelul anului 2017, dintr-un total de 5902 arbori, principalele 10 specii arborescente din Municipiul Râmnicu Sărat erau:

- 1) Tuia - 1041 bucăți;
- 2) Tei - 934 bucăți;
- 3) Frasin - 634 bucăți;
- 4) Castan - 545 bucăți;
- 5) Salcâm - 398 bucăți;
- 6) Prun - 396 bucăți;
- 7) Vișin - 259 bucăți;
- 8) Plop - 205 bucăți;
- 9) Corcoduș - 183 bucăți;
- 10) Stejar - 169 bucăți;
- 11) Nuc - 105 bucăți;



Potrivit Fișei de date a localității, în anul 2019, în Râmnicu - Sărat existau doar 148 hectare acoperite cu Păduri și alte terenuri cu vegetație forestieră.

8.5 Comerțul și serviciile

Din punct de vedere istoric, activitatea economică din județ avea la bază comerțul, deoarece Buzăul a apărut și s-a dezvoltat ca târg la întretăierea căilor comerciale care fac legătura între Dobrogea, Muntenia, Moldova și Transilvania. Exceptând intrarea în municipiul Buzău prin bariera Brăilei, unde au fost amplasate în special obiective industriale, toate celelalte intrări s-au dezvoltat în principal pe segmentul comercial.

În municipiul Râmnicu Sărat comerțul reprezenta la nivelul anului 2015, 27,3% din economia locală, 80% fiind comerț en detail, iar 20%, comerț en gross.

Din totalul firmelor de comerț, 63% sunt profilate pe produse alimentare iar restul de 37% pe produse industriale. În ceea ce privește piața de en-gross, sunt în prezent 20 de unități de desfacere în municipiu.

Serviciile reprezintă doar 0,8% din economia municipiului Râmnicu Sărat. Printre cele mai dezvoltate servicii locale putem evidenția: servicii de comunicații, servicii bancare, servicii auto, servicii de consultanță în agricultură și IMM, servicii de alimentație publică, servicii de utilități publice și transport.

În anul 2018 aproximativ 34% din totalul întreprinderilor active din Municipiul Râmnicu Sărat funcționau în domeniul Comerțului cu amănuntul, cu excepția autovehiculelor și motocicletelor și aproximativ 4% erau întreprinderi din domeniul Comerțului cu ridicata și cu amănuntul, întreținerea și repararea autovehiculelor și a motocicletelor.

Concluzionând, putem afirma că unul din cele mai importante sectoare la nivelul Municipiului Râmnicu - Sărat îl reprezintă comerțul.

8.6. Analiza SWOT

➤ Puncte tari ale municipiului Râmnicu Sărat	➤ Puncte slabe:
<ul style="list-style-type: none">➤ Grad ridicat de receptivitate la nivelul administrației publice locale în ceea ce privește dezvoltarea sectorului economic;➤ Distanța redusă față de cel mai important centru economic - Orașul București;➤ Municipiul Râmnicu Sărat reprezintă al doilea centru socio-economic și industrial din Județul Buzău.➤ Activitatea industrială este una diversificată și reprezintă una dintre principalele activități economice la nivelul Municipiului Râmnicu Sărat;➤ Existența unei industrii puternice în domeniul textilelor și al confecțiilor;	<ul style="list-style-type: none">➤ Investiții reduse de capital străin în economia locală;➤ Lipsa muncitorilor calificați în domeniul producție;➤ Lipsa unor cursuri vocaționale în domeniile solicitate de întreprinzătorii locali;➤ Nivel scăzut de instruire a populației;➤ Îmbătrânirea populației;➤ Învățământ profesional insuficient dezvoltat pentru nevoile specifice ale întreprinderilor din zonă;➤ Lipsa unei piețe de desfacere pentru produsele existente, rezultate în urma activității industriale;

<ul style="list-style-type: none"> ➤ Existența unui potențial ridicat pentru agricultura ecologică; ➤ Funcționarea unui sector al comerțului la nivelul municipiului Râmnicu Sărat; ➤ Furnizarea pe raza municipiului a unor servicii economice precum: serviciile de comunicații, servicii bancare, servicii de utilități publice și transport. ➤ Apropierea de autostrada A7; 	<ul style="list-style-type: none"> ➤ Lipsa echipamentelor necesare pentru dezvoltarea unei agriculturi performante; ➤ Funcționarea deficitară a sistemului de irigații; ➤ Pierderea specialiștilor din fosta industrie locală prin îmbătrânire;
<ul style="list-style-type: none"> ➤ Oportunități: ➤ Existența resurselor nerambursabile din fondurile structurale pentru mediul economic privat; ➤ Integrarea în strategiile de dezvoltare ale județului; ➤ Crearea unor fonduri naționale/regionale care să susțină dezvoltarea regională și locală; ➤ Dezvoltarea relațiilor comerciale cu orașele importante aflate în apropiere; ➤ Dezvoltarea mediului de afaceri local prin accesarea programelor cu finanțare nerambursabilă; ➤ Creșterea numărului de investitori; ➤ Dezvoltarea infrastructurii de transport și tehnico-edilitare ca suport pentru dezvoltarea economică; ➤ Încurajarea activității societății civile, a parteneriatelor publice sau/și private pentru realizarea de proiecte comune. ➤ Încurajarea inițiativelor menite să asigure sustenabilitatea mediului de afaceri local; 	<ul style="list-style-type: none"> ➤ Amenințări: ➤ Slaba informare a mediului economic privat cu privire la oportunitățile oferite de către programele de finanțare existente la nivel european; ➤ Existența unui cadru instituțional și legislativ destul de stufos; ➤ Fiscalitate ridicată; ➤ Insuficienta susținere a sectorului IMM (lipsa facilităților); ➤ Incapacitatea de a face față competiției cu localități din zonă sau din regiune în privința atragerii de investiții și dezvoltării economice; ➤ Cadru legislativ instabil și insuficienta cunoaștere a acestuia în rândul populației.

8.7. Obiectivele pentru domeniul economic

În domeniul economic, obiectivul strategic este reprezentat de: “Creșterea competitivității economiei locale prin investiții în agricultură și dezvoltarea unor incubatoare de afaceri”, iar subsumat acestui obiectiv strategic regăsim următoarele obiective specifice:

- Dezvoltarea unui cadru local axat pe investiții sustenabile în agricultură, menit să contribuie la dezvoltarea ecosistemului antreprenorial local;

- Modernizarea și crearea infrastructurii de afaceri și sprijin pentru menținerea investițiilor existente precum și pentru atragerea de noi investiții;
- Sprijinirea parteneriatelor/colaborării cu zonele rurale adiacente în vederea asigurării aprovizionării populației urbane cu produse locale proaspete și valorificării produselor agricole locale - piețe de producători locali;

8.8. Fișe de proiect

Fișa de proiect nr. 1

Domeniu - Agricultură	Proiectul propus Titlu: Dezvoltarea unei zone de stocare și procesare a produselor agricole
Cadrul general	La nivelul Mun. Râmnicu Sărat este necesară alocarea de investiții în vederea dezvoltării zonei agricole care să contribuie la dezvoltarea economiei locale.
Grup țintă	Fermierii / Producătorii agricoli/ Mediu de afaceri.
Obiective	OS 1.1: Dezvoltarea unui cadru local axat pe investiții sustenabile în agricultură, menit să contribuie la dezvoltarea ecosistemului antreprenorial local.
Motivația proiectului	Exploatarea potențialului agricol și dezvoltarea economică a zonei.
Modul de implementare a proiectului	Construcția unor spații de depozitare și a unor fabrici de procesare pentru legume și fructe prin implicarea resurselor endogene și exogene.
Sursa de finanțare/posibile surse de finanțare	Fonduri UE Bugetul de stat Bugetul județului Bugetul local Programul Operațional Regional pentru Regiunea Sud-Est PNRR - Pilonul IV - Coeziune socială și teritorială
Instituția care răspunde de realizarea proiectului	Primăria Mun. Râmnicu Sărat.
Termen de realizare	2025
Indicatori	Numărul fermierilor/producătorilor care vor beneficia de pe urma investițiilor alocate.

Fișa de proiect nr.2

Domeniu - Industrie	Proiectul propus Titlul: Dezvoltarea unui parc industrial integrat.
Cadrul general	La nivelul Mun. Râmnicu Sărat este necesară, în vederea dezvoltării unui mediu economic competitiv, înființarea unor parcuri industriale integrate, ce vor contribui la dezvoltarea spiritului antreprenorial local.
Grup țintă	Populația tânără, activă, oamenii de afaceri.
Obiective	OS 1.2: Modernizarea și crearea infrastructurii de afaceri și sprijin pentru menținerea investițiilor existente precum și pentru atragerea de noi investiții.
Motivația proiectului	Implementarea unui astfel de proiect va contribui la apariția unor noi afaceri, va oferi suport tinerilor prin dezvoltarea unor programe de școlarizare duală, pentru ca în final să contribuie la apariția unor noi locuri de muncă.
Modul de implementare a proiectului	Înființarea/Funcționarea unui parc industrial.
Sursa de finanțare/posibile surse de finanțare	Fonduri UE Bugetul de stat Bugetul județului Bugetul local Programul Operațional Creștere Inteligentă și Digitalizare (POCID) ⁷ PNRR ⁸ - Pilonul III - Creștere inteligentă, durabilă și favorabilă incluziunii
Instituția care răspunde de realizarea proiectului	Primăria Mun. Râmnicu Sărat.
Termen de realizare	2024
Indicatori	Numărul întreprinderilor mici și mijlocii care vor avea beneficii ca urmare a funcționării unui parc industrial. Numărul de locuri de muncă nou create.

⁷ Indicarea unor Programe Operaționale în această etapă, ca posibilă sursă de finanțare este una strict orientativă, autoritatea contractantă, având posibilitatea ca în momentul scrierii cererii de finanțare, să analizeze în ce măsură aceasta se încadrează în obiectivelor finanțate de către Programul Operațional, respectiv dacă proiectul face obiectul unui ghid de finanțare.

⁸ PNRR - Planul Național de Redresare și Reziliență - Aprilie 2021

Fișa de proiect nr.3

Domeniu - Industrie	Programul/proiectul propus Titlul: Dezvoltarea unui eveniment de tipul Bursa Locurilor de muncă.
Cadrul general	La nivelul Mun. Râmnicu Sărat este necesară, organizarea unor evenimente de tipul “Bursa locurilor de muncă”, care să faciliteze relaționarea dintre cetățenii care se află în căutarea unui loc de muncă și operatorii economici care doresc să facă angajări.
Grup țintă	Populația tânără, activă, oamenii de afaceri.
Obiective	OS 1.2: Modernizarea și crearea infrastructurii de afaceri și sprijin pentru menținerea investițiilor existente precum și pentru atragerea de noi investiții.
Motivația proiectului	Necesitatea de a media oferta și cererea de locuri de muncă.
Modul de implementare a proiectului	Organizarea anuală de a unei burse a locurilor de muncă.
Sursa de finanțare/posibile surse de finanțare	Fonduri UE Bugetul de stat Bugetul județului Bugetul local Programul Operațional Capital Uman (POCU) PNRR - Pilonul IV - Coeziune socială și teritorială.
Instituția care răspunde de realizarea proiectului	UAT Mun. Râmnicu Sărat.
Termen de realizare	2024 - prima bursă organizată
Indicatori	Cetățenii Mun. Râmnic Sărat, care vor participa la astfel de evenimente și care vor avea posibilitatea de a identifica noi oportunități în ceea ce privește piața muncii.

Fișa de proiect nr.4

Domeniu - Agricultură	Proiectul propus Titlu: Să regândim tradiția prin înființarea de plantații viticole și legumicole.
Cadrul general	La nivelul Mun. Râmnicu Sărat este necesară alocarea de investiții în vederea dezvoltării zonei agricole.
Grup țintă	Fermierii
Obiective	OS 1.3: Sprijinirea parteneriatelor / colaborării cu zonele rurale adiacente în vederea asigurării aprovizionării populației urbane cu produse locale proaspete și valorificarea produselor agricole locale. Dezvoltarea unei piețe de producători locali.
Motivația proiectului	Implementarea unui astfel de proiect va contribui la dezvoltarea fermierilor locali.
Modul de implementare a proiectului	Dezvoltarea unor măsuri integrate/concrete care să contribuie la înființarea unor plantații viticole și legumicole.
Sursa de finanțare/posibile surse de finanțare	Fonduri UE Bugetul de stat Bugetul județului Bugetul local Programul Operațional Regional pentru Regiunea Sud-Est PNRR - Pilonul IV - Coeziune socială și teritorială.
Instituția care răspunde de realizarea proiectului	UAT Mun. Râmnicu Sărat.
Termen de realizare	2023
Indicatori	Numărul fermierilor care vor beneficia de pe urma investițiilor alocate.

Fișa de proiect nr.5

Domeniu - Industrie	Proiectul propus Titlu: Construirea unui spațiu comercial integrat - Piața Municipală
Cadrul general	La nivelul Mun. Râmnicu Sărat este necesară alocarea de investiții în vederea dezvoltării unor spații comerciale, menite să contribuie la facilitarea schimburilor economice, respectiv la dezvoltarea IMM-urilor
Grup țintă	Cetățenii/ Antreprenorii locali.
Obiective	OS 1.2: Modernizarea și crearea infrastructurii de afaceri și sprijin pentru menținerea investițiilor existente precum și pentru atragerea de noi investiții
Motivația proiectului	Implementarea unui astfel de proiect va contribui la dezvoltarea antreprenoriatului local.
Modul de implementare a proiectului	Dezvoltarea unui centru comercial integrat, respectiv dezvoltarea unei infrastructuri care să permită schimburile de natură economică, respectiv creșterea gradului de interacțiuni dintre cetățeni/clieți și operatori economici.
Sursa de finanțare/posibile surse de finanțare	Fonduri UE Bugetul de stat Bugetul județului Bugetul local Programul Operațional Capital Uman (POCU) PNRR - Pilonul IV - Coeziune socială și teritorială.
Instituția care răspunde de realizarea proiectului	UAT Mun. Râmnicu Sărat.
Termen de realizare	2023
Indicatori	Numărul antreprenorilor locali, respectiv locuitorii Mun. Râmnicu Sărat, care vor putea utiliza spațiile comerciale.

Fișa de proiect nr.6

Domeniu - Industrie	Proiectul propus Titlu: Organizarea unor cursuri de reconversie profesională în vederea pregătirii angajaților.
Cadrul general	La nivelul Mun. Râmnicu Sărat este necesară identificarea unor surse de finanțare, care să fie utilizate în vederea dezvoltării unor programe de reconversie profesională.
Grup țintă	Cetățenii/ Antreprenorii locali.
Obiective	OS 1.2: Modernizarea și crearea infrastructurii de afaceri și sprijin pentru menținerea investițiilor existente precum și pentru atragerea de noi investiții
Motivația proiectului	Dezvoltarea unor astfel de programe va contribui la creșterea competitivității economiei locale, prin impactul direct pe care îl vor avea atât în ceea ce privește cetățenii cât și angajatorii locali.
Modul de implementare a proiectului	Organizarea unor cursuri acreditate ANC, care vor ține cont de tendința de dezvoltare economică la nivel local/național precum și de particularitățile resurselor umane ce vor fi implicate în cadrul programelor de reconversie profesională.
Sursa de finanțare/posibile surse de finanțare	Fonduri UE Bugetul de stat Bugetul județului Bugetul local Programul Operațional Capital Uman (POCU) PNRR - Pilonul IV - Coeziune socială și teritorială.
Instituția care răspunde de realizarea proiectului	UAT Mun. Râmnicu Sărat.
Termen de realizare	2023
Indicatori	Numărul cetățenilor ce vor beneficia de programe de reconversie profesională.

9. Mediu

Dezvoltarea economică în ultimii ani a înregistrat pe lângă o serie de aspecte pozitive și un impact negativ asupra mediului înconjurător și a calității sănătății populației datorită poluării aerului, apei, solului.

Dezvoltarea durabilă este concilierea între progresul economic și social, fără a periclita echilibrul natural al planetei. Intensa exploatare industrială din ultimele decade a dus la o degradare continuă a mediului. Relațiile dintre factorii de mediu sunt de tip cauză-efect; perturbarea echilibrului dinamic al unuia dintre aceștia va avea consecințe și asupra celorlalți, iar acțiunea lor conjugată se răsfrânge asupra sănătății umane.

La ora actuală în România sunt 108 SPA (Arii de Protecție Specială Avifaunistice) și 273 SCI (Situri de Importanță Comunitară) desemnate, lista acestora fiind în continuă actualizare. În județul Buzău au fost declarate prin Legea nr. 5/2000 un număr de 10 rezervații naturale și 5 monumente ale naturii de interes național, dintre care amintim: Vulcanii Noroioși de la Pâclele Mari și Mici, Pădurea cu tisă, Balta Albă, Dealul cu Lilieci de la Cernătești, Platoul Meledic, Chihlimbarul de Buzău, Pietra Albă "La Grunj", etc.

La acestea se adaugă 9 rezervații naturale și monumente ale naturii de interes județean, declarate prin Hotărârea Consiliului Județean nr.13/1995, precum: Culmile Siriului, Pădurea Spătaru, Pădurea Harțagu, Stejarul din Buzău, Pădurea Harțagu, etc.⁴⁵

Conform aceleiași surse - Auditul Teritorial Sud-Est 2010-2020 - rezultă că pe teritoriul administrativ al municipiului Râmnicu Sărat nu sunt suprafețe ocupate de arii naturale protejate, ci doar arbori monumente ale naturii, amplasați în Parcul Central al municipiului, cunoscuți sub denumirea de „Platanii din Râmnicu Sărat

9.1 Aerul

Creșterea gradului de poluare atmosferică este principalul factor ce determină schimbări în echilibrul climatic atât la scară locală cât și globală. Analiza calității aerului presupune monitorizarea unui indice specific, reprezentând un sistem de codificare a concentrațiilor înregistrate pentru fiecare dintre următorii poluanți monitorizați:

1. dioxid de sulf (SO₂)
2. dioxid de azot (NO₂)
3. ozon (O₃)
4. monoxid de carbon (CO)
5. pulberi în suspensie (PM₁₀)

Indicatorii privind calitatea aerului sunt determinați pe baza datelor din sistemul de monitorizare a calității aerului și din inventarele de emisii și au ca scop evaluarea situațiilor concrete, comparativ cu țintele de calitate stabilite de reglementările în vigoare.

În Regiunea Sud-Est calitatea aerului este monitorizată atât prin intermediul analizelor efectuate cu ajutorul aparaturii din dotarea laboratorului de analize fizico- chimice din cadrul agențiilor județene pentru protecția mediului (rețeaua manuală), cât și prin intermediul rețelei automate de monitorizare a calității aerului, constituită din stații fixe de măsurare a concentrațiilor de poluanți în aerul înconjurător (rețeaua automată).

Rețeaua automată de monitorizare a calității aerului ambiental este formată din 22 de stații automate, care fac parte din Rețeaua Națională de Monitorizare a Calității Aerului, iar în cadrul rețelei manuale de monitorizare, constituită la nivelul fiecărui județ, se realizează

monitorizarea permanentă a următoarelor categorii de poluanți: pulberi în suspensie (PM10), pulberi sedimentabile și precipitații atmosferice.

În anul 2015, monitorizarea calității aerului în județul Buzău s-a realizat atât cu ajutorul dotărilor din cadrul Rețeaua Națională de Monitorizare a Calității Aerului (RNMCA) aflate pe raza județului Buzău, cât și prin măsurători indicative (mai puțin stricte din punct de vedere al calității datelor) efectuate în principal în cele două municipii și cele 3 orașe ale județului. Monitorizarea prin intermediul dotărilor din cadrul RNMCA s-a făcut, în anul 2015, prin intermediul stației automate de monitorizare a calității aerului BZ-1, amplasată în municipiul Buzău. Pe parcursul anului 2015, majoritatea analizoarelor stației nu au funcționat tot timpul anului, fiind defecte, capturile de date la toți indicatorii monitorizați fiind necorespunzători (mai mici de 75 %).

În perioada 2010-2015, Autoritatea Centrală pentru Protecția Mediului nu a avut posibilitatea alocării tuturor fondurilor necesare pentru întreținerea și repararea în timp util a dotărilor din cadrul RNMCA, fapt care a dus la realizarea de capturi dedate mici, necorespunzătoare pentru majoritatea indicatorilor de calitate a aerului înconjurător.

Pe perioadele cât analizoarele din stația BZ-1 au funcționat normal, s-au înregistrat 5 depășiri ale valorilor limită pentru media zilnică la indicatorul PM10 și 3 depășiri ale valorilor limită pentru media orară la indicatorul NO2.

Cei alți indicatori de calitate a aerului (SO2, CO, O3) s-au situat sub valorile limită, având același ordin de mărime ca în perioada 2010-2014.

În anul 2015, monitorizarea calității aerului, pe teritoriul județului Buzău s-a mai făcut prin:

- monitorizarea indicatorului pulberi în suspensie, fracția PM10, în municipiul Râmnicu Sărat;
- monitorizarea pulberilor sedimentabile în 17 puncte de pe teritoriul județului Buzău;
- monitorizarea calității apei din precipitații în 4 puncte din județ.

Având în vedere că, în urma monitorizării indicatorului PM10 în municipiul Râmnicu Sărat nu a fost înregistrată o captură de date anuală mai mare de 75 %, se poate trage concluzia că în acest municipiu există perioade scurte din an când valorile medii zilnice a nivelului concentrației PM10 în aerul înconjurător depășesc valoarea limită pentru media zilnică (50 g/mc), fără a persista perioade mari de timp. Începând cu anul 2012 numărul acestor depășiri s-a micșorat, probabil și ca urmare a realizării în proporție mare a măsurilor prevăzute în programul întocmit pe perioada 2010-2014 pentru reducerea nivelului concentrației PM10 în aerul înconjurător în zona Râmnicu Sărat.

Indicatorul „pulberi sedimentabile din atmosferă” este constituit din pulberile care se depun pe sol sub acțiunea gravitației, precum și cele antrenate de precipitații.

În tabelul următor se prezintă situația concentrațiilor medii anuale de pulberi sedimentabile din municipiul Râmnicu Sărat, în perioada 2010 - 2015:

Punct de prelevare	Concentrație medie anuală (g/m ² /lună)					
	2010	2011	2012	2013	2014	2015
ADP Râmnicu Sărat	4,44	6,35	6,49	6,78	6,00	6,95
Fermit Râmnicu Sărat	5,66	4,04	7,15	10,21	10,32	8,98

Stația de Epurare	4,79	7,55	10,04	7,95	9,62	9,94
Stația Meteo Râmnicu Sărat	-	-	9,07	7,43	7,73	6,67

Tabel nr. 26 Concentrații medii anuale de pulberi sedimentabile în perioada 2010 - 2015
Sursa: Strategia Integrată de dezvoltare urbană a Municipiului Râmnicu - Sărat (revizuită)

În urma analizării datelor de mai sus se poate concluziona faptul că, atât în cursul anului 2015, cât și în perioada 2012-2014, pentru indicatorul pulberi sedimentabile nu s-au înregistrat depășiri a valorii limită [$17\text{g}/\text{m}^2/\text{lună}$], conform STAS 12574/1987 “ Aer din zonele protejate. Condiții de calitate.” Caracterizând precipitațiile analizate în cursul anului 2015, după valoarea pH- ului, a rezultat că probele analizate au fost „neutre”, la fel ca în perioada 2012 - 2014, unele probe prezentând caracter ușor acid, ușor alcalin sau alcalin. Conținutul ionic al probelor analizate în anul 2015, nu a înregistrat variații semnificative față de conținutul ionic al probelor analizate în perioada 2012 - 2014. Programul de gestionare a calității aerului pentru PM10 în zona Buzău și zona Râmnicu Sărat, a fost aprobat de Consiliul Județean Buzău prin Hotărârea nr.76/25.06.2010, pentru o perioadă de 5 ani (2010-2014). Raportul final de evaluare a stadiului realizării măsurilor prevăzute în program a fost realizat de către APM Buzău, la data de 30.03.2015, și a fost transmis spre aprobare Consiliului Județean Buzău, care l-a aprobat prin Hotărârea nr 98/29.04.2015, conform prevederilor legislative în vigoare.

De asemenea, pe teritoriul județului Buzău este organizată o structură în cadrul APM Buzău, numită Stație de Supraveghere a Radioactivității Mediului Buzău (SSRM Buzău), care trebuie să deruleze un program zilnic de 11 ore (inclusiv sâmbăta, duminica și sărbătorile legale), pentru monitorizarea radioactivității factorilor de mediu. SSRM Buzău își desfășoară activitatea conform Ordinul Ministerului Mediului și Pădurilor nr.1978/2010 privind Organizarea și funcționarea Rețelei Naționale de Supraveghere a Radioactivității Mediului.

Astfel, în cursul anului 2015 s-au efectuat 4083 analize beta globale (1820 - imediate și 2263 - întârziate) și 7552 de citiri ale mediilor orare pentru doza gama absorbită în aer exterior. Pe parcursul anului 2015, toate valorile determinate pentru activitatea β globală a probelor măsurate și valorile medii orare citite la stația automată s-au situat sub valorile limitei de atenționare specifice fiecărui indicator.

Principalele activități generatoare de poluanți în atmosferă sunt:

- procese de producție: producere energie electrică și termică, fabricarea materialelor de construcții, prelucrarea metalelor, producția de hârtie și carton;
- utilizarea solvenților organici în anumite activități și instalații;
- distribuția și depozitarea combustibilului;
- extracția și distribuția combustibililor fosili;
- tratarea și depozitarea deșeurilor;
- agricultura.

Una dintre principalele surse de poluare a aerului în municipiul Râmnicu Sărat este traficul auto din zonele intens circulate, de pe arterele pe care se desfășoară traficul greu,



care este nevoit să traverseze orașul pe anumite tronsoane. De asemenea, existența surselor individuale de încălzire ale cetățenilor poluează mediul de la nivelul solului până la ultimele etaje, deoarece combustia este de cele mai multe ori incompletă datorită neautomatizării arderii, randamentului redus și unei supravegheri precare, care determină degajări de poluanți. În continuare, activitățile de construcții din șantierele în lucru rămân surse potențiale de poluare a aerului, în special cu pulberi.

În concluzie, deși s-au înregistrat reduceri semnificative ale concentrațiilor particulelor în suspensie provenite de la emisiile din trafic și din sectorul energetic, cea mai importantă sursă antropogenă rămâne arderea combustibililor fosili pentru generarea energiei termice/electrice și încălzirea domestică. În mediul urban, gazele de eșapament, resuspensia prafului de pe partea carosabilă și arderea combustibililor fosili pentru încălzirea domestică sunt surse locale semnificative.

Starea generală de calitate a aerului este bună, în ultimii ani înregistrându-se diminuări ale concentrațiilor de poluanți din aer, fapt datorat în principal sistării activității firmelor din industrie pe fondul crizei economice.

Pentru reducerea emisiilor de poluanți în atmosferă, autoritățile pentru protecția mediului trebuie să continue implementarea măsurilor de reducere a emisiilor în atmosferă și de contracarare a efectelor negative generate de poluarea atmosferei.

9.2 Apa

Ordinului 1146/2002- pentru aprobarea Normativului privind obiectivele de referință pentru clasificarea calității apelor de suprafață.

Conform acestuia limitele corespunzătoare sunt:

- Clasa I - apa ce se poate potabiliza pentru consum uman;
- Clasa a II-a de calitate „corespund valorilor țintă pentru protecția ecosistemelor acvatice - bună pentru piscicultură, uz industrial, agricol;
- Clasele III-IV, valorile limită „reflectă ponderea influenței antropice” în sensul că nu mai poate fi utilizată la irigații în agricultură, fiind depășite și condițiile maxime pentru îmbăiere; În plus, la clasa IV în respectiva apă nu mai există viață ci doar cel mult bacterii.

Principalele presiuni asupra calității apei sunt determinate de contaminarea cu apele uzate urbane care conțin, în special materii în suspensie, substanțe organice, nutrienți, dar și alți poluanți ca metale grele, detergenți, hidrocarburi petroliere, micropoluanți organici, etc. Îngrășămintele chimice utilizate în agricultură, pesticidele utilizate pentru combaterea dăunătorilor, dar și animalele domestice din bazinele/spațiile hidrografice analizate, construcții hidrotehnice cu barare transversală, lucrările de îndiguire.

Principala sursă de poluare a apelor o reprezintă contaminarea cu ape uzate (orașenești și industriale) deversate direct în emisari.

În concluzie, problemele legate de calitatea apelor de suprafață și a celor subterane sunt cauzate în general de:

- existența, în zonele neracordate la canalizare, a surselor punctiforme de contaminare care cresc riscul de eutrofizare a receptorilor naturali și riscul de îmbolnăvire al populației;
- managementul necorespunzător al deșeurilor municipale și industriale; dezvoltării



zonelor urbane și protecției insuficiente a resurselor de apă; utilizarea nerațională a îngrășămintelor chimice și a produselor de uz fitosanitar;

- exploatarea neautorizată a agregatelor minerale din albiile minore și majore ale râurilor, etc.

În cazul transportului și epurării apei uzate municipiul Râmnicu Sărat s-a confruntat în trecut cu o situație dificilă în ceea ce privește poluarea emisarului râul Râmnicu Sărat, cu consecințe asupra florei și faunei acestui râu.

Stația de tratare a apei potabile și stațiile de foraje de la Voetin și Valea Râmnicului dar și rețele de distribuție sunt acum în stare bună, până în anul 2019 acestea fiind modernizate și îmbunătățite.

Rețeaua hidrografică a râului Râmnicu Sărat aparține în totalitate bazinului hidrografic al Siretului care drenează zona prin intermediul a 3 colectori principali:

- Râmnicul Sărat - cel mai important, se varsă direct în Siret;
- Călnăul - drenează partea sud-estică și se varsă în Buzău;
- Râmna - în nord-est, afluent al Putnei.

Râmnicul Sărat drenează cea mai mare parte a ariei studiate (aproximativ 1000 km² și o lungime de 139.5 km), izvorând din extremitatea vestică de sub vârful Furu și vărsându-se în Siret, în afara zonei. Izvoarele lui sunt socotite 3 mici pâraie (Mălușel, Martin, Curcubata) care se unesc la poalele muntelui unde datorită confluenței cu alte pâraie (Furul, Râmnicele, Moldoveanul, Sărățel, Săritoarea, toate afluenți de stânga), a format o depresiune erozivă numită „Între Râmnice”. În aria dealurilor înalte estice a creat un defileu (la cota 410 m), datorită cursului său transversal ce se continuă până în dreptul localității Biceștii de Jos. În acest sector primește un important afluent tot pe stânga, Motnău și unul mai mic pe dreapta, Cățăul. Până la ieșirea din aria subcarpatică mai strabate încă 2 sectoare, unul longitudinal și unul transversal. Direcția sa se schimbă brusc spre nord-est, datorită subsidenței din câmpia Siretului inferior, în acest sector de curs inferior primind un alt afluent important tot pe stânga, Coțatcu cu afluentul Slimnicul.

În sudul zonei se afla Călnăul, afluent pe stânga al Buzăului, cu o lungime de 54.6 km și un bazin de 191 km². Principalul afluent este Hârboca, afluent de stânga. Nordul ariei studiate este drenat de Râmna, afluent de dreapta al Putnei, cu o direcție de curgere asemănătoare cu a Râmniceului.

Rețeaua hidrografică prezintă o alimentație mixtă, pluvio-nivală, cu o participare a componentei subterane în proporție de 10 - 35% și cu cel mai mare procent al scurgerii primăvara (43.9%/ Râmnicul Sărat, la Tătaru) și cel mai mic în sezonul de vară - toamnă și iarna. Debitul râurilor sunt în general mici (1.95m³ /s Râmnicu Sărat, 1 m³/s Călnăul), dar în anumite condiții pot să ajungă la valori excepționale (282 m³ /s pe Râmnicul Sărat în noiembrie 1966, 146 m³ /s Călnăul în octombrie 1972). Debitul minim sunt atinse în general la sfârșitul verii și toamna și duc câteodată la secare.

Lacurile acestei zone aparțin următoarelor tipuri genetice:

- lacuri cantonate în excavații naturale formate pe gresia ce acoperă formațiunea saliferă: în aria Bisoca - La Grunj - și pe platoul „Între Râmnice” - Lacul Negru, Lacul Vulturilor, Lacul Meledic, Lacul Limpede, Lacul Tâlharilor, Lacul Vintileasca;
- limane fluviatile situate pe stânga Buzăului: Balta Albă, Amara, Jirlau;
- lacuri de acumulare antropice, în arii cu exces de umiditate, precum: Acumularea Siriu,

*Proiect cofinanțat din Fondul Social European prin
Programul Operațional Capacitate Administrativă 2014-2020*





UNIUNEA EUROPEANĂ



Programul Operațional Capacitate Administrativă
Competența face diferența!



Instrumente Structurale
2014-2020

Acumularea Cândești, Lacul Crângul Ursului, Lacul Puiеști, Lacul Voietin, Lacul Bălești și Lacul Vâlcelele.

Municipiul Râmnicu Sărat s-a dezvoltat pe cursul râului Râmnic, pânza freatică putând fi găsită la o adâncime de 6-10 m, iar rezervele de apă de adâncime se găsesc la 25-30 m. Dezvoltarea socio-economică a municipiului a depins foarte mult de-a lungul timpului de apele freatice și de cele de suprafață.

9.3 Solul

Solul este principalul suport al tuturor activităților socio-economice și constituie factorul de mediu expus cel mai ușor la poluare. Deversările de substanțe chimice periculoase, depozitățile de deșuri de toate categoriile, tratamentele și fertilizările necorespunzătoare, făcute fără fundamentare agro-pedologică, agrotehnică, la care se adaugă degradările naturale ale calității solului (eroziune, alunecări, tasări, rupturi și prăbușiri) conferă imaginea completă a impactului produs de activitatea antropică asupra acestui factor de mediu.

Solul are multiple funcții economice și biologice deoarece determină producția agricolă și starea pădurilor, este sursă de materii prime dar și de biodiversitate, habitate, specii, condiționează învelișul vegetal, precum și calitatea apei, reglează scurgerea lichidă și solidă în bazinele hidrografice și acționează ca o geomembrană pentru diminuarea poluării aerului și a apei prin reținerea, reciclarea și neutralizarea poluanților, cum sunt substanțele chimice folosite în agricultură, deșeurile și reziduurile organice și alte substanțe chimice.

Toate activitățile în care se folosesc produse de protecția plantelor - îngrășăminte și produse fitosanitare - sunt reglementate de legislația națională și actele comunitare cu aplicare directă, deoarece pot fi periculoase pentru sănătatea omului și mediul înconjurător.

În județul Buzău, terenurile arabile fertile reprezintă 45% din suprafața județului. În zona montană predomină solurile podzolice, iar în luncile râurilor soluri aluvionare. Aceste tipuri de soluri sunt favorabile culturilor pomilor fructiferi și pajiștilor.

Solurile din cadrul dealurilor subcarpatice sunt brune podzolice, caracteristice pentru zonele depresionare. Pe pantele cu umezeală accentuată s-au format solurile gleice și humico-gleice, iar în luncile râurilor, solurile sunt de luncă. Solurile din zona dealurilor au fertilitate medie și sunt favorabile culturilor de cereale păioase, în și canepă pentru fibră, plante furajere fibroase, plantații de viță-de-vie și pomi fructiferi, în special meri.

Câmpiile sunt formate în special din cernoziomuri de diferite tipuri: levigate, ciocolatii și castanii, sărate și nisipoase. Cernoziomurile se pretează culturilor de floarea-soarelui, sfeclă de zahăr și plante medicinale, legume.

Încadrarea terenurilor în clase de pretabilitate se realizează pe criteriul factorilor limitativi ai producției în cazul unei anumite folosințe (arabil, livezi, vii, pajiști).

Datorită așezării geografice a județului Buzău, aspectele de vulnerabilitate a solului identificate acoperă aproape toată gama de probleme datorate impactului antropic sau natural, înregistrându-se însă, în ultimii ani, o reducere a presiunilor din punct de vedere ecologic. Ca aspecte vulnerabile și probleme ce necesită a abordare mai atentă au fost identificate următoarele activități, respectiv fenomene cu un potențial impact:

- utilizarea nerațională a solului;
- fenomene de alunecări de teren și respectiv eroziunea solului; depozitarea neconformă a deșeurilor menajere și industriale; depozitarea neconformă a dejecțiilor animaliere;



- exploatarea țițeiului;
- exploatarea agregatelor minerale; practicarea unei agriculturi intensive;
- utilizarea nerațională a îngrășămintelor chimice și produselor de uz fitosanitar.

Soluțiile de reducere a impactului asupra solului presupun în principal o utilizare durabilă a acestuia prin combinarea tehnologiilor și a activităților, astfel încât să se realizeze concomitent: bioproductivitatea, securitatea alimentară, protecția calității solului, viabilitatea economică și acceptabilitatea socială, prin respectarea următoarelor cerințe:

- practicarea culturilor în concordanță cu pretabilitatea solului și condițiile climatice: temperatură, precipitații etc.;
- practicarea rotației culturilor astfel încât să se cultive plante care favorizează obținerea unor producții ridicate ale culturilor viitoare și elimină unele probleme legate de boli, dăunători, buruieni, asigură surse alternative de azot în sol, reduce eroziunea solului, evită riscul poluării apelor, etc.;
- lucrarea solului pe curba de nivel, benzi înierbate, terasarea cu înființarea de perdele forestiere;
- combaterea bolilor și dăunătorilor mai ales prin tehnici biologice: combaterea biologică, bacterizarea plantelor, micorizarea rădăcinilor, etc.;
- derularea unor proiecte de combatere a alunecărilor de teren și a eroziunii solurilor;
- limitarea defrișărilor, a excavării bazei versanților;
- refacerea și modernizarea lucrărilor de irigații din arealele cu cerințe stringente, refacerea amenajărilor antierozionale și extinderea acestora, modernizarea lucrărilor de apărare - îndiguire și desecări și extinderea acestora conform cerințelor, modernizarea lucrărilor de ameliorare a terenurilor sărăturate, a nisipurilor și a solurilor nisipoase;
- refacerea stării fizice a solurilor prin afânarea adâncă și combaterea crustei;
- corectarea reacției solului, refacerea rezervei de materie organică și refacerea rezervei de elemente nutritive (în special de fosfor și microelemente);
- prevenirea și reducerea poluării chimice a solurilor cu metale grele, sulf, fluor, reziduri petroliere, deșeuri, nămoluri, produse de uz fitosanitar etc.

La nivelul municipiului Râmnicu Sărat suprafețele de teren cu destinație agricolă sunt tot mai afectate de diferite procese de degradare, dar și de procesele induse de activitatea antropică sau fenomene naturale.

Principalele probleme se referă la sărăturarea, acidifierea solurilor, eroziunea de suprafață și/sau de adâncime, excesul de umiditate. Manifestarea acestor probleme este intensificată de practicile agricole neadaptate condițiilor de mediu, utilizarea pesticidelor și a îngrășămintelor chimice, depozitarea necorespunzătoare a deșeurilor industriale și menajere, defrișările intense și abuzive. Dintre poluanții proveniți din îngrășămintele, cei mai cunoscuți sunt nitrații, datorită efectelor negative provocate de prezența lor în exces.

Calitatea solului mai este influențată și de o serie de procese și fenomene naturale, cum ar fi alunecările de teren, inundațiile sau secetele prelungite.

Influențarea negativă a solului este cauzată și de încorporarea de elemente chimice cu caracter toxic. Încărcarea solului cu astfel de elemente chimice (metale grele, sulf, etc.) degradează însușirile fizice, chimice și biologice, contribuind la reducerea capacității

*Proiect cofinanțat din Fondul Social European prin
Programul Operațional Capacitate Administrativă 2014-2020*





productive.

Modificările antropice ale solului datorate construcțiilor de toate felurile, prin operațiuni de decopertare, modelare, etc., au dus la crearea altor tipuri de soluri, așa numitele protosoluri antropice.

Gestiunea deșeurilor menajere nu afectează calitatea solului în intravilanul municipiului Râmnicu Sărat, deoarece colectarea acestora se face în europubele închise, iar în aceste condiții nu există contact între sol și deșeuri, nici sortarea și transportul deșeurilor la rampă nu produc contaminarea solului. Pentru orașul Râmnicu Sărat există un depozit ecologic la Tăbărăști - Gălbinași, singurul depozit de deșeuri menajere autorizat în județul Buzău. Depozitul este prevăzut cu rampă pentru cântărire, deșeurile fiind selectate conform legilor în vigoare. Deșeurile industriale se colectează separat în halde special amenajate, izolate pentru a nu permite scurgerea substanțelor periculoase în sol.

Monitorizarea calității solului se face în conformitate cu prevederile Legii nr. 444/2002 privind finanțarea studiilor pedologice și agrochimice și finanțarea sistemului național de monitorizare sol-teren pentru agricultură și al Ordinului 222/2002 privind aprobarea Metodologiei întocmirii studiilor pedologice și agronomice.

Pentru monitorizarea solului trebuie să se execute studii pedologice și agrochimice în vederea inițierii unor lucrări de ameliorare și eliminare a fenomenelor de degradare a solului.

9.4 Zgomotul

În mediul urban, zgomotul este de asemenea un factor poluant, efectele sale asupra sănătății populației incluzând hipoacuzia, stare de oboseală, iritabilitate. Rețeaua de drumuri ce străbate orașul reprezintă o sursă permanentă de poluare fonică, alături de zgomotele rezultate din activitatea industrială. Directiva 2002/49/EC privind evaluarea și gestionarea zgomotului ambiental este transpusă în legislația românească prin HG 321/2005, care stabilește cadrul general pentru dezvoltarea măsurilor de reducere a zgomotului emis de principalele surse de zgomot: vehicule feroviare, rutiere (și infrastructura acestora), echipamentele destinate utilizării în exteriorul clădirilor și mașinile industriale mobile.

Măsurile pe care autoritățile le pot întreprinde în zonele cu nivel de zgomot ridicat sunt de exemplu: alegerea unor surse alternative mai silențioase, amenajarea teritoriului, planificarea traficului, măsuri tehnice la nivelul surselor de zgomot (dacă acestea sunt surse fixe).

Principalele avantaje ale realizării unei hărți de zgomot o reprezintă dezvoltarea de zone rezidențiale, identificarea zonelor cu trafic sporit și atragerea de fonduri nerambursabile pentru dezvoltarea unor sisteme alternative silențioase.

9.5 Sistemul actual de gestionare a deșeurilor

Toate activitățile economico-productive și sociale sunt generatoare de produse secundare cu valoare economică foarte scăzută sau chiar inexistentă pe care le putem numi generic deșeuri.

Managementul deșeurilor cuprinde toate activitățile de colectare, transport, tratare, valorificare și eliminare a deșeurilor, inclusiv monitorizarea acestor operații. Responsabilitatea pentru activitățile de gestionare a deșeurilor revine generatorilor acestora în conformitate cu

*Proiect cofinanțat din Fondul Social European prin
Programul Operațional Capacitate Administrativă 2014-2020*



principiul „poluatorul plătește” sau după caz, producătorilor, în conformitate cu principiul „responsabilitatea producătorului”.

Din punct de vedere al protecției mediului, gestionarea acestora este o problemă acută la nivelul României, mai ales în contextul cererii crescânde pentru toate produsele alimentare și nealimentare.

Organizarea activităților de colectare, transport și eliminare a deșeurilor municipale este una dintre obligațiile administrațiilor publice locale.

În categoria deșeurilor biodegradabile din deșeurile locale sunt cuprinse:

- deșeuri biodegradabile rezultate în gospodării;
- deșeuri biodegradabile din unități de alimentație publică; deșeuri vegetale din parcuri;
- deșeuri vegetale din grădini ale populației, sere, solarii etc.; deșeuri biodegradabile din piețe agro-alimentare; componenta biodegradabilă din deșeurile stradale;
- nămol orășenesc de la epurarea apelor uzate menajere.

Cu toate că reprezintă un procent destul de mic din totalul deșeurilor menajere generate, deșeurile menajere periculoase prezintă probleme serioase pentru municipalități, inclusiv pentru administratorii localităților, angajați și locuitori. Cele mai multe ajung la gropile de gunoi sau în sistemul de canalizare.

Datorită lipsei infrastructurii necesare pentru colectarea selectivă a deșeurilor, în 2015, în cadrul Regiunii Sud-Est, nu se cunoșteau exact cantitățile de deșeuri periculoase din deșeurile municipale generate. Din același motiv, acestea nu puteau fi separate de celelalte deșeuri și ajung la depozite. Cu toate acestea, o parte din aceste deșeuri periculoase, cum ar fi uleiurile uzate, acumulatori auto, echipamentele electrice și electronice, erau colectate de la populație prin stațiile de benzină, service auto, distribuitori, puncte de colectare special înființate.

S.C. RER ECOLOGIC SERVICE SA Buzău, cea mai mare societate de salubritate care deservește municipiile Râmnicu Sărat și Buzău, a inițiat în 2015 un plan de colectare selectivă a deșeurilor de ambalaje - hârtie, carton și plastic - situația acestora fiind prezentată în tabelul următor:

Localitatea	Fracții de deșeuri colectate selectiv	Cantitate colectată (tone)
Județ Buzău	Hârtie/carton	340,305
	Plastic/PET	154,029
	Sticlă	2,516
Municipiu Râmnicu Sărat	Hârtie/carton	35,760
	Plastic/PET	1,909
	Sticlă	-

Tabel nr. 27 Situația corespunzătoare anului 2015 privind colectarea selectivă a deșeurilor în județul Buzău și municipiul Râmnicu Sărat

Sursa: Strategia Integrată de dezvoltare urbană a Municipiului Râmnicu - Sărat (revizuită)



Deșeurile colectate de la populație, instituții publice și operatori economici sunt depozitate în cursul zilei în stația de transfer din Râmnicu Sărat, iar la sfârșitul zilei sunt transportate la rampa ecologică de la Gălbinași. Deasemenea, începând cu anul 2015, sortarea deșeurilor menajere se face în stația de sortare de la Gălbinași.

Colectarea deșeurilor în municipiul Râmnicu Sărat se efectuează după cum urmează:

- dată pe săptămână - pentru abonații casnici;
- o dată pe săptămână - pentru agenții economici care dețin un anumit tip de contract;
- zilnic - pentru asociații de locatari;
- la solicitare (de câte ori este nevoie) - pentru agenții economici care dețin un alt tip de contract.

Astfel, potrivit datelor primite din teritoriu, în anul 2015, S.C. ACVATERM S.A. Râmnicu Sărat a colectat 1788 tone deșeuri municipale, din care: 1028 tone deșeuri stradale, 360 tone deșeuri din piețe și 400 tone deșeuri din parcuri și grădini.

În anul 2016, la nivelul municipiului Râmnicu Sărat, S.C. RER ECOLOGIC SERVICE S.A. Buzău a adunat o cantitate de 3.686 tone deșeuri menajere de la populație și o cantitate totală de 5.266 tone deșeuri menajere și asimilabile, iar S.C. ACVATERM S.A. Râmnicu Sărat a colectat 1023 tone deșeuri municipale, din care: 955 tone deșeuri stradale și 68 tone deșeuri din parcuri și grădini.

Colectarea selectivă a deșeurilor reciclabile acoperă integral suprafața municipiului Râmnicu Sărat, prin introducerea unui sistem automatizat de pubele, în anul 2015 fiind amplasate de S.C. RER ECOLOGIC SERVICE S.A. Buzău 25 de puncte de colectare selectivă. În aceste puncte au fost amplasate 25 de containere de 1,1 mc, din plasă sudată, pentru colectarea deșeurilor de mase plastice și 20 de containere de 1,1 mc, din plastic, pentru colectarea deșeurilor de hârtie-carton.¹²²

Impactul gestionării necorespunzătoare a deșeurilor este unul negativ asupra factorilor de mediu, dar și asupra factorului uman, fie că ne referim la sănătatea acestuia sau la activitățile sale productive. Depozitarea deșeurilor în rampe de deșeuri înseamnă pierderi irecuperabile de teren și resurse. Impactul negativ se răsfrânge asupra mai multor componente ale mediului înconjurător: deșeurile biodegradabile se descompun producând gaze (poluare atmosferică) și levigat (poluarea solului și a apei), aria de teren utilizată este relativ extinsă.

Deșeurile menajere depozitate pot constitui vectori importanți în răspândirea infecțiilor, pot constitui condiții pentru înmulțirea insectelor și rozătoarelor, iar peisajul se degradează din punct de vedere estetic.

Problemele de mediu generate de nerezolvarea într-un termen rezonabil a aspectelor vulnerabile din domeniul gestionării deșeurilor sunt următoarele:

- poluarea aerului cu mirosuri neplăcute și cu suspensii antrenate de vânt (în zona depozitelor neconforme);
- poluarea cu nitrați, nitriți, substanțe organice și alte elemente poluante a apelor subterane;
- poluarea cu substanțe organice și suspensii a apelor de suprafață;
- consumarea unor cantități mari de resurse naturale neregenerabile;
- gestionarea deșeurilor nereciclabile din construcții și desființări;
- influențarea negativă a calității solului și subsolului de pe terenurile ocupate cu deșeuri și limitrofe depozitelor de deșeuri.



Conform Fișei de date a localității, la nivelul anului 2019, un număr de 4.306 de gospodării beneficiază de serviciul de salubritate (colectare a deșeurilor menajere).

În toamna anului 2020 au fost amplasate primele pubele subterane de colectare a deșeurilor în Râmnicu - Sărat. Platformele conțin trei sau patru fracții de colectare selectivă a deșeurilor, respectiv resturi menajere, deșeuri reciclabile, gunoi biodegradabil și sticlă. Însă, unicitatea acestor obiective este dată de faptul că sunt supravegheate video iar accesul se face pe baza unei cartele, asemenea celor de interfon.



Figura nr. 51 Pubele subterane inteligente de colectare a deșeurilor
Sursa: <https://www.bursa.ro>

În prezent de de gestionarea deșeurilor în Municipiul Râmnicu - Sărat se ocupă S.C. RER SUD S.A., care desfășoară următoarele tipuri de servicii:

- Colectare DEEE
- Colectarea deșeurilor din construcții și demolări
- Colectarea deșeurilor voluminoase
- Colectarea selectivă a deșeurilor
- Dezăpezire
- Salubritate menajeră
- Salubritate stradală
- Servicii de deratizare, dezinsecție și dezinfecție
- Vidanjare și curățire canalizări
- Servicii marcaj stradal

Salubritate menajeră dispune de autogunoiere noi, marca Mercedes, MAN și Iveco, ceea ce a permis o creștere a productivității și a calității serviciilor. Autogunoierile sunt de capacități diferite, în funcție de programele deservite, pentru a putea opera în zone înguste sau aglomerate.

*Proiect cofinanțat din Fondul Social European prin
Programul Operațional Capacitate Administrativă 2014-2020*



Pentru colectarea și transportul deșeurilor voluminoase sau ale celor provenite din lucrări de construcții ce necesită evacuarea în cupe deschise de container cu capacitate între 3 și 20 de mc. s-au achiziționat utilaje moderne cu platformă, după aceleași principii enunțate mai sus. În plus s-a avut în vedere ca toate aceste utilaje să poată avea o utilizare multifuncțională, prin echiparea cu pluguri de mare capacitate comandate din cabină și cu dispozitive pentru platformă capabile să împrăștie material antiderapant lichid, solid sau combinat și cu posibilitatea dozării cantității și a gradului de împrăștiere din postul de conducere.

În afara investițiilor în utilaje, societatea a achiziționat o instalație de balotare a deșeurilor reciclabile, valoarea investiției ridicându-se la 493.722 lei. În anul 2012 s-a finalizat și a intrat în funcțiune stația de transfer a deșeurilor, investiție cifrată la aproximativ 485.000 euro. Ambele investiții au fost realizate din fonduri proprii, cu sprijinul Fondului pentru Mediu. Astfel, până în luna august 2013 au fost achiziționate 11 autogunoiere (cu capacități de 12, 18, 22 și 25 mc), 3 automăturători, dintre care una de mare capacitate, două destinate străzilor înguste (tip Boschung) și două aspiratoare pentru piețe și zone pietonale, două autoplatforme pentru containere de 7 mc și presocontainere, încărcătoare frontale, 6 autoutilitare, 103 containere de 3 mc, 14 containere de 20 mc, 30 containere de 2,5 mc, 35 containere de 7 mc, 5 containere cu capacitati de 30mc, 18mc, 1263 containere de 1,1 mc, 13.400 europubele de 240 l și 120 l. De asemenea au fost achiziționate patru autostropitori de mare capacitate, iar pentru activitatea de dezapezire au fost achiziționate cinci suprastructuri pentru împrăștiat materiale antiderapante, precum și patru lame autopurtate.

Toate noile dotări auto ale societății se încadrează în cerințele nivelului redus de poluare a mediului, numărul total de utilaje noi de care dispune societatea fiind în prezent de 50.

9.6. Analiza SWOT

Puncte tari ale municipiului în domeniul mediu Râmnicu Sărat	Puncte slabe:
<ul style="list-style-type: none">➤ Acces la diverse surse de finanțare (locale, naționale și europene) destinate protecției mediului;➤ Autorități locale receptive în ceea ce privește implementarea unor măsuri privind protecția mediului;➤ Existența unor suprafețe împădurite;➤ Sursele de apă sunt suficiente pentru asigurarea necesarului de apă potabilă, dar și a apei pentru activități industriale;➤ Orașul beneficiază de servicii de salubritate;➤ Gestiunea deșeurilor menajere nu afectează calitatea solului în intravilanul municipiului Râmnicu Sărat;➤ Existența unui depozit ecologic la Tăbărăști - Gălbinași, singurul depozit de deșeurii menajere autorizat în județul Buzău;	<ul style="list-style-type: none">➤ Lipsa unei șosele de centură a orașului care să degrezeze traficul rutier;➤ Trafic de tranzit poluant;➤ Poluare fonică ridicată de-a lungul arterelor cu circulație rutieră intensă din interiorul municipiului;➤ Managementul necorespunzător al deșeurilor municipale și industriale;➤ Utilizarea nerațională a îngrășămintelor chimice și a produselor de uz fitosanitar;➤ Exploatarea neautorizată a agregatelor minerale din albiile minore și majore ale râurilor, etc.➤ Utilizarea nerațională a solului;➤ Depozitarea neconformă a deșeurilor menajere și industriale; depozitarea neconformă a dejecțiilor animaliere;

<ul style="list-style-type: none"> ➤ Existența unei planificări privind colectarea deșeurilor; ➤ Colectarea selectivă a deșeurilor reciclabile acoperă integral suprafața municipiului Râmnicu Sărat; ➤ Amplasarea unor pubele subterane de colectare a deșeurilor; Platformele conțin trei sau patru fracții de colectare selectivă a deșeurilor, respectiv resturi menajere, deșeuri reciclabile, gunoi biodegradabil și sticlă. ➤ Monitorizarea calității solului 	<ul style="list-style-type: none"> ➤ Utilizarea nerațională a îngrășămintelor chimice și produselor de uz fitosanitar. ➤ La nivelul municipiului Râmnicu Sărat suprafețele de teren cu destinație agricolă sunt tot mai afectate de diferite procese de degradare, dar și de procesele induse de activitatea antropică sau fenomene naturale.
<p>Oportunități:</p>	<p>Amenințări:</p>
<ul style="list-style-type: none"> ➤ Absorbția fondurilor europene destinate dezvoltării durabile, inovării și reducerii emisiilor de gaze cu efect de seră pentru exercițiul financiar 2021 - 2027; ➤ Implementarea noului program de dezvoltare - Pactul Ecologic European (European Green Deal); ➤ Integrarea în strategiile de dezvoltare ale județului în ceea ce privește problematica de mediu; ➤ Potențial mare de dezvoltare a sectorului serviciilor urbane ce vizează protecția mediului; ➤ Presiunile exercitate de UE vor conduce la susținerea măsurilor de protecție a mediului; ➤ Dezvoltarea pieței de reciclare a deșeurilor /materiei prime rezultate din procesarea deșeurilor; ➤ Receptivitatea populației la campaniile pentru promovarea colectării selective a deșeurilor; ➤ Dezvoltarea unui sistem integrat de management al deșeurilor la nivelul orașului, care să include toate etapele unui sistem eficient - colectare selectivă la sursă, valorificarea deșeurilor refoșibile, transport, depozitare conformă cu normele în vigoare, etc.; 	<ul style="list-style-type: none"> ➤ Legislație stufoasă și contradictorie în domeniu; ➤ Creșterea gradului de dezvoltare economică poate avea un impact negativ asupra mediului înconjurător; ➤ Mecanisme ineficiente de implementare a legislației în domeniu; ➤ Cooperarea inter-instituțională ineficientă în vederea monitorizării și controlului factorilor de mediu; ➤ Sancționarea necorespunzătoare a celor ce încalcă legislația de mediu; ➤ Resurse bugetare reduse față de nevoia de investiții în infrastructură, rețele de utilități (apă, canalizare, iluminat public); ➤ Întârzieri în aplicarea legislației de mediu de către unii agenți economici; ➤ Creșterea numărului de autoturisme; ➤ Nivelul scăzut de educație în rândul populației în ceea ce privește colectarea selectivă a deșeurilor; ➤ Menținerea mentalității de indiferență față de protecția mediului, în special la nivelul populației vârstnice; ➤ Pericolul degradării unor clădiri valoroase în cazul în care protejarea și întreținerea acestora nu este asigurată; ➤ Risc de poluare a solului prin utilizarea necorespunzătoare a îngrășămintelor agricole, depozitarea

<ul style="list-style-type: none">➤ Introducerea obligativității sistemelor EMAS (Sisteme de Management al Mediului);➤ Implementarea unor soluții de reducere a impactului asupra solului care să presupună în principal o utilizare durabilă a acestuia prin combinarea tehnologiilor și a activităților, astfel încât să se realizeze concomitent: bioproductivitatea, securitatea alimentară, protecția calității solului, viabilitatea economică și acceptabilitatea socială;➤ În vederea diminuării poluării fonice autoritățile locale pot întreprinde în zonele cu nivel de zgomir ridicat următoarele măsuri: alegerea unor surse alternative mai silențioase, amenajarea teritoriului, planificarea traficului, măsuri tehnice la nivelul surselor de zgomot (dacă acestea sunt surse fixe).	<p>necorespunzătoare a rezidurilor zootehnice, gospodăria și depozitarea necorespunzătoare a deșeurilor menajere;</p> <ul style="list-style-type: none">➤ Dezvoltarea urbanistică poate duce la diminuarea spațiilor verzi;➤ Existența, în zonele neracordate la canalizare, a surselor punctiforme de contaminare care cresc riscul de eutrofizare a receptorilor naturali și riscul de îmbolnăvire al populației;➤ Identificarea apariției unor fenomene precum sărăturarea, acidifierea solurilor, eroziunea de suprafață și/sau de adâncime.
---------------------------------------------------------------------------------------------------------------------------------------------------------------------------------------------------------------------------------------------------------------------------------------------------------------------------------------------------------------------------------------------------------------------------------------------------------------------------------------------------------------------------------------------------------------------------------------------------------------------------------------------------------------------------------------------------------------------------------------------------------------------------------------------------------------------------------------	----------------------------------------------------------------------------------------------------------------------------------------------------------------------------------------------------------------------------------------------------------------------------------------------------------------------------------------------------------------------------------------------------------------------------------------------------------------------------------------------------------------------------------------------------------------------------------

9.7. Obiectivele pentru domeniu mediu

Obiectivul general în materie de mediu este reprezentat de asigurarea cadrului necesar pentru dezvoltarea durabilă a capitalului uman, social, economic și natural, acestui obiectiv fiindu-i subsumate următoarele obiective specifice:

- Reducerea emisiilor de gaze cu efect de seră;
- Îmbunătățirea sistemului de protecție a apelor;
- Dezvoltarea infrastructurii privind managementul deșeurilor.

9.8. Fișe de proiect

Fișa de proiect nr.7

Domeniu - Mediu	Proiectul propus: “Îmbunătățirea mediului urban prin regenerarea și decontaminarea terenului situat în str. Costieni, nr.106, Municipiul Râmnicu Sărat, jud. Buzău
Cadrul general	La nivelul Mun. Râmnicu Sărat este necesară alocarea de investiții în vederea ecologizării fabricii de ulei, fapt ce va avea beneficii imediate pentru cetățenii care locuiesc în vecinătatea fabricii.
Grup țintă	Populația/Mediu de afaceri.
Obiective	OS 2.1: Reducerea emisiilor de gaze cu efect de seră
Motivația proiectului	Dezvoltarea unui astfel de proiect va avea drept principal beneficiu eliminarea factorilor de risc asupra sănătății populației.
Modul de implementare a proiectului	Elaborarea unor studii care să permită identificarea celor mai bune soluții pentru ecologizarea fabricii și implementarea acestora.
Sursa de finanțare/posibile surse de finanțare	Bugetul local Fonduri nerambursabile PNRR Programul Operațional Dezvoltare Durabilă (PODD) PNRR - Pilonul I - Tranziția verde
Instituția care răspunde de realizarea proiectului	UAT Mun. Râmnicu Sărat
Termen de realizare	2024
Indicatori	-studiu elaborat -2024 -teren decontaminat -2026

Fișa de proiect nr.8

Domeniu - Mediu	Proiectul propus: “Creșterea producției de energie din resurse regenerabile mai puțin exploatare (biomasa), 0,99 Mwhe, 4MWh în Municipiul Râmnicu Sărat”
Cadrul general	La nivelul Mun. Râmnicu Sărat este necesară obținerea unor investiții care să contribuie la promovarea energiei curate și eficienței energetice în vederea susținerii unei economicii cu emisii scăzute de carbon.
Grup țintă	Locuitorii Municipiului Râmnicu Sărat
Obiective	OS 2.1: Reducerea emisiilor de gaze cu efect de seră
Motivația proiectului	Dezvoltarea unui astfel de proiect va avea drept principal beneficiu reducerea costului privind energia electrică/termică consumată de instituțiile locale.
Modul de implementare a proiectului	Proiectul se află în evaluare la Ministerul Mediului și Pădurilor
Sursa de finanțare/posibile surse de finanțare	Bugetul local Fonduri nerambursabile PNRR Programul Operațional Dezvoltare Durabilă (PODD) PNRR - Pilonul I - Tranziția verde Programul Operațional Infrastructură Mare ⁹
Instituția care răspunde de realizarea proiectului	UAT Mun. Râmnicu Sărat prin personalul de specialitate.
Termen de realizare	2025
Indicatori	Instituțiile locale

⁹ Proiectul a fost depus în decembrie 2019, aflându-se în prezent în evaluare.

Fișa de proiect nr.9

Domeniu - Mediu	Titlu: Ecologizarea suprafeței de apă și sol pe albia râului Râmnic
Cadrul general	La nivelul Mun. Râmnicu Sărat este necesară demararea unor proiecte care să vizeze ecologizarea suprafeței de apă și sol în vederea reducerii gradului de poluare.
Grup țintă	Cetățenii Mun. Râmnicu Sărat
Obiective	OS 2.2: Îmbunătățirea sistemului de protecție a apelor
Motivația proiectului	Dezvoltarea unui astfel de proiect va avea drept principal beneficiu, reducerea gradului de poluare și reducerea riscului unor inundații.
Modul de implementare a proiectului	Inițierea unui amplu proces de ecologizare a suprafeței de apă și sol pe albia râului Râmnicu- Sărat.
Sursa de finanțare/posibile surse de finanțare	Fonduri UE Bugetul de stat Bugetul local Programe naționale Programul Operațional Dezvoltare Durabilă (PODD) PNRR - Pilonul I - Tranziția verde
Instituția care răspunde de realizarea proiectului	UAT Mun. Râmnicu Sărat
Termen de realizare	2021-2025
Indicatori	Ecologizarea suprafeței de apă și sol pe albia râului Râmnicu Sărat

Fișa de proiect nr.10

Domeniu - Mediu	Proiectul propus: Regularizarea albiei râului Râmnic și consolidarea prin îndiguire a malului râului Râmnic
Cadrul general	La nivelul Mun. Râmnicu Sărat este necesară demararea unor lucrări care să contribuie la regularizarea și consolidarea prin îndiguire a albiei râului Râmnic.
Grup țintă	Cetățenii Mun. Râmnicu Sărat
Obiective	OS 2.2: Îmbunătățirea sistemului de protecție a apelor
Motivația proiectului	Dezvoltarea unui astfel de proiect va avea drept principal beneficiu, reducerea riscului unor inundații, precum și ecologizarea zonei.
Modul de implementare a proiectului	Inițierea unor lucrări de regularizare și îndiguire a a malului râului Râmnic
Sursa de finanțare/posibile surse de finanțare	Fonduri UE Bugetul de stat Bugetul local Programe naționale Programul Operațional Dezvoltare Durabilă (PODD) PNRR - Pilonul I - Tranziția verde
Instituția care răspunde de realizarea proiectului	UAT Mun. Râmnicu Sărat,
Termen de realizare	2021-2025
Indicatori	Execuția lucrărilor de regularizare și îndiguire.

Fișa de proiect nr.11

Domeniu - Mediu	Proiectul propus: Mobilitate urbană / regenerare urbană prin amenajarea terenurilor adiacente râului Râmnic / Bld. Digului.
Cadrul general	La nivelul Mun. Râmnicu Sărat este necesară demararea unor lucrări care să contribuie la amenajarea terenurilor adiacente râului Râmnic / Bld. Digului.
Grup țintă	Cetățenii Mun. Râmnicu Sărat
Obiective	OS 2.2: Îmbunătățirea sistemului de protecție a apelor
Motivația proiectului	Dezvoltarea unui astfel de proiect va avea drept principal beneficiu, creșterea gradului de mobilitate urbană, respectiv a gradului de regenerare urbană.
Modul de implementare a proiectului	Inițierea unor lucrări privind amenajarea terenurilor adiacente râului Râmnic / Bld. Digului.
Sursa de finanțare/posibile surse de finanțare	Fonduri UE Bugetul de stat Bugetul local Programe naționale Programul Operațional Dezvoltare Durabilă (PODD) PNRR - Pilonul I - Tranziția verde
Instituția care răspunde de realizarea proiectului	UAT Mun. Râmnicu Sărat,
Termen de realizare	2021-2025
Indicatori	-suprafață amenajată

Fișa de proiect nr. 12

Domeniu - Mediu	Proiectul propus Titlul: Amenajarea unei rampe de gunoi pentru deșeurile vegetale
Cadrul general	La nivelul Mun. Râmnicu Sărat este necesară dezvoltarea unei infrastructuri care să permită colectarea deșeurilor vegetale.
Grup țintă	Populația Mun. Râmnicu Sărat
Obiective	OS 2.3: Dezvoltarea infrastructurii privind managementul deșeurilor
Motivația proiectului	Dezvoltarea unui astfel de proiect va avea un impact direct asupra locuitorilor Mun. Râmnicu Sărat prin creșterea gradului de curățenie ceea ce va contribui în mod implicit și la creșterea gradului de ecologizarea la nivelul întregului orașului.
Modul de implementare a proiectului	Realizarea și amenajarea unui spațiu adecvat, care să permită dezvoltarea unei astfel de infrastructuri.
Sursa de finanțare/posibile surse de finanțare	Fonduri UE Bugetul de stat Bugetul local Programe naționale Programul Operațional Dezvoltare Durabilă (PODD) PNRR - Pilonul I - Tranziția verde
Instituția care răspunde de realizarea proiectului	UAT Mun. Râmnicu Sărat și instituțiile subordonate.
Termen de realizare	2026
Indicatori	Creșterea gradului de curățenie la nivelul orașului.

Fișa de proiect nr.13

Domeniu Dezvoltare socială (siguranță, locuire, sănătate, asistență social)	Proiectul propus Titlul: Depozitarea selectivă a gunoiului menajer.
Cadrul general	La nivelul Mun. Râmnicu Sărat este necesară dezvoltarea unor proceduri și a unor mecanisme, care să conducă la depozitarea selectivă a gunoiului menajer.
Grup țintă	Cetățenii din Mun. Râmnicu Sărat
Obiective	OS 2.3: Dezvoltarea infrastructurii privind managementul deșeurilor
Motivația proiectului	Necesitatea acestui proiect este determinarea de faptul că în prezent există peste 20 de zone unde este depozit gunoiul într-un mod necontrolat.
Modul de implementare a proiectului	Informare cetățenilor. Dezvoltarea unor proiecte care să permită educarea cetățenilor în vederea depozitării selective a deșeurilor.
Sursa de finanțare/posibile surse de finanțare	Fonduri UE Bugetul de stat Bugetul local Programe naționale Programul Operațional Dezvoltare Durabilă (PODD) PNRR - Pilonul I - Tranziția verde
Instituția care răspunde de realizarea proiectului	UAT Mun. Râmnicu Sărat.
Termen de realizare	2024
Indicatori	-cantitate de deșeuri depozitată



UNIUNEA EUROPEANĂ

Programul Operațional Capacitate Administrativă
Competența face diferența!Instrumente Structurale
2014-2020**Fișa de proiect nr.14**

Domeniu - Mediu	Proiectul propus Titlu: Asigurarea unor spații de tratare a apelor uzate pentru spitalul municipal
Cadrul general	La nivelul Mun. Râmnicu Sărat este necesară creșterea gradului de siguranță pentru pacienții care beneficiază de servicii spitalicești.
Grup țintă	Cetățenii/ Personalul medical/Spitalul
Obiective	OS 2.3: Dezvoltarea infrastructurii privind managementul deșeurilor
Motivația proiectului	Dezvoltarea unui astfel de proiect va avea drept principal beneficiu eliminarea deșeurilor și reducerea gradului de poluare.
Modul de implementare a proiectului	Dezvoltarea unei stații de epurare a apelor uzate.
Sursa de finanțare/posibile surse de finanțare	Fonduri UE Bugetul de stat Bugetul local Programe naționale Programul Operațional Dezvoltare Durabilă (PODD) PNRR - Pilonul I - Tranziția verde
Instituția care răspunde de realizarea proiectului	UAT Mun. Râmnicu Sărat. Spitalul
Termen de realizare	2021-2023
Indicatori	Asigurarea/funcționarea unei stații de tratate a apelor uzate



Fișa de proiect nr.15

Domeniu - Mediu	Proiectul propus Titlu: Dezvoltarea unor stații pentru neutralizarea deșeurilor medicale
Cadrul general	La nivelul Mun. Râmnicu Sărat este necesară creșterea gradului de siguranță pentru pacienții care beneficiază de servicii spitalicești, precum și personalul medical.
Grup țintă	Cetățenii/ Personalul medical/Spitalul.
Obiective	OS 2.3: Dezvoltarea infrastructurii privind managementul deșeurilor
Motivația proiectului	Dezvoltarea unui astfel de proiect va avea drept principal beneficiu reducerea gradului de poluare precum și reducerea costurilor generate de procesul de externalizare a acestor servicii.
Modul de implementare a proiectului	Dezvoltarea unor stații pentru neutralizarea deșeurilor medicale cu personal propriu specializat.
Sursa de finanțare/posibile surse de finanțare	Fonduri UE Bugetul de stat Bugetul local Programe naționale Programul Operațional Sănătate (POS) Programul Operațional Dezvoltare Durabilă(PODD) PNRR - Pilonul I - Tranziția verde
Instituția care răspunde de realizarea proiectului	UAT Mun. Râmnicu Sărat. Spitalul
Termen de realizare	2021-2023
Indicatori	Asigurarea/funcționarea unei stații pentru neutralizarea deșeurilor medicale

Fișa de proiect nr.16

Domeniu - Mediu	Proiectul propus Titlu: Centru de gestionare a deșeurilor nereciclabile rezultate din construcții și demolări
Cadrul general	La nivelul Mun. Râmnicu Sărat este necesară dezvoltarea unui centru unde să fie depozitate deșeurile nereciclabile rezultate din construcții și demolări.
Grup țintă	Cetățenii orașului
Obiective	OS 2.3: Dezvoltarea infrastructurii privind managementul deșeurilor
Motivația proiectului	Dezvoltarea unui astfel de proiect va avea drept principal beneficiu reducerea gradului de poluare.
Modul de implementare a proiectului	Dezvoltarea unor centre care să aibă ca principală activitate administrarea deșeurilor nereciclabile rezultate din construcții și demolări.
Sursa de finanțare/posibile surse de finanțare	Fonduri UE Bugetul de stat Bugetul local Programe naționale Programul Operațional Sănătate (POS) Programul Operațional Dezvoltare Durabilă (PODD) PNRR - Pilonul I - Tranziția verde
Instituția care răspunde de realizarea proiectului	UAT Mun. Râmnicu Sărat
Termen de realizare	2021-2024
Indicatori	Organizarea/funcționarea și administrarea unor astfel de centre.

Fișa de proiect nr.17

Domeniu Protecția mediului	Proiectul propus Titlu: Modernizarea parcului municipal
Cadrul general	La nivelul Mun. Râmnicu Sărat este necesară modernizarea parcului municipal, prin efectuarea unor lucrări de investiții care să-l facă mult mai atractiv pentru cetățenii orașului. Investițiile vor asigura de asemenea și creșterea gradului de securitate.
Grup țintă	Cetățenii din Mun. Râmnicu Sărat
Obiective	OS 2.1: Reducerea emisiilor de gaze cu efect de seră
Motivația proiectului	Este necesară o mai mare preocupare din partea administrației publice locale în ceea ce privește amenajarea spațiilor verzi, parcurilor, locurilor de agrement.
Modul de implementare a proiectului	Demarea unor lucrări de amenajare și ecologizare ce vor viza parcul municipal.
Sursa de finanțare/posibile surse de finanțare	Fonduri UE Bugetul de stat Bugetul local Programe naționale Programul Operațional Regional pentru Regiunea Sud-Est PNRR - Pilonul I - Tranziția verde
Instituția care raspunde de realizarea proiectului	UAT Mun. Râmnicu Sărat.
Termen de realizare	2026
Indicatori	-suprafețe amenajate

10. Urbanism și amenajarea teritoriului

Suprafața totală de teren la nivelul municipiului Râmnicu - Sărat este de 5246.47 ha), acestea fiind împărțite după cum urmează:

Suprafața	Hectare
Suprafața totală, din care (ha):	5246.47
Intravilan (ha)	866
Extravilan (ha)	4380.47
Suprafața agricolă (ha), respectiv: arabil, pășuni, fânețe, vii și livezi,	3763
Păduri și alte terenuri cu vegetație forestieră (ha)	148
Terenuri cu ape (ha)	14

Tabel nr. 28 Suprafața totală de teren la nivelul municipiului Râmnicu Sărat (2019)
Sursa: Fișa de date a localității

Numărul locuințelor convenționale conform datelor din 2018, în municipiul Râmnicu Sărat se prezintă astfel:

Tip locuință	Forme de proprietate	Unitatea de măsură	Număr
Locuințe existente la sfârșitul anului	Proprietate publică și privată (total)	Număr	14754
Locuințe existente la sfârșitul anului, pe forme de proprietate	Proprietate publică	Număr	293
Locuințe existente la sfârșitul anului, pe forme de proprietate	Proprietate privată	Număr	14461
Suprafața locuibilă existentă la sfârșitul anului	Proprietate publică și privată (total)	Metri pătrați arie desfășurată	693524
Suprafața locuibilă existentă la sfârșitul anului, pe forme de proprietate	Proprietate publică	Metri pătrați arie desfășurată	7623

Suprafața locuibilă existentă la sfârșitul anului, pe forme de proprietate	Proprietate privată	Metri pătrați arie desfășurată	685901
----------------------------------------------------------------------------	---------------------	--------------------------------	--------

Tabel nr. 29 Fondul de locuințe
Sursa: Fișa localității (INS)

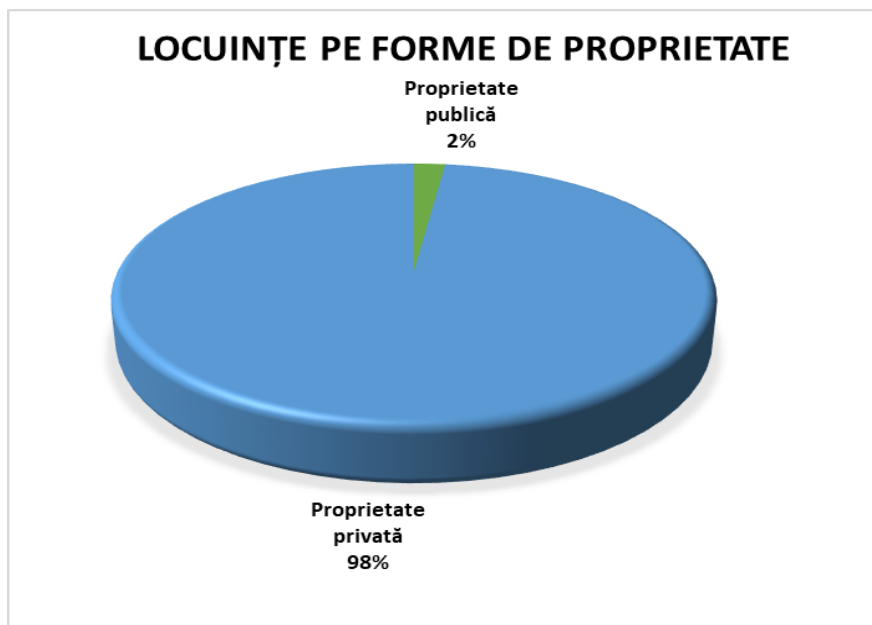


Figura nr. 52 Numărul locuințelor convenționale în municipiul Râmnicu Sărat
Sursa: Fișa localității (INS)

Infrastructura tehnico-edilitară (energie electrică, termică și regenerabilă, gaze naturale)

10.1 Alimentarea cu apă potabilă și canalizarea

Alimentarea cu apă a clienților din Municipiul Râmnicu Sărat se realizează de către Compania de Apă Buzău (<http://www.cabuzau.ro>). Alimentarea cu apă a clienților din județul Buzău se realizează, în cele mai multe situații, din foraje de adâncime, executate în diferite perioade de timp, în funcție de dezvoltarea socio-economică a zonei. Calitatea apei extrase din foraje corespunde standardelor Legii apei potabile nr. 458/2002 și normelor CE 98/83 din 1998 privind indicatorii de calitate pentru apa destinată consumului uman.

Apa furnizată de Compania de Apă Buzău este monitorizată zilnic din punct de vedere al calității, bazându-se pe analize de laborator ce urmăresc nivelul concentrațiilor parametrilor chimici, indicatori microbiologici importanți pentru definirea apei potabile. Monitorizarea se face după un program dinainte stabilit.

Analizele sunt efectuate conform Programelor de monitorizare a calității apei potabile avizate de DSP Buzău, întocmite în conformitate cu legislația în vigoare. Conform Fișei localității (INS), la nivelul anului 2018, Lungimea totală a rețelei simple de distribuție a apei potabile din Municipiu era de 108 Km. Capacitatea instalațiilor de producere a apei potabile



UNIUNEA EUROPEANĂ



Programul Operațional Capacitate Administrativă
Competența face diferența!



Instrumente Structurale
2014-2020

era de 21.048 metri cubi pe zi. Dintr-un total de 1.170 mii de metri cubi de apă potabilă distribuită consumatorilor, 945 mii de metri cubi a fost destinată uzului casnic.

La nivelul anului 2018, lungimea totală simplă a conductelor de canalizare din Municipiul Râmnicu Sărat era de 93,90 km, aceasta fiind în continuă dezvoltare.

În cazul transportului și epurării apei uzate, municipiul Râmnicu Sărat s-a confruntat în trecut cu o situație dificilă în ceea ce privește poluarea solului și a emisarului râul Râmnicu Sărat, cu consecințe asupra florei și faunei acestui râu.

Stația de tratare a apei potabile și stațiile de foraje de la Voetin și Valea Râmnicului dar și rețele de distribuție sunt acum în stare bună, până în anul 2019 acestea fiind modernizate și îmbunătățite.

Pentru asigurarea funcționării optime la parametri proiectați ai *Stației de epurare* s-a executat o conductă de evacuare a apei epurate. În zona de descărcare a conductei de evacuare s-au executat lucrări de racordare și consolidare a albiei minore, care să asigure descărcarea optimă a conductei de evacuare de la stația de epurare în condițiile cele mai defavorabile (perioade de viituri când debitul este în creștere). Pentru a asigura descărcarea apei epurate în albia minoră a râului Râmnicu Sărat fără a produce eroziuni în albie și fără a produce dezechilibre hidraulice în curgerea firului de curent permanent, s-a executat în zona de descărcare un disipator de energie din anrocamente pentru înecarea saltului hidraulic al apei din conductă.

Sistemul de colectare a apelor uzate, care este de asemenea un sistem unitar (apele uzate și apa pluvială sunt transportate prin aceleași conducte) a fost extins și modernizat prin construcții de stații de pompare noi și reabilitarea stațiilor de epurare.

Modernizarea și extinderea acestor sisteme s-au realizat prin trei contracte de lucrări și anume:

- Modernizarea sistemelor de apă în Râmnicu Sărat (partea I), Pogoanele și Pătârlagele (CL2) - contract semnat la data de 13.08.2012 cu Veolia Water Solutions & Technologies Romania și încheiat la data de la data de 07.08.2014;
- Modernizarea sistemelor de apă și apă uzată în Râmnicu Sărat (CL 3) - contract semnat la data de 13.11.2012 cu Asociera LUDWIG PFEIFFER Hoch - und Tiefbau GmbH & Co. KG / S.C. Delta Antrepriza de Construcții și Montaj 93 S.R.L. și încheiat la data de 09.08.2014;
- Modernizarea sistemelor de tratare apă și apă uzată în Buzău și Râmnicu Sărat (CL 4) - contract semnat la data de 31.01.2012, cu Veolia Water Solutions & Technologies Romania și încheiat la data de 01.10.2014

Prin Programul Operațional Infrastructură Mare (POIM) 2014 - 2020, s-a continuat politica de regionalizare în sectorul de apă și apă uzată, consolidată prin POS Mediu 2007 - 2013, prin implementarea proiectelor de apă și apă uzată începute în perioada 2007 - 2013 și finalizate după 2015, precum și prin dezvoltarea de noi proiecte pentru conformarea cu prevederile Directivei Europene în ceea ce privește colectarea și epurarea apelor uzate pentru aglomerările cu peste 2000 de locuitori.

Prin Masura ISPA, a fost realizată reabilitarea totală a stației de epurare a municipiului, fapt ce a dus la mărirea eficienței epurării, fiind îndeplinite condițiile prevăzute de normele românești și europene pentru deversarea în ape nesensibile. Procesul de tratare cuprinde: pretratare, tratare primară și tratare biologică. Facilitățile de tratare a nămolului au fost îmbunătățite prin stocare, deshidratare și furnizarea de echipament pentru încărcarea și transportul nămolului deshidratat. Modernizarea stației a cuprins:

*Proiect cofinanțat din Fondul Social European prin
Programul Operațional Capacitate Administrativă 2014-2020*



- reabilitarea structurilor existente și construirea unor structuri noi;
- înlocuirea tuturor echipamentelor mecanice și electrice;
- introducerea unui sistem de monitorizare și control al operării stației - SCADA;
- tratarea și deshidratarea nămolului;
- producerea de energie electrică și termică prin cogenerare- utilizând biogazul rezultat în procesul de fermentare a nămolului;
- laborator nou, utilat complet.

10.2 Alimentarea cu energie termică/încălzire centrală/gaze naturale

Începând cu anul 2010 observăm că sistemele de alimentare centralizată cu energie termică se află într-un proces accentuat de restrângere ca urmare a extinderii rețelelor de distribuție a gazelor naturale și a montării unor surse de energie termică care folosesc acest combustibil, precum și a creșterii prețului energiei termice livrate centralizat.

Analiza se referă la energia termică distribuită prin cumpărare de la centralele electrice de termoficare și centralele termice din zonă, precum și energia termică distribuită de microcentralele termice de bloc sau cvartal, aparținând unităților administrației locale.

În ceea ce privește cantitatea de energie termică distribuită, în perioada 2010-2020, aceasta a înregistrat o scădere extrem de mare în Municipiul Râmnicu - Sărat de 100%. Dacă în anul 2010 energia termică distribuită în municipiu era de 3443 gigacalorii s-a ajuns în anul 2018 la doar 200 de gigacalorii, iar în 2020 la 0 gigacalorii.

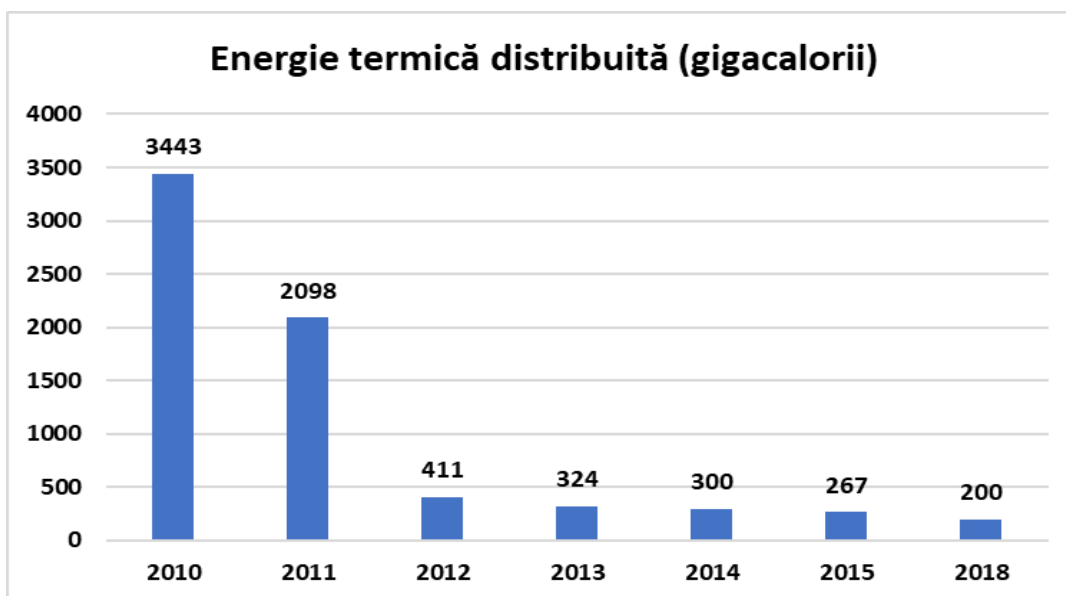


Figura nr. 53 Evoluția cantității de energie termică distribuită consumatorilor (gigacalorii), în perioada 2010-2018

Sursa: Sursa: <http://statistici.insse.ro>

Această „prăbușire” s-a datorat faptului că în timp populația Municipiului Râmnicu - Sărat s-a debransat, din cauza costurilor mari ale serviciului și a apariției centralelor proprii de încălzire.



UNIUNEA EUROPEANĂ



Programul Operațional Capacitate Administrativă
Competența face diferența!



Instrumente Structurale
2014-2020

Au existat 13 centrale termice, din care mai funcționau la un moment dat sub 50% și la capacitate redusă. Deși centralele au fost renovate și dotate cu 224 echipamente moderne, o parte importantă a populației nu a putut achita serviciile și a renunțat la căldura furnizată în sistem centralizat.

Din totalul de 7600 de apartamente conectate inițial la sistemul centralizat de încălzire, doar cca 10% au mai rămas racordate la nivelul anului 2015. Beneficiarii rămași racordați au întâmpinat probleme, deoarece numărul mare de debranșări a scăzut eficiența sistemului, provocând pierderi care au fost ulterior plătite de tot mai puținii consumatori racordați.

O altă problemă privind termoficarea a fost faptul că blocurile erau vechi și nu au fost reabilitate și izolate.

Prin hotărârea Consiliului Local au fost dezafectate vechile centrale de termoficare, imobilele în care au funcționat acestea fiind valorificate prin vânzare de către municipalitate.

Totodată, lipsa stimulării operatorilor care, coroborată cu neimplicarea majoră a factorilor de decizie locali, a condus la degradarea prematură a sistemelor de încălzire centrală și, mai mult, la dispariția în unele zone a serviciilor energetice de interes local, cum este cazul municipiului Râmnicu Sărat.

La momentul actual încălzirea populației dar și prepararea apei calde menajere se realizează doar în sisteme proprii racordate la gaze, energie electrică sau folosind lemn de foc.

Gazele naturale reprezintă cel mai scump combustibil, având în același timp și cel mai redus impact asupra mediului în comparație cu ceilalți combustibili fosili (carbune, lignit), motiv pentru care rețeaua de distribuție a gazelor naturale continuă să se extindă atât la nivel județean, cât și municipal, în Râmnicu Sărat.

Pentru crearea unui sector energetic modern, corespunzător principiilor Uniunii Europene de liberalizare a piețelor de energie electrică și gaze naturale capabil să satisfacă cererea consumatorilor, activitatea de reglementare s-a axat pe creșterea transparenței piețelor de energie electrică și gaze naturale, promovarea producerii de energie electrică produse din surse regenerabile, promovarea producerii de energie electrică produse în capacități noi de cogenerare.

Alimentarea cu gaze naturale la nivelul județului Buzău se realizează prin S.C. "DISTRIGAZ SUD REȚELE" S.R.L., operator economic care își desfășoară activitatea în domeniul distribuției gazelor naturale, având ca principal obiect de activitate distribuția combustibililor gazoși prin conducte. Prin activitatea de distribuție, Distrigaz Sud Rețele asigură funcționarea în condiții de siguranță și la parametri tehnici proiectați a tuturor elementelor componente ale sistemului de distribuție a gazelor naturale și a instalațiilor de utilizare, conform cu reglementările în vigoare, normele tehnice și clauzele contractuale.

Lungimea totală a rețelei de distribuție a gazelor naturale în Regiune și județ a cunoscut același trend crescător ca și al localităților branșate la rețeaua de gaze, după cum urmează: de la 2561,9 Km în anul 2010, la 3095,8 Km în anul 2015 - în Regiunea Sud-Est - respectiv de la 549,8 Km în anul 2010, la 576,2 Km în anul 2015, la nivelul județului Buzău. Alimentarea cu gaze naturale în Municipiul Râmnicu Sărat este asigurată tot de către S.C. "DISTRIGAZ SUD REȚELE" S.R.L, operatorul județean.

La sfârșitul anului 2015, lungimea simplă a conductelor de distribuție a gazelor naturale în municipiu era de 104,6 km, adică aproximativ 18,15% din lungimea totală a conductelor din județ (576,2 km).



În ceea ce privește cantitatea totală de gaze naturale, ca și a celei utilizate pentru uz casnic în municipiul Râmnicu Sărat, se înregistrează o tendință de scădere a consumului (în mai mică măsură a consumului casnic), în perioada 2010 - 2015, în condițiile în care lungimea rețelei de distribuție a gazelor naturale a crescut în această perioadă (de la 104,018 Km în anul 2010, la 104,620 km în anul 2015).

În ceea ce privește cantitatea de gaze naturale distribuite la nivelul Municipiului Râmnicu - Sărat în anul 2018, aceasta a fost în total de 11.998 mii metri cubi, din care 8.954 mii metri cubi pentru uz casnic.

La nivelul anului 2030 se estimează că cererea totală de energie va ajunge la o valoare cu aproximativ 50% mai mare față de cea din 2003 și cea pentru petrol va fi cu aproximativ 46% mai mare. Rezervele cunoscute de petrol pot susține un nivel actual de consum doar până în anul 2040, iar cele de gaze naturale până în anul 2070, în timp ce rezervele de ulei asigură o perioadă de peste 200 de ani, chiar la o creștere a nivelului de exploatare. Previziunile indică o creștere a economiei ceea ce va conduce la o creștere sporită de resurse energetice.

10.3 Alimentarea cu energie electrică

Furnizarea de energie electrică în Municipiul Râmnicu Sărat este asigurată de SDEE Muntenia Nord S.A., prin SDEE Buzău. Furnizorul SDEE Buzău răspunde de buna funcționare a propriilor instalații în condiții de calitate, siguranță, eficiență economică și de protecție a mediului înconjurător. Instalațiile aflate în patrimoniul SDEE Buzău sunt linii electrice aeriene sau subterane cu tensiuni de funcționare de 110 kV, 20 kV, 6 kV și 0,4 kV, dar și stații de transformare 110 kV/MT, posturi de transformare MT/0,4 kV și grupuri de măsură a energiei electrice. Energia electrică care este distribuită în Râmnicu Sărat intră în instalațiile SDEE Buzău la tensiuni de 110 kV și 20 kV, și este distribuită la tensiuni de 110 kV, 20 kV, 6 kV și 0,4 kV. Acestea deservesc consumatori casnici și privați (industriali și neindustriali). Branșamentele electrice pentru consumatorii casnici de la blocuri sunt subterane, ca și pentru consumatorii industriali, iar branșamentele electrice pentru consumatorii casnici individuali sunt aeriene. Liniile electrice de joasă tensiune sunt preponderent aeriene montate pe stâlpi de beton.

Conform datelor puse la dispoziție de Agenția de Furnizare a Energiei Electrice Buzău, consumul de energie electrică în locuințele aflate în U.A.T. Râmnicu Sărat (14.752 locuri de consum) a înregistrat o scădere în anii 2014 și 2015, comparativ cu anul 2013, respectiv de la 18.754.855 KWh/an la 18.197.838 KWh/an, în anul 2014, și 18.275.587 KWh/an, în anul 2015, după cum se poate observa în tabelul de mai următor:

TIP DE CLĂDIRI	ANUL	NR. LOCURI DE CONSUM	CONSUM ENERGIE ELECTRICĂ (KWh/AN)
Locuințele aflate în U.A.T. Râmnicu Sărat	2013	14.752	18.754.855
	2014	14.700	18.197.838
	2015	14.752	18.275.587

Tabel nr. 30 Consumul de energie electrică în Municipiul Râmnicu Sărat, în perioada 2013-2015

Sursa: Strategia Integrată de dezvoltare urbană a Municipiului Râmnicu - Sărat (revizuită)



A fost înființat și Serviciul Public de Iluminat Stradal, prin Hotărârea Consiliului Local din 27.05.2010. Potrivit Fișei de date a localității, la nivelul anului 2019, situația iluminatului public în Râmnicu - Sărat se prezenta după cum urmează:

- toate cartierele erau racordate la serviciul de iluminat public;
- lungimea totală a drumurilor locale deservite de iluminatul public era de 101 km;
- există o strategie de dezvoltare a serviciului de iluminat public;

Potrivit Fișei de date a localității, la nivelul anului 2019, principalele 3 deficiențe sau lipsuri care afectează calitatea serviciului de iluminat public, erau considerate:

1. Rețelele de alimentare cu energie electrică vechi;
2. 20% din corpurile de iluminat din oraș sunt depășite din punct de vedere al consumului de energie electrică (consum crescut de energie);
3. Cartiere marginase (nou înființate) în care iluminatul public este parțial, și trebuie extinsă rețeaua de iluminat public.

10.4 Rețeaua de telecomunicații, comunicații de date și Internet

În domeniul telecomunicațiilor, în orașul Râmnicu Sărat funcționează un oficiu poștal și un ghișeu poștal, iar numărul abonaților este de câteva mii. În plus există și alte societăți comerciale al căror obiect de activitate este curieratul și poșta.

În domeniul noilor tehnologii în comunicații există tendințe deosebit de favorabile în domeniile: Comunicații mobile GSM (Vodafone, Orange, Digi Mobil) - zona are acoperire 4G. Comunicarea în domeniul telefoniei fixe se realizează prin intermediul companiei Telekom (majoritatea prin centrale digitale).

Internet: există mai mulți furnizori, unii dintre aceștia și furnizori de televiziune prin cablu.
Mass media locală: Pe raza municipiului Râmnicu Sărat există ziare locale (online și offline) ce apar săptămânal, posturi de radio și televiziuni locale. Publicația județeană RâmnicPress (www.ramnicpress.ro și <https://www.facebook.com/pg/ramnicpress>) a luat naștere în anul 2010 și încă de la început s-a dorit oferirea unei alternative independente pentru piața județeană de media. Din anul 2015 publicația a devenit parte integrantă a unui grup mai mare de ziare online și offline care activează în județele Bacău, Vrancea și Buzău cu un total al grupului de peste 500.000 de accesări unice pe lună. Motto-ul "Alături de tot ce contează. Alături de tine!" reprezintă declarația față de cititori, ceea ce înseamnă că pun pe primul plan informarea cât mai corectă și rapidă a cititorului.

De fiecare dată când se întâmplă ceva notabil în județul Buzău RâmnicPress încearcă să fie primul furnizor al informației și cel mai important partener media al buzoienilor.

10.5 Managementul serviciilor comunitare de utilități publice - Transport public

Serviciile de utilități publice sunt furnizate/prestate fie prin modalitatea gestiunii directe, fie prin modalitatea gestiunii indirecte (delegate), bazată pe contracte de delegare a gestiunii încheiate cu operatori de drept privat. Serviciul de transport public local de persoane face parte din sfera serviciilor de utilitate publică și cuprinde totalitatea acțiunilor și activităților de utilitate publică și de interes economic și social, desfășurate la nivel local, sub





controlul, conducerea sau coordonarea autorităților administrației publice locale, în scopul asigurării transportului public local de persoane.

Sistemul de transport public este format din infrastructură, mijloace de transport și tehnici de exploatare specifice modului de transport public de suprafață - autobuz.

În municipiul Râmnicu Sărat există un singur sistem de desfășurare a transportului public de călători și anume cel de suprafață, organizat pe 7 linii.

În anul 1998 serviciul de transport local se desprinde din cadrul Regiei Autonome ELAST care cuprindea transportul local, energia termică, apa, canalizarea și ambientul urban. Numele noii societăți de transport local devne S.C. TRANSPORT URBAN DE CĂLĂTORI S.A. - Râmnicu Sărat, denumire sub care funcționează și în prezent. În anul 1998 serviciul de transport local se desprinde din cadrul Regiei Autonome ELAST care cuprindea transportul local, energia termică, apa, canalizarea și ambientul urban. Numele noii societăți de transport local devne S.C. TRANSPORT URBAN DE CĂLĂTORI S.A. - Râmnicu Sărat, denumire sub care funcționează și în prezent.

Funcționarea serviciului de transport public se realizează în baza contractului de delegare a serviciului nr.01/30.04.2013, încheiat între operatorul SC Transport Urban de Călători SA și Asociația de Dezvoltare Intercomunitară a Transportului Public din Municipiul Râmnicu Sărat - ATRAS, cu o valabilitate de 5 ani.

Rețeaua de transport public era formată în anul 2015, din 7 linii, cu o lungime totală a traseelor (dus-întors) de 71,4 km.

Misiunea S.C. TUC S.A. este:

- să presteze activitatea de transport în comun de persoane cu autobuze și să asigure un transport public civilizat, la cote europene;
- să respecte programul de transport aprobat prin AGA ATRAS
- să efectueze transportul public de persoane în deplină siguranță și confort pentru călătorii transportați;
- să asigure un tratament egal și nediscriminatoriu pentru toți călătorii;
- să respecte drepturile și interesele legitime ale călătorilor;
- să se preocupe permanent de creșterea siguranței în exploatare și să asigure continuitatea serviciului de transport în comun de călători;
- să asigure accesul la serviciul de transport public local și persoanelor defavorizate, conform legii;
- să informeze publicul călător despre orice modificare sau schimbare survenită în planul de transport;
- să respecte reglementările legale privind transportul local de persoane;

Potrivit Fișei de date a localității, la nivelul anului 2019, un număr de 692.300 de pasageri au utilizat transportul în comun. Numărul de vehicule care efectuau transportul public de călători era de 16, iar numărul de stații de îmbarcare era de 58.



PROGRAM SC T.U.C. SA/STARE DE ALERTA

TRASEUL 1 GARA - RUBLA	Luni - Vineri	6 ⁰⁵ ; 7 ⁰⁵ ; 8 ⁰⁵ ; 9 ⁰⁵ ; 10 ⁰⁵ ; 12 ⁰⁵ ; 13 ^{05*} ; 14 ⁰⁵ ; 15 ⁰⁵ ; 16 ⁰⁵ ; 17 ⁰⁵ ; 18 ⁰⁵ ; 20 ^{05*} ;
	Sambata	6 ⁰⁵ ; 7 ⁰⁵ ; 8 ⁰⁵ ; 9 ⁰⁵ ; 10 ⁰⁵ ; 12 ⁰⁵ ; 14 ⁰⁵ ;
	Duminica	7 ⁰⁵ ; 8 ⁰⁵ ; 9 ⁰⁵ ; 10 ⁰⁵ ; 12 ⁰⁵ ; 13 ⁰⁵ ;
TRASEUL 1B GARA - OREAVU	Luni - Vineri	6 ¹⁰ ; 6 ⁴⁰ ; 7 ²⁰ ; 9 ²⁰ ; 11 ²⁰ ; 13 ²⁰ ; 14 ^{20*} ; 16 ²⁰ ; 17 ²⁰ ; 18 ²⁰ ; 20 ^{00*} ;
	Sambata	6 ¹⁰ ; 6 ⁴⁰ ; 7 ²⁰ ; 9 ²⁰ ; 11 ²⁰ ; 12 ²⁰ ;
	Duminica	7 ²⁰ ; 9 ²⁰ ; 11 ²⁰ ; 12 ²⁰ ;
TRASEUL 2 OBOR ANL - PLEVNA	Luni - Vineri	6 ¹⁵ ; 6 ⁴⁵ ; 7 ⁴⁵ ; 8 ⁴⁵ ; 9 ⁴⁵ ; 11 ⁴⁵ ; 12 ⁴⁵ ; 16 ⁴⁵ ; 17 ⁴⁵ ;
	Sambata	6 ¹⁵ ; 6 ⁴⁵ ; 7 ⁴⁵ ; 8 ⁴⁵ ; 9 ⁴⁵ ; 11 ⁴⁵ ;
	Duminica	7 ⁴⁵ ; 8 ⁴⁵ ; 9 ⁴⁵ ; 11 ⁴⁵ ;
TRASEUL 2B GARA - HERASTI	Luni - Vineri	6 ¹⁵ ; 7 ^{10*} ; 8 ¹⁵ ; 12 ³⁰ ; 14 ^{30*} ; 17 ³⁰ ; 20 ^{00*} ;
	Sambata	6 ¹⁵ ; 14 ⁰⁰ ;
	Duminica	Nu circula
TRASEUL 3 GARA - DRAGHESTI	Luni - Vineri	5 ⁵⁰ ; 6 ³⁰ ; 7 ³⁰ ; 9 ³⁰ ; 12 ³⁰ ; 14 ³⁰ ; 16 ³⁰ ; 17 ³⁰ ; 20 ^{00*} ;
	Sambata	5 ³⁰ ; 6 ³⁰ ; 7 ³⁰ ; 9 ³⁰ ; 12 ³⁰ ; 14 ³⁰ ;
	Duminica	7 ³⁰ ; 9 ³⁰ ; 12 ³⁰ ;
TRASEUL 4 PIATA - ORATIA	Luni - Vineri	6 ⁰⁰ ; 6 ⁴⁰ ; 7 ⁴⁰ ; 11 ⁴⁰ ; 14 ⁴⁰ ; 16 ⁴⁰ ; 18 ²⁰ ; 20 ^{10*} ;
	Sambata	6 ⁰⁰ ; 6 ⁴⁰ ; 7 ⁴⁰ ; 11 ⁴⁰ ; 13 ⁴⁰ ;
	Duminica	7 ⁴⁰ ; 10 ⁴⁰ ; 12 ⁴⁰ ;
TRASEUL 4B PIATA - COTATCU	Luni - Vineri	5 ⁴⁵ ; 6 ⁴⁰ ; 8 ⁴⁰ ; 12 ⁴⁰ ; 14 ⁴⁰ ; 16 ⁴⁰ ; 18 ²⁰ ; 20 ^{10*} ;
	Sambata	5 ⁴⁵ ; 6 ⁴⁰ ; 8 ⁴⁰ ; 12 ⁴⁰ ; 13 ⁴⁰ ;
	Duminica	7 ⁴⁰ ; 10 ⁴⁰ ; 12 ⁴⁰ ;
TRASEUL 7 PIATA - STIUBEIU	Luni - Vineri	6 ⁰⁰ ; 6 ³⁰ ; 7 ³⁰ ; 8 ³⁰ ; 10 ³⁰ ; 12 ³⁰ ; 14 ^{30*} ; 16 ³⁰ ; 17 ³⁰ ; 20 ^{00*} ;
	Sambata	6 ⁰⁰ ; 6 ³⁰ ; 7 ³⁰ ; 8 ³⁰ ; 10 ³⁰ ; 12 ³⁰ ; 14 ³⁰ ;
	Duminica	7 ³⁰ ; 10 ³⁰ ; 12 ³⁰ ;

* - nu circula in vacantele scolare sau pe perioada suspendarii cursurilor in scoli

Tabel nr. 31 Trasee S.C. TUC S.A
Sursa: <http://tucrmsarat.com>

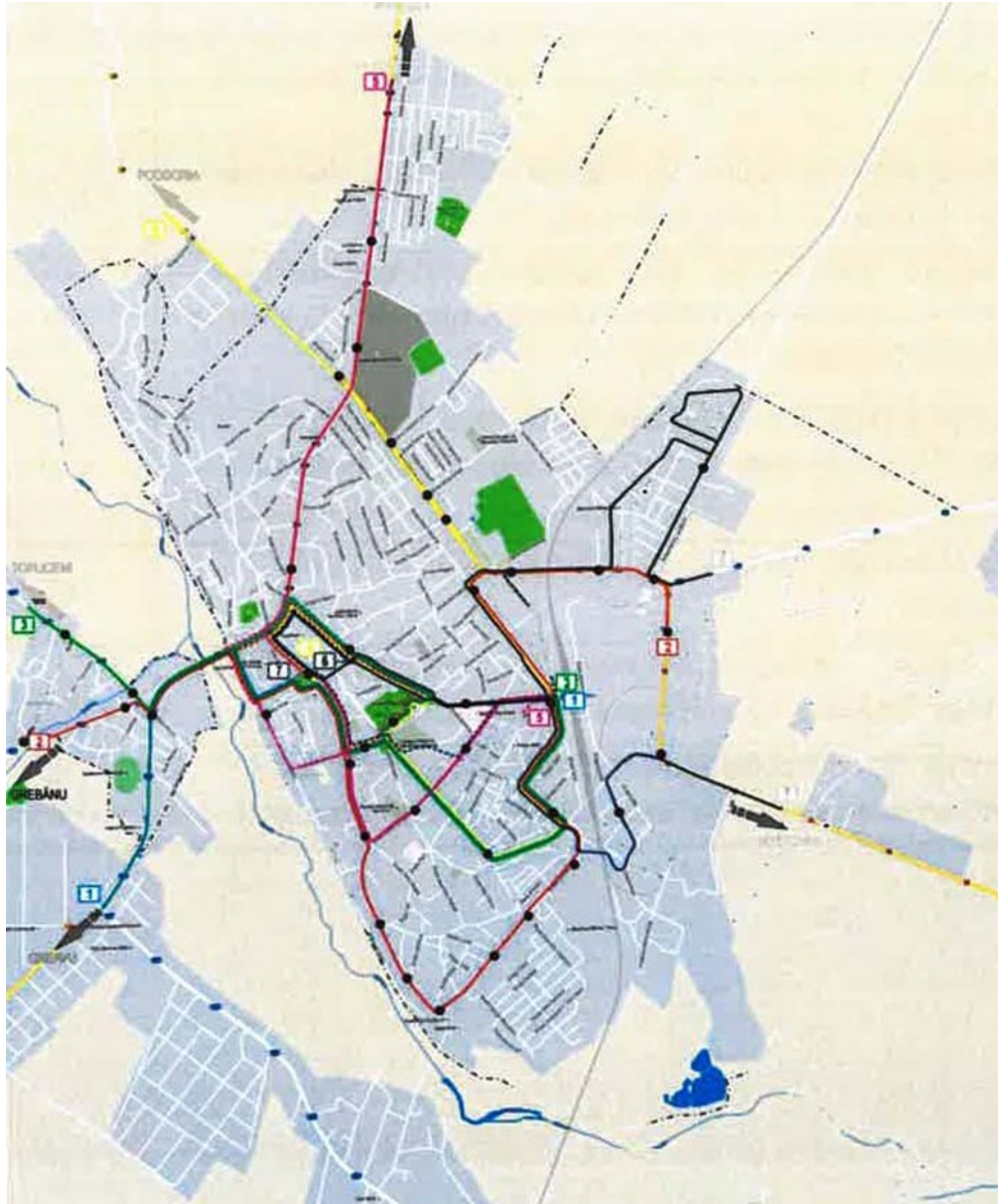


Figura nr. 54 Rețeaua de transport public din Municipiul Râmnicu Sărat
Sursa: Strategia Integrată de dezvoltare urbană a Municipiului Râmnicu - Sărat (revizuită)

10.6. Analiza SWOT

Puncte tari ale municipiului Râmnicu Sărat	Puncte slabe:
<ul style="list-style-type: none"> ➤ Conexiuni rutiere bune cu județele învecinate; ➤ Autorități locale deschise; ➤ Rețea de transport în continuă dezvoltare; ➤ Acoperire bună cu telefonie fixă și mobilă; ➤ Posibilitatea de conectare la internet și televiziune prin cablu în tot orașul; ➤ Rețea de transport și distribuție a energiei electrice, și regenerabilă, gaze naturale bine dezvoltată. ➤ Extinderea și modernizarea sistemului de colectare a apelor uzate; ➤ Continuarea politicii de regionalizare în sectorul de apă și apă uzată; ➤ Toate cartierele sunt racordate la serviciul de iluminat public; ➤ Există o strategie de dezvoltare a serviciului de iluminat public; ➤ Existența comunicațiilor mobile GSM (Vodafone, Orange, Digi Mobil) - zona are acoperire 4G; ➤ Comunicarea în domeniul telefoniei fixe se realizează prin intermediul companiei Telekom (majoritatea prin centrale digitale). ➤ Existența unui sistem de transport public format din infrastructură, mijloace de transport și tehnici de exploatare specifice modului de transport public de suprafață - autobuz. 	<ul style="list-style-type: none"> ➤ Suprafețe mici de spații verzi amenajate; ➤ Lipsa unor spații de joacă și de recreere; ➤ Buget local redus; ➤ Lipsa unei culturi a eficienței energetice. ➤ Blocurile sunt vechi și nu au fost reabilitate și izolate ➤ Sunt identificate trei deficiențe care afectează calitatea serviciului de iluminat public: <ul style="list-style-type: none"> • Rețelele de alimentare cu energie electrică sunt vechi; • 20% din corpurile de iluminat din oraș sunt depășite din punct de vedere al consumului de energie electrică (consum crescut de energie); • În cadrul cartierelor marginase (nou înființate) iluminatul public este parțial, și trebuie extinsă rețeaua de iluminat public.
<p>Oportunități:</p>	<p>Amenințări:</p>
<ul style="list-style-type: none"> ➤ Existența resurselor nerambursabile din fondurile nerambursabile; ➤ Integrarea în strategiile de dezvoltare ale județului; 	<ul style="list-style-type: none"> ➤ Resurse bugetare reduse față de nevoia de investiții în infrastructură, ➤ Surse financiare insuficiente pentru susținerea proiectelor de modernizare a infrastructurii;

<ul style="list-style-type: none">➤ Dezvoltarea unor relații de parteneriat în vederea dezvoltării infrastructurii;➤ Posibilitatea accesării fondurilor europene nerambursabile pentru asfaltarea drumurilor;➤ Implicarea instituțiilor publice pentru crearea și modernizarea infrastructurii locale➤ Accesarea de fonduri externe și naționale pentru finanțarea reabilitării drumurilor și alte investiții în vederea dezvoltării infrastructurii tehnico-edilitare;➤ Amenajarea spațiilor de interes public al localității;➤ Investiții aferente serviciilor de bază pentru populație.	<ul style="list-style-type: none">➤ Lipsa investițiilor în infrastructura locală are efecte negative asupra atractivității zonei și a uzurii premature a autovehiculelor populației;➤ Parte din drumurile și rețelele de utilități riscă să rămână nemodernizate sau nereabilitate din cauza posibilităților financiare reduse ale localității;
-------------------------------------------------------------------------------------------------------------------------------------------------------------------------------------------------------------------------------------------------------------------------------------------------------------------------------------------------------------------------------------------------------------------------------------------------------------------------------------------------------------------------------------------------------------------------------------------------------------------------------------------------------	------------------------------------------------------------------------------------------------------------------------------------------------------------------------------------------------------------------------------------------------------------------------------------------------------------------------------------------------------------------------

10.7. Obiective pentru domeniul amenajarea teritoriului

Obiectivul principal în ceea ce privește amenajarea teritoriului este reprezentat de: “Dezvoltarea infrastructurii publice și creșterea gradului de mobilitate urbană la nivelul municipiului”, iar subsumat acestui obiectiv regăsim:

- Creșterea gradului de siguranță al cetățenilor în momentul utilizării infrastructurii publice de transport;
- Dezvoltarea infrastructurii de transport în vederea creșterii gradului de mobilitate urbană;
- Regenerare urbană. Integrarea spațiilor verzi în procesul de amenajare a teritoriului;

10.8. - Fișe de proiect

Fișa de proiect nr.18

Domeniu - Amenajarea teritoriului și infrastructura de transport	Proiectul propus Titlul: Monitorizarea video a orașului în vederea creșterii gradului de siguranță pentru cetățeni.
Cadrul general	La nivelul Mun. Râmnicu Sărat este necesară dezvoltarea unei infrastructuri care să permită monitorizarea video a orașului în vederea creșterii gradului de siguranță al cetățenilor.
Grup țintă	Cetățenii din Mun. Râmnicu Sărat
Obiective	OS 3.1: Creșterea gradului de siguranță al cetățenilor în momentul utilizării infrastructurii publice de transport.
Motivația proiectului	Dezvoltarea unui astfel de proiect va permite persoanelor responsabile cu asigurarea siguranței la nivelul orașului, să identifice în timp real care sunt principalele abateri/contravenții ce au loc pe raza Mun. Râmnicu Sărat și să intervină în timp real și punctul pentru sancționarea acestora.
Modul de implementare a proiectului	Instalarea unui sistem de supraveghere video care să acopere infrastructura rutieră la nivelul unității administrativ-teritoriale Mun. Râmnicu Sărat.
Sursa de finanțare/posibile surse de finanțare	Bugetul local, Bugetul de stat Fonduri nerambursabile Programul Operațional Regional pentru Regiunea Sud-Est. PNRR - Pilonul II - Transformarea digitală
Instituția care răspunde de realizarea proiectului	UAT Mun. Râmnicu Sărat.
Termen de realizare	2024
Indicatori	-km de străzi monitorizate video

Fișa de proiect nr. 19

Domeniu - Amenajarea teritoriului și infrastructura de transport	Proiectul propus Titlu: Modernizarea străzilor din Municipiul Râmnicu Sărat
Cadrul general	La nivelul Mun. Râmnicu Sărat este necesară alocarea de investiții în vederea modernizării străzilor/dezvoltarea infrastructurii.
Grup țintă	Cetățenii care locuiesc în cartierele mărginașe.
Obiective	OS 3.2: Dezvoltarea infrastructurii de transport în vederea creșterii gradului de mobilitate urbană.
Motivația proiectului	Dezvoltarea unui astfel de proiect va avea drept principal beneficiu creșterea gradului de mobilitate urbană.
Modul de implementare a proiectului	Identificarea unor surse de finanțare care să permită demararea lucrărilor în ceea ce privește modernizarea străzilor din cartierele mărginașe.
Sursa de finanțare/posibile surse de finanțare	Bugetul local, Bugetul de stat Fonduri nerambursabile Programul Operațional Regional pentru Regiunea Sud-Est. PNRR - Pilonul I - Tranziția verde, Pilonul III - Creștere inteligentă, durabilă și favorabilă incluziunii. Pilonul IV - Coeziune socială și teritorială.
Instituția care răspunde de realizarea proiectului	Primăria Mun. Râmnicu Sărat prin serviciul specializat.
Termen de realizare	2021-2027
Indicatori	-km de străzi modernizate

Fișa de proiect nr.20

Domeniu Amenajarea teritoriului și infrastructura de transport	Proiectul propus Titlu: Amenajarea unor parcări subterane și supraterane
Cadrul general	La nivelul Mun. Râmnicu Sărat este necesară alocarea de investiții în vederea amenajării unei parcări publice care să deservească atât locuitorii orașului, precum și persoanele care se află în tranzit.
Grup țintă	Cetățenii Mun. Râmnicu Sărat
Obiective	OS 3.2: Dezvoltarea infrastructurii de transport în vederea creșterii gradului de mobilitate urbană.
Motivația proiectului	Dezvoltarea unui astfel de proiect va avea drept principal beneficiu creșterea numărului de locuri de parcări publice alocate cetățenilor și persoanelor care se află în tranzit.
Modul de implementare a proiectului	Elaborarea unor studii care să permită identificarea celor mai bune soluții pentru construcția unei parcări. Construcția parcării.
Sursa de finanțare/posibile surse de finanțare	Bugetul local, Bugetul de stat Fonduri nerambursabile Programul Operațional Regional pentru Regiunea Sud-Est. Pilonul III - Creștere inteligentă, durabilă și favorabilă incluziunii. Pilonul IV - Coeziune socială și teritorială.
Instituția care răspunde de realizarea proiectului	UAT Mun. Râmnicu Sărat prin serviciul specializat.
Termen de realizare	2021-2027
Indicatori	-nr. de locuri de parcare amenajate

Fișa de proiect nr.21

Domeniu Amenajarea teritoriului și infrastructura de transport	Programul/proiectul propus Titlu: Dezvoltarea mobilității urbane la nivelul Mun. Râmnicu Sărat.
Cadrul general	La nivelul Mun. Râmnicu Sărat este necesară realizarea unor proiecte care să contribuie la implementarea unui plan de mobilitate urbană.
Grup țintă	Lucuitorii Mun. Râmnicu Sărat
Obiective	OS 3.2: Dezvoltarea infrastructurii de transport în vederea creșterii gradului de mobilitate urbană.
Motivația proiectului	Dezvoltarea unui astfel de proiect va avea drept principal beneficiu eficientizarea procesului de mobilitate la nivelul Mun. Râmnicu Sărat.
Modul de implementare a proiectului	Proiectul poate avea ca finalitate înființarea unei Agenții de Dezvoltare Intercomunitară
Sursa de finanțare/posibile surse de finanțare	Bugetul local, Bugetul de stat Fonduri nerambursabile Programul Operațional Regional pentru Regiunea Sud-Est. Pilonul I - Tranziția verde Pilonul IV - Coeziune socială și teritorială.
Instituția care răspunde de realizarea proiectului	Primăria Mun. Râmnicu Sărat.
Termen de realizare	2021-2025
Indicatori	Plan de mobilitate urbană; Achiziționarea unor autobuze ecologice; Dezvoltarea unor piste pentru biciclete; Achiziționarea unor biciclete/trotinete electrice;

Fișa de proiect nr.22

Domeniu - Amenajarea teritoriului și infrastructura de transport	Proiectul propus Titlul: Realizarea unei centuri ocolitoare a Mun. Râmnicu Sărat
Cadrul general	Lipsa unei centuri ocolitoare adecvate la nivelul Mun. Râmnicu Sărat, face ca traficul în oraș să fie unul deosebit de aglomerat, acest lucru datorându-se autovehiculelor care tranzitează orașul.
Grup țintă	Locuitorii orașului
Obiective	OS 3.2: Dezvoltarea infrastructurii de transport în vederea creșterii gradului de mobilitate urbană
Motivația proiectului	DN2 (E85) tranzitează orașul ceea ce creează disconform și aglomerație, contribuind în egală măsură și la creșterea riscului producerii unor accidente rutiere.
Modul de implementare a proiectului	Atragerea de fonduri nerambursabile va permite construcția unei centuri ocolitoare adecvate.
Sursa de finanțare/posibile surse de finanțare	Bugetul local, Bugetul de stat Fonduri nerambursabile Programul Operațional Regional pentru Regiunea Sud-Est. Programul Operațional Transport (POT) PNRR - Creștere inteligentă, durabilă și favorabilă incluziunii
Instituția care răspunde de realizarea proiectului	Compania Națională de Administrare a Infrastructurii Rutiere.
Termen de realizare	2025
Indicatori	Fluidizarea traficului la nivelul Mun. Râmnicu Sărat; Reducerea traficului/aglomerației/nivelului de poluare.

Fișa de proiect nr.23

Domeniu Amenajarea teritoriului și infrastructura de transport/ Mediu	Proiectul propus Titlul: “Râmnicu Sărat - un oraș mai curat” - Program de dezvoltare a spațiilor verzi și de educație ecologică pentru un mediu mai sănătos”
Cadrul general	La nivelul Mun Râmnicu Sărat este necesară dezvoltarea unor programe/măsură menite să contribuie la dezvoltarea și protejarea spațiilor verzi.
Grup țintă	Populația Mun. Râmnicu Sărat
Obiective	OS 3.3: Regenerare urbană. Integrarea spațiilor verzi în procesul de amenajare a teritoriului.
Motivația proiectului	Necesitatea dezvoltării spațiilor verzi la nivelul Mun Râmnicu Sărat, respectiv necesitatea dezvoltării unor programe ecologice.
Modul de implementare a proiectului	Amenajarea și dezvoltarea de spații verzi.
Sursa de finanțare/posibile surse de finanțare	Bugetul local, Bugetul de stat Fonduri nerambursabile Programul Operațional Dezvoltare Durabilă (PODD) Programul Operațional Regional Pentru Regiunea Sud-Est PNRR - Pilonul I - Tranziția Verde
Instituția care răspunde de realizarea proiectului	UAT Mun. Râmnicu Sărat
Termen de realizare	2023
Indicatori	Suprafața de spații verzi create. Gradul de satisfacție la nivelul populației Cantitatea de deșeuri reciclate.

Fișa de proiect nr.24

Domeniu - Amenajarea teritoriului și infrastructura de transport/ Mediu	Proiectul propus Titlul: Am un animal de companie
Cadrul general	La nivelul Mun. Râmnicu Sărat este necesară amenajarea unor spații unde oamenii să poate ieși la plimbare împreună cu animalele de companie.
Grup țintă	Deținătorii de animale
Obiective	OS 3.3: Regenerare urbană. Integrarea spațiilor verzi în procesul de amenajere a teritoriului.
Motivația proiectului	Lipsa unor locuri special amenajate pentru plimbarea animalelor de companie.
Modul de implementare a proiectului	Amenajarea unor parcuri pentru animale.
Sursa de finanțare/posibile surse de finanțare	Fonduri UE Bugetul de stat Bugetul local Programe naționale Programul Operațional Regional Pentru Regiunea Sud-Est PNRR - Pilonul I - Tranziția verde
Instituția care raspunde de realizarea proiectului	UAT Mun. Râmnicu Sărat. ADP, Asociațiile de proprietari.
Termen de realizare	2023
Indicatori	Numărul cetățenilor care vor utiliza acesta spații.

Fișa de proiect nr.25

Domeniu - Urbanism, amenajarea teritoriului și infrastructura de transport.	Proiectul propus Titlul: Reabilitarea / modernizarea și dotarea unor clădiri publice din Municipiul Râmnicu Săra și funcționalizarea acestora.
Cadrul general	La nivelul Mun. Râmnicu Sărat este necesară reabilitarea clădirilor precum și dotarea acestora în mod corespunzător.
Grup țintă	Cetățenii/ Instituțiile publice
Obiective	OS 3.3: Regenerare urbană. Integrarea spațiilor verzi în procesul de amenajere a teritoriului.
Motivația proiectului	Creșterea gradului de eficiență al serviciilor publice oferite.
Modul de implementare a proiectului	Identificarea și obținerea unor fonduri care să permită începerea și finalizarea lucrărilor.
Sursa de finanțare/posibile surse de finanțare	Fonduri UE Bugetul de stat Bugetul local Programe naționale Programul Operațional Regional Pentru Regiunea Sud-Est PNRR - Pilonul I - Tranziția verde
Instituția care raspunde de realizarea proiectului	UAT Mun. Râmnicu Sărat
Termen de realizare	2023
Indicatori	-un spațiu amenajat

Fișa de proiect nr.26.

Domeniu - Urbanism, amenajarea teritoriului și infrastructura de transport.	Proiectul propus Titlul: Modernizarea spațiilor verzi din municipiul Râmnicu Sărat
Cadrul general	La nivelul Mun. Râmnicu Sărat este necesară modernizarea spațiilor verzi, pentru a le crește gradul de atractivitate în rândul cetățenilor.
Grup țintă	Cetățenii
Obiective	OS 3.3: Regenerare urbană. Integrarea spațiilor verzi în procesul de amenajere a teritoriului.
Motivația proiectului	Creșterea gradului de interes al cetățenilor pentru a-și petrece timpul în spații verzi.
Modul de implementare a proiectului	Identificarea și obținerea unor fonduri care să permită începerea și finalizarea lucrărilor.
Sursa de finanțare/posibile surse de finanțare	Fonduri UE Bugetul de stat Bugetul local Programe naționale Programul Operațional Regional Pentru Regiunea Sud-Est PNRR - Pilonul I - Tranziția verde
Instituția care raspunde de realizarea proiectului	UAT Mun. Râmnicu Sărat
Termen de realizare	2023
Indicatori	-suprafețe de spații verzi amenajate

Fișa de proiect nr.27

Domeniu - Urbanism, amenajarea teritoriului și infrastructura de transport.	Proiectul propus Titlul: Reabilitarea/Modernizarea și dotarea locurilor de joacă din municipiu și construirea unor noi locuri de joacă
Cadrul general	La nivelul Mun. Râmnicu Sărat este necesară amenajarea unor locuri de joacă pentru copii precum și dotarea celor existente.
Grup țintă	Cetățenii/Părinții/Copiii
Obiective	OS 3.3: Regenerare urbană. Integrarea spațiilor verzi în procesul de amenajare a teritoriului.
Motivația proiectului	Creșterea gradului de interes al cetățenilor/copiilor pentru a-și petrece timpul liber în locuri special amenajate în acest sens.
Modul de implementare a proiectului	Identificarea și obținerea unor fonduri care să permită începerea și finalizarea lucrărilor. Dezvoltarea unor noi spații de joacă, care să corespundă așteptărilor.
Sursa de finanțare/posibile surse de finanțare	Fonduri UE Bugetul de stat Bugetul local Programe naționale Programul Operațional Regional Pentru Regiunea Sud-Est PNRR - Pilonul I - Tranziția verde
Instituția care răspunde de realizarea proiectului	UAT Mun. Râmnicu Sărat
Termen de realizare	2023
Indicatori	-nr. spații de joacă amenajate

Fișa de proiect nr.28.

Domeniu - Urbanism, amenajarea teritoriului și infrastructura de transport.	Proiectul propus Titlul: Elaborarea Strategiei pentru Smart City și Mobilitate Urbană a Municipiului Râmnicu Sărat
Cadrul general	La nivelul Mun. Râmnicu Sărat este necesară dezvoltarea unei strategii care să contribuie la facilitarea integrării și implementării tehnologiilor smart.
Grup țintă	Cetățenii/Operatorii economici/Instituții publice
Obiective	OS 3.1: Creșterea gradului de siguranță al cetățenilor în momentul utilizării infrastructurii publice de transport. OS 3.2: Dezvoltarea infrastructurii de transport în vederea creșterii gradului de mobilitate urbană OS 3.3: Regenerare urbană. Integrarea spațiilor verzi în procesul de amenajere a teritoriului.
Motivația proiectului	Trecerea către o nouă etapă a dezvoltării - Dezvoltare urbană inteligentă.
Modul de implementare a proiectului	Identificarea etapelor necesare implementării strategiilor smart de dezvoltare urbană
Sursa de finanțare/posibile surse de finanțare	Fonduri UE Bugetul de stat Bugetul local Programe naționale Programul Operațional Regional Pentru Regiunea Sud-Est PNRR - Pilonul I - Tranziția verde
Instituția care răspunde de realizarea proiectului	UAT Mun. Râmnicu Sărat
Termen de realizare	2023
Indicatori	-strategii realizate

Fișa de proiect nr.29.

Domeniu - Urbanism, amenajarea teritoriului și infrastructura de transport.	Proiectul propus Titlul: Regenerarea urbană a spațiilor publice prin realizarea de investiții integrate în zonele de blocuri ale Municipiului Râmnicu Sărat: spații verzi, alei, dotări, zone de agrement.
Cadrul general	La nivelul Mun. Râmnicu Sărat este necesară realizarea unor investiții în vederea amenajării spațiilor dintre blocuri.
Grup țintă	Cetățenii/Operatorii economici/
Obiective	OS 3.3: Regenerare urbană. Integrarea spațiilor verzi în procesul de amenajare a teritoriului.
Motivația proiectului	Creșterea confortului urban.
Modul de implementare a proiectului	Realizarea unor lucrări de amenajare, a spațiilor dintre blocuri. Transformarea acestor în spații verzi, prietenoase cu locuitorii orașului.
Sursa de finanțare/posibile surse de finanțare	Fonduri UE Bugetul de stat Bugetul local Programe naționale Programul Operațional Regional Pentru Regiunea Sud-Est PNRR - Pilonul I - Tranziția verde
Instituția care raspunde de realizarea proiectului	Primăria Mun. Râmnicu Sărat. prin serviciile de specialitate.
Termen de realizare	2023
Indicatori	-suprafețe amenajate

Fișa de proiect nr.30

Domeniu - Urbanism, amenajarea teritoriului și infrastructura de transport.	Proiectul propus Titlul: Reactualizare PUG al Municipiului Râmnicu Sărat
Cadrul general	La nivelul Mun. Râmnicu Sărat este necesară demararea unui proces de reactualizare al PUG-ului.
Grup țintă	Cetățenii/Operatorii economici/
Obiective	OS 3.3: Regenerare urbană. Integrarea spațiilor verzi în procesul de amenajere a teritoriului.
Motivația proiectului	Reactualizarea PUG-ului este o etapă necesară care impactează în mod direct implementarea cu succes a prezentei strategii de dezvoltare.
Modul de implementare a proiectului	Actualizarea PUG-ului astfel încât acesta să fie compatibil/să permită integrarea tuturor modificărilor propuse prin prezenta strategie.
Sursa de finanțare/posibile surse de finanțare	Fonduri UE Bugetul de stat Bugetul local Programe naționale Programul Operațional Regional Pentru Regiunea Sud-Est PNRR - Pilonul I - Tranziția verde
Instituția care răspunde de realizarea proiectului	UAT Mun. Râmnicu Sărat
Termen de realizare	2023
Indicatori	- PUG actualizat

Fișa de proiect nr.31

Domeniu - Urbanism, amenajarea teritoriului și infrastructura de transport.	Proiectul propus Titlul: Amenajare unor sensuri giratorii în Municipiul Râmnicu Sărat
Cadrul general	La nivelul Mun. Râmnicu Sărat este necesară organizarea unor sensuri giratorii care să contribuie la fluidizarea traficului, respectiv creșterea gradului de siguranță.
Grup țintă	Cetățenii/Operatorii economici
Obiective	OS 3.1: Creșterea gradului de siguranță al cetățenilor în momentul utilizării infrastructurii publice de transport. OS 3.2: Dezvoltarea infrastructurii de transport în vederea creșterii gradului de mobilitate urbană
Motivația proiectului	Fluidizarea traficului, creșterea mobilității urbane și a gradului de siguranță
Modul de implementare a proiectului	Demararea unor lucrări de amenajare a unor sensuri giratorii
Sursa de finanțare/posibile surse de finanțare	Fonduri UE Bugetul de stat Bugetul local Programe naționale Programul Operațional Regional Pentru Regiunea Sud-Est PNRR - Pilonul I - Tranziția verde
Instituția care raspunde de realizarea proiectului	UAT Mun. Râmnicu Sărat
Termen de realizare	2023
Indicatori	Numărul de sensuri giratorii amenajate.

11. Instituții locale

Primăria Municipiului Râmnicu Sărat este organizată și funcționează potrivit prevederilor Ordonanței de Urgență nr. 57 din 3 iulie 2019 privind Codul administrativ și în conformitate cu hotărârile Consiliului Local privind aprobarea organigramei, a numărului de posturi și a statului de funcții ale aparatului propriu de specialitate.

Primarul, Viceprimarul, Secretarul, împreună cu aparatul propriu de specialitate constituie o structură funcțională cu activitate permanentă, denumită Primăria Municipiului Râmnicu Sărat care aduce la îndeplinire hotărârile Consiliului Local și dispozițiile Primarului, soluționând problemele curente ale colectivității locale.

Consiliul Local este autoritatea administrației publice prin care se realizează autonomia locală în oraș. Consiliul Local și Primarul sunt aleși în condițiile prevăzute de legea privind alegerile locale.

Consiliul Local are inițiativă și hotărăște, în condițiile legii, în toate problemele de interes local, cu excepția celor care sunt date prin lege în competența altor autorități publice, locale sau centrale.

Consiliul Local Râmnicu Sărat este alcătuit din 19 consilieri locali.

Organigrama Primăriei Municipiului Râmnicu Sărat, la nivelul anului 2020, dispune de un număr de 115 funcții în instituție (96 ocupate și 18 vacante și 1 temporar vacant), din care:

Tip personal	Număr
Total de funcții din care:	115
Funcții de demnitate publică	2
Funcționari publici de execuție	72
Funcționari publici de conducere (inclusiv secretarul orasului)	12
Personal contractual	22
Personal contractual în funcții de conducere	1
Posturi pentru implementarea proiectelor finanțate din fonduri externe nerambursabile	5
Funcții contractuale de execuție de șofer pentru microbuzul școlar	1

Tabel nr. 32 Număr total de funcții - Primăria Municipiului Râmnicu Sărat la nivelul anului 2020

Sursa: <http://www.primariermsarat.ro>

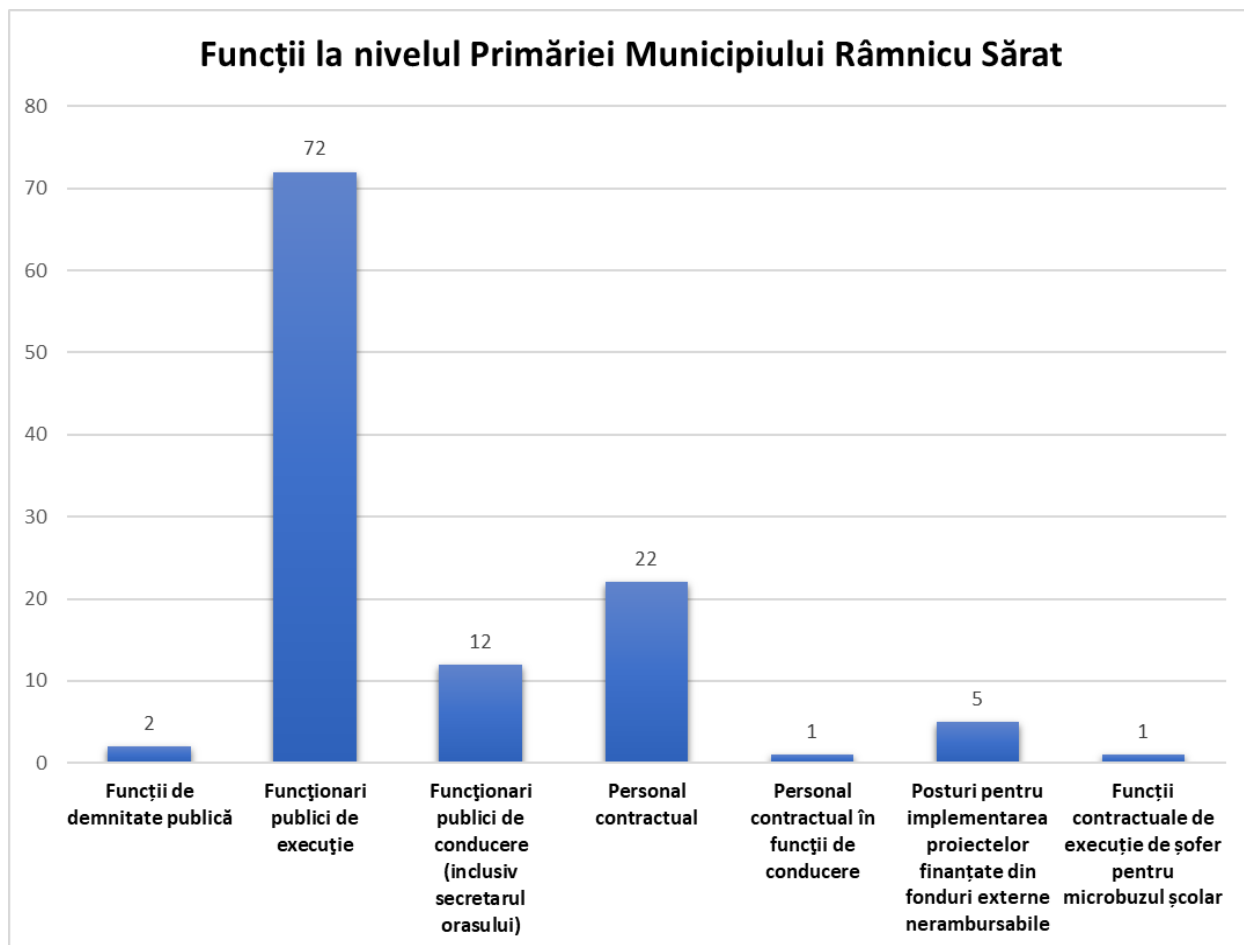


Figura nr. 55 Funcții - Primăria Municipiului Râmnicu Sărat la nivelul anului 2020

Sursa: <http://www.primariermsarat.ro>

Conform Fișei de date a localității, la nivelul anului 2020, sunt ocupate un număr de 94 de posturi din cadrul Primăriei Municipiului Râmnicu Sărat. În tabelul de mai jos, sunt prezentate posturile ocupate în funcție de studii.

Nivel studii	Număr
Absolvenți de studii postuniversitare de specializare/cursuri universitare de masterat	12
Absolvenți studii universitare de licență (superioare)	60
Absolvenți studii superioare de scurtă durată	-
Absolvenți studii postliceale	-
Absolvenți studii liceale (medii)	21
Absolvenți studii gimnaziale	1

Tabel nr. 33 Posturile ocupate din cadrul Primăriei Municipiului Râmnicu Sărat la nivelul anului 2020(exclusiv demnitarii) după nivelul studiilor
Sursa: Fișei de date a localității

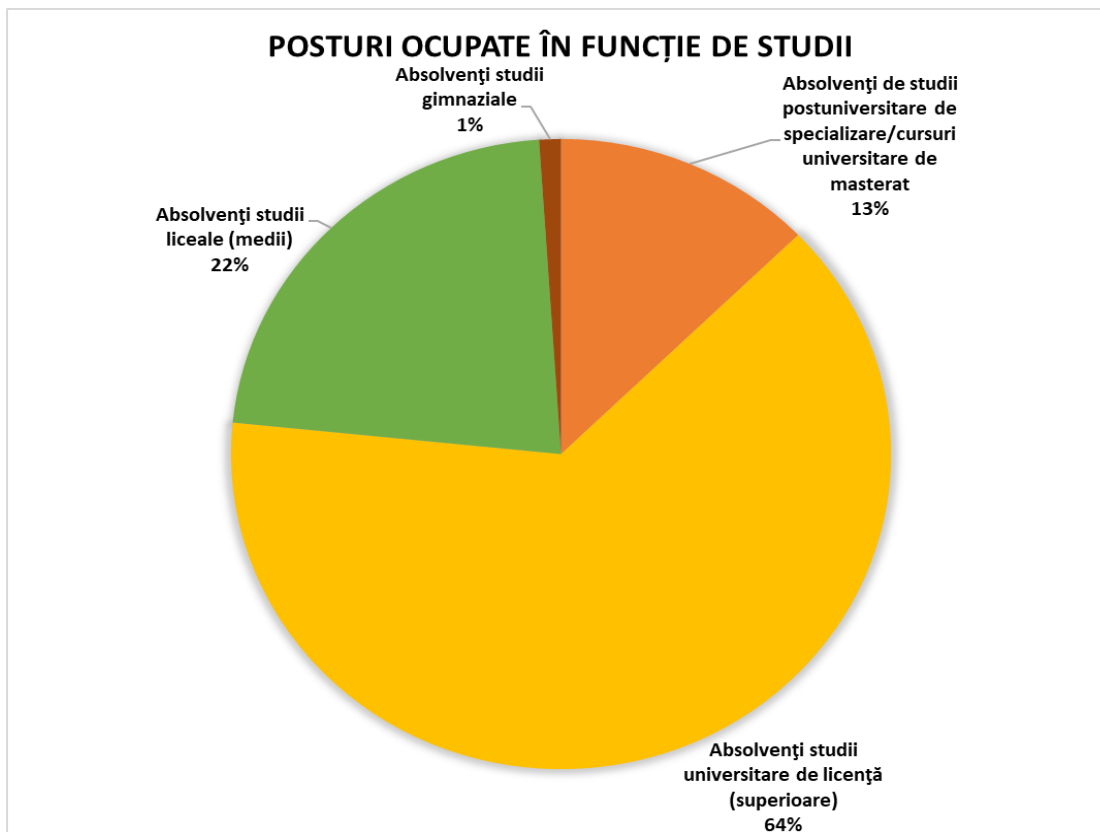


Figura nr. 56 Posturile ocupate din cadrul Primăriei Municipiului Râmnicu Sărat la nivelul anului 2020(exclusiv demnitarii) după nivelul studiilor
Sursa: Fișei de date a localității

Tot Fișa de date a localității ne arată că 80 de angajați au absolvit programe de formare și perfecționare în administrația publică în anii 2017 - 2019, ceea ce reprezintă aproximativ 85% din personal. Dintre cele 80 de persoane care au absolvit programe de formare și perfecționare în administrația publică în anii 2017 - 2019, 75 au urmat cursuri în domeniul foderilor nerambursabile postaderare iar 5 în domeniul achizițiilor publice.

La nivelul Primăriei întâlnim o structură funcțională compusă din:

- 2 direcții;
- 4 servicii
- 5 birouri
- 33 de compartimente.

La nivelul administrației publice locale a municipiului există un număr de 6 autotursime,

Administrația publică locală a instituit Serviciul de management al situațiilor de urgență în oraș, începând cu anul 2016. Administrația publică locală a instituit Serviciul public de poliție locală, având în 2019 un număr de 50 de posturi, din care ocupate erau 48, conform Organigramei.

La nivelul administrației publice locale din Municipiul Râmnicu Sărat regăsim și Administrația Domeniului Public, care avea un număr de 94 de angajați la nivelul anului 2019, dar și Direcția de Asistență Socială și Serviciul Public Comunitar Local de Evidență Persoanelor.

11.1. Obiective

Principalul obiectiv este reprezentat de Creșterea capacității administrative UAT Mun. Râmnicu Sărat, iar ca obiective secundare identificăm:

- Dezvoltarea și modernizarea infrastructurii necesară funcționării instituțiilor publice;
- Îmbunătățirea calității și eficienței furnizării serviciilor publice;
- Dezvoltarea parteneriatelor cu alte entități publice și private;
- Dezvoltarea unor noi instrumente și tehnici care să contribuie la creșterea gradului de atractivitate și vizibilitate pentru Mun. Râmnicu Sărat;

11.2. Analiza SWOT

Puncte tari ale municipiului	Puncte slabe:
<ul style="list-style-type: none"> ➤ Cadru strategic dezvoltat privind dezvoltarea durabilă la nivel de municipiu; ➤ Capacitate crescută de atragere și gestionare de finanțări externe pentru proiecte; ➤ Utilizarea fondurilor europene pentru eficientizarea activității - implementarea de soluții de tip e-guvernare; ➤ Site funcțional cu impact în diseminarea informațiilor; ➤ Dezvoltarea resurselor umane prin formare continuă; ➤ Autorități locale deschise ce conștientizează că resursa umană este cea mai importantă dintr-o organizație; 	<ul style="list-style-type: none"> ➤ Insuficiența exercițiului și a deschiderii spre colaborare inter-instituțională; ➤ Birocratizarea circuitului documentelor; ➤ Inexistența unor contacte mai strânse între administrație și agenții privați; ➤ Lipsa contactelor externe și lipsa de integrare în circuitul administrativ național și internațional; ➤ Posibilități reduse de motivare financiară a personalului și de atragere a persoanelor cu calificare superioară în structurile funcționarilor publici; ➤ Cadrul legislativ incomplet, contradictoriu ceea ce-l face greu de aplicat;
Oportunități:	Amenințări:
<ul style="list-style-type: none"> ➤ Cadru strategic dezvoltat la nivel național privind consolidarea administrației publice; ➤ Legislație specifică actualizată (Codul administrativ); ➤ Acces crescut la baze de date deschise; 	<ul style="list-style-type: none"> ➤ Criza economică / sanitară globală; ➤ Instabilitate și incoerență legislativă, supra-reglementare la nivel național; ➤ Educație, cultură civică slab dezvoltate, grad redus de participare civică; ➤ Sprijin redus din partea altor autorități publice;

➤ Resurse externe / mecanisme financiare alocate în relație cu dezvoltarea capacității administrației publice - accesul la finanțări europene alocate în baza programelor operaționale naționale, regionale, județene sau sectoriale;

➤ Dezvoltarea de noi tehnologii;

➤ Creșterea gradului de descentralizare și autonomie locală;

➤ Existența resurselor nerambursabile din fondurile structurale;

➤ Dezvoltarea unor relații de parteneriat în vederea dezvoltării instituționale;

➤ Elaborarea strategiei de resurse umane care să cuprindă și aspectele de planificare, recrutare, selecție, motivare, carieră în general;

➤ Crearea unui sistem electronic de management al documentelor pentru o mai bună organizare și comunicare internă, precedat de pregătirea în domeniul utilizării noilor tehnologii.

➤ Blocarea accesului la funcțiile publice vacante;

11.3. Fișe de proiect

Fișa de proiect nr.32

Domeniu - Instituții locale	Proiectul propus Titlul: Reabilitarea clădire administrativă - Primăria Mun. Râmnicu Sărat (Monument istoric cat B.
Cadrul general	În prezent activitatea administrativă se desfășoară în cadrul unei clădiri (monument istoric de cat.B) ce necesită demararea unor lucrări de reabilitare.
Grup țintă	Locuitorii orașului/autoritățile locale
Obiecti	OS 4.1: Dezvoltarea și modernizarea infrastructuri necesară funcționării instituțiilor publice
Motivația proiectului	Clădirea administrativă se află în prezent într-o stare avansată de degradare, ceea ce face imposibilă utilizarea acesteia la capacitatea întregă.
Modul de implementare a proiectului	Atragerea de fonduri nerambursabile care să permită demerarea procedurilor de licitație în vederea reabilitării clădirii administrative.
Sursa de finanțare/posibile surse de finanțare	Fonduri UE Bugetul de stat Bugetul local Programe naționale Programul Operațional Regional pentru Regiunea Sud-Est. PNRR - Pilonul IV - Coeziune socială și teritorială
Instituția care raspunde de realizarea proiectului	UAT Mun. Râmnicu Sărat
Termen de realizare	2026
Indicatori	-o clădire reabilitată

Fișa de proiect nr.33

Domeniu - Instituții locale	Programul/proiectul propus Titlul: Creșterea capacității de comunicare în rândul personalului Poliției Locale prin cursuri de formare profesională
Cadrul general	La nivelul Mun. Râmnicu Sărat este necesară dezvoltarea creșterea gradului de profesionalizare la nivelul Poliției Locale, în vederea eficientizării activității la nivelul acestei organizații.
Grup țintă	Personalul Poliției Locale
Obiective	OS 4.2: Îmbunătățirea calității și eficienței furnizării serviciilor publice
Motivația proiectului	Dezvoltarea unui astfel de proiect va permite creșterea gradului de eficientizare a activității Poliției Locale, fapt ce va contribui la creșterea calității serviciului public oferit cetățenilor Mun. Râmnicu Sărat.
Modul de implementare a proiectului	Organizarea unor cursuri de pregătire profesională pentru angajații din cadrul Poliției Locale.
Sursa de finanțare/posibile surse de finanțare	Fonduri UE Bugetul de stat Bugetul local Programe naționale Programul Operațional Capacitate Umană (POCU) PNRR - Pilonul III - Creștere inteligentă, durabilă și favorabilă incluziunii, Pilonul V - Sănătate și reziliență economică, socială și instituțională. Pct. V.5
Instituția care răspunde de realizarea proiectului	UAT Mun. Râmnicu Sărat. Poliția Locală.
Termen de realizare	2024
Indicatori	-nr. de participanți la programele de formare

Fișa de proiect nr.34

Domeniu - Instituții locale	Proiectul propus Titlul: Digitalizarea administrației publice locale
Cadrul general	La nivelul Mun. Râmnicu Sărat este necesară dezvoltarea gradului de digitalizare la nivelul administrației publice cu scopul de a oferi servicii publice în condiții de eficiență și eficacitate cetățenilor.
Grup țintă	Cetățenii municipiului/instituțiile locale
Obiective	OS 4.2: Îmbunătățirea calității și eficienței furnizării serviciilor publice
Motivația proiectului	Dezvoltarea unui astfel de proiect va contribui la facilitarea accesului cetățenilor la serviciile publice locale, contribuind la creșterea gradului de transparență.
Modul de implementare a proiectului	Analiza procedurilor de lucru ale administrației publice locale și creșterea gradului de operaționalizarea al acestora prin digitalizare.
Sursa de finanțare/posibile surse de finanțare	Fonduri UE Bugetul de stat Bugetul local Programe naționale Programul Operațional Creștere Inteligentă și Digitalizare (POCID) PNRR - Pilonul III - Transformarea digitală
Instituția care răspunde de realizarea proiectului	UAT Mun. Râmnicu Sărat.
Termen de realizare	2024
Indicatori	-nr. de servicii digitalizate la nivelul 4 cel puțin

Fișa de proiect nr.35

Domeniu - Instituții locale	Proiectul propus Titlul: Consulatul Local
Cadrul general	La nivelul Mun. Râmnicu Sărat este necesară dezvoltarea unor măsuri integrate care să contribuie la facilitarea procesului de reintegrare a persoanelor care vor să se reîntoarcă acasa.
Grup țintă	Populația care este originară din Mun. Râmnicu Sărat și care își desfășoară în prezent activitatea în afara granițelor țării. (Diaspora)
Obiective	OS 4.3: Dezvoltarea parteneriatelor cu alte entități publice și private
Motivația proiectului	Înființarea/Funționarea unui birou tip consulat care să contribuie la reintegrarea acestor persoane în mediul economic, social și cultural de la nivelul Mun. Râmnicu Sărat.
Modul de implementare a proiectului	Înființarea/Funționarea unui astfel de birou/organizație de tip consulat care să inițieze un dialog cu cetățenii care doresc să se reîntoarcă acasă.
Sursa de finanțare/posibile surse de finanțare	Fonduri UE Bugetul de stat Bugetul local Programe naționale Programul Operațional Capacitate Umană (POCU) PNRR - Pilonul III - Creștere inteligentă, durabilă și favorabilă incluziunii, Pilonul IV - Coeziune socială și teritorială
Instituția care răspunde de realizarea proiectului	UAT Mun. Râmnicu Sărat
Termen de realizare	2024
Indicatori	-Numărul de persoane care vor decide și care urmare a acestui demers să de întoarcă acasă.

Fișa de proiect nr.36

Domeniu - Instituții locale	Titlu: Elaborarea unei strategii de marketing local
Cadrul general	Elaborarea unei strategii de marketing local va contribui la creșterea gradului de atractivitate a Mun. Râmnicu Sărat în raport cu mediul de afaceri atât la nivel intern cât și internațional.
Grup țintă	Cetățenii Mun. Râmnicu Sărat
Obiective	OS 4.4: Dezvoltarea unor noi instrumente și tehnici care să contribuie la creșterea gradului de atractivitate și vizibilitate pentru Mun. Râmnicu Sărat.
Motivația proiectului	Dezvoltarea unei strategii de marketing va contribui la facilitarea procesului de punere în aplicare a strategiei de dezvoltare durabilă.
Modul de implementare a proiectului	La nivelul strategiei de marketing vor putea fi prevăzute modalități concrete prin care pot fi potențate puncte tari evidențiate în cadrul strategiei de dezvoltare durabilă.
Sursa de finanțare/posibile surse de finanțare	Fonduri UE Bugetul de stat Bugetul local Programe naționale
Instituția care răspunde de realizarea proiectului	UAT Mun. Râmnicu Sărat
Termen de realizare	2021-2023
Indicatori	-o strategie de marketing elaborată

Fișa de proiect nr.37

Domeniu - Instituții locale	Proiect: Reabilitarea și dotarea clădirii - Casa Lupescu
Cadrul general	La nivelul Mun. Râmnicu Sărat este necesară demararea unui proces integrat privind reabilitarea clădirilor administrative, respectiv a celor care au o valoare culturală.
Grup țintă	Cetățenii Mun. Râmnicu Sărat, instituțiile locale
Obiective	Reabilitarea clădirii Casa Lupescu
Motivația proiectului	Implicarea administrației publice locale în dezvoltarea sectorului cultural la nivelul unității administrativ-teritoriale.
Modul de implementare a proiectului	Accesarea fondurilor în vederea demarării lucrărilor de reabilitare
Sursa de finanțare/posibile surse de finanțare	Fonduri UE Bugetul de stat Bugetul local Programe naționale Programul Operațional Regional pentru Regiunea Sud-Est. PNRR - Pilonul IV - Coeziune socială și teritorială
Instituția care răspunde de realizarea proiectului	UAT Mun. Râmnicu Sărat
Termen de realizare	2021-2025
Indicatori	-o clădire reabilitată

Fișa de proiect nr.38

Domeniu - Instituții locale	Proiect: Reabilitarea Bibliotecii Municipale “Corneliu Coposu”
Cadrul general	La nivelul Mun. Râmnicu Sărat este necesară demararea unui proces integrat privind reabilitarea clădirilor administrative, respectiv a celor care au o valoare culturală.
Grup țintă	Cetățenii Mun. Râmnicu Sărat
Obiective	Reabilitarea Bibliotecii Municipale “Corneliu Coposu”
Motivația proiectului	Implicarea administrației publice locale în dezvoltarea sectorului cultural la nivelul unității administrativ-teritoriale.
Modul de implementare a proiectului	Accesarea fondurilor în vederea demarării lucrărilor de reabilitare.
Sursa de finanțare/posibile surse de finanțare	Fonduri UE Bugetul de stat Bugetul local Programe naționale Programul Operațional Regional pentru Regiunea Sud-Est. PNRR - Pilonul IV - Coeziune socială și teritorială
Instituția care răspunde de realizarea proiectului	UAT Mun. Râmnicu Sărat
Termen de realizare	2021-2025
Indicatori	-bibliotecă reabilitată

Fișa de proiect nr.39

Domeniu - Instituții locale	Proiect: Modernizarea și Dotarea Complexului Brâncovenesc în vederea creșterii potențialului turistic
Cadrul general	La nivelul Mun. Râmnicu Sărat este necesară demararea unui proces integrat privind reabilitarea clădirilor administrative, respectiv a celor care au o valoare culturală.
Grup țintă	Cetățenii Mun. Râmnicu Sărat
Obiective	Modernizarea și dotarea Complexului Brâncovenesc în vederea creșterii potențialului turistic
Motivația proiectului	Implicarea administrației publice locale în dezvoltarea sectorului cultural la nivelul unității administrativ-teritoriale.
Modul de implementare a proiectului	Accesarea fondurilor în vederea demarării lucrărilor de reabilitare.
Sursa de finanțare/posibile surse de finanțare	Fonduri UE Bugetul de stat Bugetul local Programe naționale Programul Operațional Regional pentru Regiunea Sud-Est. PNRR - Pilonul IV - Coeziune socială și teritorială
Instituția care răspunde de realizarea proiectului	UAT Mun. Râmnicu Sărat
Termen de realizare	2021-2025
Indicatori	Modernizarea și dotarea complexului.

Fișa de proiect nr.40

Domeniu - Instituții locale	Proiect: Creșterea capacității administrative a instituțiilor publice din Râmnicu Sărat prin formarea personalului propriu
Cadrul general	La nivelul Mun. Râmnicu Sărat este necesară dezvoltarea unor programe care să contribuie la formarea continuă a personalului propriu.
Grup țintă	Funcționarii publici, personalul contractual din cadrul Mun. Râmnicu Sărat
Obiective	Formarea profesională continuă
Motivația proiectului	Implicarea administrației publice locale în dezvoltarea în procesul de formare profesională continuă.
Modul de implementare a proiectului	Accesarea fondurilor în vederea demarării lucrărilor de reabilitare.
Sursa de finanțare/posibile surse de finanțare	Fonduri UE Bugetul de stat Bugetul local Programe naționale Programul Operațional Regional pentru Regiunea Sud-Est.
Instituția care răspunde de realizarea proiectului	UAT Mun. Râmnicu Sărat
Termen de realizare	2021-2025
Indicatori	Numărul de persoane care vor beneficia de formare profesională.



UNIUNEA EUROPEANĂ

Programul Operațional Capacitate Administrativă
Competența face diferența!Instrumente Structurale
2014-2020**Fișa de proiect nr.41**

Domeniu - Instituții locale	Proiect: Digitalizarea instituțiilor de învățământ din Râmnicu Sărat
Cadrul general	La nivelul Mun. Râmnicu Sărat este necesară demararea unor proiecte care să aibă ca principal obiectiv digitalizarea instituțiilor de învățământ.
Grup țintă	Elevii și profesorii
Obiective	Creșterea nivelului de educație prin digitalizare.
Motivația proiectului	Implicarea autorităților decizionale locale în digitalizarea instituțiilor de învățământ.
Modul de implementare a proiectului	Accesarea fondurilor în vederea demarării lucrărilor de reabilitare.
Sursa de finanțare/posibile surse de finanțare	Fonduri UE Bugetul de stat Bugetul local Programe naționale Programul Operațional Regional pentru Regiunea Sud-Est.
Instituția care răspunde de realizarea proiectului	UAT Mun. Râmnicu Sărat, unitățile școlare
Termen de realizare	2021-2025
Indicatori	Numărul de elevi și profesori care vor fi beneficiarii procesului de digitalizare.





Fișa de proiect nr.42

Domeniu - Instituții locale	Proiect: Construirea unui punct de supraveghere și monitorizare video pentru Poliția Municipală
Cadrul general	La nivelul Mun. Râmnicu Sărat este necesară construirea unui centru care să permită supravegherea video a orașului.
Grup țintă	Cetățenii
Obiective	Creșterea gradului de siguranță.
Motivația proiectului	Implicarea autorităților decizionale locale în creșterea gradului de siguranță.
Modul de implementare a proiectului	Accesarea fondurilor în vederea demarării lucrărilor de reabilitare.
Sursa de finanțare/posibile surse de finanțare	Fonduri UE Bugetul de stat Bugetul local Programe naționale Programul Operațional Regional pentru Regiunea Sud-Est.
Instituția care răspunde de realizarea proiectului	UAT Mun. Râmnicu Sărat, Poliția Municipală
Termen de realizare	2021-2025
Indicatori	-punct de supraveghere video realizat





Fișa de proiect nr.43

Domeniu - Instituții locale	Proiect: Eficientizarea energetică a instituțiilor publice din Municipiul Râmnicu Sărat
Cadrul general	La nivelul Mun. Râmnicu Sărat este necesară dezvoltarea unui proiect care să contribuie la creșterea gradului de eficiență energetică a instituțiilor publice.
Grup țintă	Cetățenii
Obiective	Creșterea gradului de eficiență energetică
Motivația proiectului	Implicarea autorităților decizionale locale în creșterea gradului de eficiență energetică.
Modul de implementare a proiectului	Accesarea fondurilor în vederea demarării lucrărilor de reabilitare.
Sursa de finanțare/posibile surse de finanțare	Fonduri UE Bugetul de stat Bugetul local Programe naționale Programul Operațional Regional pentru Regiunea Sud-Est.
Instituția care răspunde de realizarea proiectului	UAT Mun. Râmnicu Sărat
Termen de realizare	2021-2025
Indicatori	-nr. de clădiri reabilite





12. Dezvoltare socială - ocupare, locuire, sănătate, siguranță, asistență socială

12.1 Ocupare

Din analiza repartizării populației ocupate la nivelul județelor Regiunii Sud - Est , se constată că agricultura joacă un rol important, având în vedere că acest domeniu rămâne o opțiune pentru investiții, iar mai mult de jumătate din terenurile fertile din Câmpia Bărăganului sunt situate în această regiune. Sunt de asemenea și alte domenii - industria prelucrătoare și comerțul - care dețin o pondere semnificativă a populației ocupate civilă.

Din Fișa localității furnizată de către INS observăm că la nivelul anului 2018 în Municipiul Râmnicu - Sărat se aflau un număr mediu de salariați de 7068. Din numărul total de salariați mai mult de jumătate își desfășoară activitatea în următoarele domenii: Fabricarea articolelor de îmbrăcăminte - 1370; Comerț cu amănuntul, cu excepția autovehiculelor și motocicletelor - 970; Industria alimentară - 535; Construcții de clădiri - 240; Tăbăcirea și finisarea pieilor; fabricarea articolelor de voiaj și marochinărie, harnașamentelor și încălțămintei; prepararea și vopsirea blănurilor - 216; Transporturi terestre și transporturi prin conducte - 172; Comerț cu ridicata cu excepția comerțului cu autovehicule și motociclete - 151; Fabricarea autovehiculelor de transport rutier, a remorcilor și semiremorcilor - 146; Industria construcțiilor metalice și a produselor din metal, exclusiv mașini, utilaje și instalații - 128. (Vezi Tabel nr. 11 și Figura nr. 16).

Conform Fișei localității furnizată de către INS observăm că la nivelul anului 2018 în Municipiul Râmnicu - Sărat se aflau un număr total de șomeri înregistrați de 559 din care 262 bărbați iar 297 femei. Ponderea șomerilor înregistrați la sfârșitul anului 2018 în totalul resurselor de muncă a fost de 2,10%.

Conform Fișei de date a localității, în anul 2019 numărul șomerilor a crescut la 648.

12.2 Siguranța publică

Poliția Locală Râmnicu Sărat, a fost înființată în data de 31 ianuarie 2011, în baza Legii Poliției Locale Nr. 155/2010, H.G. 1.332/2010 - Regulamentul cadru de organizare și funcționare al Poliției Locale, și a H.C.L. Nr. 6/2011 privind aprobarea Regulamentului de organizare și funcționare al Poliției Locale Râmnicu Sărat, prin reorganizarea Poliției Comunitare Râmnicu Sărat, având ca scop exercitarea atribuțiilor privind apărarea drepturilor și libertăților fundamentale ale persoanei, a proprietății private și publice, prevenirea și descoperirea infracțiunilor în domeniile ordinii și liniștii publice, circulația pe drumurile publice, disciplina în construcții și afișajul stradal, protecția mediului, activitatea comercială, evidența persoanelor și alte domenii stabilite prin lege.

Prin H.C.L.nr.125/30.05.2019 s-au aprobat organigrama și statul de funcții ale Poliției Locale Râmnicu Sărat, fiind prevăzute 50 de posturi, din care 42 de funcții publice și 8 funcții contractuale. La nivelul instituției există și sunt funcționale următoarele structuri :

- Serviciul de Ordine Publică - condus de un Șef Serviciu, și care are în structură 18 funcții publice specifice de polițist local;
- Serviciul de Disciplină și Siguranță Rutieră - condus de un Șef Serviciu și care are în structură 14 funcții publice specifice de polițist local, fiind structurat în doua compartimente funcționale, și anume Compartimentul Disciplină și Siguranță Rutieră,



cu 10 funcționari publici, și Compartimentul Dispecerat cu 4 funcționari publici, polițiști locali ;

- Compartimentul de Contabilitate și Resurse Umane - are în structură 2 funcții publice;
- Compartimentul de Inspecție Comercială -are în structură 2 funcții publice specifice de polițist local ;
- Compartimentul de Protecția Mediului -are în structură 2 funcții publice specifice de polițist local ;
- Compartimentul de Disciplină în Construcții și Afișaj stradal - are în structură 1 funcție publică specifică de polițist local ;
- Compartimentul de Evidența persoanelor - are în structură 1 funcție publică specifică de polițist local.
- Compartimentul “Monitorizare Siguranța Cetățeanului”- are în structură 3 funcții contractuale; -
- Compartimentul “Monitorizare Strazi Reabilitate” are în structură 5 funcții contractuale;

Din Raportul de activitate Poliției Locale Râmnicu Sărat pe anul 2019, rezultă că au pe parcursul anului au desfășurat următoarele activități specifice:

- Sesizări telefonice = 1.539
- Sesizări și reclamații scrise = 125
- Intervenții la solicitarea altor instituții (Primarie, S.P.A.S., A.D.P., R.E.R., Compania de App, Spitalul Municipal, Acvatarm, Forse, ATRAS etc.) și anume, însoțirea reprezentanților acestor instituții la diferite acțiuni, executări silite, sechestre, anchete sociale, etc. = 158
- Infrațiuni constatate = 7 (ex.: furt, lovire, distrugere, amenințare, înșelăciune, conducerea unui autovehicul/moped pe drumurile publice de către o persoană fără permis de conducere, conducerea unui autovehicul pe drumurile publice de către o persoană aflată sub influența băuturilor alcoolice etc.);

Aceste infrațiuni au fost constatate atât în patrulă mixte cu lucrători din cadrul Poliției municipiului Râmnicu Sărat, cât și de patrulă independente de polițiști locali, unele fiind infrațiuni flagrante.

- Persoane verificate în baza locală și națională de date = 1.035
- Persoane legitimate = 10.189
- Persoane controlate corporal = 284
- Persoane asupra cărora s-a efectuat controlul bagajelor = 65
- Persoane conduse la sediul poliției = 69
- Patrulări auto = 2.395 patrulări = 93.135 km
- Patrulări pedestre și pânze efectuate = 480
- Persoane urmărite/dispărute depistate = 7

Poliția Locală a trecut în subordinea Ministerului Afacerilor Interne încă de când România a intrat în starea de urgență din cauza Pandemiei de COVID 19(16 martie 2020). A rămas la MAI și pe timpul stării de alertă, prelungită deja de mai multe ori. Oamenii legii merg în controale mixte cu cei de la Poliția Națională și cu jandarmii, verifică dacă cetățenii poartă mască sau dacă este respectată legislația actuală combaterea răspândirii bolilor.

12.3 Asistență socială

Serviciul de Asistență Socială din cadrul UAT Râmnicu Sărat vine în întâmpinarea nevoilor de asistență socială ale populației. Începând cu anul 2018 Serviciul public de asistență socială Râmnicu Sărat, devine Direcția de Asistență Socială Râmnicu Sărat, conform - H.C.L. nr. 90/29.03.2018.

Conform Organigramei instituției în anul 2019, la nivelul DAS - Râmnicu Sărat își desfășurau activitatea un număr de 265 de persoane din care: 5 funcții de conducere și 260 funcții de execuție. Din cele 260 de funcții de execuție 160 sunt asistenți personali pentru persoane cu handicap.

Conform Fișei de date a localității în anul 2019 Administrația publică locală elaborat și adoptat o strategie pentru serviciul de asistență socială. Numărul de persoane care a beneficiat de asistență socială în 2019 a fost de 2.300, iar suma medie lunară a cheltuielilor cu asistența socială a fost de 1.100.833 lei.

Principalele 3 deficiențe sau lipsuri care afectează calitatea serviciului de asistență socială la nivelul anului 2019 au fost:

1. Personal insuficient și necalificat corespunzător
2. Alocarea insuficientă de resurse financiare
3. Lipsa oportunităților pe piața forței de muncă locală

12.4 Sănătate

La capitolul sănătate, în Râmnicu -Sărat la nivelul anului 2019 existau un număr de 38 de unități medico-sanitare, din care 16 erau publice iar 22 private. Situația unităților sanitare pe categorii, la nivelul anului 2019, se prezintă astfel:

Tipul / categoria de unități medico-sanitare	Număr
Spitale	1
Dispensare	-
Policlinici	1
Sanatorii	-
Preventorii	-
Cabinete medicale	20
Cabinete stomatologice	7
Centre de sănătate	4
Laboratoare	5

Tabel nr. 34 Situația unităților sanitare pe categorii în Râmnicu -Sărat
Sursa: Fișa de date a localității

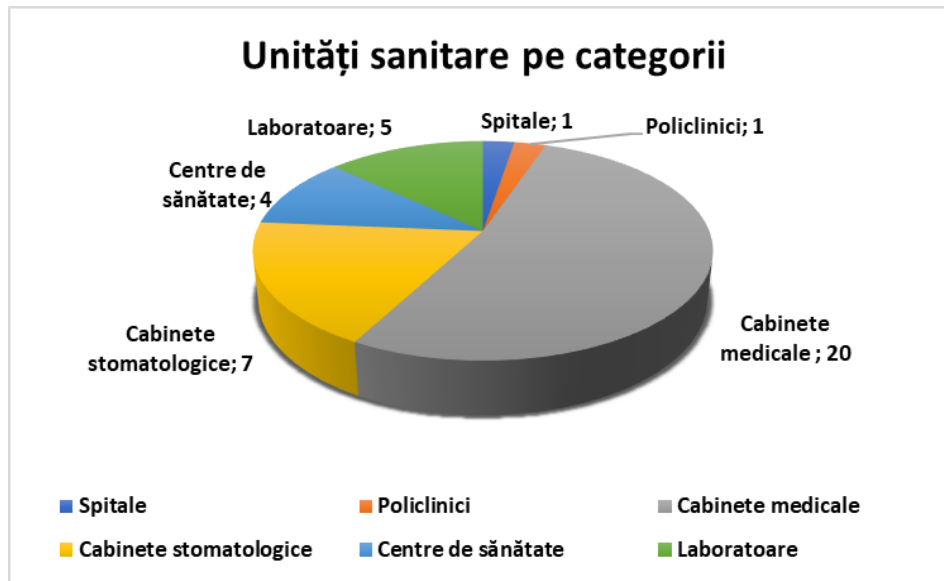


Figura nr. 57 Situația unităților sanitare pe categorii în Râmnicu -Sărat
Sursa: Fișa de date a localității

La nivelul anului 2018 - în Municipiul Râmnicu Sărat exista un număr de 405 paturi în spitale (inclusiv în centre de sănătate) publice și 13 paturi în centre medicale de specialitate cu paturi de spital - proprietate privată. Aceste unități sanitare erau deservite de un număr de 97 de medici: 67 în sectorul public și 30 în sectorul privat. În anul 2019 numărul medicilor a crescut la 117, din care: 70 în sectorul public și 47 în sectorul privat

12.5 Locuire

Conform Fișei Localității (INS) situația locuințelor convenționale la nivelul anului 2018, în municipiul Râmnicu Sărat se prezenta astfel:

Tip locuință	Forme de proprietate	Unitatea de măsură	Număr
Locuințe existente la sfârșitul anului	Proprietate publică și privată (total)	Număr	14754
Locuințe existente la sfârșitul anului, pe forme de proprietate	Proprietate publică	Număr	293
Locuințe existente la sfârșitul anului, pe forme de proprietate	Proprietate privată	Număr	14461

Tabel nr. 35 Situația locuințelor convenționale la nivelul anului 2018, în municipiul Râmnicu Sărat
Sursa: Fișa localității (INS)

Potrivit Fișei de date a localității, Planul Urbanistic General a fost elaborat în anul 1999, fiind prelungit în anul 2011 prin Hotărâre a Consiliului Local. Numărul certificatelor de urbanism emise în anul 2019 a fost de 369.

În ceea ce privește Autorizațiilor de construire emise observăm că în ultimii ani numărul acestora se situează pe o pantă ascendentă, ceea ce înseamnă că sectorul construcțiilor se dezvoltă în Municipiul Râmnicu Sărat.

Autorizații de construire emise	Număr
2017	152
2018	173
2019	223

Tabel nr. 36 Autorizații de construire emise la nivelul Municipiul Râmnicu Sărat
Sursa: Fișa de date a localității

12.6. Analiza SWOT

Puncte tari ale municipiului	Puncte slabe:
<ul style="list-style-type: none"> ➤ Grad ridicat de siguranță; ➤ Autorități locale receptive la propunerile de îmbunătățire a calității serviciilor publice; ➤ Acces facil la centre universitare de prestigiu situate în localități aflate în apropierea orașului (București); ➤ Creșterea personalului care activează în domeniul sanitar; ➤ Creșterea numărului de autorizații de construire emise în ultimii ani; 	<ul style="list-style-type: none"> ➤ Creșterea șomajului; ➤ Migrarea populației tinere către alte locații mai atractive din punct de vedere financiar; ➤ Investiții private limitate în domeniul asistenței medicale; ➤ Deficit de personal și resurse umane în domeniul asistenței sociale; ➤ Lipsa oportunităților pe piața forței de muncă locală; ➤ Infrastructură de sănătate învechită și degradată; ➤ Necesitatea reabilitării și modernizării spitalului municipal; ➤ Lipsa centrelor pentru persoane vârstnice; ➤ Accentuarea fenomenului de îmbătrânire a populației;
Oportunități:	Amenințări:
<ul style="list-style-type: none"> ➤ Creșterea rolului pe care municipiul îl are în dezvoltarea socială; ➤ Existența resurselor nerambursabile din fondurile structurale; ➤ Integrarea în strategiile de dezvoltare ale județului; 	<ul style="list-style-type: none"> ➤ Exodul forței de muncă; ➤ Scăderea capacității economiei de a crea oportunități de muncă; ➤ Resurse bugetare limitate pentru domeniul asistenței sociale;

Proiect cofinanțat din Fondul Social European prin
Programul Operațional Capacitate Administrativă 2014-2020



<ul style="list-style-type: none">➤ Dezvoltarea unor relații de parteneriat în vederea dezvoltării infrastructurii de asistență socială;➤ Crearea a noi locuri de muncă prin încurajarea investițiilor private;➤ Creșterea gradului de descentralizare, inițierea autonomiei locale și creșterea rolului pe care municipiul îl are în dezvoltarea socială;➤ Posibilitatea de creare a noi locuri de muncă prin facilitarea accesului la finanțare a microîntreprinderilor;➤ Stimularea revenirii în țară a persoanelor plecate să muncească în străinătate;➤ Atragerea de investiții private în domeniul sanitar.	<ul style="list-style-type: none">➤ Existența unor forme de migrație sezonieră a forței de muncă în afara țării;➤ Polarizarea forței de muncă în municipiul reședință de județ.
------------------------------------------------------------------------------------------------------------------------------------------------------------------------------------------------------------------------------------------------------------------------------------------------------------------------------------------------------------------------------------------------------------------------------------------------------------------------------------------------------------------------------------------------------------------------------------------------------------------------------------------------------------------------------	--------------------------------------------------------------------------------------------------------------------------------------------------------------------------------------------------------

12.7. Obiective pentru domeniul dezvoltare socială

Obiectivul strategic în materie de dezvoltare socială este reprezentat de Dezvoltarea armonioasă a comunității și creșterea calității vieții și a stării de sănătate a populației, iar subsumat acestui obiectiv regăsim următoarele obiective specifice:

- Îmbunătățirea stării de sănătate a populației prin servicii de sănătate accesibile și performante, capabile să facă față mai bine provocărilor actuale;
- Creșterea gradului de bunăstare generală, inclusiv pentru grupurile sociale vulnerabile, printr-o rețea de servicii sociale bazate pe comunitate și pe parteneriate cu furnizorii de servicii sociale privați, organizații neguvernamentale;
- Menținerea și integrarea tinerilor în viața socială și economică a comunității;

12.8. Fișe de proiect

Fișa de proiect nr.44

Domeniu Dezvoltare socială (siguranță, locuire, sănătate, asistență social)	Proiectul propus Titlul: Extinderea zonei de lucru pentru Direcția de Asistență Socială din Mun. Râmnicu Sărat prin construirea unui spațiu anexă.
Cadrul general	La nivelul Mun. Râmnicu Sărat este necesară dezvoltarea unei infrastructuri suplimentare care să contribuie la optimizarea activității desfășurate de către Direcția de Asistență Socială din Mun. Râmnicu Sărat
Grup țintă	Persoanele angajate în cadrul Direcția de Asistență Socială
Obiective	OS 5.1: Îmbunătățirea stării de sănătate a populației prin servicii de sănătate accesibile și performante, capabile să facă față mai bine provocărilor actuale
Motivația proiectului	Necesitatea acestui proiect este determinată de faptul că în prezent există un spațiu insuficient pentru desfășurarea activității.
Modul de implementare a proiectului	Construcția unui anexe la clădirea actuală.
Sursa de finanțare/posibile surse de finanțare	Fonduri UE Bugetul de stat Bugetul local Programe naționale Programul Operațional Regional pentru Regiunea de Dezvolrae Sud-Est. PNRR - Pilonul IV - Coeziune socială și teritorială
Instituția care răspunde de realizarea proiectului	UAT Mun. Râmnicu Sărat. Direcția de Asistență Socială din Mun. Râmnicu Sărat.
Termen de realizare	2023
Indicatori	-spațiu construit

Fișa de proiect nr.45

Domeniu Dezvoltare socială (siguranță, locuire, sănătate, asistență social)	Proiectul propus Titlul: Amenajarea unui centru pentru persoanele fără adăpost sau victime ale violenței domestice.
Cadrul general	La nivelul Mun. Râmnicu Sărat este necesară dezvoltarea unei infrastructuri care să permită găzduirea persoanelor fără adăpost sau care sunt victime ale violenței domestice.
Grup țintă	Persoanele din Mun. Râmnicu Sărat care pot avea nevoie de sprijin din partea administrației publice locale.
Obiective	OS 5.1: Îmbunătățirea stării de sănătate a populației prin servicii de sănătate accesibile și performante, capabile să facă față mai bine provocărilor actuale
Motivația proiectului	Dezvoltarea unui astfel de proiect va contribui la reducerea riscurilor pentru persoanele care se pot afla în situația de a fi fără adăpost sau care pot fi victimele unei violențe domestice.
Modul de implementare a proiectului	Construcția amenajarea unor astfel de centre precum și asigurarea personalului de specialitate în vederea funcționării la parametrii optimi.
Sursa de finanțare/posibile surse de finanțare	Fonduri UE Bugetul de stat Bugetul local Programe naționale Programul Operațional Regional pentru Regiunea de Dezvoltare Sud-Est. Programul Operațional Combaterea Sărăciei (POCS) PNRR - Pilonul IV - Coeziune socială și teritorială
Instituția care răspunde de realizarea proiectului	UAT Mun. Râmnicu Sărat, Direcția de Asistență Socială
Termen de realizare	2024
Indicatori	-centru realizat

Fișa de proiect nr.46

Domeniu Dezvoltare socială (siguranță, locuire, sănătate, asistență socială)	Proiectul propus Titlu: Creșterea siguranței pacienților în structurile spitalicești publice care utilizează fluide medicale
Cadrul general	La nivelul Mun. Râmnicu Sărat este necesară creșterea gradului de siguranță pentru pacienții care beneficiază de servicii spitalicești.
Grup țintă	Cetățenii/ Personalul medical/Spitalul.
Obiective	OS 5.2: Creșterea gradului de bunăstare generală, inclusiv pentru grupurile sociale vulnerabile, printr-o rețea de servicii sociale bazate pe comunitate și pe parteneriate cu furnizorii de servicii sociale privați, organizații neguvernamentale
Motivația proiectului	Dezvoltarea unui astfel de proiect va avea drept principal beneficiu reabilitarea infrastructurii spitalicești care va avea ca impact, în mod direct calitatea serviciilor medicale oferite cetățenilor.
Modul de implementare a proiectului	Proiectul va avea ca finalitate reabilitarea sistemelor defecte sau care nu mai funcționează la parametri optimi.
Sursa de finanțare/posibile surse de finanțare	Fonduri UE Bugetul de stat Bugetul local Programe naționale Programul Operațional Regional pentru Regiunea de Dezvoltare Sud-Est. Programul Operațional Sănătate(POS) PNRR - Pilonul V - Sănătate și reziliență economică, socială și instituțională
Instituția care răspunde de realizarea proiectului	UAT Mun. Râmnicu Sărat. Spitalul
Termen de realizare	2021-2023
Indicatori	Infrastructura din spital reabilitată

Fișa de proiect nr.47

Domeniu Dezvoltare socială (siguranță, locuire, sănătate, asistență social)	Proiectul propus Titlul: Centru găzduire agresori
Cadrul general	La nivelul Mun. Râmnicu Sărat este necesară dezvoltarea unei infrastructuri care să ofere un spațiu de locuit pentru persoanele asupra cărora este emis un ordin de protecție.
Grup țintă	Agresorii pentru care se emite ordin de protecție
Obiective	OS 5.2: Creșterea gradului de bunăstare generală, inclusiv pentru grupurile sociale vulnerabile, printr-o rețea de servicii sociale bazate pe comunitate și pe parteneriate cu furnizorii de servicii sociale privați, organizații neguvernamentale
Motivația proiectului	Necesitatea acestui proiect este determinată de existența unor prevederi legale ce sunt obligatorii și pe care administrația publică locală trebuie să le pună în aplicare.
Modul de implementare a proiectului	Identificarea unui spațiu/construcția unui clădiri care să permită transformarea/utilizarea acesteia în acest scop.
Sursa de finanțare/posibile surse de finanțare	Fonduri UE Bugetul de stat Bugetul local Programe naționale Programul Operațional Regional pentru Regiunea de Dezvolrae Sud-Est. PNRR - Pilonul IV - Coeziune socială și teritorială
Instituția care răspunde de realizarea proiectului	UAT Mun. Râmnicu Sărat. Direcția de Asistență Socială din Mun. Râmnicu Sărat.
Termen de realizare	2024
Indicatori	Asigurarea unui număr de minim 5 locuri de cazare pentru agresori împotriva cărora s-au emis ordine de protecție.

Fișa de proiect nr.48

Domeniu - Dezvoltare socială (siguranță, locuire, sănătate, asistență social)	Proiectul propus Titlul: Centru de îngrijire pentru persoanele vârstnice
Cadrul general	La nivelul Mun. Râmnicu Sărat este necesară dezvoltarea unei infrastructuri care să ofere toate facilitățile necesare pentru îngrijirea persoanelor vârstnice.
Grup țintă	Persoanele vârstnice fără aparținători
Obiective	OS 5.2: Creșterea gradului de bunăstare generală, inclusiv pentru grupurile sociale vulnerabile, printr-o rețea de servicii sociale bazate pe comunitate și pe parteneriate cu furnizorii de servicii sociale privați, organizații neguvernamentale
Motivația proiectului	Necesitatea acestui proiect este determinarea de existența unui număr cât mai mare de persoane vârstnice, singure fără posibilitatea de a se îngriji.
Modul de implementare a proiectului	Identificarea unui spațiu/construcția unui clădiri care să permită transformarea/utilizarea acesteia în acest scop.
Sursa de finanțare/posibile surse de finanțare	Fonduri UE Bugetul de stat Bugetul local Programe naționale Programul Operațional Regional pentru Regiunea de Dezvolrae Sud-Est. PNRR - Pilonul IV - Coeziune socială și teritorială
Instituția care răspunde de realizarea proiectului	UAT Mun. Râmnicu Sărat. Direcția de Asistență Socială din Mun. Râmnicu Sărat
Termen de realizare	2025
Indicatori	Asigurarea unui număr de minim 20 de locuri de cazare/ găzduire pentru persoanele fără găzduire din localitate.

Fișa de proiect nr.49

Domeniu Dezvoltare socială (siguranță, locuire, sănătate, asistență social)	Proiectul propus Titlul: Construcția unei săli de servire a mesei la cantina de ajutor social.
Cadrul general	La nivelul Mun. Râmnicu Sărat este necesară dezvoltarea unei infrastructuri suplimentare care să permită servirea mesei într-un mod adecvat.
Grup țintă	Persoanele care beneficiază de serviciile oferite de cantină
Obiective	OS 5.2: Creșterea gradului de bunăstare generală, inclusiv pentru grupurile sociale vulnerabile, printr-o rețea de servicii sociale bazate pe comunitate și pe parteneriate cu furnizorii de servicii sociale privați, organizații neguvernamentale
Motivația proiectului	Necesitatea acestui proiect este determinată de faptul că în prezent în lipsa unui astfel de spațiu servicii nu pot fi oferite într-un mod adecvat.
Modul de implementare a proiectului	Construcția unui astfel de structuri.
Sursa de finanțare/posibile surse de finanțare	Fonduri UE Bugetul de stat Bugetul local Programe naționale Programul Operațional Regional pentru Regiunea de Dezvolrae Sud-Est. PNRR - Pilonul IV - Coeziune socială și teritorială
Instituția care răspunde de realizarea proiectului	UAT Mun. Râmnicu Sărat. Direcția de Asistență Socială din Mun. Râmnicu Sărat și Organizațiile Non - Guvernamentale.
Termen de realizare	2024
Indicatori	-spațiu construit, dotat și amenajat

Fișa de proiect nr.50

Domeniu Dezvoltare socială(siguranță, locuire,sănătate, asistență social)	Proiectul propus Titlul: Adăpost pentru persoanele fără domiciliu.
Cadrul general	La nivelul Mun. Râmnicu Sărat este necesară dezvoltarea unei infrastructuri care să ofere un spațiu de locuit pentru persoanele care nu au o locuință.
Grup țintă	Persoanele fără adăpost care se află pe raza Mun. Râmnicu Sărat
Obiective	OS 5.2: Creșterea gradului de bunăstare generală, inclusiv pentru grupurile sociale vulnerabile, printr-o rețea de servicii sociale bazate pe comunitate și pe parteneriate cu furnizorii de servicii sociale privați, organizații neguvernamentale
Motivația proiectului	Necesitatea de a dezvolta un astfel de centru în cadrul localității.
Modul de implementare a proiectului	Identificarea unui spațiu/construcția unui clădiri care să permită transformarea/utilizarea acesteia într-un centru de adăpost.
Sursa de finanțare/posibile surse de finanțare	Fonduri UE Bugetul de stat Bugetul local Programe naționale Programul Operațional Regional pentru Regiunea de Dezvolrae Sud-Est. PNRR - Pilonul IV - Coeziune socială și teritorială
Instituția care răspunde de realizarea proiectului	UAT Mun. Râmnicu Sărat. Direcția de Asistență Socială din Mun. Râmnicu Sărat.
Termen de realizare	2023
Indicatori	Asigurarea unui număr de 15 locuri de cazare pentru persoanele fără adăpost.

Fișa de proiect nr.51

Domeniu Dezvoltare socială (siguranță, locuire, sănătate, asistență socială)	Proiectul propus Titlu: Dezvoltare locală sustenabilă
Cadrul general	La nivelul Mun. Râmnicu Sărat este necesară implementarea unor proiecte care să contribuie la dezvoltarea resurselor umane prin facilitarea accesului la educație
Grup țintă	Persoanele defavorizate din cartierele mărginașe
Obiective	OS 5.3: Menținerea și integrarea tinerilor în viața socială și economică a comunității
Motivația proiectului	Dezvoltarea unui astfel de proiect va avea drept principal beneficiu dezvoltarea resursei umane prin accesarea unor programe de calificare care să le faciliteze ulterior accesul pe piața muncii.
Modul de implementare a proiectului	Implementarea unor proiecte ce vor avea ca obiect dezvoltarea unor programe de formare profesională.
Sursa de finanțare/posibile surse de finanțare	Fonduri UE Bugetul de stat Bugetul local Programe naționale Programul Operațional Capital Uman (POCU) PNRR - Pilonul III - Creștere inteligentă, durabilă și favorabilă incluziunii, Pilonul IV - Coeziune socială și teritorială.
Instituția care răspunde de realizarea proiectului	UAT Mun. Râmnicu Sărat
Termen de realizare	2021-2027
Indicatori	-nr. de beneficiari

Fișa de proiect nr.52

Domeniu Dezvoltare socială (siguranță, locuire, sănătate, asistență socială)	Proiectul propus Titlu: Centru de zi pentru persoanele vârstnice
Cadrul general	La nivelul Mun. Râmnicu Sărat este necesară implementarea unor proiecte care să contribuie la dezvoltarea unui centru de zi pentru persoanele vârstnice.
Grup țintă	Persoanele vârstnice
Obiective	OS 5.2: Creșterea gradului de bunăstare generală, inclusiv pentru grupurile sociale vulnerabile, printr-o rețea de servicii sociale bazate pe comunitate și pe parteneriate cu furnizorii de servicii sociale privați, organizații neguvernamentale
Motivația proiectului	Dezvoltarea unui astfel de proiect va avea drept principal beneficiu dezvoltarea unor servicii de calitate pentru persoanele vârstnice.
Modul de implementare a proiectului	Dezvoltarea și funcționarea unui astfel de centru.
Sursa de finanțare/posibile surse de finanțare	Fonduri UE Bugetul de stat Bugetul local Programe naționale Programul Operațional Capital Uman (POCU) PNRR - Pilonul III - Creștere inteligentă, durabilă și favorabilă incluziunii, Pilonul IV - Coeziune socială și teritorială.
Instituția care răspunde de realizarea proiectului	UAT Mun. Râmnicu Sărat
Termen de realizare	2021-2027
Indicatori	-un centru amenajat

Fișa de proiect nr.53

Domeniu Dezvoltare socială (siguranță, locuire, sănătate, asistență socială)	Proiectul propus Titlu: Centru de tip Respiro pentru îngrijirea persoanelor cu handicap
Cadrul general	La nivelul Mun. Râmnicu Sărat este necesară implementarea unor proiecte care să contribuie la dezvoltarea unor centre de tip Respiro.
Grup țintă	Cetățenii
Obiective	OS 5.2: Creșterea gradului de bunăstare generală, inclusiv pentru grupurile sociale vulnerabile, printr-o rețea de servicii sociale bazate pe comunitate și pe parteneriate cu furnizorii de servicii sociale privați, organizații neguvernamentale
Motivația proiectului	Dezvoltarea unui astfel de proiect va avea drept principal beneficiu dezvoltarea unor servicii de calitate pentru cetățenii orașului.
Modul de implementare a proiectului	Dezvoltarea și funcționarea unui astfel de centru.
Sursa de finanțare/posibile surse de finanțare	Fonduri UE Bugetul de stat Bugetul local Programe naționale Programul Operațional Capital Uman (POCU) PNRR - Pilonul III - Creștere inteligentă, durabilă și favorabilă incluziunii, Pilonul IV - Coeziune socială și teritorială.
Instituția care răspunde de realizarea proiectului	UAT Mun. Râmnicu Sărat
Termen de realizare	2021-2027
Indicatori	-un centru amenajat

Fișa de proiect nr.54

Domeniu Dezvoltare socială (siguranță, locuire, sănătate, asistență socială)	Proiectul propus Titlu: Sistem integrat pentru intervenții în situații de Urgență: amenajare sediu, dotări, autospeciale, echipamente specifice.
Cadrul general	La nivelul Mun. Râmnicu Sărat este necesară dezvoltarea unui sistem integrat pentru intervenții în situații de urgență.
Grup țintă	Cetățenii
Obiective	OS 5.1: Îmbunătățirea stării de sănătate a populației prin servicii de sănătate accesibile și performante, capabile să facă față mai bine provocărilor actuale
Motivația proiectului	Dezvoltarea unui astfel de proiect va contribui la eficientizarea gradului de intervenție în situații de urgență.
Modul de implementare a proiectului	Dezvoltarea unui sistem integrat pentru intervenții în situații de urgență
Sursa de finanțare/posibile surse de finanțare	Fonduri UE Bugetul de stat Bugetul local Programe naționale Programul Operațional Capital Uman (POCU) PNRR - Pilonul III - Creștere inteligentă, durabilă și favorabilă incluziunii, Pilonul IV - Coeziune socială și teritorială.
Instituția care răspunde de realizarea proiectului	UAT Mun. Râmnicu Sărat
Termen de realizare	2021-2027
Indicatori	-nr. echipamente achiziționate



UNIUNEA EUROPEANĂ

Programul Operațional Capacitate Administrativă
Competența face diferența!Instrumente Structurale
2014-2020**Fișa de proiect nr.55**

Domeniu Dezvoltare socială (siguranță, locuire, sănătate, asistență socială)	Proiectul propus Titlu: Dotarea Spitalului Municipal Râmnicu Sărat
Cadrul general	La nivelul Mun. Râmnicu Sărat este necesară dotarea Spitalului Municipal Râmnicu Sărat cu aparatură performantă.
Grup țintă	Cetățenii/ medicii
Obiective	OS 5.1: Îmbunătățirea stării de sănătate a populației prin servicii de sănătate accesibile și performante, capabile să facă față mai bine provocărilor actuale
Motivația proiectului	Dezvoltarea unui astfel de proiect va contribui la creșterea calității actului medical, ce va impacta în mod direct starea de sănătate a populației locale.
Modul de implementare a proiectului	Dotarea cu echipamente medicale.
Sursa de finanțare/posibile surse de finanțare	Fonduri UE Bugetul de stat Bugetul local Programe naționale PNRR - Pilonul V - Sănătate și reziliență economică, socială și instituțională.
Instituția care răspunde de realizarea proiectului	Primăria Mun. Râmnicu Sărat prin serviciul specializat.
Termen de realizare	2021-2027
Indicatori	-nr. de echipamente achiziționate



Fișa de proiect nr.56

Domeniu Dezvoltare socială (siguranță, locuire, sănătate, asistență socială)	Proiectul propus Titlu: Construirea unei noi unități spitalicești în Municipiul Râmnicu Sărat
Cadrul general	La nivelul Mun. Râmnicu Sărat este necesară construirea unei noi unități spitalicești
Grup țintă	Cetățenii
Obiective	OS 5.1: Îmbunătățirea stării de sănătate a populației prin servicii de sănătate accesibile și performante, capabile să facă față mai bine provocărilor actuale
Motivația proiectului	Dezvoltarea unui astfel de proiect va contribui la creșterea calității actului medical, ce va impacta în mod direct starea de sănătate a populației locale.
Modul de implementare a proiectului	Demararea construcției unei noi unități spitalicești.
Sursa de finanțare/posibile surse de finanțare	Fonduri UE Bugetul de stat Bugetul local Programe naționale PNRR - Pilonul V - Sănătate și reziliență economică, socială și instituțională.
Instituția care răspunde de realizarea proiectului	UAT Mun. Râmnicu Sărat
Termen de realizare	2021-2027
Indicatori	-unitate spitalicească realizată

Fișa de proiect nr.57

Domeniu Dezvoltare socială (siguranță, locuire, sănătate, asistență socială)	Proiectul propus Titlu: Construirea unor noi blocuri de locuințe sociale în Municipiul Râmnicu Sărat
Cadrul general	La nivelul Mun. Râmnicu Sărat este necesară construirea unor blocuri destinate locuințelor sociale.
Grup țintă	Cetățenii
Obiective	OS 5.1: Îmbunătățirea stării de sănătate a populației prin servicii de sănătate accesibile și performante, capabile să facă față mai bine provocărilor actuale.
Motivația proiectului	Dezvoltarea unui astfel de proiect va contribui la creșterea calității serviciilor sociale oferite de către serviciile specializate.
Modul de implementare a proiectului	Demararea construcției unor blocuri ce vor fi destinate locuințelor sociale.
Sursa de finanțare/posibile surse de finanțare	Fonduri UE Bugetul de stat Bugetul local Programe naționale PNRR - Pilonul V - Sănătate și reziliență economică, socială și instituțională.
Instituția care răspunde de realizarea proiectului	UAT Mun. Râmnicu Sărat
Termen de realizare	2021-2027
Indicatori	-nr. de locuințe realizate



Fișa de proiect nr.58

Domeniu Dezvoltare socială (siguranță, locuire, sănătate, asistență socială)	Proiectul propus Titlu: Construirea de locuințe pentru tineri în Municipiul Râmnicu Sărat
Cadrul general	La nivelul Mun. Râmnicu Sărat este necesară construirea unor locuințe pentru tineri.
Grup țintă	Cetățenii
Obiective	OS 5.1: Îmbunătățirea stării de sănătate a populației prin servicii de sănătate accesibile și performante, capabile să facă față mai bine provocărilor actuale.
Motivația proiectului	Dezvoltarea unui astfel de proiect va contribui la creșterea calității serviciilor sociale oferite de către serviciile specializate.
Modul de implementare a proiectului	Demararea construcției unor blocuri ce vor fi destinate tinerilor.
Sursa de finanțare/posibile surse de finanțare	Fonduri UE Bugetul de stat Bugetul local Programe naționale PNRR - Pilonul V - Sănătate și reziliență economică, socială și instituțională.
Instituția care răspunde de realizarea proiectului	UAT Mun. Râmnicu Sărat
Termen de realizare	2021-2027
Indicatori	-nr. locuințe construite



Fișa de proiect nr.59

Domeniu Dezvoltare socială (siguranță, locuire, sănătate, ocupare și asistență socială)	Proiectul propus Titlu: Stagii de ucenicie, internship, voluntariat, Programe de tip: școală după școală, a doua șansă
Cadrul general	La nivelul Mun. Râmnicu Sărat este necesară dezvoltarea unor programe de ucenicie, internship, care să ofere o continuare a procesului educațional, precum și să contribuie la integrarea tinerilor pe piața muncii.
Grup țintă	Cetățenii
Obiective	OS 5.3: Menținerea și integrarea tinerilor în viața socială și economică a comunității
Motivația proiectului	Dezvoltarea unui astfel de proiect va contribui la creșterea calității sistemului educațional.
Modul de implementare a proiectului	Dezvoltarea unor astfel de programe.
Sursa de finanțare/posibile surse de finanțare	Fonduri UE Bugetul de stat Bugetul local Programe naționale PNRR - Pilonul VI - Politici pentru generația următoare, copii și tineri.
Instituția care răspunde de realizarea proiectului	UAT Mun. Râmnicu Sărat
Termen de realizare	2021-2027
Indicatori	-nr. d eprograme derulate

Fișa de proiect nr.60

Domeniu Dezvoltare socială (siguranță, locuire, sănătate, ocupare și asistență socială)	Proiectul propus Titlu: Eficientizare energetica a blocurilor
Cadrul general	La nivelul Mun. Râmnicu Sărat este necesară dezvoltarea unor programe care să permită creșterea gradului de eficiență energetică a blocurilor de locuințe.
Grup țintă	Cetățenii
Obiective	OS 5.2: Creșterea gradului de bunăstare generală, inclusiv pentru grupurile sociale vulnerabile, printr-o rețea de servicii sociale bazate pe comunitate și pe parteneriate cu furnizorii de servicii sociale privați, organizații neguvernamentale.
Motivația proiectului	Dezvoltarea unui astfel de proiect va contribui la creșterea eficienței energetice a blocurilor din localitate.
Modul de implementare a proiectului	Dezvoltarea unui program integrat care să contribuie la creșterea gradului de eficiență energetică a blocurilor.
Sursa de finanțare/posibile surse de finanțare	Fonduri UE Bugetul de stat Bugetul local Programe naționale
Instituția care răspunde de realizarea proiectului	Primăria Mun. Râmnicu Sărat prin serviciul specializat.
Termen de realizare	2021-2027
Indicatori	-nr. blocuri reabilitate termic

13. Educație și formare

Din Fișa de date a localității observăm că în Municipiul Râmnicu Sărat există un număr de 20 de unități de învățământ:

- școală postliceală, cu un număr de 3 clase - Colegiul Nicolae Paulescu - Școala sanitară
- 6 licee cu un număr de 91 de clase, dintre acestea putem enumera: Liceul Teoretic „Ștefan cel Mare” Râmnicu - Sărat, Colegiul Național „Alexandru Vlahuță”, Râmnicu - Sărat, Liceul Tehnologic Economic „Elina Matei Basarab”, Liceul Tehnologic “Victor Frunză”, Liceul tehnologic „Traian Savulescu”, Râmnicu - Sărat, etc.;

*Proiect cofinanțat din Fondul Social European prin
Programul Operațional Capacitate Administrativă 2014-2020*



- 2 școli profesionale, complementare sau de ucenici, cu un număr de 12 clase;
- 5 școli din învățământul primar și gimnazial, cu un număr de 111 clase;
- 6 grădinițe de copii, cu un număr de 44 de clase;

La nivelul municipiului Râmnicu Sărat, declinul demografic general, accentuat pentru populația tânără, are ca efect reduceri pentru populația de vârstă școlară între anii 2010 - 2015. Analiza comparativă dintre anii 2015 și 2018, ne arată totuși o ușoară creștere a numărului populației școlare. (Tabelul nr. 14 și Figura nr. 25)

Abandonul școlar rămâne o preocupare a sistemului educațional, indiferent de nivelul de educație. Dacă rata abandonului școlar se situa sub 2% în anul școlar 2014 - 2015, potrivit

Fișei de date a localității, în Municipiul Râmnicu Sărat se observă o creștere semnificativă a ratei abandonului școlar, acesta fiind la nivelul anului 2019 de 14%.

Conform Fișei de date a localității dar și a Fișei localității (INS) numărul total al cadrelor didactice la nivelul municipiului Râmnicu - Sărat a fost de 468 la nivelul anului 2018 și de 439 la nivelul anului 2019, ceea ce ne arată o scădere semnificativă. Această scădere se datorează în principiu reducerii numărului populației școlare. (Tabelul nr. 15 și Figura nr. 26)

13.1. Analiză SWOT

Puncte tari	Puncte slabe:
<ul style="list-style-type: none"> ➤ Autorități locale recertive la necesitățile comunității; ➤ Personal didactic adecvat și implicat; ➤ Acces facil la centre universitare de prestigiu situate în localități aflate în apropierea orașului; 	<ul style="list-style-type: none"> ➤ Scădere semnificativă a populației școlare; ➤ Spații de învățământ care necesită dotări suplimentare pentru a susține performanța școlară; ➤ Lipsa programelor de calificare, recalificare pentru șomeri; ➤ Inexistența unor programe educative pentru populație; ➤ Inexistența unor programe de tipul a doua șansă; ➤ Spații de joacă pentru copii insuficiente; ➤ Inexistența unui centru de excelență pentru copii cu rezultate bune.
Oportunități:	Amenințări:
<ul style="list-style-type: none"> ➤ Învățământul dual - în cooperare între instituții de învățământ profesional și angajatori; ➤ Existența unor programe publice și private care sprijină digitalizarea învățământului; ➤ Existența resurselor nerambursabile din fondurile nerambursabile; 	<ul style="list-style-type: none"> ➤ Extinderea educației on-line ridică probleme privind gradul de digitalizare al școlilor și accesul copiilor defavorizați la echipamente digitale; ➤ Resurse bugetare reduse față de nevoia de investiții în infrastructură; ➤ Exodul forței de muncă;

<ul style="list-style-type: none">➤ Integrarea în strategiile de dezvoltare ale județului;➤ Dezvoltarea unor relații de parteneriat în vederea dezvoltării infrastructurii de educație;➤ Posibilitatea participării cadrelor didactice la programe de formare/perfecționare.	<ul style="list-style-type: none">➤ Scăderea gradului general de pregătire pentru populația tânără;➤ Riscul de abandon școlar.
--------------------------------------------------------------------------------------------------------------------------------------------------------------------------------------------------------------------------------------------------------------------------------------------------------------	-------------------------------------------------------------------------------------------------------------------------------------------------------

13.2. Obiective pentru domeniul educație și formare

Obiectivul strategic în materie de educație și formare vizează “Dezvoltarea unor centre care să faciliteze procesul de educație și formare pluridisciplinară și interdisciplinară la nivelul Mun. Râmnicu Sărat.”, iar subsumat acestuia pot fi formulate un număr de patru obiective specifice, respectiv:

- Creșterea nivelului de educație a populației municipiului odată cu creșterea ratei de participare la toate nivelele de învățământ;
- Reabilitarea și dezvoltarea infrastructurii educaționale;
- Creșterea gradului de incluziune socială;
- Dezvoltarea parteneriatelor dintre instituțiile de învățământ și sectorul organizațiilor non-guvernamentale;

13.3. Fișe de proiect

Fișa de proiect nr.61

Domeniu Educație și formare	Proiectul propus Titlul: Salvează o viață
Cadrul general	La nivelul Mun. Râmnicu Sărat este necesară dezvoltarea unor programe care să permită dezvoltarea unor competențe în ceea ce privește acordarea măsurilor de prim-ajutor.
Grup țintă	Profesori, elevi, personal didactic auxiliar
Obiective	OS 6.1: Creșterea nivelului de educație al populației municipiului odată cu creșterea ratei de participare la toate nivelele de învățământ.
Motivația proiectului	Necesitatea de a cunoaște modul de aplicare al unor tehnici și metode în ceea ce privește acordarea primului ajutor.
Modul de implementare a proiectului	Organizarea unor cursuri de prim ajutor adaptate vârstei participanților (elevi, profesori, etc)
Sursa de finanțare/posibile surse de finanțare	Fonduri UE Bugetul de stat Bugetul local Programe naționale Programul Operațional Capital Uman (POCU) PNRR - Creștere inteligentă, durabilă și favorabilă incluziunii, Pct III.4. România Educată - Învățământ dual, tehnic și profesional.
Instituția care răspunde de realizarea proiectului	Școli, licee, Spitalul din Mun. Râmnicu Sărat, Pompieri, Smurd, ONG-uri locale
Termen de realizare	2023
Indicatori	Numărul de elevi și profesori care vor participa la aceste cursuri. Numărul de cetățeni.

Fișa de proiect nr.62

Domeniu Educație și formare	Proiectul propus Titlu: Centru integrat de tineret și agrement
Cadrul general	La nivelul Mun. Râmnicu Sărat este necesară dezvoltarea unui centru de tineret care să ofere servicii de cazare, bază sportivă, piscină precum și dotări adecvate.
Grup țintă	Tinerii din Mun. Râmnicu Sărat
Obiective	OS 6.2: Reabilitarea și dezvoltarea infrastructurii educaționale
Motivația proiectului	Dezvoltarea unui astfel de proiect va avea drept principal beneficiu dezvoltarea unei infrastructurii ce va permite integrarea tinerilor în activitățile sociale/sportive.
Modul de implementare a proiectului	Proiectul va avea ca finalitate înființarea unui centru integrat de tineret și agrement.
Sursa de finanțare/posibile surse de finanțare	Fonduri UE Bugetul de stat Bugetul local Programe naționale Programul Operațional Regional Pentru Regiunea de Dezvoltare Sud-Est. PNRR - Pilonul VI - Politici pentru generația următoare, copii și tineri.
Instituția care răspunde de realizarea proiectului	Primăria Mun. Râmnicu Sărat.
Termen de realizare	2021-2025
Indicatori	1 centru de tineret și agrement 1 centru de cazare 1 bază de agrement 1 bază sportivă, piscină.

Fișa de proiect nr.63

Domeniu Educație și formare	Proiectul propus Titlu: Modernizarea și dotarea școlilor din Mun. Râmnicu Sărat
Cadrul general	La nivelul Mun. Râmnicu Sărat este necesară modernizarea și dotarea școlilor astfel încât acestea să permită derularea activităților educaționale în condiții de siguranță. Dotarea școlilor cu echipamente IT, este necesară pentru a permite introducerea unor tehnici de predare moderne, care să-i atragă pe elevi.
Grup țintă	Tinerii din Mun. Râmnicu Sărat
Obiective	OS 6.2: Reabilitarea și dezvoltarea infrastructurii educaționale
Motivația proiectului	Dezvoltarea unui astfel de proiect va avea drept principal beneficiu dezvoltarea unei infrastructurii ce va permite o mai bună interacțiune între profesori și elevi.
Modul de implementare a proiectului	Proiectul va avea ca finalitate reabilitarea și dotarea infrastructurii școlare.
Sursa de finanțare/posibile surse de finanțare	Fonduri UE Bugetul de stat Bugetul local Programe naționale Programul Operațional Regional Pentru Regiunea de Dezvoltare Sud-Est. Programul Operațional Creștere Inteligentă și Digitalizare (POCID) PNRR - Pilonul V - Sănătate și reziliență economică, socială și instituțională , pct V.3 - România educată - infrastructură școlară și universitară.
Instituția care răspunde de realizarea proiectului	UAT Mun. Râmnicu Sărat.
Termen de realizare	2021-2025
Indicatori	Minim 4 instituții de învățământ vor beneficia de pe urma implementării unui astfel de proiect.

Fișa de proiect nr.64

Domeniu Educație și formare	Proiectul propus Titlul: Înființarea unui centru social-educativ
Cadrul general	La nivelul Mun. Râmnicu Sărat este necesară înființarea unui centru social-educativ care să permită copiilor din mediile defavorizate să aibă acces la activități educaționale/educative.
Grup țintă	Elevii cu deficiențe, elevii ce abandonează școala, elevii ce au nevoie de sprijin în efectuarea temelor.
Obiective	OS 6.3: Creșterea gradului de incluziune socială. OS 6.4: Dezvoltarea parteneriatelor dintre instituțiile de învățământ și sectorul organizațiilor non-guvernamentale.
Motivația proiectului	Este necesară o mai mare preocupare din partea administrației publice locale în ceea ce privește integrarea în activitățile educaționale/sociale a copiilor din mediile defavorizate.
Modul de implementare a proiectului	Înființarea unui centru social-educativ
Sursa de finanțare/posibile surse de finanțare	Fonduri UE Bugetul de stat Bugetul local Programe naționale Programul Operațional Regional Pentru Regiunea de Dezvoltare Sud-Est. Programul Operațional Capital Uman(POCU) PNRR - Pilonul V - Pilonul V - Sănătate și reziliență economică, socială și instituțională și Pilonul VI - Politici pentru generația următoare, copii și tineri.
Instituția care raspunde de realizarea proiectului	UAT Mun. Râmnicu Sărat.
Termen de realizare	2026
Indicatori	-un centru înființat

Fișa de proiect nr.65

Domeniu Educație și formare	Proiectul propus Titlul: Construim creșe în Mun. Râmnicu Sărat
Cadrul general	Lipsa unei infrastructuri adecvate care să permită derularea în condiții optime a activităților specifice preșcolarilor
Grup țintă	Antepreșcolarii din Mun Râmnicu Sărat
Obiective	OS 6.2: Reabilitarea și dezvoltarea infrastructurii educaționale
Motivația proiectului	La nivelul Mun Râmnicu Sărat există două creșe ce funcționează în aceleași clădiri în care își desfășoară activitatea și grădinițele cu program prelungit.
Modul de implementare a proiectului	Dezvoltarea infrastructurii educaționale dedicate preșcolarilor, va permite desfășurarea activității în condiții de igienă și distanțare socială, ceea ce va contribui la creșterea gradului de încredere al părinților în a opta pentru astfel de structuri educaționale gestionate de către administrația publică locală.
Sursa de finanțare/posibile surse de finanțare	Fonduri UE Bugetul de stat Bugetul local Programe naționale Programul Operațional Regional Pentru Regiunea de Dezvoltare Sud-Est. Programul Operațional Capital Uman(POCU) PNRR - Pilonul VI - Politici pentru generația următoare, copii și tineri.
Instituția care răspunde de realizarea proiectului	UAT Mun. Râmnicu Sărat
Termen de realizare	2024
Indicatori	-Număr de antepreșcolari ce vor beneficia de pe urma unei noi infrastructuri educaționale

Fișa de proiect nr.66

Domeniu Educație și formare	Proiectul propus Titlul: Construire și dotare afterschool, prevăzut cu spații de cazare, locuri de joacă, teren multisport
Cadrul general	Necesitatea dezvoltării unei infrastructuri dedicate activității extrașcolare.
Grup țintă	Copiii din Mun. Râmnicu Sărat.
Obiective	OS 6.2: Reabilitarea și dezvoltarea infrastructurii educaționale
Motivația proiectului	La nivelul Mun Râmnicu Sărat este necesare dezvoltarea unor centre de tip afterschool, prevăzut cu spații de cazare, locuri de joacă, teren multisport.
Modul de implementare a proiectului	Accesarea unor finanțări care să faciliteze dezvoltarea unor centre Afterschool.
Sursa de finanțare/posibile surse de finanțare	Fonduri UE Bugetul de stat Bugetul local Programe naționale Programul Operațional Regional Pentru Regiunea de Dezvoltare Sud-Est. Programul Operațional Capital Uman(POCU) PNRR - Pilonul VI - Politici pentru generația următoare, copii și tineri.
Instituția care raspunde de realizarea proiectului	UAT Mun. Râmnicu Sărat
Termen de realizare	2027
Indicatori	-Număr de elevi ce vor utiliza aceste centre

Fișa de proiect nr.67

Domeniu Educație și formare	Proiectul propus Titlul: Construirea unor săli de sport în incinta instituțiilor de învățământ
Cadrul general	Necesitatea dezvoltării unei infrastructuri dedicate activității extrașcolare/sportive.
Grup țintă	Copiii din Mun. Râmnicu Sărat.
Obiective	OS 6.2: Reabilitarea și dezvoltarea infrastructurii educaționale
Motivația proiectului	La nivelul Mun Râmnicu Sărat este necesare dezvoltarea unor săli de sport care să contribuie la dezvoltarea activităților sportive.
Modul de implementare a proiectului	Accesarea unor finanțări care să faciliteze construcția unor săli de sport.
Sursa de finanțare/posibile surse de finanțare	Fonduri UE Bugetul de stat Bugetul local Programe naționale Programul Operațional Regional Pentru Regiunea de Dezvoltare Sud-Est. Programul Operațional Capital Uman(POCU) PNRR - Pilonul VI - Politici pentru generația următoare, copii și tineri.
Instituția care raspunde de realizarea proiectului	UAT Mun. Râmnicu Sărat
Termen de realizare	2027
Indicatori	-nr. sali de sport construite

Fișa de proiect.68

Domeniu Educație și formare	Proiectul propus Titlul: Eficientizarea energetică a instituțiilor de învățământ din Municipiul Râmnicu Sărat
Cadrul general	Necesitatea reabilitării instituțiilor de învățământ din Municipiul Râmnicu Sărat
Grup țintă	Copii din Mun. Râmnicu Sărat.
Obiective	OS 6.2: Reabilitarea și dezvoltarea infrastructurii educaționale
Motivația proiectului	La nivelul Mun Râmnicu Sărat este necesare reabilitarea instituțiilor de învățământ.
Modul de implementare a proiectului	Accesarea unor finanțări care să permită inițierea unor lucrări care să contribuie la creșterea eficienței energetice a instituțiilor de învățământ.
Sursa de finanțare/posibile surse de finanțare	Fonduri UE Bugetul de stat Bugetul local Programe naționale Programul Operațional Regional Pentru Regiunea de Dezvoltare Sud-Est. Programul Operațional Capital Uman(POCU) PNRR - Pilonul VI - Politici pentru generația următoare, copii și tineri.
Instituția care răspunde de realizarea proiectului	UAT Mun. Râmnicu Sărat
Termen de realizare	2027
Indicatori	-nr. de clădiri reabilite

Fișa de proiect.69

Domeniu Educație și formare	Proiectul propus Titlul: Reabilitarea, modernizarea și dotarea grădinițelor din Municipiul Râmnicu Sărat
Cadrul general	Necesitatea reabilitării și dotării grădinițelor din Mun. Râmnicu Sărat.
Grup țintă	Copiii din Mun. Râmnicu Sărat.
Obiective	OS 6.2: Reabilitarea și dezvoltarea infrastructurii educaționale
Motivația proiectului	La nivelul Mun Râmnicu Sărat este necesare reabilitarea grădinițelor.
Modul de implementare a proiectului	Accesarea unor finanțări care să permită reabilitarea grădinițelor.
Sursa de finanțare/posibile surse de finanțare	Fonduri UE Bugetul de stat Bugetul local Programe naționale Programul Operațional Regional Pentru Regiunea de Dezvoltare Sud-Est. Programul Operațional Capital Uman(POCU) PNRR - Pilonul VI - Politici pentru generația următoare, copii și tineri.
Instituția care raspunde de realizarea proiectului	UAT Mun. Râmnicu Sărat
Termen de realizare	2027
Indicatori	-nr. grădinițe reabilitate

Fișa de proiect.70

Domeniu Educație și formare	Proiectul propus Titlul: Desfășurarea unor proiecte și programe de tineret și voluntariat dedicate tinerilor: stagii de formare ale tinerilor, lucrătorilor de tineret, formatorilor, schimburi de tineri, schimburi ale lucrătorilor de tineret, proiecte de networking, job shadowing și altele.
Cadrul general	Necesitatea existenței unor programe de formare continuă.
Grup țintă	Copiii și tinerii din Mun. Râmnicu Sărat.
Obiective	OS 6.1: Creșterea nivelului de educație al populației municipiului odată cu creșterea ratei de participare la toate nivelele de învățământ.
Motivația proiectului	La nivelul Mun Râmnicu Sărat este necesare dezvoltarea unor programe de formare continuă.
Modul de implementare a proiectului	Accesarea unor finanțări care să permită organizarea unor astfel de programe.
Sursa de finanțare/posibile surse de finanțare	Fonduri UE Bugetul de stat Bugetul local Programe naționale Programul Operațional Regional Pentru Regiunea de Dezvoltare Sud-Est. Programul Operațional Capital Uman(POCU) PNRR - Pilonul VI - Politici pentru generația următoare, copii și tineri.
Instituția care raspunde de realizarea proiectului	UAT Mun. Râmnicu Sărat, școli, ONG-uri locale
Termen de realizare	2027
Indicatori	-Număr de copii/tineri ce vor accesa aceste programe

Fișa de proiect.71

Domeniu Educație și formare	Proiectul propus Titlul: Amenajarea / Construirea unui Centru Educațional Integrat de resurse pentru educație
Cadrul general	Necesitatea dezvoltării infrastructurii educaționale
Grup țintă	Copiii din Mun. Râmnicu Sărat.
Obiective	OS 6.1: Creșterea nivelului de educație al populației municipiului odată cu creșterea ratei de participare la toate nivelele de învățământ.
Motivația proiectului	La nivelul Mun. Râmnicu Sărat este necesare dezvoltarea unui Centru Educațional Integrat de resurse pentru educație.
Modul de implementare a proiectului	Accesarea unor finanțări care să permită organizarea unor astfel de programe.
Sursa de finanțare/posibile surse de finanțare	Fonduri UE Bugetul de stat Bugetul local Programe naționale Programul Operațional Regional Pentru Regiunea de Dezvoltare Sud-Est. Programul Operațional Capital Uman(POCU) PNRR - Pilonul VI - Politici pentru generația următoare, copii și tineri.
Instituția care raspunde de realizarea proiectului	UIAT Mun. Râmnicu Sărat
Termen de realizare	2027
Indicatori	-un centru construit/amenajat

Fișa de proiect.72

Domeniu Educație și formare	Proiectul propus Titlul: Cursuri de formare și specializare pentru cadrele didactice din municipiu în vederea desfășurării de activități comunitare, de tip: dezvoltare comunitară, lobby și advocacy, formator, facilitator, manager de proiect, lucrător de tineret, comunicare, responsabil de mediu, specialist resurse umane și altele.
Cadrul general	Necesitatea organizării unor programe de specializare, formarea continua pentru cadrele didactice.
Grup țintă	Cadrele didactice din municipiu
Obiective	OS 6.1: Creșterea nivelului de educație al populației municipiului odată cu creșterea ratei de participare la toate nivelele de învățământ.
Motivația proiectului	Formarea profesională a cadrelor didactice este esențială pentru a avea un sistem educațional performant și eficient.
Modul de implementare a proiectului	Accesarea unor finanțări care să permită organizarea unor astfel de programe.
Sursa de finanțare/posibile surse de finanțare	Fonduri UE Bugetul de stat Bugetul local Programe naționale Programul Operațional Regional Pentru Regiunea de Dezvoltare Sud-Est. Programul Operațional Capital Uman(POCU) PNRR - Pilonul VI - Politici pentru generația următoare, copii și tineri.
Instituția care raspunde de realizarea proiectului	UAT Mun. Râmnicu Sărat, școlile
Termen de realizare	2027
Indicatori	-Nr. de profesori care vor beneficia de aceste programe.

Fișa de proiect.73

Domeniu Educație și formare	Proiectul propus Titlul: Modernizarea unor clădiri și construirea unui Campus de tineret - Educațional, dotat cu săli de conferințe, birouri, săli de evenimente, în Municipiul Râmnicu Sărat.
Cadrul general	Necesitatea dezvoltării infrastructurii școlare.
Grup țintă	Copiii și tinerii din Mun. Râmnicu Sărat
Obiective	OS 6.2: Reabilitarea și dezvoltarea infrastructurii educaționale
Motivația proiectului	Dezvoltarea unei infrastructuri care să permită organizarea unor evenimente educaționale.
Modul de implementare a proiectului	Accesarea unor finanțări care să permită organizarea unor astfel de programe.
Sursa de finanțare/posibile surse de finanțare	Fonduri UE Bugetul de stat Bugetul local Programe naționale Programul Operațional Regional Pentru Regiunea de Dezvoltare Sud-Est. Programul Operațional Capital Uman(POCU) PNRR - Pilonul VI - Politici pentru generația următoare, copii și tineri.
Instituția care răspunde de realizarea proiectului	UAT Mun. Râmnicu Sărat, școlile
Termen de realizare	2027
Indicatori	-Nr. de copii/tineri ce vor utiliza aceste centre

Fișa de proiect.74

Domeniu Educație și formare	Proiectul propus Titlul: Zilele Tineretului Râmnician
Cadrul general	Necesitatea organizării unor evenimente pentru tinerii din Mun. Râmnicu Sărat.
Grup țintă	Tinerii din Mun. Râmnicu Sărat.
Obiective	OS 6.4: Dezvoltarea parteneriatelor dintre instituțiile de învățământ și sectorul organizațiilor non-guvernamentale.
Motivația proiectului	La nivelul Mun. Râmnicu Sărat este necesară organizarea unor evenimente de calitate pentru tinerii din zonă.
Modul de implementare a proiectului	Accesarea unor finanțări care să permită organizarea unor astfel de programe.
Sursa de finanțare/posibile surse de finanțare	Fonduri UE Bugetul de stat Bugetul local Programe naționale Programul Operațional Regional Pentru Regiunea de Dezvoltare Sud-Est. Programul Operațional Capital Uman(POCU) PNRR - Pilonul VI - Politici pentru generația următoare, copii și tineri.
Instituția care raspunde de realizarea proiectului	UAT Mun. Râmnicu Sărat
Termen de realizare	2027
Indicatori	-nr. evenimente organizate; -nr. de participanți

14. Cultura, culte, sport și agrement

Potrivit Fișei de date a localității la nivelul anului 2019, pe raza Municipiului Râmnicu - Sărat se află un număr de 28 de monumente publice, cele mai importante fiind: Monumentul eroilor râmniceni din 1877 și 1913; Monumentul pentru eroii morți apărându-și țara și făurind România Mare; Monumentul Lt. Col. Buzoianu Ion.

În municipiul Râmnicu Sărat ființează Complexul cultural „Florica Cristoforeanu”, un muzeu, mai multe cluburi și biblioteci școlare, iar biblioteca publică deține un număr de peste 105 mii de volume.

Municipiul are clădiri cu mare valoare istorică și culturală. Aceste clădiri reprezintă potențiale destinații turistice, care trebuie promovate pentru a da consistență industriei turismului în municipiu.

Aici se pot menționa: **Complexul Brâncovenesc, Muzeul municipal, Fosta închisoare comunistă, Palatul Lupescu, Palatul administrativ, Complexul cultural „Florica Cristoforeanu”, Biblioteca municipală.**

Bisericile. În Râmnicu Sărat și comunele vecine există un număr impresionant de biserici ortodoxe, cele mai importante fiind **Biserica Cuvioasa Paraschiva și Biserica Sfântul Dumitru Bagdat**, dar și **Catedrala**, care se află în construcție.

Indicator	Valoare
Număr total de biblioteci publice	1
Număr de volume deținute	105.150
Număr de utilizatori / an	29.212
Număr total de muzee în oras	1
Număr exponate	29.158
Număr vizitatori / an	3.552
Număr total case de cultură / cămine culturale	1
Număr utilizatori / an	18.200
Numărul evenimentelor culturale organizate în 2019	52
Număr total teatre	-
Număr vizitatori / an	-
Număr total monumente publice	28
Număr total culte	20
Număr lăcașe de cult	20
Număr total baze și cluburi sportive	3/1
Număr utilizatori / an	600

Tabel nr. 37 Cultură, culte, sport, agrement la nivelul anului 2019 - în Municipiul Râmnicu Sărat

Sursa: Fișa de date a localității

Cel mai important club sportiv din Municipiu este Clubul Sportiv Municipal Râmnicu Sărat, acesta având în componență mai multe secții: tenis de câmp, box, etc. Zona spațiilor verzi, parcuri, recreere și sport, cu o suprafață de 15,17 ha, reprezintă o suprafață de spațiu verde pe cap de locuitor de aproximativ 3,65 m² (raportat la o populație de 41.537 de locuitori, la 1 ianuarie 2014, conform Institutului Național de Statistică). Suprafața este sub media prevăzută de norme, respectiv o suprafață de 26 m²/cap de locuitor. Spațiul verde măsurat include spațiul verde amenajat din domeniul public (aliniamente, scuaruri, parcuri etc.), terenuri destinate activităților de sport și agrement ce au caracter public și sunt trecute în documentațiile de urbanism ca zone funcționale verzi, spațiile verzi cu rol de protecție, întrucât toate categoriile de suprafețe verzi ajută la ameliorarea microclimatului și nu doar suprafețele verzi din domeniul public.

În ceea ce privește suprafața spațiilor verzi, acestea sunt situate pe terenuri aparținând domeniului public și privat al municipiului Râmnicu Sărat.

Conform datelor preluate din „Registrul Local al Spațiilor Verzi din Intravilanul Municipiului Râmnicu Sărat”, în anul 2016 este raportată o valoare crescută a suprafeței totale a spațiilor verzi - 31,48 ha - care conduce la o medie de aproximativ 7,76 m² spațiu verde pe cap de locuitor (raportat la o populație de 40.548 de locuitori, la 1 iulie 2016, conform Institutului Național de Statistică).

Principalele zone cu spații verzi de pe domeniul public sunt prezentate în tabelul de mai jos:

Denumire	Adresă	Suprafața (mp)
Parc public (parc central)	Str. N. Bălcescu - Str. T. Vladimirecu	20.000
Parc public (lângă primărie)	Str. N. Bălcescu - Str. Pr. Ferdinand	500
Parc public (DN2)	Str. Pr. Ferdinand - Str. M. Kogălniceanu	700
Parc public (parc piață)	Str.Toamnei - Str. Primăverii	1.600
Parc public (parc Grigore Vieru)	Str. M. Eminescu - Str. Amurgului	500
Parc public (cartier Zona Pod)	Aleea Răsăritului - Intrarea Speranței	5.000
Parc public (cartier Centru)	Str. Victoriei - Aleea Iernii	400
Parc public (cartier Piața Halelor)	Aleea Intrarea Teiului - Aleea Gloriei -Blv. Digului	400
Parc public (cartier N. Bălcescu)	Aleea Platanilor	400
Parc public (cartier Bariera Focșani)	Str. Grigore Vieru - Str.Crișului	22.000
Parc public (cartier Costieni)	Aleea Amintirii	700

Parc public (cartier Ext. Costieni)	Aleea Primăverii - Str. Culturii - Intr.Crăiței	800
Suprafață totală		53.000

Tabel nr. 38 Principalele zone cu spații verzi, Municipiul Râmnicu Sărat

Sursa: *Strategia Integrată de dezvoltare urbană a Municipiului Râmnicu - Sărat (revizuită)*

În ultimii ani au fost amenajate numeroase locuri de joacă pentru copii, în diverse cartiere ale municipiului Râmnicu Sărat.

Investițiile din ultimii ani în amenajarea spațiilor verzi, a infrastructurii de transport dovedesc dorința autorităților publice din municipiul Râmnicu Sărat de a îmbunătăți starea orașului.

Personalități care și-au legat numele de Râmnicu - Sărat:

- Pavel Zăgănescu (1815 - 1897), căpitan pompier, care a luptat împotriva turcilor în bătălia din Dealul Spirii.
- Constantin F. Robescu (1839 - 1920), inginer agronom, membru corespondent al Academiei Române.
- Ștefan Minovici (1867 - 1935), chimist, academician.
- Petre Antonescu (1873 - 1965), arhitect, pedagog, restaurator de monumente istorice și academician, creatorul Arcului de Triumf din București.
- Nicolae Ciupercă (1882 - 1950), politician, general.
- Florica Cristoforeanu (1887 - 1960), cântăreață de operă, operetă și lied.
- Traian Săvulescu (1889 - 1963), biolog și botanist român, fondator al Școlii românești de fitopatologie, membru și președinte al Academiei Române, deputat în Marea Adunare Națională 1952 - 1957
- Petre Iorgulescu-Yor (1890 - 1939), pictor român.
- Octavian Moșescu (1894 - 1982) a fost un publicist, editor, memorialist, colecționar de artă și poet român.
- Gheorghe Manea (1904 - 1978), inginer român, membru corespondent al Academiei Române.
- Saul Steinberg (1914 - 1999), desenator și grafician american născut în Râmnicu Sărat, faimos pentru lucrările sale publicate în ziarul american The New Yorker.
- Costin Murgescu (1919 - 1989), economist, academician.
- Teodor Oroveanu (1920 - 2005), inginer, academician.
- Aristide Halanay (1924 - 1997), matematician, profesor emerit al Universității din București.
- Constantin Doldur (n. 1939), jurist român, judecător la Curtea Constituțională a României (1998-2006).
- Ioan Mușat (n. 1928), amiral, comandant al Marinei Militare Române în perioada 1979-1989.
- Valeriu Sterian (1952 - 2000), compozitor și interpret de muzică folk.
- Adrian Oțoiu (n. 1958), prozator, eseist, traducător.
- Maria Bitang (n. 1962), antrenoare de gimnastică a României, consilier de stat pentru promovarea sportului.

14.1. Analiza SWOT

Puncte tari ale municipiului	Puncte slabe:
<ul style="list-style-type: none"> ➤ O localitate cu istorie care a supraviețuit diverselor etape de dezvoltare; ➤ Patrimoniul natural valoros; ➤ Patrimoniul cultural moștenit; ➤ Existența unui număr important de monumente istorice și a unui complex cultural; ➤ Obiceiuri și tradiții locale; ➤ Biserici cu valoare istorică deosebită; ➤ Peisaj natural propice petrecerii timpului liber; ➤ Existența unei biblioteci în municipiu; ➤ Existența unui clun sportiv; 	<ul style="list-style-type: none"> ➤ Număr redus de evenimente culturale; ➤ Lipsa promovării patrimoniului natural, istoric și cultural; ➤ Lipsa unor campanii de marketing care să aibă drept scop promovarea culturii și a istoriei locului; ➤ Lipsa atracțiilor locale; ➤ Lipsa locurilor de petrecere a timpului liber; ➤ Slaba punere în valoare a tradițiilor și meșteșugurilor locale; ➤ Slaba punere în valoare a clădirilor de patrimoniu; ➤ Dotări limitate pentru sport și agrement;
<p>Oportunități:</p>	<p>Amenințări:</p>
<ul style="list-style-type: none"> ➤ Resurse financiare pentru implementarea de proiecte finanțate din fonduri europene; ➤ Potențialul de marketing online pentru promovarea culturii și patrimoniului; ➤ Surse pentru dezvoltarea de parteneriate cu ONG-uri sau companii în vederea dezvoltării de proiecte culturale și turistice; ➤ Conștientizarea locuitorilor cu privire la patrimoniul natural și cultural existent; ➤ Dezvoltarea turismului cultural; ➤ Integrarea în strategiile de dezvoltare ale județului; ➤ Dezvoltarea unor relații de parteneriat în vederea dezvoltării de activități culturale și sportive; ➤ Posibilitatea accesării fondurilor europene nerambursabile pentru dezvoltarea sectorului cultural; ➤ Informatizarea bibliotecii și a serviciilor oferite de acestea 	<ul style="list-style-type: none"> ➤ Dificultăți în întreținerea / modernizarea infrastructurii existente la standarde ridicate; ➤ Legislație stufoasă / contradictorie în domeniu; ➤ Lipsa de promovare; ➤ Dificultatea atragerii de sponsorizări în domeniu; ➤ Resurse bugetare reduse față de nevoia de investiții în infrastructură culturală și sportive; ➤ Lipsa interesului privind domeniul cultural, nerecunoscându-se aportul la dezvoltarea locală și creșterea calității vieții; ➤ Fonduri insuficiente alocate sectorului cultural.

14.2. Obiective pentru domeniul cultură, culte, sport și agrement

Obiectivul strategic în ceea ce privește domeniul cultură, culte, sport și agrement este reprezentat de: “Creșterea nivelului de interacțiune socială prin cultură, sport și agrement”, iar în cadrul acestuia pot fi identificate trei obiective secundare, respectiv:

- Valorificarea resurselor naturale și artificiale pentru crearea infrastructurii de agrement;
- Reabilitarea și preservarea patrimoniului cultural al comunității;
- Valorificarea patrimoniului cultural prin organizarea de evenimente culturale;

14.3. Fișe de proiect

Fișa de proiect nr.75

Domeniu Cultură, culte, sport și agrement	Proiectul propus Titlul: Dezvoltarea unor zone de agrement la nivelul Mun. Râmnicu Sărat
Cadrul general	La nivelul Mun. Râmnicu Sărat este necesară dezvoltarea unor zone de agrement (echitație, tiroliană, painball, etc) care să reprezintă o alternativă viabilă pentru petrecerea timpului liber de către cetățeni.
Grup țintă	Cetățenii din Mun. Râmnicu Sărat.
Obiective	OS 7.1: Valorificarea resurselor naturale și artificiale pentru crearea infrastructurii de agrement
Motivația proiectului	Necesitatea acestui proiect este determinată de faptul că în prezent cetățenii/tinerii nu au posibilitatea de a petrece un timp liber de calitate care să le permită să socializeze, într-un cadru organizat.
Modul de implementare a proiectului	Identificarea unor surse de finanțare care să permită dezvoltarea/construcția unei de zone de agrement.
Sursa de finanțare/posibile surse de finanțare	Fonduri UE Bugetul de stat Bugetul local Programe naționale Programul Operațional Regional Pentru Regiunea de Dezvoltare Sud-Est. PNRR - Pilonul I - Tranziția verde
Instituția care răspunde de realizarea proiectului	UAT Mun. Râmnicu Sărat.
Termen de realizare	2024
Indicatori	-nr. zone de agrement amenajate

Fișa de proiect nr.76

Domeniu Cultură, culte, sport și agrement	Proiectul propus Titlu: Mun. Râmnicu Sărat - Oraș al culturii și prieteniei
Cadrul general	La nivelul Mun. Râmnicu Sărat este necesară dezvoltarea unor activități care să contribuie la promovarea culturii.
Grup țintă	Consumatorii de cultură
Obiective	OS 7.2: Reabilitarea și preservarea patrimoniului cultural al comunității
Motivația proiectului	Implementarea unui astfel de proiect va contribui la revigoarea activităților culturale la nivelul Mun. Râmnicu Sărat, fapt ce va face ca aceste manifestări să redevină atractive pentru întreaga populație la orașului și în special pentru persoanele tinere.
Modul de implementare a proiectului	Dezvoltarea unor activități cu caracter cultural care să abordeze aspecte ce țin de istoria și tradiția zonei.
Sursa de finanțare/posibile surse de finanțare	Fonduri UE Bugetul de stat Bugetul local Programe naționale Programul Operațional Regional Pentru Regiunea de Dezvoltare Sud-Est. PNRR - Pilonul IV - Coeziune socială și teritorială.
Instituția care răspunde de realizarea proiectului	UAT Mun. Râmnicu Sărat.
Termen de realizare	2024
Indicatori	-Nr. persoanelor care vor participa la aceste evenimente culturale



Fișa de proiect nr.77

Domeniu Cultura, culte, sport și agrement	Proiectul propus Titlul: Să ne reîntoarcem la folclor
Cadrul general	La nivelul Mun. Râmnicu Sărat este necesară organizarea unor activități folclorice care să țină cont de tradiția zonei, respectiv de istoricul folcloric al zonei.
Grup țintă	Locuitorii orașului
Obiective	OS 7.3: Valorificarea patrimoniului cultural prin organizarea de evenimente culturale
Motivația proiectului	Reînvierea activităților folclorice.
Modul de implementare a proiectului	Organizarea unor activități folclorice. Organizarea unei orchestre.
Sursa de finanțare/posibile surse de finanțare	Fonduri UE Bugetul de stat Bugetul local Programe naționale
Instituția care răspunde de realizarea proiectului	UAT Mun. Râmnicu Sărat, Centrul cultural
Termen de realizare	2023
Indicatori	Numărul de cetățeni ai orașului care vor participa la aceste activități folclorice.



Fișa de proiect nr.78

Domeniu Cultura, culte, sport și agrement	Proiectul propus Titlu: Ziua baloanelor colorate
Cadrul general	La nivelul Mun. Râmnicu Sărat este necesară organizarea unei activități care să contribuie la dezvoltarea activităților culturale la nivelul Mun. Râmnicu Sărat precum Ziua baloanelor colorate.
Grup țintă	Copiii din Mun. Râmnicu Sărat
Obiective	OS 7.3: Valorificarea patrimoniului cultural prin organizarea de evenimente culturale
Motivația proiectului	Necesitatea de a petrece timpului liber într-un cadru organizat și plăcut, prin organizarea unor activități de recreere.
Modul de implementare a proiectului	Organizarea unei zile a baloanelor colorate ar permite implicarea mai multor factori responsabili cu derularea activităților culturale la nivelul Mun. Râmnicu Sărat.
Sursa de finanțare/posibile surse de finanțare	Fonduri UE Bugetul de stat Bugetul local Programe naționale
Instituția care răspunde de realizarea proiectului	UAT Mun. Râmnicu Sărat. Centru cultural.
Termen de realizare	2024
Indicatori	Numărul de cetățeni ai orașului care vor participa la aceste activități.

Fișa de proiect nr.79

Domeniu Cultura, culte, sport și agrement	Proiectul propus Titlul: Elaborarea unei Strategii Culturale pentru Municipiul Râmnicu Sărat și a unui Plan Integrat de Măsuri
Cadrul general	La nivelul Mun. Râmnicu Sărat este necesară elaborarea unei strategii dedicată în exclusivitate culturii locale.
Grup țintă	Cetățenii din Mun. Râmnicu Sărat
Obiective	OS 7.1: Valorificarea resurselor naturale și artificiale pentru crearea infrastructurii de agrement. OS 7.2: Reabilitarea și prezervarea patrimoniului cultural al comunității OS 7.3: Valorificarea patrimoniului cultural prin organizarea de evenimente culturale
Motivația proiectului	Necesitatea de a acorda o importanță strategică culturii locale.
Modul de implementare a proiectului	Elaborarea unei astfel de strategii care să aibă ca unice și principale obiective promovarea culturii locale.
Sursa de finanțare/posibile surse de finanțare	Fonduri UE Bugetul de stat Bugetul local Programe naționale
Instituția care răspunde de realizarea proiectului	Primăria Mun. Râmnicu Sărat. Centru cultural.
Termen de realizare	2025
Indicatori	-o strategie elaborată



Fișa de proiect nr.80

Domeniu Cultura, culte, sport și agrement	Proiectul propus Titlul: Teatru în aer liber
Cadrul general	La nivelul Mun Râmnicu Sărat este necesară organizarea unor spectacole de teatru în aer liber.
Grup țintă	Cetățenii din Mun. Râmnicu Sărat
Obiective	OS 7.3: Valorificarea patrimoniului cultural prin organizarea de evenimente culturale
Motivația proiectului	Organizarea unor evenimente/ spectacole de teatru în aer liber, cu scopul de a promova activitățile culturale.
Modul de implementare a proiectului	Teatru construit, amenajat
Sursa de finanțare/posibile surse de finanțare	Fonduri UE Bugetul de stat Bugetul local Programe naționale
Instituția care raspunde de realizarea proiectului	UAT Mun. Râmnicu Sărat. Centru cultural.
Termen de realizare	2023
Indicatori	-un teatru construit





UNIUNEA EUROPEANĂ

Programul Operațional Capacitate Administrativă
Competența face diferența!Instrumente Structurale
2014-2020**Fișa de proiect nr.81**

Domeniu Cultura, culte, sport și agrement	Proiectul propus Titlul: Zilele Municipiului Râmnicu Sărat
Cadrul general	La nivelul Mun. Râmnicu Sărat este necesară organizarea zilelor Municipiului Râmnicu Sărat
Grup țintă	Cetățenii din Mun. Râmnicu Sărat
Obiective	OS 7.3: Valorificarea patrimoniului cultural prin organizarea de evenimente culturale
Motivația proiectului	Organizarea unor evenimente/spectacole în aer liber, cu scopul de a celebra zilele orașului.
Modul de implementare a proiectului	Organizarea unor astfel de evenimente
Sursa de finanțare/posibile surse de finanțare	Bugetul local
Instituția care raspunde de realizarea proiectului	UAT Mun. Râmnicu Sărat. Centru cultural.
Termen de realizare	Anual
Indicatori	-nr. de participanți



Fișa de proiect nr.82

Domeniu Cultura, culte, sport și agrement	Proiectul propus Titlul: Construirea unor terenuri cu suprafață sintetică, respectiv terenuri multifuncționale din tartan în Municipiul Râmnicu Sărat
Cadrul general	La nivelul Mun. Râmnicu Sărat este necesară dezvoltarea infrastructurii sportive
Grup țintă	Cetățenii din Mun. Râmnicu Sărat
Obiective	OS 7.1: Valorificarea resurselor naturale și artificiale pentru crearea infrastructurii de agrement
Motivația proiectului	Dezvoltarea infrastructurii sportive
Modul de implementare a proiectului	Construirea unor terenuri cu suprafață sintetică, respectiv terenuri multifuncționale din tartan în Municipiul Râmnicu Sărat
Sursa de finanțare/posibile surse de finanțare	Fonduri UE Bugetul de stat Bugetul local Programe naționale
Instituția care raspunde de realizarea proiectului	UAT Mun. Râmnicu Sărat.
Termen de realizare	2025
Indicatori	-nr. terenuri construite

Fișa de proiect nr.83

Domeniu Cultura, culte, sport și agrement	Proiectul propus Titlul: Constuirea unui bazin didactic de înot în Municipiul Râmnicu Sărat
Cadrul general	La nivelul Mun. Râmnicu Sărat este necesară dezvoltarea infrastructurii sportive
Grup țintă	Cetățenii din Mun. Râmnicu Sărat
Obiective	OS 7.1: Valorificarea resurselor naturale și artificiale pentru crearea infrastructurii de agrement
Motivația proiectului	Dezvoltarea infrastructurii sportive.
Modul de implementare a proiectului	Constuirea unui bazin didactic de înot în Municipiul Râmnicu Sărat
Sursa de finanțare/posibile surse de finanțare	Fonduri UE Bugetul de stat Bugetul local Programe naționale
Instituția care raspunde de realizarea proiectului	UAT Mun. Râmnicu Sărat.
Termen de realizare	2025
Indicatori	-un bazin construit

Fișa de proiect nr.84

Domeniu Cultura, culte, sport și agrement	Proiectul propus Titlul: Construirea unei săli municipale de sport în municipiu
Cadrul general	La nivelul Mun. Râmnicu Sărat este necesară dezvoltarea infrastructurii sportive
Grup țintă	Cetățenii din Mun. Râmnicu Sărat
Obiective	OS 7.1: Valorificarea resurselor naturale și artificiale pentru crearea infrastructurii de agrement
Motivația proiectului	Dezvoltarea infrastructurii sportive.
Modul de implementare a proiectului	Construirea unei săli de sport.
Sursa de finanțare/posibile surse de finanțare	Fonduri UE Bugetul de stat Bugetul local Programe naționale
Instituția care răspunde de realizarea proiectului	UAT Mun. Râmnicu Sărat
Termen de realizare	2025
Indicatori	-o sală construită

Fișa de proiect nr.85

Domeniu Cultura, culte, sport și agrement	Proiectul propus Titlul: Modernizarea Stadionului Municipal
Cadrul general	La nivelul Mun. Râmnicu Sărat este necesară dezvoltarea infrastructurii sportive
Grup țintă	Cetățenii din Mun. Râmnicu Sărat
Obiective	OS 7.1: Valorificarea resurselor naturale și artificiale pentru crearea infrastructurii de agrement
Motivația proiectului	Modernizarea stadionului va permite organizarea unor evenimente sportive de amploare, care să contribuie la dezvoltarea economică a orașului.
Modul de implementare a proiectului	Accesarea unor fonduri pentru a fi folosite la modernizarea stadionului municipal.
Sursa de finanțare/posibile surse de finanțare	Fonduri UE Bugetul de stat Bugetul local Programe naționale
Instituția care răspunde de realizarea proiectului	UAT Mun. Râmnicu Sărat. Centru cultural.
Termen de realizare	2025
Indicatori	-un stadion modernizat

Fișa de proiect nr.86

Domeniu Cultura, culte, sport și agrement	Proiectul propus Titlul: Amenajarea unui lac de agrement în Municipiul Râmnicu Sărat
Cadrul general	La nivelul Mun. Râmnicu Sărat este necesară amenajarea unui loc de agrement.
Grup țintă	Cetățenii din Mun. Râmnicu Sărat
Obiective	OS 7.1: Valorificarea resurselor naturale și artificiale pentru crearea infrastructurii de agrement
Motivația proiectului	Amenajarea unui lac de agrement va permite organizarea unor activități sociale care vor contribui la creșterea gradului de interacțiune socială.
Modul de implementare a proiectului	Accesarea unor fonduri pentru a fi folosite la amenajarea lacului de agrement.
Sursa de finanțare/posibile surse de finanțare	Fonduri UE Bugetul de stat Bugetul local Programe naționale
Instituția care răspunde de realizarea proiectului	UAT Mun. Râmnicu Sărat.
Termen de realizare	2025
Indicatori	-un lac de agrement amenajat

15. Cadrul de aplicare a strategiei integrate de dezvoltare urbană a municipiului Râmnicu Sărat

Planificarea strategică este efortul organizat de luare a deciziilor fundamentale și de planificare a acțiunilor într-o organizație care arată cine este acea organizație, ce face și de ce face ceea ce face în sensul atingerii scopului ideal pe care și l-a propus.

Mult timp s-a considerat că îndeplinirea sarcinilor administrative era posibilă fără a deține o perspectivă pe termen lung, iar acest lucru a constituit una din principalele critici aduse modelului tradițional al administrației publice. În prezent, filozofia managerială plasează în centrul atenției instituțiilor publice obținerea de rezultate pentru îmbunătățirea calității cetățenilor, iar preocuparea pentru stabilirea direcțiilor strategice pe termen mediu și lung este inevitabilă.

În vederea implementării strategiei este necesar să fie stabilite etapele de acțiune pentru toate nivelurile manageriale implicate. Coordonarea strategică a întregului proces revine conducerii UAT Municipiul Râmnicu Sărat.

Etapele procesului de implementare strategică sunt următoarele:

- Coordonare
- Punere în aplicare;
- Monitorizare și evaluare;
- Evaluarea rezultatului și a impactului;
- Revizuire;
- Parteneriat

Coordonare

După elaborare și aprobare este necesară formalizarea unei structuri permanente care să asigure o bună coordonare a implementării strategiei. Această activitate va fi asumată și asigurată de autoritățile publice locale ale municipiului.

Structura permanentă care va asigura coordonarea strategiei va fi de sine stătătoare, creată special cu acest scop. Această structură va cuprinde funcționari publici cu specializări tehnice, financiare și juridice. Structura va fi condusă de către o autoritate executivă.¹⁰

La nivelul municipiului Râmnicu Sărat Strategia Integrată de Dezvoltare Urbană va fi asumată de către Consiliul Local și de către Primar.

O posibilă structură de coordonare a acestei strategii poate arăta astfel:

¹⁰ Dincă, D., Dumitrică, C., *Dezvoltare și planificare urbană - Ediția a doua*, Editura Economic, București, 2020, p. 157;

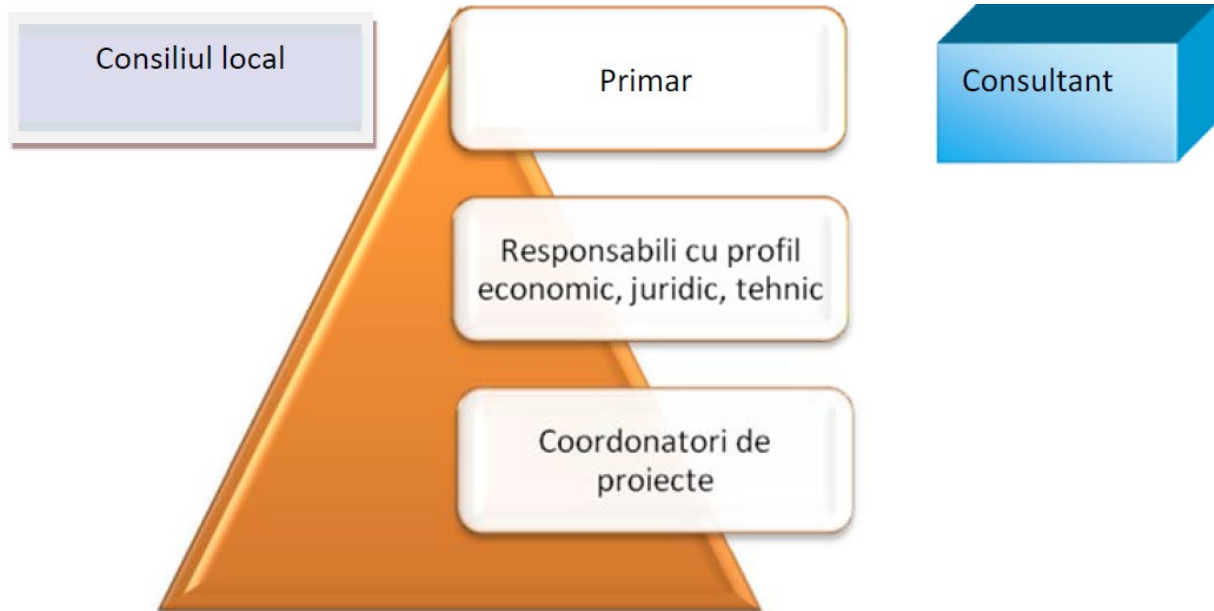


Fig.9 Structură de coordonare a strategiei

- În ceea ce privește responsabilitățile acestei structuri, acestea sunt următoarele:
- coordonează și evaluarea stadiului implementării strategiei;
 - monitorizează modul de aplicare;
 - asigură resursele tehnice și administrative necesare bunei implementări a strategiei;
- asigură diseminarea informațiilor și culegerea de feedback privind aplicarea strategiei; organizarea monitorizării, evaluării și revizuirii periodice a implementării.

Punerea în aplicare

În procesul de implementare, este necesară implicarea atât a structurilor administrației publice locale cât și a stakeholder-ilor, a autorităților administrative județene cât și a reprezentanților Regiunii de Dezvoltare Sud-Est.

Pentru a se asigura succesul aplicării în practică, strategia trebuie să îndeplinească următoarele condiții după aprobarea sa:

- acordul și susținerea din partea consiliului local și a comunității;
- elaborarea planurilor operaționale de aplicare. Acesta reprezintă o imagine structurată a tuturor acțiunilor și proiectelor propuse de Strategie, cu date și informații privind modul de abordare - în corelare cu alte acțiuni sau prin parteneriate strategice, resursele financiare necesare și surse posibile pentru asigurarea lor, legislația care guvernează proiectul, indicatorii de rezultat care permit evaluarea implementării acțiunii.
- monitorizarea cel puțin anual a planurilor operaționale și a stadiului atingerii obiectivelor propuse. Planificarea în timp a planului de acțiuni, pe termen scurt și pe întreaga perioadă de planificare, indică etapele de parcurs pentru implementarea

proiectelor, respectând prioritățile identificate prin exercițiile de consultare a comunității.

- susținerea din partea sectorului privat. Continuarea și extinderea parteneriatului local de implicare și consultare a diverselor grupuri de interese locale din perioada de elaborare a SIDU, fiind expresia răspunderii asumate de acele entități sau grupuri de entități în ceea ce privește contribuția directă și planificată la transpunerea SIDU. Pentru a asigura succesul SIDU, aceasta trebuie să devină un document de lucru nu numai pentru Consiliul Local și Primar, ci și pentru entitățile cuprinse în parteneriatul local, un document care să le ghideze propriile planuri de viitor.
- informarea permanentă a comunității cu privire la progresul punerii în aplicare. Implementarea Planului de comunicare și promovare a Strategiei va determina o creștere a vizibilității acesteia și va oferi populației și grupurilor interesate informațiile necesare implicării lor în implementarea acesteia.

Monitorizare și evaluare

Cadrul de monitorizare și evaluare (M&E) reprezintă un sistem agregat care cuprinde detalierea indicatorilor de performanță, a frecvențelor de raportare, a fluxurilor de date, a gestionării datelor și a modalităților de raportare a strategiilor în curs de implementare. Dezvoltarea unui cadru de monitorizare și evaluare este un aspect critic al funcționării Unității de Strategie și se bazează de obicei pe doi piloni:

- Cadrul rezultatelor, care este o articulare explicită (afișare grafică, matrice sau rezumat) a diferitelor niveluri de rezultate așteptate de la un anumit document strategic.
- Tabloul de bord al Unității de Strategie, care este instrumentul vizual al cadrului de monitorizare, oferind un acces clar și ușor la informații despre progresele înregistrate în implementarea strategiei. Sistemul M&E și tabloul de bord al Unității de Strategie ar trebui să funcționeze ca un singur instrument integrat, prin care tabloul de bord oferă o vizualizare clară a informațiilor din cadrul de monitorizare.

Cadrul rezultatelor este o articulare explicită a diferitelor niveluri de rezultate așteptate de la un anumit document strategic. În vederea asigurării eficienței și calității în implementare, a urmăririi sensului de implementare a strategiei precum și a componentelor sale, respective a obiectivelor, este necesar a se avea în vedere o activitate structurată de evaluare și monitorizare.

Scopul acestei monitorizări și evaluări permanente este, printre altele și de a identifica apariția oricărui devieri de la planificare, modificări ale elementelor de precondiție. În acest caz, activitatea de monitorizare va permite adoptarea acțiunilor de ajustare necesare pentru a se asigura cele mai eficiente și rationale soluții de remediere.

Planul pentru monitorizarea performanței prezintă următoarele elemente într-un instrument complementar:

- Valorile inițiale și cele țintă pentru măsurile selectate, pentru a oferi mijloacele de verificare, în vederea măsurării schimbărilor de la nivelul indicatorilor;
- Sursele de date sau metode de culegere a datelor;
- Instituțiile responsabile de culegerea sau furnizarea datelor;
- Intervalele stabilite pentru colectarea sau furnizarea datelor;

Ipotezele și riscurile asociate indicatorilor sau informațiilor colectate.

Evaluarea rezultatelor și impactului

Unul din principiile directe ale oricărui management al schimbării îl reprezintă folosirea datelor și a analizelor pentru a se asigura că intervențiile strategiilor sunt bazate pe date și dovezi. Acest principiu are la bază bunele practici internaționale privind modul în care se introduce schimbarea în orice mediu cultural sau organizațional. Importanța datelor relevante nu poate fi subestimată. Ca punct de plecare, trebuie să se stabilească valorile inițiale, pentru a înțelege punctul de start în teoria schimbării, astfel încât procedurile de monitorizare (inclusiv culegerea de noi date și analiza acestora) să fie comparabile și consecvente.

Indicatorii sunt variabile măsurabile, care arată nivelul de atingere al rezultatului. Aceștia trebuie elaborați pe baza datelor statistice existente. Nivelul de atingere al rezultatului poate fi testat prin intermediul unui număr limitat de indicatori. Nu este nevoie să se elaboreze mai mulți indicatori care necesită metode prohibitive de culegere a datelor, dacă există posibilitatea de a obține aceleași rezultate, cu eforturi reduse.

- Indicatori de rezultat final (outcome) - se referă la schimbarea demonstrată ca urmare a implementării strategiei, pe termen mediu și lung.
- Indicatori de impact - măsoară efectul pe termen lung al implementării strategiei.

Există trei momente cheie de evaluare a acestor indicatori:

a. Momentul de început al activității: se evaluează impactul potențial al acțiunii și corectitudinea presupunerilor, constituind un element important de decizie asupra oportunității acțiunii.

b. Momentul intermediar: se efectuează la jumătatea perioadei de implementare, analizând cursul corect al acțiunii și rezulate intermediare.

c. Momentul final: se realizează după finalizarea proiectului, pentru a analiza dacă au fost atinse rezulatele prevăzute de proiect.

Revizuire

Pe parcursul implementării SIDU din mai multe considerente pot să se producă schimbări care vor crea condiții obiective privind revizuirea. În timp ce declarația de misiune și de viziune ar trebui păstrată neschimbată pe parcursul întregului ciclu de planificare strategică, pot să apară situații în care este nevoie de revizuirea și îmbunătățirea obiectivelor și a planului de acțiuni.

De regulă, revizuirea SIDU se face din următoarele motive:

1. Circumstanțele s-au schimbat, iar obiectivele nu mai sunt adecvate;
2. Obiectivele au fost definite într-un mod nepotrivit, sunt neadecvate sau neclare;
3. Obiectivele au reflectat într-un mod neadecvat nevoile factorilor interesați;
4. Sfera obiectivelor definite nu a fost adecvată și realistă (obiectivele au fost excesiv de ambițioase în raport cu resursele existente);
5. Unele obiective au fost realizate și este necesar să se formuleze altele noi în legătură cu oportunitățile create;
6. Condițiile externe impun revizuirea planului de acțiuni;
7. Performanțele obținute necesită revizuirea scopurilor trasate.



UNIUNEA EUROPEANĂ



Programul Operațional Capacitate Administrativă
Competența face diferența!



Instrumente Structurale
2014-2020

Prima revizuire se recomandă la finele perioadei de “termen scurt” - 2025. Revizuirea va cuprinde toate etapele de elaborare.

Revizuirea va ține cont de următoarele elemente:

- Rezultatele monitorizării implementării și evaluării impactului strategiei până la momentul revizuirii;
- Evoluția bugetului local;
- Legislație nouă cu efecte directe asupra municipiului;
- Modificări în strategiile naționale, regionale sau județene, cu efecte directe asupra municipiului.

Parteneriat

Problemele legate de dezvoltarea locală țin, în principal, de autoritățile locale, cărora le revine și responsabilitatea de a elabora mecanisme eficiente de punere în aplicare a strategiilor de dezvoltare. Cu toate acestea, grupurile țintă trebuie să cunoască avantajele și consecințele potențiale ale diferitelor opțiuni de punere în aplicare și trebuie să joace un rol activ în discuțiile cu autoritățile locale, pentru a dezvolta mecanisme de punere în aplicare adecvate pentru dezvoltarea locală. Colaborarea în rețea între grupurile țintă, precum și schimbul de experiență cu grupurile țintă care activează în alte regiuni și/sau utilizarea altor fonduri pot constitui o sursă importantă de cunoaștere și inspirație și pot sprijini grupurile de acțiune locală în discuțiile lor cu autoritățile locale referitoare la aspectele privind acțiunile planificate

Factorii care stau la baza majorității evoluțiilor pe termen lung și a celor mai recente sunt de natură globală și/sau națională, astfel încât marja de manevră pentru parteneriatele la nivel local este obligatoriu limitată. Cu toate acestea, contextul local și nevoile oamenilor trec printr-o schimbare profundă. Ca urmare, societatea răspunde deja în mai multe feluri - de exemplu, prin noi forme de antreprenariat, mai bine ancorate la nivel social și teritorial, prin diverse forme de autoajutorare și forme colective de mobilizare a resurselor comunității, prin îmbunătățirea circuitelor directe și explorarea răspunsurilor locale și ale comunității la schimbările climatice.

În vederea realizării unui parteneriat colaborativ și eficient, este necesară continuarea eforturilor de implicare coerentă a comunității în proiectele relevante și stimularea contribuțiilor cetățenilor, grupurilor și organizațiilor la atingerea viziunii și obiectivelor de dezvoltare locală.

Criteriile care influențează structura parteneriatului local sunt amploarea, caracteristicile și multidisciplinaritatea acțiunilor și proiectelor concrete de implementare.

Astfel rezultă că din parteneriat trebuie să facă parte:

- autoritățile publice locale;
- instituții publice, cum ar fi Agenția pentru Ocuparea Forței de Muncă și Direcția generală de Asistență Socială de la nivelul județului, Consiliul Județean;
- instituții de învățământ, cu precădere preuniversitare;
- operatorii de utilități;
- reprezentanții mediului antreprenorial;
- organizații civice din diverse domenii
- mass-media locală

*Proiect cofinanțat din Fondul Social European prin
Programul Operațional Capacitate Administrativă 2014-2020*





Autoritățile locale trebuie să sprijine în cadrul reprezentarea respectând egalitatea de șanse. Strategia va putea fi consultată de orice cetățean, iar accesul va fi asigurat prin publicarea ei pe site-ul de web a administrației locale.

