

HOTARARE
privind completarea Inventarului bunurilor care
alcatuiesc domeniul privat al municipiului Rm. Sarat

Consiliul Local al municipiului Râmnicu-Sărat, județul Buzău, întrunit în ședința de lucru ordinară în data de **30.08.2012;**

- expunerea de motive Primarului municipiului Rm.Sarat ;
- raportul Direcției Administrație Publică Locală;
- avizul comisiei de specialitate a Consiliului local;
- prevederile art.4 din Legea nr.213/1998 privind proprietatea publică și regimul juridic al acesteia, actualizată;
- prevederile HCL nr.104/31.05.2012 privind aprobarea Inventarului bunurilor care alcatuiesc domeniul privat al municipiului Rm. Sarat;
- procesul-verbal nr.15859/23.08.2012 al Comisiei de inventariere a patrimoniului municipiului Rm. Sarat, constituită în baza Dispoziției primarului municipiului Rm. Sarat nr.1837/04.09.2009, modificată prin Dispoziția nr.1135/2011 ;
- prevederile art.36 alin.2 lit.c, art.39 alin.1 și art.122 din Legea nr. 215/2001 a administrației publice locale, republicată, actualizată;

În temeiul art.39 alin.1, art.45 alin.3 și art.115 alin.1 lit.b din Legea nr.215/2001 a administrației publice locale, republicată, actualizată;

HOTĂRĂȘTE:

Art.1. (1) Se aproba completarea Inventarului bunurilor care alcatuiesc domeniul privat al municipiului Rm. Sarat, cu bunurile imobile (terenuri) prevăzute în anexa nr.1, care face parte integrantă din prezenta hotărâre.

(2) Hotărârea Consiliului Local nr.104/31.05.2012 se modifică în mod corespunzător, prin completarea cu bunurile imobile prevăzute în anexa nr.1.

Art.2. Cu aducerea la îndeplinire a prezentei hotărâri se însărcinează Primarul municipiului Rm. Sarat prin Direcția Administrație Publică Locală și Direcția Economică.

Art.3. Prezenta hotărâre se aduce la cunostința publică, respectiv se comunică Primarului municipiului Rm. Sarat, celor nominalizați cu ducerea la îndeplinire și se comunică Institutiei Prefectului Județului Buzău în vederea exercitării controlului cu privire la legalitate.

Această hotărâre a fost adoptată de către Consiliul Local al Municipiului Rm. Sarat în ședința ordinară din 30.08.2012, cu respectarea prevederilor art.45 alin.3, cu un număr de 18 voturi din numărul total de 19 consilieri locali în funcție și 18 consilieri locali prezenți.

Președinte de ședință,
Ing. Mânzala Alexandru

Contrasemnează secretar,
jr. Dogarescu Daniela

Nr.150

Rm.Sărat **30.08.2012**



ROMÂNIA

PRIMĂRIA MUNICIPIULUI RÂMNICU- SĂRAT

Str. N.Bălcescu nr. 1, Râmnicu-Sărat, Tel: 0238.561946; Fax: 0238.561947

Web site: www.primariermsarat.ro

E-mail: primarie_rmsarat@primariermsarat.ro

Nr.15904/23.08.2012

EXPUNERE DE MOTIVE

la proiectul de hotărâre privind completarea inventarului bunurilor care alcătuiesc domeniul privat al municipiului Rm.Sărat


Având în vedere prevederile art.122 din Legea nr.215/2001 privind administrația publică locală, republicată, actualizată potrivit căruia „*Toate bunurile aparținând unităților administrativ-teritoriale sunt supuse inventarierii anuale*”, precum și prevederile art.4 din Legea nr.213/1998 privind proprietatea publică și regimul juridic al acesteia, actualizată, potrivit căruia “*Domeniul privat al statului sau al unitatilor administrativ-teritoriale este alcatuit din bunuri aflate in proprietatea lor si care nu fac parte din domeniul public.Asupra acestor bunuri statul sau unitatile administrativ-teritoriale au drept de proprietate privata*” propun inițierea unui proiect de hotărâre privind completarea inventarului bunurilor care alcătuiesc domeniul privat al municipiului Rm.Sărat.

În conformitate cu prevederile Dispoziției Primarului municipiului Rm.Sărat nr.1837/04.09.2009, modificată prin Dispoziția nr.1135/2011 s-a constituit comisia de inventariere permanentă a patrimoniului municipiului Rm.Sărat.

În perioada 15.07.2012 – 23.08.2012 această comisie a identificat o serie de bunuri imobile (terenuri) care au fost evidențiate în lista de inventariere conform procesului verbal nr.15859/23.08.2012 și a formulat propuneri pentru completarea inventarului bunurilor care alcătuiesc domeniul privat al municipiului Rm.Sărat, în conformitate cu prevederile anexei nr.1 la raportul Direcției administrație publică locală din cadrul Primăriei municipiului Rm.Sărat.

Având în vedere considerentele prezentate supun aprobării dvs. proiectul de hotărâre anexat, cu rugămintea de a fi adoptat în forma prezentată.

PRIMAR
Pr.VIOREL HOEBA





ROMÂNIA
PRIMĂRIA MUNICIPIULUI RÂMNICU- SĂRAT

Str. N.Bălcescu nr. 1, Râmnicu-Sărat, Tel: 0238.561946; Fax: 0238.561947
Web site: www.primariersarat.ro E-mail: primarie_rmsarat@primariersarat.ro

Nr. 15859 / 23.08.2012

RAPORT DE SPECIALITATE

la proiectul de hotărâre privind completarea inventarului bunurilor care alcătuiesc domeniul privat al municipiului Rm.Sărat

Prin Dispoziția Primarului municipiului Rm.Sărat nr.1837/04.09.2009 modificată prin Dispoziția nr.1135/2011 s-a constituit comisia de inventariere permanentă a patrimoniului municipiului Rm.Sărat.

În perioada 15.07.2012 – 23.08.2012 s-au înregistrat o serie de modificări în evidența domeniului privat, în sensul intrării de bunuri imobile.

Bunurile imobile (terenuri) au fost inventariate prin identificarea acestora la fața locului de către comisia de inventariere și evidențiate în listele de inventariere conform procesului verbal nr. 15859/23.08.2012.

Comisia de inventariere, în temeiul atribuțiilor sale, a identificat suprafețe de teren ce urmează a se înregistra în evidența domeniului privat, astfel că se impune completarea inventarului bunurilor care alcătuiesc domeniul privat al municipiului Rm.Sărat, după cum urmează:

1. Teren în suprafață de 22 mp, situat în municipiul Rm.Sărat, cartier Anghel Saligny – limitrof parcelei 312 ;
2. Teren în suprafață de 28 mp, situat în municipiul Rm.Sărat, strada Unirii nr.3;
3. Teren în suprafață de 444 mp, situat în municipiul Rm.Sărat, strada Domneasca nr.76;
4. Teren în suprafață de 182 mp, situat în municipiul Rm.Sărat, strada 22 Decembrie nr.48;

Terenurile menționate sunt identificate prin planurile de situație anexate, iar elementele de identificare sunt prezentate în anexa nr.1 la prezentul raport.

Față de cele prezentate, în conformitate cu art.122 din Legea nr.215/2001 privind administrația publică locală, republicată, și art.4 din Legea nr.213/1998 privind proprietatea publică și regimul juridic al acesteia, propunem promovarea unui proiect de hotărâre care să aibă ca obiect:


- modificarea inventarului bunurilor care aparțin domeniului privat al municipiului Rm.Sărat prin completare cu bunurile prevăzute în anexa nr.1 la prezentul raport.

Director executiv,
Ing.Vagyas -Davidoiu Manuela

**BUNURILE IDENTIFICATE ÎN PERIOADA 15.07.2012 - 23.08.2012 CARE COMPLETEAZĂ
INVENTARUL BUNURILOR CARE ALCĂTUESC DOMENIUL PRIVAT AL MUNICIPIULUI
RM.SĂRAT**

Nr.crt.	Denumirea bunurilor	Elemente de identificare (vecini N-S-V-E)		
1.	Teren in suprafata de 22 mp, cartier Anghel Saligny - limitrof parcelei 312	1,49 ml - teren propr.Municipiul Rm.Sarat	14,87 ml- teren concesionat parcela 312	14,87 ml - str.Anghel Saligny
2.	Teren in suprafata de 28 mp, str.Unirii nr.3	2,33 ml - Proprietar Coman Tabita	12 ml - Rest proprietate	12 ml - Proprietar Borodina Maria
3.	Teren in suprafata de 444 mp, str.Domneasca nr.76	22,50 ml - Rest proprietate	14,90 ml - cale de acces	27,25 ml - nr.cadastral 585
4.	Teren in suprafata de 182 mp, str.22 Decembrie nr.48	10,25 ml - Proprietar Dibu Dorin	22,20 ml - Proprietar Porojan Petrica	16,20 ml - rest proprietate

Președinte de ședință,



Secretar,



PROCES-VERBAL DE INVENTARIERE NR.15859/23.08.2012

Comisia de inventariere a imobilelor – terenuri și clădiri constituită în baza Dispoziției primarului municipiului Rm.Sărat nr.1837/04.09.2009, modificata prin Dispoziția nr.1135/2011 în următoarea componență:

Forțu Macovei – președinte
Tăbleț Anișoara – membru
Manea Simona – membru
Vagyas Davidoiu Manuela – membru
Corbu Decebal Iulian – membru
Zainea Sanda – membru
Toader Dumitru – membru

în perioada 15.07.2012 – 23.08.2012 a identificat la fața locului suprafețe de teren ce urmează a se înregistra în evidența domeniului privat, după cum urmează:

1. Teren în suprafață de 22 mp, situat în municipiul Rm.Sărat, cartier Anghel Saligny – limitrof parcelei 312 ;
2. Teren în suprafață de 28 mp, situat în municipiul Rm.Sărat, strada Unirii nr.3;
3. Teren în suprafață de 444 mp, situat în municipiul Rm.Sărat, strada Domneasca nr.76;
4. Teren în suprafață de 182 mp, situat în municipiul Rm.Sărat, strada 22 Decembrie nr.48;

Rezultatele inventarierii se vor înregistra în contabilitate.

Comisia de inventariere:


Forțu Macovei – președinte _____
Tăbleț Anișoara – membru _____
Manea Simona – membru _____
Vagyas Davidoiu Manuela – membru _____
Corbu Decebal Iulian – membru _____
Zainea Sanda – membru _____
Toader Dumitru – membru _____

ROMANIA
JUDETUL BUZAU
MUNICIPIUL RAMNICU SARAT
CONSILIUL LOCAL
**Comisia pentru amenajarea teritoriului,
urbanism, protectia mediului si turism**

Raport de avizare

Comisia pentru amenajarea teritoriului, urbanism, protectia mediului si turism, intrunita in sedinta de lucru a avizat Proiectul de hotarare privind completarea Inventarului bunurilor care alcatuiesc domeniul privat al municipiului Rm. Sarat, cu 5 voturi pentru.

**Comisia pentru amenajarea teritoriului, urbanism,
protectia mediului si turism**

A large, stylized handwritten signature in black ink is written over a faint, circular official stamp. The signature is highly cursive and difficult to decipher. The stamp is partially obscured by the signature and contains some illegible text.