

HOTĂRÂRE

privind delimitarea zonei de protecție sanitară cu regim sever a captării de apă potabilă (foraj) - sursa Voetin și completarea inventarului bunurilor care aparțin domeniului public al municipiului Rm.Sărat cu suprafața de 400 mp – teren reprezentând zonă de protecție sanitară cu regim sever a captării de apă potabilă (foraj) – sursa Voetin și 1392 mp – teren reprezentând cale de acces la forajul F24

Consiliul local al municipiului Râmnicu-Sărat, județul Buzău, întrunit în sesiunea de lucru ordinară în data de **29.11.2012**;

Având în vedere:

- expunerea de motive a primarului municipiului Rm.Sărat;
- raportul Direcția Administrație Publică Locală-Birou Administrare Patrimoniu;
- adresa SC COMPANIA DE APA SA Buzau;
- prevederile H.G. nr.1031/1999 pentru aprobarea Normelor metodologice privind înregistrarea în contabilitate a bunurilor care alcătuiesc domeniul public al statului și al unităților administrativ teritoriale;
- prevederile H.G. nr.548/1999 privind aprobarea Normelor tehnice pentru întocmirea inventarului bunurilor care alcătuiesc domeniul public al comunelor, orașelor, municipiilor și județelor;
- prevederile H.G. nr.1348/2001 privind atestarea domeniului public al județului Buzău, precum și al municipiilor, orașelor și comunelor din județul Buzău, cu modificările și completările ulterioare;
- prevederile H.G. 2139/2004 pentru aprobarea Catalogului privind clasificarea și duratele normale de funcționare a mijloacelor fixe;
- prevederile H.G. nr.1218/2010 privind modificarea Hotărârii Guvernului nr. 897/2006 pentru modificarea și completarea Hotărârii Guvernului nr. 1.348/2001 privind atestarea domeniului public al județului Buzău, precum și al municipiilor, orașelor și comunelor din județul Buzău și pentru modificarea și completarea Hotărârii Guvernului nr. 1.348/2001 privind atestarea domeniului public al județului Buzău, precum și al municipiilor, orașelor și comunelor din județul Buzău;
- prevederile OG nr.195/2005 privind protecția mediului;
- prevederile HG nr.930/2005 pentru aprobarea Normelor speciale privind caracterul și mărimea zonelor de protecție sanitară și hidrogeologică;

În temeiul art.39 alin.1, art.45 alin.3 și art.115 alin.1 lit.b din Legea nr.215/2001 a administrației publice locale, republicată, cu modificările și completările ulterioare

HOTĂRĂȘTE:

Art.1. Se aproba delimitarea zonei de protecție sanitară cu regim sever a captării de apă potabilă (foraj F24) – sursa Voetin, precum și asigurarea accesului la acesta.

Art.2. Secțiunea I « Bunuri imobile » din Inventarul bunurilor care aparțin domeniului public al municipiului Rm.Sărat se completează cu pozițiile nr.809-810, conform anexei nr.1 la prezenta hotărâre.

Art.3. Hotărârea Consiliului Local nr.99/1999 privind însușirea Inventarului bunurilor care aparțin domeniului public al municipiului Rm.Sărat cu modificările și completările ulterioare, atestată prin H.G. nr.1348/2001, modificata prin HG nr.1218/2010, se modifică în mod corespunzător.

Art.4. Cu aducerea la indeplinire a prezentei hotarari se insarcineaza Primarul municipiului Rm. Sarat prin Directia Administratie Publica Locala-Birou Administrare Patrimoniu.


Art.5. Prezenta hotarare se aduce la cunostinta publica, respectiv se comunica Primarului municipiului Rm. Sarat, celor nominalizati cu ducerea la indeplinire si se comunica Institutiei Prefectului Judetului Buzau in vederea exercitarii controlului cu privire la legalitate.

Această hotărâre a fost adoptata de catre Consiliul Local al Municipiului Rm. Sarat in sedinta ordinara din 29.11.2012, cu respectarea prevederilor art.45 alin.3, cu un numar de 19 voturi din numarul total de 19 consilieri locali in functie si 19 consilieri locali prezenti.

**Președinte de ședință,
Prof.Cirjan Sorin Valentin**



**Contrasemnează secretar delegat,
Vagyas -Davidoiu Manuela**



**Nr.207
Rm.Sărat 29.11.2012**



ROMÂNIA

PRIMĂRIA MUNICIPIULUI RÂMNICU - SĂRAT

Str. N.Bălcescu nr. 1, Râmnicu-Sărat, Tel: 0238.561946; Fax: 0238.561947
Web site: www.primariernisarat.ro E-mail: primarie_rnsarat@primariernisarat.ro

Nr. 21973 / 22.11.2012

EXPUNERE DE MOTIVE

la proiectul de hotărâre privind delimitarea zonei de protecție sanitară cu regim sever a captării de apă potabilă (foraj) - sursa Voetin și completarea inventarului bunurilor care aparțin domeniului public al municipiului Rm.Sărat cu suprafața de 400 mp – teren reprezentând zonă de protecție sanitară cu regim sever a captării de apă potabilă (foraj) – sursa Voetin și 1392 mp – teren reprezentând cale de acces la forajul F24

În calitate de inițiator al acestui proiect de hotărâre am avut în vedere necesitatea punerii în practică a prevederilor O.G. nr.195/2005 privind protecția mediului și a H.G. nr.930/2005 pentru aprobarea Normelor speciale privind caracterul și mărimea zonelor de protecție sanitară și hidrogeologică.

Implementarea și aplicarea măsurilor de protecție prevăzute de aceste acte normative asigură pentru cetățenii municipiului Rm.Sărat alimentarea cu apă în condițiile respectării calității apei furnizate dar și a protecției forajelor din fronturile de captare – sursa Voetin.

Referitor la sursa Voetin există forajul 24 care nu a fost utilizat în timp și care se va reabilita în cadrul Proiectului „**Modernizare și extindere sisteme de alimentare cu apă, canalizare și epurare ape în județul Buzău – aglomerarea Rm.Sărat**”, acesta fiind amplasat în extravilanul municipiului Rm.Sărat, tarlaua 9.

Inițial, în cadrul proiectului mai sus menționat forajul F24 nu a făcut obiectul reabilitării. Ulterior, s-a constatat de către proiectanți că și acesta trebuie reabilitat.

În plus, în funcție de amplasarea acestui foraj față de drumurile de exploatare existente în zonă este necesar a se delimita calea de acces la acesta.

Având în vedere cele expuse propun Consiliului local al municipiului Rm.Sărat aprobarea proiectului de hotărâre privind delimitarea zonei de protecție sanitară cu regim sever a captării de apă potabilă (foraj) - sursa Voetin și completarea inventarului bunurilor care aparțin domeniului public al municipiului Rm.Sărat cu suprafața de 400 mp – teren reprezentând zonă de protecție sanitară cu regim sever a captării de apă potabilă (foraj) – sursa Voetin și 1392 mp – teren reprezentând cale de acces la forajul F24, în forma

PRIMAR
Pr. VIOREL HOEBA

ROMÂNIA
2
Județul Buzău
PRIMĂRIA Municipiului Râmnicu Sărat



ROMÂNIA

MUNICIPIUL RÂMNICU- SĂRAT

Str. N.Bălcescu nr. 1, Râmnicu-Sărat, Tel: 0238.561946; Fax: 0238.561947
Web site: www.primariermsarat.ro E-mail: primarie_rmsarat@primariermsarat.ro

Nr.21972/22.11.2012

RAPORT DE SPECIALITATE,
la proiectul de hotărâre privind delimitarea zonei de protecție sanitară cu regim sever a captării de apă potabilă (foraj) - sursa Voetin și completarea inventarului bunurilor care aparțin domeniului public al municipiului Rm.Sărat cu suprafața de 400 mp – teren reprezentând zonă de protecție sanitară cu regim sever a captării de apă potabilă (foraj) – sursa Voetin și 1392 mp – teren reprezentând cale de acces la forajul F24

Având în vedere importanța alimentării cu apă în condiții de siguranță și respectare a condițiilor de calitate a apei furnizate în municipiul Rm.Sărat, este necesar a se delimita zonele de protecție sanitară ale captărilor de apă potabilă (foraje)- sursa Voetin, precum și asigurarea accesului la fiecare din aceste foraje.

Această delimitare este impusă de prevederile O.G. nr.195/2005 privind protecția mediului și de H.G. nr.930/2005 pentru aprobarea Normelor speciale privind caracterul și mărimea zonelor de protecție sanitară și hidrogeologică.

Forajul ce face obiectul proiectului de hotărâre este situat în extravilanul municipiului Rm.Sărat, Tarlăua 9 , conform planului de situație anexat.

Nerespectarea condițiilor de conformare la prevederile legale privind zonele de protecție sanitară va conduce la imposibilitatea de a utiliza în condiții de siguranță forajele proprii, în alimentarea cu apă a municipiului și pierderea unei surse alternative de alimentare în caz de oprire temporară (în situații de inundații, calamități, etc) .

În jurul acestui foraj se va institui o zonă de protecție sanitară cu regim sever, cu dimensiunile de 20 x 20 m, împrejmuită.

Pentru accesul la acest foraj, în funcție de poziția acestuia față de drumurile de exploatare existente, se va amenaja o cale de acces, după cum urmează:

Forajul	Zona de protecție sanitară cu regim sever (mp)	Cale acces
F24 (tarlăua 9)	400 mp	Cale de acces in suprafață de 1392 mp (L=397,71 m, l=3,5m)
TOTAL	400 mp	1392 mp


De asemenea, în vederea implementării proiectului „**Modernizare și extindere sisteme de alimentare cu apă, canalizare și epurare ape în județul Buzău – aglomerarea Rm.Sărat**” este necesar ca această zonă de protecție și calea de acces la foraj să aparțină domeniului public al municipiului Rm.Sărat.

În acest sens propunem Consiliului local al municipiului Rm.Sărat completarea inventarului bunurilor care aparțin domeniului public al municipiului Rm.Sărat cu suprafața de 400 mp – teren reprezentând zonă de protecție sanitară cu regim sever a captării de apă potabilă (foraj) – sursa Voetin si 1392 mp – teren reprezentând cale de acces la forajul F24 conform anexei nr.1.

**Întocmit,
Șef Birou
Corbu Decebal Iulian**



**Avizat,
DIRECȚIA ADMINISTRAȚIE PUBLICĂ LOCALĂ,
Director executiv,
Vagyas-Davidoiu Manuela**



**COMPLETARE LA INVENTARUL BUNURILOR CARE APARTIN DOMENIULUI PUBLIC AL MUNICIPIULUI M.SĂRAT
BUNURI IMOBILE**

Nr.crt.	Codul de clasificare	Denumirea bunului	Elemente de identificare	Anul dobândirii sau după caz al dării în folosință	Valoarea de inventar (lei)	Situația juridică actuală
809.	1.8.8	Teren extravilan (zonă protecție sanitara Foraj F24 sursa Voetin)	Teren extravilan (foraj F24) tarlăua nr.9 Vecini: N-cale imbracaminte pamant S-Ciocirlan Ion E- Ciocirlan Ion V-UAT Timboiesti	1972	160	Domeniul public al municipiului Rm.Sarat conform HCL nr. <i>207/2012</i>
810.	1.3.7.1	Cale acces in suprafata de 1392 mp foraj F24 sursa Voetin	Suprafata= 400 mp L=397,71m, l=3,5m, imbracaminte pamant	1972	40	Domeniul public al municipiului Rm.Sarat conform HCL nr. <i>207/2012</i>

Președintele
Găvruta

Secretar adjunct
Ștefan

www.cabuzau.ro
office@cabuzau.ro
info@public@cabuzau.ro



Centrul Operational nr.7 Rm.Sarat

22

0199
11

2012

22

21 968

11

2012.

**Catre,
Primaria Municipiului Ramnicu Sarat
Domnului primar pr.Viorel Holban**

Avand in vedere lucrarile ce se vor executa in cadrul proiectului "Modernizare si extindere sisteme de alimentare cu apa si de canalizare in mun.Ramnicu Sarat", va rugam sa ne confirmati ca amplasamentul forajului F24 din frontul de captare Voetin se afla in domeniul public al mun.Ramnicu Sarat.

Deasemeni va rugam sa ne transmiteti documentele care atesta acest lucru, deoarece lucrarile de reabilitare ale forajului F24 fac parte din proiectul mentionat mai sus.

Cu stima!

S.A.Compania de Apa S.A.Buzau
Sef Centru Operational nr.7 Rm.Sarat
ing.Isopencu Razvan

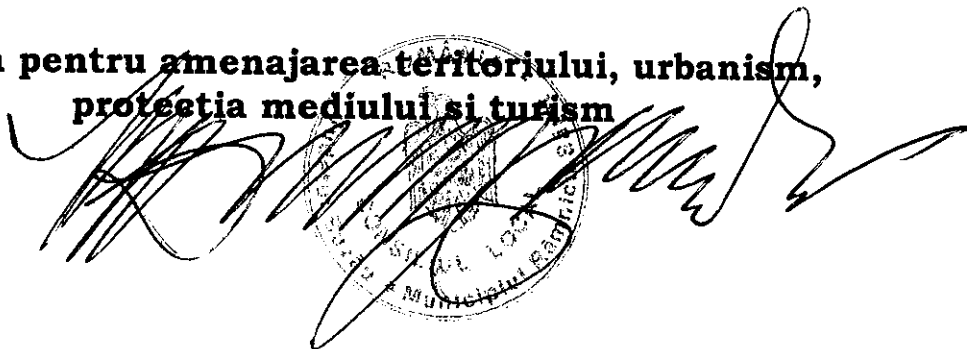


ROMANIA
JUDETUL BUZAU
MUNICIPIUL RAMNICU SARAT
CONSILIUL LOCAL
**Comisia pentru amenajarea teritoriului,
urbanism, protectia mediului si turism**

Raport de avizare

Comisia pentru amenajarea teritoriului, urbanism, protectia mediului si turism, intrunita in sedinta de lucru a avizat Proiectul de hotărâre privind delimitarea zonei de protecție sanitară cu regim sever a captării de apă potabilă (foraj) - sursa Voetin și completarea inventarului bunurilor care aparțin domeniului public al municipiului Rm.Sărat cu suprafața de 400 mp – teren reprezentând zonă de protecție sanitară cu regim sever a captării de apă potabilă (foraj) – sursa Voetin și 1392 mp – teren reprezentând cale de acces la forajul F24, cu 5 voturi pentru.

**Comisia pentru amenajarea teritoriului, urbanism,
protectia mediului si turism**



The image shows a handwritten signature in black ink over a circular official stamp. The stamp contains the text 'CONSILIUL LOCAL RAMNICU SARAT' and 'ROMANIA' around the perimeter. The signature is a cursive script that overlaps the stamp.