

HOTARARE

privind darea in folosinta gratuita a 5 mp teren (cate 1 mp pentru fiecare panou) catre Consiliul Judetean Buzau in vederea amplasarii a 5 panouri de orientare turistica si rutiera in cadrul proiectului "Reabilitare Muzeul Judetean Buzau"

Consiliul Local al municipiului Râmnicu-Sărat, județul Buzău, întrunit în ședință de lucru ordinară în data de **30.04.2012**

Având în vedere:

- adresele nr.4245/04.04.2012 si nr.4534/24.04.2012 ale Consiliului Judetean Buzau
- expunerea de motive a Primarului municipiului Rm.Sarat;
- raportul Directiei Administratie Publica;
- prevederile art.874 din Codul Civil ;
- prevederile art.36 alin.2, lit.c și art.124 din Legea nr.215/2001 privind administrația publică locală republicata, actualizata;

În temeiul art.39 alin.1, art.45 alin.3 si art.115 alin.1 lit.b din Legea nr.215/2001 privind administrația publică locală, republicata, actualizata;

HOTĂRĂȘTE:

Art.1. Se aproba darea in folosinta gratuita a 5 mp teren (cate 1 mp pentru fiecare panou) catre Consiliul Judetean Buzau in vederea amplasarii a 5 panouri de orientare turistica si rutiera in cadrul proiectului "Reabilitare Muzeul Judetean Buzau"

Art.2. Terenul apartine domeniului public al Municipiului Rm. Sarat, iar amplasamentele celor 5 panouri sunt urmatoarele: str. N. Balcescu nr.2 (zona sediu Evidenta Populatiei), str. M. Kogalniceanu (zona Grup Scolar Industrial), str. Toamnei (farmacie), str. Al. I. Cuza (zona parc Scoala Nr.5), str. Victoriei (CEC), conform planurilor de incadrare in zona.

Art.3. Regimul tehnic al acestor panouri de orientare turistica si rutiera este impus prin Regulamentul local de urbanism.

Art.4. Panourile vor oferi informatii despre locatia Centrului de Informare Turistica din cadrul Muzeului Judetean Buzau, precum si despre positionarea principalelor obiective turistice pe teritoriul judetului Buzau, raportate la punctul de amplasare al panoului.

Art.5. Darea in folosinta gratuita se va face pe baza de contract de comodat incheiat intre cele doua parti.

Art.6. Cu aducerea la indeplinire a prezentei hotarari se insarcineaza Primarul municipiului Rm. Sarat prin Directia Admnistratie Publica.


Art.7. Prezenta hotarare se aduce la cunostinta publica, respectiv se comunica Primarului municipiului Rm. Sarat, celor nominalizati cu ducerea la indeplinire si se comunica Institutiei Prefectului Judetului Buzau in vederea exercitarii controlului cu privire la legalitate.

Această hotărâre a fost adoptata de catre Consiliul Local al Municipiului Rm. Sarat in sedinta ordinara din 30.04.2012, cu respectarea prevederilor art.45 alin.3, cu un numar de 18 voturi din numarul total de 18 consilieri locali in functie si 18 consilieri locali prezenti.

Președinte de ședință,
Prof Cirjan Sorin Valentin

Contrasemnează secretar,
jr. Dogarescu Daniela

Nr.95
Rm.Sărat 30.04.2012





ROMÂNIA
PRIMĂRIA MUNICIPIULUI RÂMNICU- SĂRAT

Str. N.Bălcescu nr. 1, Râmnicu-Sărat, Tel: 0238.561946; Fax: 0238.561947
Web site: www.primariermsarat.ro E-mail: primarie_rmsarat@primariermsarat.ro

Nr.7993/24.04.2012

EXPUNERE DE MOTIVE

la proiectul de hotărâre privind darea în folosință gratuită a 5 mp teren (câte 1 mp pentru fiecare panou) către CONSILIUL JUDEȚEAN BUZĂU în vederea amplasării a 5 panouri de orientare turistică și rutieră în cadrul proiectului „Reabilitare Muzeul Județean Buzău”

Având în vedere :


- adresele nr.4245/04.04.2012 și 4534/24.04.2012 ale CONSILIULUI JUDEȚEAN BUZĂU, referitoare la Proiectul «**Reabilitare Muzeul Județean Buzău**» din cadrul Programului Operațional Regional, Axa prioritară 5 – Dezvoltarea durabilă și promovarea turismului, Domeniul major de intervenție 5.1 – Restaurarea și valorificarea durabilă a patrimoniului cultural, precum și crearea/modernizarea infrastructurilor conexe ;

-prevederile certificatului de urbanism nr.24/16.02.2012 eliberat de Primăria municipiului Rm.Sărat ;

Tinând cont de prevederile art.36 alin.2 lit.c și art.124 din Legea nr.215/2001 a administrației publice locale, republicată și actualizată, precum și de prevederile art.874 din Noul Cod Civil,

propun spre analiză și aprobare Consiliului local proiectul de hotărâre mai sus menționat în forma prezentată.

PRIMAR
Pr.VIOREL HOEBAN





ROMÂNIA
PRIMĂRIA MUNICIPIULUI RÂMNICU- SĂRAT

Str. N.Bălcescu nr. 1, Râmnicu-Sărat, Tel: 0238.561946; Fax: 0238.561947
Web site: www.primariermsarat.ro E-mail: primarie_rmsarat@primariermsarat.ro

Nr.7992/24.04.2012

RAPORT DE SPECIALITATE

la proiectul de hotărâre privind darea în folosință gratuită a 5 mp teren (câte 1 mp pentru fiecare panou) către CONSILIUL JUDEȚEAN BUZĂU în vederea amplasării a 5 panouri de orientare turistică și rutieră în cadrul proiectului „Reabilitare Muzeul Județean Buzău”

Având în vedere :

- adresele nr.4245/04.04.2012 și 4534/24.04.2012 ale CONSILIULUI JUDEȚEAN BUZĂU, referitoare la Proiectul «**Reabilitare Muzeul Județean Buzău**» din cadrul Programului Operațional Regional, Axa prioritară 5 – Dezvoltarea durabilă și promovarea turismului, Domeniul major de intervenție 5.1 – Restaurarea și valorificarea durabilă a patrimoniului cultural, precum și crearea/modernizarea infrastructurilor conexe, prin care se solicită atribuirea în folosință gratuită a 5 mp teren (câte 1 mp pentru fiecare panou) în vederea amplasării a 5 panouri de orientare turistică și rutieră pe raza municipiului Rm.Sărat;

-prevederile certificatului de urbanism nr.24/16.02.2012 eliberat de Primăria municipiului Rm.Sărat ;

- prevederile art.874 din Noul Cod Civil ;

- prevederile art.36 alin.2 lit.c și art.124 din Legea nr.215/2001 a administrației publice locale, republicată și actualizată ;

supunem spre analiză și aprobare Consiliului local al municipiului Rm.Sărat proiectul de hotărâre privind darea în folosință gratuită pe durata existenței panourilor turistice și rutiere a 5 mp teren (câte 1 mp pentru fiecare panou) către **CONSILIUL JUDEȚEAN BUZĂU**, în vederea amplasării a 5 panouri de orientare turistică și rutieră în cadrul proiectului „**Reabilitare Muzeul Județean Buzău**”.

Terenul mai sus menționat aparține domeniului public al Municipiului Rm.Sărat, iar amplasamentele celor 5 panouri sunt următoarele: str.Nicolae Bălcescu nr.2 (zona Sediul Evidența populației), str.Mihail Kogălniceanu (zona Grup Școlar Industrial),

str.Toamnei (farmacie), str.Al.Ioan Cuza (zona parc Școala 5), str.Victoriei (CEC), conform planurilor de încadrare în zonă anexate.

Regimul tehnic al acestor panouri de orientare turistică și rutieră este impus prin Regulamentul local de urbanism și va respecta prevederile certificatului de urbanism nr.24/16.02.2012. Panourile vor oferi informații despre locația Centrului de Informare Turistică din cadrul Muzeului județean Buzău precum și despre poziționarea principalelor obiective turistice pe teritoriul județului Buzău, raportate la punctul de amplasare al panoului.

Darea în folosință gratuită se va face pe bază de contract de comodat încheiat între cele două părți.

**Director executiv,
Ing.Vagyas Davidoiu Manuela**



Victor Mocanu

ROMANIA MUNICIPIULUI
RM. SARAT
7207
04.04.2012

ROMANIA
CONSILIUL JUDEȚEAN BUZĂU

Municipiul Buzău, Bd. Nicolae Bălcescu nr. 48, cod 120260
Telefon +0040-238-414112 Fax +0040-238-725507
web: <http://www.cjbuzau.ro>
e-mail: cjbuzau@cjbuzau.ro,
consjudbuzau@yahoo.fr, consjudbuzau@gmail.com



Nr. 4245 / - 4 APR. 2012

PRIMARIA MUNICIPIULUI RM.SARAT
In atentia Domnului Primar Viorel Holban

Domnule Primar,

Subsemnatul Victor Mocanu , reprezentant al Consiliului Judetean Buzau, cu sediul in Buzau, b-dul N.Balcescu nr.48, va rog sa dispuneti eliberarea acordului de folosinta a terenului pentru montarea unui numar de 5 (cinci) panouri de orientare turistica si rutiera, conform certificatului de urbanism anexate in copie. Suprafata de folosinta pentru fiecare panou este de 1,0 mp.

Panourile fac parte integranta din proiectul „Reabilitare Muzeul Judetean Buzau”, in cadrul Programul Operational Regional, Axa prioritara 5 - Dezvoltarea durabila si promovarea turismului, Domeniul major de interventie 5.1 - Restaurarea si valorificarea durabila a patrimoniului cultural, precum si crearea /modernizarea infrastructurilor conexe.

PRESEDINTE
Victor Mocanu
VICTOR MOCANU

ROMÂNIA**CONSILIUL JUDEȚEAN BUZĂU**

Municipiul Buzău, Bd. Nicolae Bălcescu nr. 48, cod 120260

Telefon +0040-238-414112 Fax +0040-238-725507

web: <http://www.cjbuzau.ro>e-mail: cjbuzau@cjbuzau.ro,consjudbuzau@yahoo.fr, consjudbuzau@gmail.com

Nr. 5534 24 APR. 2012

PRIMĂRIA MUNICIPIULUI RÂMNICU SĂRAT

În atenția domnului Primar pr. Viorel Holban

Referitor: montare panouri de orientare turistică și rutieră – proiect „Reabilitare Muzeul Județean Buzău”

Stimate Doamne Primar,

Urmare adresei dumneavoastră nr. 7207/10.04.2012, vă comunicăm solicitarea Consiliului Județean Buzău pentru atribuire în folosință cu titlu gratuit, conform art. 124 din Legea nr. 215/2001 și art. 874 din Codul Civil, a suprafețelor de teren necesare amplasării celor 5 panouri de orientare turistică și rutieră pe raza municipiului Râmnicu Sărat, în cadrul proiectului „Reabilitare Muzeul Județean Buzău”.

Suprafața de teren necesară fiecărui panou este de 1 mp, cu amplasamentele prevăzute în anexă, în total 5 mp.

Solicităm folosința cu titlu gratuit a terenului menționat pe durata existenței panourilor turistice și rutiere.

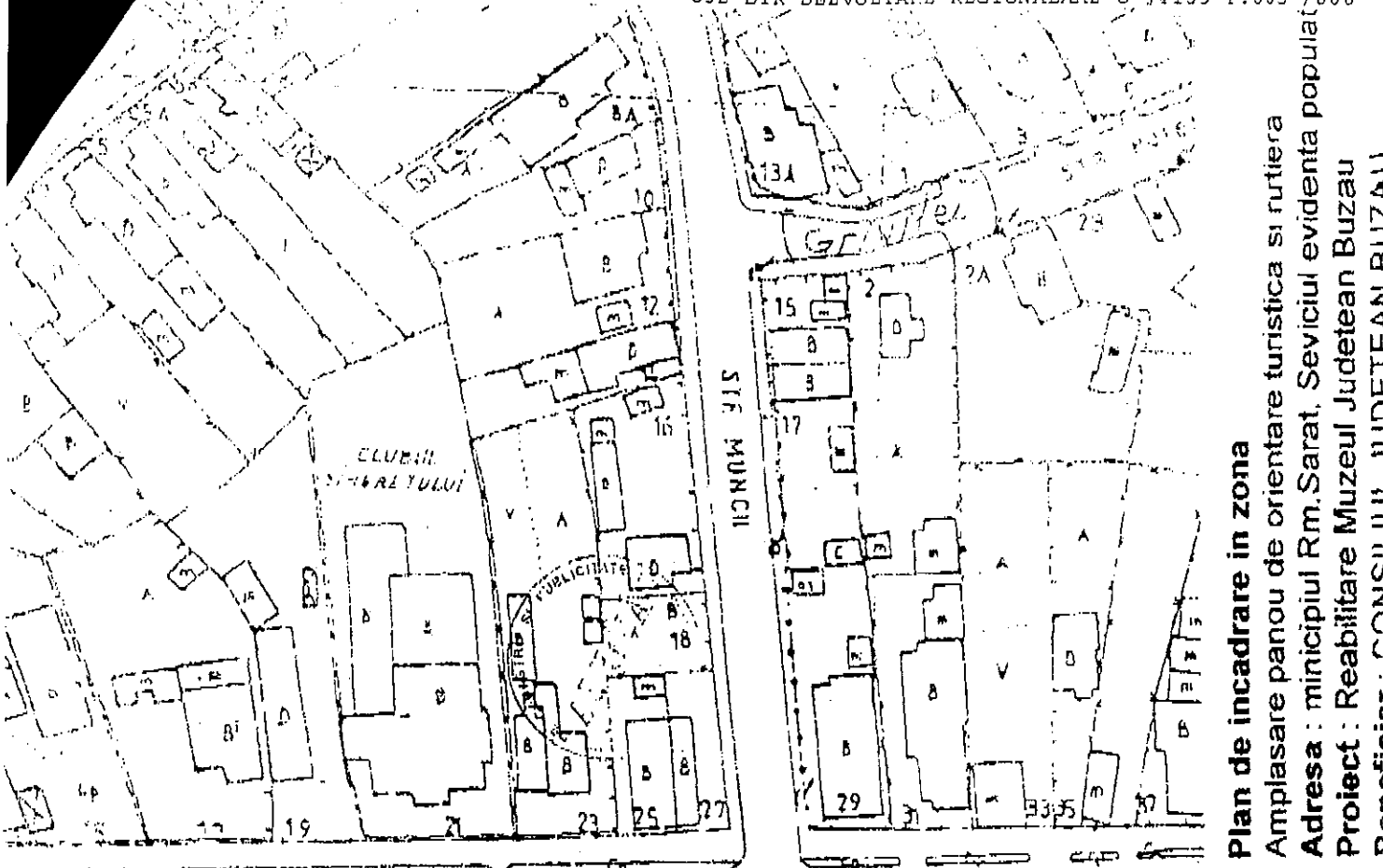
Apreciem și vă mulțumim pentru sprijinul dumneavoastră acordat implementării unui proiect cu finanțare din fonduri europene, care reprezintă un beneficiu pentru întreaga comunitate a județului Buzău.

Cu stimă,

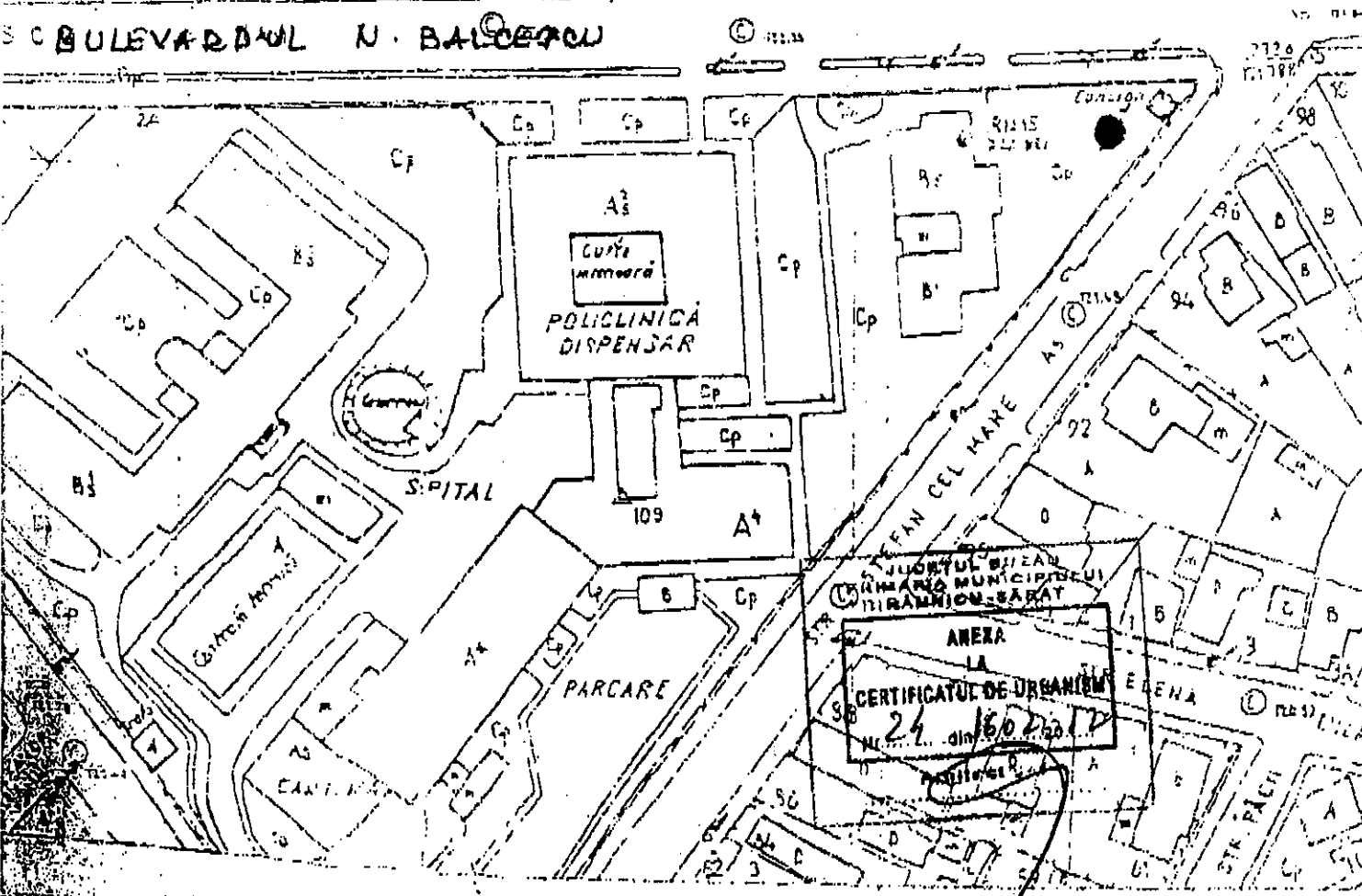
Președinte,

Ec. Victor Mocanu





Plan de incadrare in zona
 Amplasare panou de orientare turistica si rutiera
 Adresa : municipiul Rm. Sarat, Serviciul evidenta populat
 Proiect : Reabilitare Muzeul Judetean Buzau
 CONECTII : CONECTII : MURETEAN RI17411



ANEXA LA
 CERTIFICATUL DE URBANISM
 Nr. 24 din 16.02.2017

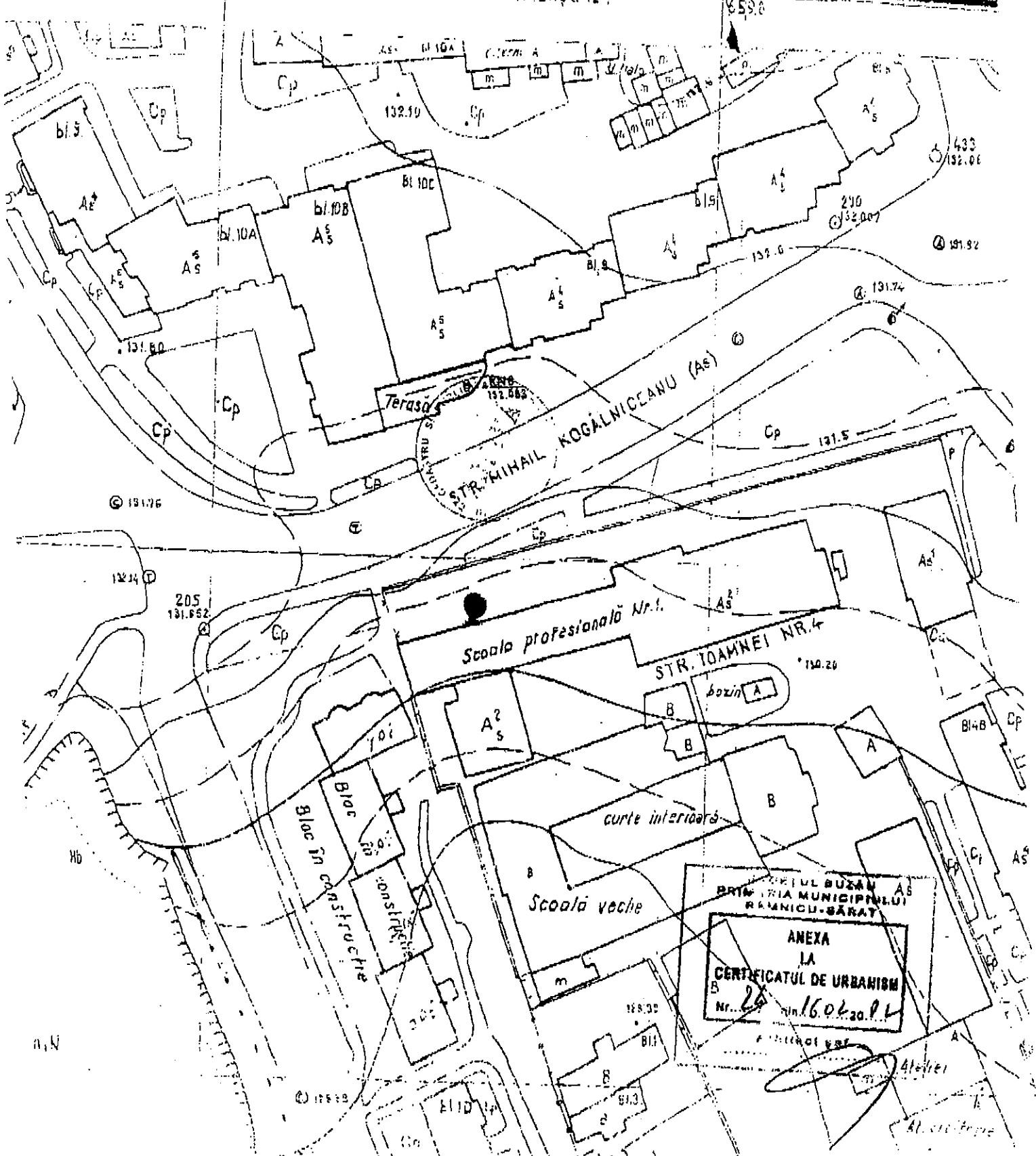
S C BULEVARDUL N. BALCESCU

660.9

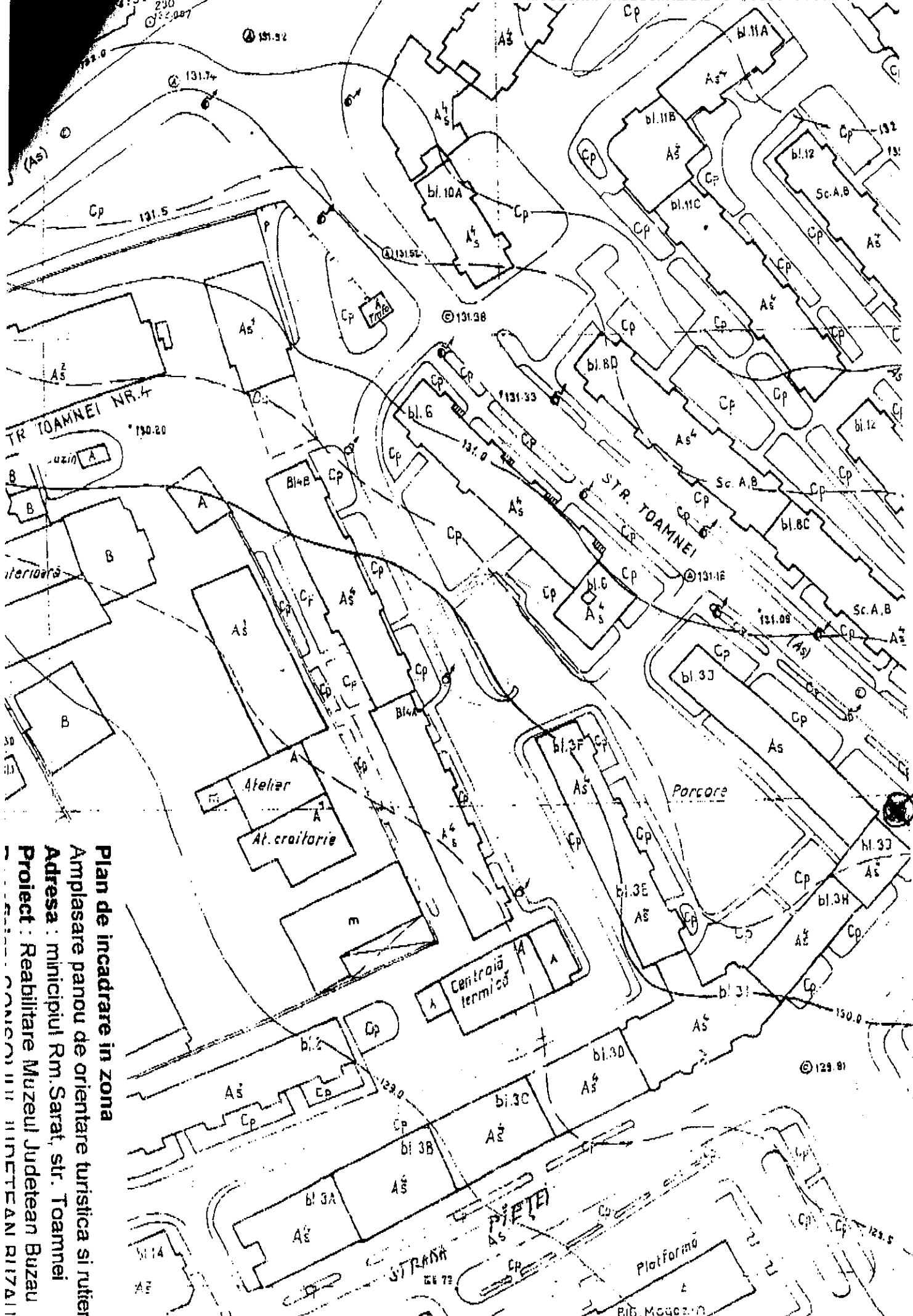
660.9

L-35-91-C-c-1-IV/433000-559500
RIMNICU SARAI

L-35-91-C-c-1-IV(Planşa 12)



Plan de incadrare in zona
 Amplasare panou de orientare turistica si rutiere
 Adresa municipiul Rim Sarat, zona Sc. Arte si Meserii




Plan de incadrare in zona
Amplasare panou de orientare turistica si rutier
Adresa : municipiul Rm. Sarat, str. Toamnei
Proiect : Reabilitare Muzeul Județean Buzau
CONSILIU JUDEȚEAN BUZAU

ROMANIA
JUDETUL BUZAU
MUNICIPIUL RAMNICU SARAT
CONSILIUL LOCAL
**Comisia pentru amenajarea teritoriului,
urbanism, protectia mediului si turism**

Raport de avizare

Comisia pentru amenajarea teritoriului, urbanism, protectia mediului si turism, intrunita in sedinta de lucru a avizat Proiectul de hotarare privind darea in folosinta gratuita a 5 mp teren (cate 1 mp pentru fiecare panou) catre Consiliul Judetean Buzau in vederea amplasarii a 5 panouri de orientare turistica si rutiera in cadrul proiectului "Reabilitare Muzeul Judetean Buzau" cu 4 voturi pentru.

**Comisia pentru amenajarea teritoriului, urbanism,
protectia mediului si turism**



The image shows a handwritten signature in black ink over a circular official stamp. The stamp contains the text: "ROMANIA", "JUDETUL BUZAU", "MUNICIPIUL RAMNICU SARAT", "CONSILIUL LOCAL", and "Municipiul Ramnicu Sarat".