

HOTĂRÂRE

privind delimitarea zonei de protecție sanitară cu regim sever a captării de apă potabilă (foraj) - sursa Voetin și completarea inventarului bunurilor care aparțin domeniului public al municipiului Rm.Sărat cu suprafața de 400 mp – teren reprezentând zonă de protecție sanitară cu regim sever a captării de apă potabilă (foraj) – sursa Voetin -F24'

Consiliul local al municipiului Râmnicu-Sărat, județul Buzău, întrunit în sesiunea de lucru ordinară în data de **18.07.2013;**

Având în vedere:

- expunerea de motive a primarului municipiului Rm.Sărat;
- raportul Directia Administratie Publica Locala-Birou Administrare Patrimoniu;
- adresa SC COMPANIA DE APA SA Buzau – Centrul Operațional nr.7 Rm.Sărat prin care se aduce la cunoștință necesitatea amplasării forajului F24 într-o nouă locație;
- prevederile H.G. nr.1031/1999 pentru aprobarea Normelor metodologice privind înregistrarea în contabilitate a bunurilor care alcătuiesc domeniul public al statului și al unităților administrativ teritoriale;
- prevederile H.G. nr.548/1999 privind aprobarea Normelor tehnice pentru întocmirea inventarului bunurilor care alcătuiesc domeniul public al comunelor, orașelor, municipiilor și județelor;
- prevederile H.G. nr.1348/2001 privind atestarea domeniului public al județului Buzău, precum și al municipiilor, orașelor și comunelor din județul Buzău, cu modificările și completările ulterioare;
- prevederile H.G. 2139/2004 pentru aprobarea Catalogului privind clasificarea și duratele normale de funcționare a mijloacelor fixe;
- prevederile H.G. nr.1218/2010 privind modificarea Hotararii Guvernului nr. 897/2006 pentru modificarea si completarea Hotararii Guvernului nr. 1.348/2001 privind atestarea domeniului public al judetului Buzau, precum si al municipiilor, oraselor si comunelor din judetul Buzau si pentru modificarea si completarea Hotararii Guvernului nr. 1.348/2001 privind atestarea domeniului public al judetului Buzau, precum si al municipiilor, oraselor si comunelor din judetul Buzau;
- prevederile OG nr.195/2005 privind protectia mediului;
- prevederile HG nr.930/2005 pentru aprobarea Normelor speciale privind caracterul si marimea zonelor de protectie sanitara si hidrogeologica;
- prevederile Legii nr.24/2000 privind normele de tehnică legislativă la elaborarea actelor normative, republicată, cu modificările și completările ulterioare;

În temeiul art.39 alin.1, art.45 alin.3 si art.115 alin.1 lit.b din Legea nr.215/2001 a administrației publice locale, republicata, cu modificarile și completările ulterioare

HOTĂRĂȘTE:

Art.1. (1) Se aproba delimitarea zonei de protectie sanitara cu regim sever a captarii de apa potabila (foraj F24') – sursa Voetin, conform planului de amplasament și delimitare a imobilului, care face parte integrantă din prezenta hotărâre.

(2) Terenul în suprafață de 400 mp reprezentând zona de protecție sanitară aferent forajului F24' este situat în extravilanul Municipiului Rm.Sărat-Tarlaua 9.

Art.2. Secțiunea I « Bunuri imobile » din Inventarul bunurilor care aparțin domeniului public al municipiului Rm.Sărat se completează cu pozițiile nr.811, conform anexei nr.1 la prezenta hotărâre.

Art.3. Hotărârea Consiliului Local nr.99/1999 privind însușirea Inventarului bunurilor care aparțin domeniului public al municipiului Rm.Sărat cu modificările și completările ulterioare, atestată prin H.G. nr.1348/2001, modificată prin HG nr.1218/2010, se modifică în mod corespunzător.

Art.4. Cu aducerea la îndeplinire a prezentei hotărâri se însărcinează Primarul municipiului Rm. Sărat prin Direcția Administrație Publică Locală-Birou Administrare Patrimoniu și Direcția economică -Serviciul Buget-Contabilitate.


Art.5. Prezenta hotărâre se aduce la cunoștința publică, respectiv se comunică Primarului municipiului Rm. Sărat, celor nominalizați cu ducerea la îndeplinire și se comunică Instituției Prefectului Județului Buzău în vederea exercitării controlului cu privire la legalitate.

Această hotărâre a fost adoptată de către Consiliul Local al Municipiului Rm. Sărat în ședința ordinară din 18.07.2013, cu respectarea prevederilor art.45 alin.3, cu un număr de 19 voturi din numărul total de 19 consilieri locali în funcție și 19 consilieri locali prezenți.

Președinte de ședință,
Ecdoinescu Ștefan



Contrasemnează secretar delegat,
Vagyas-Davidoiu Manuela



Nr. 164
Rm.Sărat 18.07.2013



ROMÂNIA
PRIMĂRIA MUNICIPIULUI RÂMNICU- SĂRAT

Str. N.Bălcescu nr. 1, Râmnicu-Sărat, Tel: 0238.561946; Fax: 0238.561947
Web site: www.primariermsarat.ro E-mail: primarie_rmsarat@primariermsarat.ro

Nr. 17799/10.07.2013

EXPUNERE DE MOTIVE

la proiectul de hotărâre privind delimitarea zonei de protecție sanitară cu regim sever a captării de apă potabilă (foraj) - sursa Voetin și completarea inventarului bunurilor care aparțin domeniului public al municipiului Rm.Sărat cu suprafața de 400 mp – teren reprezentând zonă de protecție sanitară cu regim sever a captării de apă potabilă (foraj) – sursa Voetin -F24'

În calitate de inițiator al acestui proiect de hotărâre am avut în vedere necesitatea punerii în practică a prevederilor O.G.nr.195/2005 privind protecția mediului și a H.G. nr.930/2005 pentru aprobarea Normelor speciale privind caracterul și mărimea zonelor de protecție sanitară și hidrogeologică.

Implementarea și aplicarea măsurilor de protecție prevăzute de aceste acte normative asigură pentru cetățenii municipiului Rm.Sărat alimentarea cu apă în condițiile respectării calității apei furnizate dar și a protecției forajelor din fronturile de captare – sursa Voetin.

Referitor la sursa Voetin există forajul 24 care nu a fost utilizat în timp și pentru care s-a propus reabilitarea în cadrul Proiectului „**Modernizare și extindere sisteme de alimentare cu apă, canalizare și epurare ape în județul Buzău – aglomerarea Rm.Sărat**”, acesta fiind amplasat în extravilanul municipiului Rm.Sărat, tarlaua 9. Amplasamentul acestuia însă este condiționat de exproprierea unei proprietăți private, ceea ce ar duce la întâzieri în derularea proiectului.

În acest sens s-a propus amplasarea unui nou foraj al cărui amplasament poate fi realizat pe un teren a cărui situație juridică este clară, accesul la acesta fiind asigurat din calea de acces aferentă forajului F24.

Având în vedere cele expuse propun Consiliului local al municipiului Rm.Sărat aprobarea proiectului de hotărâre privind delimitarea zonei de protecție sanitară cu regim sever a captării de apă potabilă (foraj) - sursa Voetin și completarea inventarului bunurilor care aparțin domeniului public al municipiului Rm.Sărat cu suprafața de 400 mp – teren reprezentând zonă de protecție sanitară cu regim sever a captării de apă potabilă (foraj) – sursa Voetin F24', în forma prezentată.

Primar,
Viorel Holban





ROMÂNIA

MUNICIPIUL RÂMNICU- SĂRAT

Str. N.Bălcescu nr. 1, Râmnicu-Sărat, Tel: 0238.561946; Fax: 0238.561947
Web site: www.primariermsarat.ro E-mail: primarie_rmsarat@primariermsarat.ro

Nr.17798/10.07.2013

RAPORT DE SPECIALITATE,

la proiectul de hotărâre privind delimitarea zonei de protecție sanitară cu regim sever a captării de apă potabilă (foraj) - sursa Voetin și completarea inventarului bunurilor care aparțin domeniului public al municipiului Rm.Sărat cu suprafața de 400 mp – teren reprezentând zonă de protecție sanitară cu regim sever a captării de apă potabilă (foraj) – sursa Voetin -F24'

Având în vedere importanța alimentării cu apă în condiții de siguranță și respectare a condițiilor de calitate a apei furnizate în municipiul Rm.Sărat, este necesar a se delimita zonele de protecție sanitară ale captărilor de apă potabilă (foraje)- sursa Voetin, precum și asigurarea accesului la fiecare din aceste foraje.

Această delimitare este impusă de prevederile O.G. nr.195/2005 privind protecția mediului și de H.G. nr.930/2005 pentru aprobarea Normelor speciale privind caracterul și mărimea zonelor de protecție sanitară și hidrogeologică.

Forajul ce face obiectul proiectului de hotărâre este situat în extravilanul municipiului Rm.Sărat, Tarlăua 9, conform planului de situație anexat.

Nerespectarea condițiilor de conformare la prevederile legale privind zonele de protecție sanitară va conduce la imposibilitatea de a utiliza în condiții de siguranță forajele proprii, în alimentarea cu apă a municipiului și pierderea unei surse alternative de alimentare în caz de oprire temporară (în situații de inundații, calamități, etc) .

În jurul acestui foraj se va institui o zonă de protecție sanitară cu regim sever, cu dimensiunile de 20 x 20 m, împrejmuită, după cum urmează:

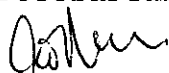
Forajul	Zona de protecție sanitară cu regim sever (mp)
F24' (tarlăua 9)	400 mp
TOTAL	400 mp

Accesul la acest foraj este asigurat din calea de acces aferentă forajului F24.

De asemenea, în vederea implementării proiectului „**Modernizare și extindere sisteme de alimentare cu apă, canalizare și epurare ape în județul Buzău – aglomerarea Rm.Sărat**” este necesar ca această zonă de protecție să aparțină domeniului public al municipiului Rm.Sărat.

În acest sens propunem Consiliului local al municipiului Rm.Sărat completarea inventarului bunurilor care aparțin domeniului public al municipiului Rm.Sărat cu suprafața de 400 mp – teren reprezentând zonă de protecție sanitară cu regim sever a captării de apă potabilă (foraj) – sursa Voetin -F24'.

**Întocmit,
Șef Birou
Corbu Decebal Iulian**



COMPLETARE LA INVENTARUL BUNURILOR CARE APARTIN DOMENIULUI PUBLIC AL MUNICIPIULUI M.SĂRAT

BUNURI IMOBILE

Nr.crt.	Codul de clasificare	Denumirea bunului	Elemente de identificare	Anul dobândirii sau după caz al dării în folosință	Valoarea de inventar (lei)	Situația juridică actuală
811.	1.8.8	Teren extravilan (zonă protecție sanitara Foraj F24' sursa Voetin)	Teren extravilan (foraj F24') tarlăua nr.9 Vecini: N-cale acces imbracaminte pamant S-Serbanescu Ion E- Serbanescu Ion V-Serbanescu Ion Suprafata= 400 mp	2013	5400	Domeniul public al municipiului Rm.Sarat conform HCL nr. _____

Președintele
Județul Buzău * Municipiul RM.SĂRAT

Secretar delegat

[Handwritten signatures and scribbles]

COMPANIA DE APA BUZAU

COMPANIA DE APA S.A. BUZAU

Str. Unirii, bl. 5 FGH Buzau jud. Buzau
Nr. Reg. Com. J 16/ 1619/ 2007; CUI RO 22957357
Capital social: 1 613 700 Lei; Telefon: 0238 462700
Secretariat: 0238 720356; Fax: 0238 445786
Rel. Pub.: tel/fax 0238 711157; Dispecerat: 0238 715436

www.cabuzau.ro
est.cabuzau.ro
info@cabuzau.ro



SAR

S.C. COMPANIA DE APA S.A.
BUZAU - CENTRUL OP. nr. 7 RM. SARAT
INTRARE Nr. 2903
IEȘIRE
Ziua 08 Luna 07 Anul 2013

ZIMĂRIA MUNICIPIULUI
RM. SĂRAT
Intrare nr. 17629
Ziua 07 Luna 07 Anul 2013

MEMORIU JUSTIFICATIV

In prezent S.C.COMPANIA DE APA S.A.BUZAU deruleaza proiectul "Modernizarea sistemelor de apa in Rm.Sarat, Pogoanele si Patarlagele".

In cadrul proiectului in frontul de captare Voetin se executa sapte foraje noi avand ca locatii amplasamentele forajelor existente : 15Bis, 11Bis, 20, 21, 22, 23, 24 (foraje care in prezent sunt scoase din functiune).

In conformitate cu H.G.nr.930/2005, la aceste foraje trebuie asigurata zona de protectie sanitara si perimetrul de protectie hidrogeologica.(zona de protective sanitara trebuie sa cuprinda o arie de 400 mp).

La forajele noi care se executa pe amplasamentele forajelor : 15Bis, 11Bis, 20, 21,22, 23, se poate asigura zona de protectie sanitara, acest lucru nefiind posibil pentru forajul care se executa pe amplasamentul forajului 24.(acest foraj este amplasat la limita cu judetul Vrancea, iar terenul agricol din zona este in proprietate privata).

Avand in vedere aceste considerente va rugam sa initiati un proiect de hotarare privind completarea inventarului domeniului public al municipiului Rm.Sarat cu suprafata de 400mp in vederea amplasarii noului foraj.

Sef Centru Operational nr.7 Rm.Sarat
Ing. Razvan Isopencu

Sef Sectie Apa Canal
Ing. Iulian Mirica



[Handwritten signature]


[Handwritten signature]

ROMANIA
JUDETUL BUZAU
MUNICIPIUL RAMNICU SARAT
CONSILIUL LOCAL
**Comisia pentru amenajarea teritoriului,
urbanism, protectia mediului si turism**

Raport de avizare

Comisia pentru amenajarea teritoriului, urbanism, protectia mediului si turism, intrunita in sedinta de lucru a avizat Proiectul de hotarare privind delimitarea zonei de protectie sanitară cu regim sever a captării de apă potabilă (foraj) - sursa Voetin și completarea inventarului bunurilor care aparțin domeniului public al municipiului Rm.Sărat cu suprafața de 400 mp – teren reprezentând zonă de protecție sanitară cu regim sever a captării de apă potabilă (foraj) – sursa Voetin -F24', cu 5 voturi pentru.

**Comisia pentru amenajarea teritoriului, urbanism,
protectia mediului si turism**

A large, stylized handwritten signature in black ink is written over a circular official stamp. The stamp contains text that is partially obscured by the signature but appears to include the name of the commission and the year 2024.