

HOTĂRÂRE
privind delimitarea zonelor de protecție sanitară cu regim sever ale
captărilor de apă potabilă (foraje) - sursa Oreavu și completarea
inventarului bunurilor care aparțin domeniului public al municipiului
Rm.Sărat cu suprafața de 1200 mp – teren reprezentând zonă de
protecție sanitară cu regim sever ale captărilor de apă potabilă (foraje) –
sursa Oreavu

Consiliul local al municipiului Râmnicu-Sărat, județul Buzău, întrunit în ședința de lucru ordinară în data de **29.05.2014**;

Având în vedere:

- expunerea de motive a primarului municipiului Rm.Sărat;
- raportul Serviciului Urbanism din cadrul aparatului de specialitate al primarului Municipiului Rm.Sărat;
- adresa nr.1520/20.05.2014 a SC COMPANIA DE APA SA Buzau;
- prevederile art.3, art.18 și art.21 din Legea nr.213/1998, actualizată, privind bunurile proprietate publica;
- prevederile H.G. nr.1031/1999 pentru aprobarea Normelor metodologice privind înregistrarea în contabilitate a bunurilor care alcătuiesc domeniul public al statului și al unităților administrativ teritoriale;
- prevederile H.G. nr.548/1999 privind aprobarea Normelor tehnice pentru întocmirea inventarului bunurilor care alcătuiesc domeniul public al comunelor, orașelor, municipiilor și județelor;
- prevederile H.G nr.930/2005 pentru aprobarea Normelor speciale privind caracterul si marimea zonelor de protectie sanitara si hidrogeologica;
- prevederile H.G. nr.1348/2001 privind atestarea domeniului public al județului Buzău, precum și al municipiilor, orașelor și comunelor din județul Buzău, cu modificările și completările ulterioare;
- prevederile H.G. 2139/2004 pentru aprobarea Catalogului privind clasificarea și duratele normale de funcționare a mijloacelor fixe;
- prevederile H.G. nr.1218/2010 privind modificarea Hotararii Guvernului nr. 897/2006 pentru modificarea si completarea Hotararii Guvernului nr. 1.348/2001 privind atestarea domeniului public al judetului Buzau, precum si al municipiilor, oraselor si comunelor din judetul Buzau si pentru modificarea si completarea Hotararii Guvernului nr. 1.348/2001 privind atestarea domeniului public al judetului Buzau, precum si al municipiilor, oraselor si comunelor din judetul Buzau;
- prevederile O.U.G nr.195/2005 privind protectia mediului, actualizată;

Luând în considerare dispozițiile Legii nr.24/2000 privind normele de tehnică legislativă la elaborarea actelor normative, republicată, cu modificările și completările ulterioare;

În temeiul art.39 alin.1, art.45 alin.3 si art.115 alin.1 lit.b din Legea nr.215/2001 a administrației publice locale, republicata, cu modificarile și completările ulterioare

HOTĂRĂȘTE:

Art.1. Se aproba delimitarea zonelor de protectie sanitara cu regim sever ale captarilor de apa potabila (foraje) – sursa Oreavu.

Art.2. Secțiunea I « Bunuri imobile » din Inventarul bunurilor care aparțin domeniului public al municipiului Rm.Sărat se completează cu pozițiile nr.844-846, conform anexei nr.1 la prezenta hotărâre.

Anexa nr.1 face parte integrantă din prezenta hotărâre.


Art.3. Hotărârea Consiliului Local nr.99/1999 privind însușirea Inventarului bunurilor care aparțin domeniului public al municipiului Rm.Sărat cu modificările și completările ulterioare, atestată prin H.G. nr.1348/2001, modificata prin HG nr.1218/2010, se modifică în mod corespunzător.

Art.4. Cu aducerea la indeplinire a prezentei hotarari se insarcineaza Primarul municipiului Rm. Sarat prin Serviciul Urbanism si Directia Economica din cadrul aparatului de specialitate al primarului Municipiului Rm.Sărat.

Art.5. Prezenta hotarare se aduce la cunostinta publica, respectiv se comunica Primarului municipiului Rm. Sarat, celor nominalizati cu ducerea la indeplinire si se comunica Institutiei Prefectului Judetului Buzau in vederea exercitarii controlului cu privire la legalitate.

Această hotărâre a fost adoptata de catre Consiliul Local al Municipiului Rm. Sarat in sedinta ordinara din 29.05.2014, cu respectarea prevederilor art.45 alin.3 din Legea nr.215/2001, a administrației publice locale, republicată și actualizată, cu un numar de 18 voturi pentru, ___-___ abțineri și ___-_____ voturi împotriva din numarul total de 19 consilieri locali in functie si 18 consilieri locali prezenti.

**Președinte de ședință,
Domnul consilier Popescu Stanciu**



**Contrasemnează secretar delegat,
Vagyas Davidoiu Manuela**

**Nr. 109
Rm.Sărat 29.05.2014**



ROMÂNIA
PRIMĂRIA MUNICIPIULUI RÂMNICU- SĂRAT

Str. N.Bălcescu nr. 1, Râmnicu-Sărat, Tel: 0238.561946; Fax: 0238.561947
Web site: www.primariermsarat.ro E-mail: primarie_rmsarat@primariermsarat.ro

Nr. 10350 / 22.05.2014

EXPUNERE DE MOTIVE

la proiectul de hotărâre privind delimitarea zonelor de protecție sanitară cu regim sever ale captărilor de apă potabilă (foraje) - sursa Oreavu și completarea inventarului bunurilor care aparțin domeniului public al municipiului Rm.Sărat cu suprafața de 1200 mp – teren reprezentând zonă de protecție sanitară cu regim sever ale captărilor de apă potabilă (foraje) – sursa Oreavu

În calitate de inițiator al acestui proiect de hotărâre am avut în vedere necesitatea punerii în practică a prevederilor O.G. nr.195/2005 privind protecția mediului și a H.G. nr.930/2005 pentru aprobarea Normelor speciale privind caracterul și mărimea zonelor de protecție sanitară și hidrogeologică.

Referitor la sursa Oreavu există 3 foraje a căror reabilitare este prevăzută a se realiza prin Proiectul „**Modernizare și extindere sisteme de alimentare cu apă, canalizare și epurare ape în județul Buzău – aglomerarea Rm.Sărat**”, acestea fiind amplasate în extravilanul comunei Valea Rîmnicului.

De asemeni s-a constatat că aceste zone de protecție nu sunt trecute în domeniul public al municipiului Rm.Sărat, motiv pentru care nu se poate implementa proiectul mai sus menționat pentru modernizarea sistemului de alimentare cu apă al municipiului Rm.Sărat datorită nereglementării situației juridice a acestor zone.

Având în vedere cele expuse propun Consiliului local al municipiului Rm.Sărat aprobarea proiectului de hotărâre privind delimitarea zonelor de protecție sanitară cu regim sever ale captărilor de apă potabilă (foraje) - sursa Oreavu și completarea inventarului domeniului public al municipiului Rm.Sărat cu suprafața de 1200 mp – teren reprezentând zonă de protecție sanitară cu regim sever ale captărilor de apă potabilă (foraje) – sursa Oreavu, în forma prezentată.

Primar,
VIOREL HOLBAN





ROMÂNIA
MUNICIPIUL RÂMNICU- SĂRAT

Str. N.Bălcescu nr. 1, Râmnicu-Sărat, Tel: 0238.561946; Fax: 0238.561947
Web site: www.primariermsarat.ro E-mail: primarie_rmsarat@primariermsarat.ro

Nr.10349/22.05.2014

RAPORT DE SPECIALITATE,
la proiectul de hotărâre privind delimitarea zonelor de protecție sanitară cu
regim sever ale captărilor de apă potabilă (foraje) - sursa Oreavu și
completarea inventarului bunurilor care aparțin domeniului public al
municipiului Rm.Sărat cu suprafața de 1200 mp – teren reprezentând zonă
de protecție sanitară cu regim sever ale captărilor de apă potabilă (foraje) –
sursa Oreavu

Având în vedere importanța alimentării cu apă în condiții de siguranță și respectare a condițiilor de calitate a apei furnizate în municipiul Rm.Sărat, este necesar a se delimita zonele de protecție sanitară ale captărilor de apă potabilă (foraje)- sursa Oreavu, precum și asigurarea accesului la fiecare din aceste foraje.

Această delimitare este impusă de prevederile O.G. nr.195/2005 privind protecția mediului și de H.G. nr.930/2005 pentru aprobarea Normelor speciale privind caracterul și mărimea zonelor de protecție sanitară și hidrogeologică.

Forajele care fac obiectul proiectului de hotărâre sunt în număr de 3 și sunt situate în extravilanul comunei Valea Rîmnicului, conform planului de încadrare în zonă anexat.

Nerespectarea condițiilor de conformare la prevederile legale privind zonele de protecție sanitară va conduce la imposibilitatea de a utiliza în condiții de siguranță forajele proprii, în alimentarea cu apă a municipiului și pierderea unei surse alternative de alimentare în caz de oprire temporară (în situații de inundații, calamități, etc) .

În jurul fiecărui foraj se va institui o zonă de protecție sanitară cu regim sever, cu dimensiunile de 20 x 20 m, împrejmuită.

Accesul la fiecare foraj se face din drumul de exploatare existent, după cum urmează:

Forajul	Zona de protecție sanitară cu regim sever (mp)	Cale acces
F 36	400 mp	Accesul se face direct din drumul de exploatare
F38	400 mp	Accesul se face direct din drumul de exploatare
F40	400 mp	Accesul se face direct din drumul de exploatare
TOTAL	1200 mp	

De asemenea, în vederea implementării proiectului „**Modernizare și extindere sisteme de alimentare cu apă, canalizare și epurare ape în județul Buzău – aglomerarea Rm.Sărat**” este necesar ca această zonă de protecție să aparțină domeniului public al municipiului Rm.Sărat.

În acest sens propunem Consiliului local al municipiului Rm.Sărat completarea inventarului bunurilor care aparțin domeniului public al municipiului Rm.Sărat cu suprafața de 1200 mp – teren reprezentând zonă de protecție sanitară cu regim sever ale captărilor de apă potabilă (foraje) – sursa Oreavu, conform anexei nr.1.

Întocmit,
Serviciul Urbanism,
Ing.Teodorescu Dragoș Daniel




COMPLETARE LA INVENTARUL BUNURILOR CARE APARTIN DOMENIULUI PUBLIC AL MUNICIPIULUI M.SĂRAT

BUNURI IMOBILE


Nr.crt.	Codul de clasificare	Denumirea bunului	Elemente de identificare	Anul dobândirii sau după caz al dării în folosință	Valoarea de inventar (lei)	Situația juridică actuală
844.	1.8.8	Teren extravilan (zonă protecție sanitara Foraj F36 sursa Oreavu)	Teren extravilan (foraj F36) Vecini: N-proprietate particulara S- proprietate particulara E- proprietate particulara V- drum exploatare Suprafata= 400 mp	1972	400	Domeniul public al municipiului Rm.Sarat conform HCL nr. <u>169/2014</u>
845.	1.8.8	Teren extravilan (zonă protecție sanitara Foraj 38 sursa Oreavu)	Teren extravilan (foraj F38) Vecini: N-proprietate particulara S- proprietate particulara E- proprietate	1972	400	Domeniul public al municipiului Rm.Sarat conform HCL nr. <u>109/2014</u>

			particulara V- drum exploatare Suprafata= 400 mp			
846.	1.8.8	Teren extravilan (zonă protectie sanitara Foraj 40 sursa Oreavu)	Teren extravilan (foraj F40) Vecini: N-proprietate particulara S- proprietate particulara E- proprietate particulara V- drum exploatare Suprafata= 400 mp	1972	400	Domeniul public al municipiului Rm.Sarat conform HCL nr. <u>109/2014</u>

Prezintă de sedinta



Secretar delegat





COMPANIA DE APĂ
BUZĂU

COMPANIA DE APĂ S.A. BUZĂU

Str. Unirii, bl. 8 FGH, Buzău, jud. Buzău

Nr. Reg. Com. J 10/1010/2007, C.U.I. RO 2298357

Capital social: 4.613.766 Lei; Telefon: 0238 402700;

Secretariat: 0238 720336; fax 0238 443786;

Rel. Pub.: tel/fax 0238 711157, Dispecerat: 0238 715438

www.cabuzau.ro
office@cabuzau.ro
info@dlk.cabuzau.ro



Nr. înreg. 1520/20.05.2014

ANEXA
ADMINISTRATIVE
[Signature]

CĂTRE,

RM. SĂRAT
Intrare nr. 10225
ziua 20 luna 05 an 2014

Primăria mun. Rm. Sărat
Domnului Primar pr. Viorel HOLBAN

Prin prezenta vă facem cunoscut că în inventarul bunurilor preluate în administrare de către SC Compania de Apă SA Buzău (parte a sistemului public de alimentare cu apă și de canalizare), figurează 3 surse de apă (stații de pompare și fronturi de captare) și Gospodăria de apă Podgoria.

Pentru gestionarea corectă a patrimoniului concesionat, vă rugăm să întocmiți Cărți Funciare pentru toate spațiile, terenurile și clădirile care fac parte din lista de bunuri concesionate către Operator și care sunt în domeniul public al mun. Rm. Sărat.


Lista bunurilor care necesită CF este următoarea:

1. Stația de pompare Oreavu și 3 foraje (F36, F38, F40).
2. Stația de pompare Crîngu Ursului și 5 foraje (F26, F27, F29, F30, F31)
3. Gospodăria de apă Podgoria.

Vă mulțumim.

Cu stimă,

Șef Centru Operațional nr. 7
Inginer Ștefan Ișopencu



ROMANIA
JUDETUL BUZAU
MUNICIPIUL RAMNICU SARAT
CONSILIUL LOCAL
**Comisia pentru amenajarea teritoriului,
urbanism, protectia mediului si turism**

Raport de avizare

Comisia pentru amenajarea teritoriului, urbanism, protectia mediului si turism, intrunita in sedinta de lucru a avizat Proiectul de hotarare privind delimitarea zonelor de protecție sanitară cu regim sever ale captărilor de apă potabilă (foraje) - sursa Oreavu și completarea inventarului bunurilor care aparțin domeniului public al municipiului Rm.Sărat cu suprafața de 1200 mp – teren reprezentând zonă de protecție sanitară cu regim sever ale captărilor de apă potabilă (foraje) – sursa Oreavu, cu 5 voturi pentru.

**Comisia pentru amenajarea teritoriului, urbanism,
protectia mediului si turism**
Președinte,
Consilier local Mânzală Alexandru

