

HOTĂRÂRE

privind delimitarea zonelor de protecție sanitară cu regim sever ale captărilor de apă potabilă (foraje) - sursa Crîngul Ursului și completarea inventarului bunurilor care aparțin domeniului public al municipiului Rm.Sărat cu suprafața de 2000 mp – teren reprezentând zonă de protecție sanitară cu regim sever ale captărilor de apă potabilă (foraje) – sursa Crîngul Ursului

Consiliul local al municipiului Râmnicu-Sărat, județul Buzău, întrunit în ședința de lucru ordinară în data de **29.05.2014**;

Având în vedere:

- expunerea de motive a primarului municipiului Rm.Sărat;
- raportul Serviciului Urbanism din cadrul aparatului de specialitate al primarului Municipiului Rm.Sărat;
- adresa nr.1520/20.05.2014 a SC COMPANIA DE APA SA Buzau;
- prevederile art.3, art.18 și art.21 din Legea nr.213/1998, actualizată, privind bunurile proprietate publică;
- prevederile H.G. nr.1031/1999 pentru aprobarea Normelor metodologice privind înregistrarea în contabilitate a bunurilor care alcătuiesc domeniul public al statului și al unităților administrativ teritoriale;
- prevederile H.G. nr.548/1999 privind aprobarea Normelor tehnice pentru întocmirea inventarului bunurilor care alcătuiesc domeniul public al comunelor, orașelor, municipiilor și județelor;
- prevederile H.G nr.930/2005 pentru aprobarea Normelor speciale privind caracterul și marimea zonelor de protecție sanitară și hidrogeologică;
- prevederile H.G. nr.1348/2001 privind atestarea domeniului public al județului Buzău, precum și al municipiilor, orașelor și comunelor din județul Buzău, cu modificările și completările ulterioare;
- prevederile H.G. 2139/2004 pentru aprobarea Catalogului privind clasificarea și duratele normale de funcționare a mijloacelor fixe;
- prevederile H.G. nr.1218/2010 privind modificarea Hotărârii Guvernului nr. 897/2006 pentru modificarea și completarea Hotărârii Guvernului nr. 1.348/2001 privind atestarea domeniului public al județului Buzău, precum și al municipiilor, orașelor și comunelor din județul Buzău și pentru modificarea și completarea Hotărârii Guvernului nr. 1.348/2001 privind atestarea domeniului public al județului Buzău, precum și al municipiilor, orașelor și comunelor din județul Buzău;
- prevederile O.U.G nr.195/2005 privind protecția mediului, actualizată;

Luând în considerare dispozițiile Legii nr.24/2000 privind normele de tehnică legislativă la elaborarea actelor normative, republicată, cu modificările și completările ulterioare;

În temeiul art.39 alin.1, art.45 alin.3 și art.115 alin.1 lit.b din Legea nr.215/2001 a administrației publice locale, republicată, cu modificările și completările ulterioare

HOTĂRĂȘTE:

Art.1. Se aproba delimitarea zonelor de protecție sanitară cu regim sever ale captărilor de apă potabilă (foraje) – sursa Crîngul Ursului.

Art.2. Secțiunea I « Bunuri imobile » din Inventarul bunurilor care aparțin domeniului public al municipiului Rm.Sărat se completează cu pozițiile nr.847-851, conform anexei nr.1 la prezenta hotărâre.

Anexa nr.1 face parte integrantă din prezenta hotărâre.

Art.3. Hotărârea Consiliului Local nr.99/1999 privind însușirea Inventarului bunurilor care aparțin domeniului public al municipiului Rm.Sărat cu modificările și completările ulterioare, atestată prin H.G. nr.1348/2001, modificata prin HG nr.1218/2010, se modifică în mod corespunzător.

Art.4. Cu aducerea la indeplinire a prezentei hotarari se insarcineaza Primarul municipiului Rm. Sarat prin Serviciul Urbanism si Directia Economica din cadrul aparatului de specialitate al primarului Municipiului Rm.Sărat.

Art.5. Prezenta hotarare se aduce la cunostinta publica, respectiv se comunica Primarului municipiului Rm. Sarat, celor nominalizati cu ducerea la indeplinire si se comunica Institutiei Prefectului Judetului Buzau in vederea exercitarii controlului cu privire la legalitate.

Această hotărâre a fost adoptata de catre Consiliul Local al Municipiului Rm. Sarat in sedinta ordinara din 29.05.2014, cu respectarea prevederilor art.45 alin.3 din Legea nr.215/2001, a administrației publice locale, republicată și actualizată, cu un numar de 18 voturi pentru, ___-___ abțineri și ___-___ voturi împotriva din numarul total de 19 consilieri locali in functie si 18 consilieri locali prezenti.

**Președinte de sedință,
Domnul consilier Popescu Stanciu**



**Contrasemnează secretar delegat,
Vagyas-Davidoiu Manuela**

**Nr. 110
Rm.Sărat 29.05.2014**



ROMÂNIA
PRIMĂRIA MUNICIPIULUI RÂMNICU- SĂRAT

Str. N.Bălcescu nr. 1, Râmnicu-Sărat, Tel: 0238.561946; Fax: 0238.561947

Web site: www.primariermsarat.ro

E-mail: primarie_rmsarat@primariermsarat.ro

Nr. 10352 / 22.05.2014

EXPUNERE DE MOTIVE

la proiectul de hotărâre privind delimitarea zonelor de protecție sanitară cu regim sever ale captărilor de apă potabilă (foraje) - sursa Crîngul Ursului și completarea inventarului bunurilor care aparțin domeniului public al municipiului Rm.Sărat cu suprafața de 2000 mp – teren reprezentând zonă de protecție sanitară cu regim sever ale captărilor de apă potabilă (foraje) – sursa Crîngul Ursului


În calitate de inițiator al acestui proiect de hotărâre am avut în vedere necesitatea punerii în practică a prevederilor O.G. nr.195/2005 privind protecția mediului și a H.G. nr.930/2005 pentru aprobarea Normelor speciale privind caracterul și mărimea zonelor de protecție sanitară și hidrogeologică.

Referitor la sursa Crîngul Ursului există 5 foraje a căror reabilitare este prevăzută a se realiza prin Proiectul „**Modernizare și extindere sisteme de alimentare cu apă, canalizare și epurare ape în județul Buzău – aglomerarea Rm.Sărat**”, acestea fiind amplasate în extravilanul comunei Sihlea, județul Vrancea.

De asemeni s-a constatat că aceste zone de protecție nu sunt trecute în domeniul public al municipiului Rm.Sărat, motiv pentru care nu se poate implementa proiectul mai sus menționat pentru modernizarea sistemului de alimentare cu apă al municipiului Rm.Sărat datorită nereglementării situației juridice a acestor zone.

Având în vedere cele expuse propun Consiliului local al municipiului Rm.Sărat aprobarea proiectului de hotărâre privind delimitarea zonelor de protecție sanitară cu regim sever ale captărilor de apă potabilă (foraje) - sursa Crîngul Ursului și completarea inventarului domeniului public al municipiului Rm.Sărat cu suprafața de 2000 mp – teren reprezentând zonă de protecție sanitară cu regim sever ale captărilor de apă potabilă (foraje) – sursa Crîngul Ursului, în forma prezentată.

Primar,
VIOREL HOLBAN





ROMÂNIA
MUNICIPIUL RÂMNICU- SĂRAT

Str. N.Bălcescu nr. 1, Râmnicu-Sărat, Tel: 0238.561946; Fax: 0238.561947
Web site: www.primariermsarat.ro E-mail: primarie_rmsarat@primariermsarat.ro

Nr.10351/22.05.2014

RAPORT DE SPECIALITATE,
la proiectul de hotărâre privind delimitarea zonelor de protecție sanitară cu
regim sever ale captărilor de apă potabilă (foraje) - sursa Crîngul Ursului și
completarea inventarului bunurilor care aparțin domeniului public al
municipiului Rm.Sărat cu suprafața de 2000 mp – teren reprezentând zonă
de protecție sanitară cu regim sever ale captărilor de apă potabilă (foraje) –
sursa Crîngul Ursului

Având în vedere importanța alimentării cu apă în condiții de siguranță și respectare a condițiilor de calitate a apei furnizate în municipiul Rm.Sărat, este necesar a se delimita zonele de protecție sanitară ale captărilor de apă potabilă (foraje)- sursa Crîngul Ursului, precum și asigurarea accesului la fiecare din aceste foraje.

Această delimitare este impusă de prevederile O.G. nr.195/2005 privind protecția mediului și de H.G. nr.930/2005 pentru aprobarea Normelor speciale privind caracterul și mărimea zonelor de protecție sanitară și hidrogeologică.

Forajele care fac obiectul proiectului de hotărâre sunt în număr de 5 și sunt situate în extravilanul comunei Sihlea, județul Vrancea, conform planului de încadrare în zonă anexat.

Nerespectarea condițiilor de conformare la prevederile legale privind zonele de protecție sanitară va conduce la imposibilitatea de a utiliza în condiții de siguranță forajele proprii, în alimentarea cu apă a municipiului și pierderea unei surse alternative de alimentare în caz de oprire temporară (în situații de inundații, calamități, etc) .

În jurul fiecărui foraj se va institui o zonă de protecție sanitară cu regim sever, cu dimensiunile de 20 x 20 m, împrejmuită.

Accesul la fiecare foraj se face din drumul de exploatare existent, după cum urmează:

Forajul	Zona de protecție sanitară cu regim sever (mp)	Cale acces
F26	400 mp	Accesul se face direct din drumul de exploatare
F27	400 mp	Accesul se face direct din drumul de exploatare
F29	400 mp	Accesul se face direct din drumul de exploatare
F30	400 mp	Accesul se face direct din

		drumul de exploatare
F31	400 mp	Accesul se face direct din drumul de exploatare
TOTAL	2000 mp	

De asemenea, în vederea implementării proiectului „**Modernizare și extindere sisteme de alimentare cu apă, canalizare și epurare ape în județul Buzău – aglomerarea Rm.Sărat**” este necesar ca această zonă de protecție să aparțină domeniului public al municipiului Rm.Sărat.

În acest sens propunem Consiliului local al municipiului Rm.Sărat completarea inventarului bunurilor care aparțin domeniului public al municipiului Rm.Sărat cu suprafața de 2000 mp – teren reprezentând zonă de protecție sanitară cu regim sever ale captărilor de apă potabilă (foraje) – sursa Crîngul Ursului, conform anexei nr.1.

Întocmit,
Serviciul Urbanism,
Ing.Teodorescu Dragoș Daniel



COMPLETARE LA INVENTARUL BUNURILOR CARE APARTIN DOMENIULUI PUBLIC AL MUNICIPIULUI M.SĂRAT

BUNURI IMOBILE


Nr.crt.	Codul de clasificare	Denumirea bunului	Elemente de identificare	Anul dobândirii sau după caz al dării în folosință	Valoarea de inventar (lei)	Situația juridică actuală
847.	1.8.8	Teren extravilan (zonă protecție sanitara Foraj F26 sursa Crîngul Ursului)	Teren extravilan (foraj F26) Vecini: N-proprietate particulara S- drum exploatare E- proprietate particulara V- proprietate particulara Suprafata= 400 mp	1971	400	Domeniul public al municipiului Rm.Sarat conform HCL nr. <u>110/2004</u>
848.	1.8.8	Teren extravilan (zonă protecție sanitara Foraj F27 sursa Crîngul Ursului)	Teren extravilan (foraj F27) Vecini: N-proprietate particulara S- drum exploatare E- proprietate particulara V- proprietate particulara Suprafata= 400 mp	1971	400	Domeniul public al municipiului Rm.Sarat conform HCL nr. <u>110/2004</u>

849.	1.8.8	Teren extravilan (zonă protecție sanitară Foraj F29 sursa Crîngul Ursului)	Teren extravilan (foraj F29) Vecini: N-proprietate particulară S- drum exploatare E- proprietate particulară V- proprietate particulară Suprafața= 400 mp	1971	400	Domeniul public al municipiului Rm.Sarat conform HCL nr. <u>100/2014</u>
850.	1.8.8	Teren extravilan (zonă protecție sanitară Foraj F30 sursa Crîngul Ursului)	Teren extravilan (foraj F30) Vecini: N-proprietate particulară S- drum exploatare E- proprietate particulară V- proprietate particulară Suprafața= 400 mp	1971	400	Domeniul public al municipiului Rm.Sarat conform HCL nr. <u>100/2014</u>
851.	1.8.8	Teren extravilan (zonă protecție sanitară Foraj F31 sursa Crîngul Ursului)	Teren extravilan (foraj F31) Vecini: N-drum exploatare S- proprietate particulară E- proprietate particulară V- proprietate particulară Suprafața= 400 mp	1971	400	Domeniul public al municipiului Rm.Sarat conform HCL nr. <u>100/2014</u>



President of the Local Council
[Signature]

Secretary of the Local Council
[Signature]



**COMPANIA DE APĂ
BUZĂU**

COMPANIA DE APĂ S.A. BUZĂU

Str. Unirii, bl. 8 FGH, Buzău, jud. Buzău


Nr. Reg. Com. J 10/ 1610/ 2007; C.U.I. RO 22987337;

Capital social: 4.613.700 Lei; Telefon (+) 0238 402200;

Secretariat: 0238 720356; fax 0238 445786;

Rel. Pub.: tel/fax 0238 711157; Dispecerat: 0238 715438

www.cabuzau.ro
office@cabuzau.ro
infpublic@cabuzau.ro



Nr. înreg. 1520/20.05.2014

*ANEXA
ADMINISTRATIVE*
[Signature]

CĂTRE,

RM. SĂRAT
Inscripție nr. 10225
ziua de luna... 05 april. 2014

**Primăria mun. Rm. Sărat
Domnului Primar pr. Viorel HOLBAN**

Prin prezenta vă facem cunoscut că în inventarul bunurilor preluate în administrare de către SC Compania de Apă SA Buzău (parte a sistemului public de alimentare cu apă și de canalizare), figurează 3 surse de apă (stații de pompare și fronturi de captare) și Gospodăria de apă Podgoria.

Pentru gestionarea corectă a patrimoniului concesionat, vă rugăm să întocmiți Cărți Funciare pentru toate spațiile, terenurile și clădirile care fac parte din lista de bunuri concesionate către Operator și care sunt în domeniul public al mun. Rm. Sărat.


Lista bunurilor care necesită CF este următoarea:

1. Stația de pompare Oreavu și 3 foraje (F36, F38, F40).
2. Stația de pompare Crîngu Ursului și 5 foraje (F26, F27, F29, F30, F31)
3. Gospodăria de apă Podgoria.

Vă mulțumim.

Cu stimă,

Șef Centru Operațional nr. 7
Inscripționat în Isobencu



ROMANIA
JUDETUL BUZAU
MUNICIPIUL RAMNICU SARAT
CONSILIUL LOCAL

**Comisia pentru amenajarea teritoriului,
urbanism, protectia mediului si turism**

Raport de avizare

Comisia pentru amenajarea teritoriului, urbanism, protectia mediului si turism, intrunita in sedinta de lucru a avizat Proiectul de hotarare privind delimitarea zonelor de protecție sanitară cu regim sever ale captărilor de apă potabilă (foraje) - sursa Crîngul Ursului și completarea inventarului bunurilor care aparțin domeniului public al municipiului Rm.Sărat cu suprafața de 2000 mp – teren reprezentând zonă de protecție sanitară cu regim sever ale captărilor de apă potabilă (foraje) – sursa Crîngul Ursului, cu 5 voturi pentru.

**Comisia pentru amenajarea teritoriului, urbanism,
protectia mediului si turism**

Președinte,

Consilier local Mânzală Alexandru

