

## HOTARARE

### **privind aprobarea Planului Urbanistic Zonal si a Regulamentului local de Urbanism aferent pentru lucrarea „*Construire spalatorie auto self service*”, strada Horia nr.9, Municipiul Rm.Sarat, judetul Buzau**

Consiliul Local al municipiului Râmnicu-Sărat, județul Buzău, întrunit în ședința de lucru extraordinara in data de **09.01.2018**;

Având în vedere:

- expunerea de motive a Primarului municipiului Rm.Sarat;
- raportul de specialitate al Arhitectului Sef din cadrul aparatului de specialitate al primarului municipiului Rm. Sarat;
- avizul comisiei de specialitate a Consiliului local;
- cererea nr.20313/26.10.2017 adresata de catre S.C COSMO GAZ PRO SRL reprezentata prin doamna Isopencu Violeta Nina- administrator, in calitate de titular al investitiei si initiator P.U.Z;
- raportul informarii si consultarii publicului conform art.5 din Ordinul nr.2701/2010 al Ministerului Dezvoltarii Regionale si Turismului pentru aprobarea Metodologiei de informare și consultare a publicului cu privire la elaborarea sau revizuirea planurilor de amenajare a teritoriului și de urbanism nr.19749/11.09.2017 (faza finala si avizarea);
- prevederile art.2, alin.2 din Legea nr.50/1991 privind autorizarea executării lucrărilor de construcții, republicata, actualizata;
- prevederile art.25, alin.1, art.47 si art.56, alin.6 si alin.7 din Legea nr.350/2001 privind amenajarea teritoriului si urbanismului, actualizata;
- prevederile certificatului de urbanism nr.84/23.05.2017;
- aviz de oportunitate nr.4/16.06.2017;
- avizul favorabil al Comisiei tehnice de amenajarea teritoriului si urbanism a Municipiului Rm.Sarat nr.3/25.10.2017 ;
- avizul nr.3/26.10.2017 al Arhitectului Sef ;
- procedura statuata de prevederile Legii nr.52/2003 privind transparența decizională în administrația publică, republicata (anunt consultare si dezbatere publica, proces verbal si minuta dezbaterii publice, proces verbal incheiat cu prilejul finalizarii procedurii);
- Planul Urbanistic Zonal si Regulamentul local de Urbanism aferent pentru lucrarea „*Construire spalatorie auto self service*”, strada Horia nr.9, Municipiul Rm.Sarat, judetul Buzau;
- prevederile art.36 alin.5 lit.c din Legea nr. 215/2001 a administrației publice locale, republicata, actualizata;

Luand in considerare dispozitiile Legii nr.24/2000 privind normele de tehnica legislativa la elaborarea actelor normative republicata, cu modificarile si completarile ulterioare;

În temeiul art.39 alin.2, art.45 alin.2 lit.e si art.115 alin.1 lit.b din Legea nr.215/2001 a administrației publice locale, republicata, actualizata;

## HOTĂRĂȘTE:

**Art.1.** Se aproba Planul Urbanistic Zonal si Regulamentul local de Urbanism aferent pentru lucrarea „*Construire spalatorie auto self service*”, strada Horia nr.9, Municipiul Rm.Sarat, judetul Buzau.

**Art.2.** Cu aducerea la îndeplinire a prezentei hotarari se insarcineaza Primarul municipiului Rm.Sarat prin Arhitectul Sef al Municipiului Rm.Sarat.

**Art.3.** Prezenta hotarare se aduce la cunostinta publica, respectiv se comunica Primarului municipiului Rm. Sarat, celor nominalizati cu ducerea la indeplinire si se comunica Institutiei Prefectului Judetului Buzau in vederea exercitarii controlului cu privire la legalitate.

**Această hotărâre a fost adoptata de catre Consiliul Local al Municipiului Rm. Sarat in sedinta extraordinara din data de 09.01.2018, cu respectarea prevederilor art.45 alin.2 lit.e din Legea nr.215/2001, a administratiei publice locale, republicata si actualizata, cu un numar de 15 voturi pentru, \_\_\_-\_\_\_ abtineri si \_\_\_-\_\_\_ voturi impotriva din numarul total de 19 consilieri locali in functie si 15 consilieri locali prezenti.**

**Președinte de ședință,  
Doamna consilier Apostol Mariciana**



**Contrasemnează,  
Secretar,  
Vagyas-Davidou Manuela**

**Nr. 2  
Rm.Sărat 09.01.2018**



ROMÂNIA  
MUNICIPIUL RÂMNICU - SĂRAT

Str. N.Bălcescu nr. 1, Râmnicu-Sărat, Tel: 0238.561946; Fax: 0238.561947  
Web site: [www.primariermsarat.ro](http://www.primariermsarat.ro) E-mail: [primarie\\_rmsarat@primariermsarat.ro](mailto:primarie_rmsarat@primariermsarat.ro)

Nr.253/04.01.2018

**EXPUNERE DE MOTIVE**  
la proiectul de hotarare privind aprobarea Planului Urbanistic Zonal si a Regulamentului local de Urbanism aferent pentru lucrarea „Construire spalatorie auto self service”, strada Horia nr.9, Municipiul Rm.Sarat, judetul Buzau

In exercitarea atributiilor stabilite prin Legea nr.215/2001, republicata, actualizata, a administratiei publice locale, Consiliul local asigura, potrivit competentelor sale si in conformitate cu legea, cadrul necesar avizarii si aprobarii documentatiilor de amenajare a teritoriului si urbanism ale localitatilor.

Proiectul de hotarare promovat are la baza urmatoarele prevederi legale:  
-prevederile art.2, alin.2 din Legea nr.50/1991 privind autorizarea executării lucrărilor de construcții, republicata, actualizata;  
-prevederile art.25, alin.1, art.47 si art.56, alin.6 din Legea nr.350/2001 privind amenajarea teritoriului si urbanismului, actualizata.

Obiectivele Planului Urbanistic Zonal pentru lucrarea „Construire spalatorie auto self service”, strada Horia nr.9, Municipiul Rm.Sarat, judetul Buzau, sunt:

- Aplicare prevederi Certificat de Urbanism nr.84/23.05.2017;
- Aplicare prevederi aviz de oportunitate nr.4 din 16.06.2017;
- „Construire spalatorie auto self service”, strada Horia nr.9, Municipiul Rm.Sarat, cu respectarea prevederilor legale.

Raportat la cele prezentate propun Consiliului local al Municipiului Rm.Sarat spre analiza si aprobare proiectul de hotarare privind aprobarea Planului Urbanistic Zonal si a Regulamentului local de Urbanism aferent pentru lucrarea „Construire spalatorie auto self service”, strada Horia nr.9, Municipiul Rm.Sarat, judetul Buzau, cu respectarea prevederilor legale in vigoare.


Initiator  
PRIMAR,  
CIRJAN SORIN-VALENTIN





# ROMÂNIA

## MUNICIPIUL RÂMNICU- SĂRAT



Str. N.Bălcescu nr. 1, Râmnicu-Sărat,  
Web: [www.primariersarat.ro](http://www.primariersarat.ro)  
Nr. înregistrare A.N.S.P.D.C.P. 20680

Tel: 0238.561946; Fax: 0238.561947  
E-mail: [primarie\\_rmsarat@primariersarat.ro](mailto:primarie_rmsarat@primariersarat.ro)

Nr. 24/03.01.2018

### Raport de specialitate,

privind aprobarea Planului Urbanistic Zonal si a Regulamentului Local de Urbanism pentru lucrarea «*Construire spalatorie auto self service*» in strada Horia, nr. 9, municipiul Ramnicu-Sarat, judetul Buzău

Având in vedere:

- cererea nr. 20313/26.10.2017 adresata de SC COSMO GAZ PRO SRL, cu sediul in sat Fotin, comuna Ramnicelu, judetul Buzau, in calitate de titular al investitiei si initiator al P.U.Z.;
- prevederile art. 47 si art. 56, alin. 6 si 7 din Legea nr. 350/2001 privind amenajarea teritoriului si urbanismul, cu modificarile si completarile ulterioare;
- prevederile Legii 50/1991 privind autorizarea executării lucrărilor de construcții, republicata si actualizata;
- prevederile Legii 215/2001 a administrației publice locale, republicata si actualizata;
- prevederile pct. d.3 din Certificatul de Urbanism nr. 84/23.05.2017;
- raportul informării si consultării publicului nr. 19749/11.09.2017 întocmit in conformitate cu prevederile art. 5 din Ordinul nr. 2701/2010 al Ministrului Dezvoltării Regionale si Turismului pentru aprobarea metodologiei de informare si consultare a publicului cu privire la elaborarea si revizuirea planurilor de amenajare a teritoriului si de urbanism,
- prevederile avizului Comisiei tehnice de amenajare a teritoriului si urbanism a Municipiului Ramnicu Sarat, nr. 03/25.10.2017;
- prevederile avizului Arhitectului Sef nr. 06/26.10.2017, propunem spre analiza si aprobarea Consiliului local, Planul Urbanistic Zonal si a Regulamentului Local de Urbanism - «*Construire spalatorie auto self service*» in strada Horia, nr. 9, municipiul Ramnicu-Sarat, județul Buzău, întocmit pentru suprafata studiata de 5692 mp identificata prin nr. cadastrale 35493, 35495 si 35494 partial, ce include suprafata de 800 mp care a generat P.U.Z. aferent lucrării «*Construire spalatorie auto self service*» din strada Horia, nr. 9, municipiul Ramnicu-Sarat, proprietatea Isopencu Violeta Nina si Isopencu Marius Razvan transmis in folosinta gratuita prin constituirea dreptului de superficie in favoarea S.C. COSMO GAZ PRO S.R.L.

Arhitect Sef,  
ing. Nicolae Gabriela



# ROMÂNIA

## MUNICIPIUL RÂMNICU-SĂRAT



Str. N.Bălcescu nr. 1, Râmnicu-Sărat,  
Web: [www.primariemsarat.ro](http://www.primariemsarat.ro)  
Nr. înregistrare A.N.S.P.D.C.P. 20680  
Nr. 23718/31.10.2017

Tel: 0238.561946; Fax: 0238.561947  
E-mail: [primarie\\_rmsarat@primariemsarat.ro](mailto:primarie_rmsarat@primariemsarat.ro)



**CATRE,**  
**Comartimentul Contencios Administrativ si Juridic**  
**in atentia d-nei Pruteanu Sabina Elena**  
**reprezentant aplicare prevederi Legea nr. 52/2003**

Avand in vedere:

- prevederile art. 41 din Ordinul 2701/30.12.2010 pentru aprobarea metodologiei de informare si consultare a publicului cu privire la elaborarea sau revizuirea planurilor de amenajare a teritoriului si de urbanism, republicata si actualizata;
  - prevederile art. 43, alin 2 din Ordinul 233/26.02.2016 al M.D.R.A.P. pentru aprobarea normelor metodologice de aplicare a Legii 350/2001 privind amenajarea teritoriului si urbanismul si de elaborare si actualizare a documentatiilor de urbanism;
  - solicitarea nr. 20313/26.10.2017 a SC COSMO GAZ PRO SRL,
- va transmitem urmatoarele:
- copie cerere nr. 20313/26.10.2017 prin care SC COSMO GAZ PRO SRL solicita aprobare P.U.Z. si R.L.U. de catre Consiliul local al Municipiului Ramnicu Sarat pentru imobilul situat in str. Horia, nr. 9;
  - raportul de specialitate nr. 23561/27.10.2017 privind aprobare P.U.Z. + R.L.U.- str. Horia, nr. 9, municipiul Ramnicu Sarat;
  - copie raport privind informarea si consultarea publicului in vederea aprobarii P.U.Z. si R.L.U. nr. 19749/11.09.2017;
  - copie foto panou informare publica de pe amplasament;
  - copie aviz arhitect sef nr. 03/26.10.2017;
  - copie aviz de oportunitate nr. 04 /16.06.2017;
  - copie certificat de urbanism nr. 84/23.05.2017;
  - copie dovada achitarii taxei de inregistrare P.U.Z. + R.L.U. la Registrul Urbanistilor din Romania;
  - 1 exemplar original plan reglementari urbanistice - zonificare si regulamentul local de urbanism;
  - copii avize si acorduri: Agentia pentru Protectia Mediului Buzau, SNCFR SA, Ministerul Transporturilor, Ministerul Dezvoltarii Regionale, Administratiei Publice si Fondurilor Europene, energie electrica, gaze, apa-canalizare, telefoane, sanatatea populatiei, politia rutiera si Comisi a tehnica de amenajare a teritoriului si urbanism a Municipiului Ramnicu Sarat.
- Prezentei adrese atasam un dosar ce contine documentele precizate mai sus cu un numar de 46 file.


Arhitect sef,  
ing. Nicolae Gabriela

Sef Serviciu Urbanism,  
ing. Teodorescu Dragos



# ROMÂNIA

## MUNICIPIUL RÂMNICU-SĂRAT



Str. N.Bălcescu nr. 1, Râmnicu-Sărat,  
Web: [www.primariersarat.ro](http://www.primariersarat.ro)  
Nr. inregistrare A.N.S.P.D.C.P. 20680

Tel: 0238.561946; Fax: 0238.561947  
E-mail: [primarie\\_rmsarat@primariersarat.ro](mailto:primarie_rmsarat@primariersarat.ro)

Nr. 19749 /11.09.2017

**Raport,**  
privind informarea si consultarea publicului in vederea aprobarii Planului Urbanistic Zonal  
si a Regulamentului Local de Urbanism aferent, pentru lucrarea «*Construire spalatorie  
auto self service*», in strada Horia, nr. 9, municipiul Ramnicu-Sarat  
- faza finala si avizarea -

Avand in vedere:

- solicitarea nr. 14905 /29.08.2017 a initiatorului S.C. COSMO GAZ PRO S.R.L. cu sediul in sat Fotin, comuna Ramnicelu, judetul Buzau, cu privire la elaborarea si avizarea documentatiei de urbanism faza P.U.Z.+ R.L.U. «*Construire spalatorie auto self service*», pentru imobilul din strada Horia, nr. 9, municipiul Ramnicu-Sarat, judetul Buzau, in format electronic si pe suport hartie ce a fost pusa la dispozitia Arhitectului Sef si Serviciului Urbanism din cadrul Primariei municipiului Ramnicu-Sarat de catre titular, afisarea pe site-ul institutiei a informarii si consultarii publicului a variantei finale avizata conform solicitarilor din Certificatul de Urbanism nr. 84/23.05.2017,
- s-a procedat la informarea si consultarea publicului prin afisarea pe site-ul Primariei municipiului Ramnicu-Sarat "[primariersarat.ro](http://primariersarat.ro)" si a fost pusa la dispozitie si pentru analiza directa la Serviciul Urbanism din cadrul Primariei municipiului Ramnicu-Sarat, in perioada 31.08.2017-11.09.2017, pentru fiecare zi, ora 14.00, termen de informare a variantei finale si avizarii documentatiei tehnice.
- In procesul de informare si consultare a publicului, nu au fost inregistrati solicitanti care sa faca observatii sau sa-si exprime punctul de vedere in legatura cu elaborarea variantei finale si avizarea documentatiei de urbanism P.U.Z si R.L.U. - «*Construire spalatorie auto self service*»

Primar,  
Cîrjan Sorin-Valentin



Intocmit:  
Sef Serviciu Urbanism  
ing. Teodorescu Dragos

Primăria Municipiului Râmnicu Sărat  
Data apariției 26.06.2017

# INTENȚIE DE ELABORARE PLAN URBANISTIC ZONAL

Argumentare: Plan Urbanistic Zonal pentru construcție  
Spațiu auto-soft service  
Str. Horia nr. 9, Râmnicu Sărat, Jud. Buzău  
Inițiator: S.C. COSMO SAZ PRO SRL

## PUBLICUL ESTE INVITAT SĂ TRANSMITĂ OBSERVAȚII ȘI PROPUNERI privind intenția de elaborare a planului urbanistic zonal în perioada 26.06.2017 - 20.07.2017


- Persoana responsabilă cu informarea și consultarea publicului este: Ing. Dragomir Todorocescu, Șef Serviciu Urbanism, Primăria Municipiului Râmnicu Sărat, Str. Al. I. Cuza Buzău nr. 1, tel. 0238 561946, e-mail: cuza@primaria-rs.ro
- Durata valabilității prezentei în vederea aprobării planului urbanistic zonal.
- Răspunsul la observațiile transmise va fi postat pe pagina de internet a Primăriei Municipiului Râmnicu Sărat: [www.primaria-rs.ro](http://www.primaria-rs.ro) în sediul Primăriei Urbanistice Zonale, până la data 20.07.2017.
- Este posibilă prezentarea pentru consultarea publicului și în fața aprobării planului urbanistic zonal.
- Informația și consultarea publicului privind elaborarea documentației tehnice în vederea aprobării și realizării planului urbanistic zonal.





# ROMÂNIA

## MUNICIPIUL RÂMNICU-SĂRAT



Str. N.Bălcescu nr. 1, Râmnicu-Sărat,  
Web: [www.primariermsarat.ro](http://www.primariermsarat.ro)  
Nr. înregistrare A.N.S.P.D.C.P. 20680

Tel: 0238.561946; Fax: 0238.561947  
E-mail: [primarie\\_rmsarat@primariermsarat.ro](mailto:primarie_rmsarat@primariermsarat.ro)

### Arhitect-șef

Ca urmare a cererii adresate de S.C. COSMO GAZ PRO S.R.L., cu domiciliul/sediul în județul Buzau, municipiul/orașul/comuna Ramnicelu, satul Fotin, sectorul \_\_\_\_\_, cod poștal \_\_\_\_\_, str. \_\_\_\_\_ nr. \_\_\_\_\_, bl. \_\_\_\_\_, sc. \_\_\_\_\_, et. \_\_\_\_\_, ap. \_\_\_\_\_, telefon/fax \_\_\_\_\_, e-mail \_\_\_\_\_, înregistrată la nr. 20310 din 26.10.2017,

în conformitate cu prevederile Legii nr. 350/2001 privind amenajarea teritoriului și urbanismul, cu modificările și completările ulterioare, se emite următorul:

### AVIZ

Nr. 03 din 26.10.2017

pentru Planul urbanistic zonal pentru CONSTRUIRE SPALATORIE AUTO SELF SERVICE

generat de imobilul str. Horia, nr. 9, municipiul Ramnicu Sarat - nr. cadastral 35493

Inițiator: S.C. COSMO GAZ PRO S.R.L.

Proiectant: S.C. ACTIV-SERVICE S.R.L. - J10/2575/1994 - pr. nr. 1388/2017

Specialist cu drept de semnătură RUR: arh. Militaru Monica

Amplasare, delimitare, suprafață zona studiată în P.U.Z.: strada Horia, municipiul Ramnicu Sarat - teren 5692 mp identificat prin nr. cadastrale 35493, 35494 si 35495 - partial

Prevederi P.U.G. - R.L.U. aprobate anterior:

- UTR nr. 13 - conform P.U.G. aprobat prin HCL 130/25.11.1999 prelungit prin HCL nr. 82/31.03.2011
- regim de construire: teren curti-construcții aflat în zona de protecție a infrastructurii feroviare și partial în zona de siguranță a infrastructurii feroviare pentru care este interzisă executarea oricaror construcții sau instalatii neferoviare supraterane
- funcțiuni predominante: zona pentru institutii publice si servicii de interes general cu subzonele constructii comerciale, constructii de sanatate si alte categorii de institutii publice sau servicii
- H max = -
- POT max = -
- CUT max = -
- retragerea minimă față de aliniament = -
- retrageri minime față de limitele laterale = conform Codului Civil, Ordinului Ministerului Sanatatii nr. 119/2014 si O.U.G 12/1998
- retrageri minime față de limitele posterioare = conform Codului Civil, Ordinului Ministerului Sanatatii nr. 119/2014 si O.U.G 12/1998

Prevederi P.U.Z. - R.L.U. propuse:

- UTR nr. 13
- regim de construire: max. P+3
- funcțiuni predominante: zona servicii, depozitare si comert



- H max = -
- POT max = 80%
- CUT max = 2,4
- retragerea minimă față de aliniament = -
- retrageri minime față de limitele laterale = conform Codului Civil, Ordinului Ministerului Sanatat nr. 119/2014
- retrageri minime față de limitele posterioare conform Codului Civil, Ordinului Ministerului Sanatat nr. 119/2014 si O.U.G 12/1998 (minim 20 ml fata de axul caii ferate)
- circulații și accese: din str. Horia / parcaj in incinta
- echipare tehnico-edilitară: apa, canalizare, energie electrica, gaze, telefoane

În urma ședinței Comisiei tehnice de amenajare a teritoriului și urbanism din data de 24.10.2017 avizează favorabil/cu condiții/nefavorabil Planul urbanistic zonal și Regulamentul local de urbanism aferent acestuia, cu următoarele condiții:

respectarea conditiilor impuse prin avizele solicitate prin certificatul de urbanism  
Prezentul aviz este valabil numai împreună cu planșa de reglementări anexată și vizată și neschimbare.

Elaboratorul și beneficiarul P.U.Z. răspund pentru exactitatea datelor și veridicitatea înscrisurilor cuprinse în P.U.Z. care face obiectul prezentului aviz, în conformitate cu art. 63 alin. (2) lit. g) din Lege nr. 350/2001 privind amenajarea teritoriului și urbanismul, cu modificările și completările ulterioare.

Prezentul aviz este un aviz tehnic și poate fi folosit numai în scopul aprobării P.U.Z.

Documentația tehnică pentru autorizarea executării lucrărilor de construire (DTAC) se poate întocmi numai după aprobarea P.U.Z. și cu obligativitatea respectării întocmai a prevederilor acestuia.

Prezentul aviz este valabil de la data emiterii sale pe toată durata de valabilitate a certificatului de urbanism nr. 84 din 23.05.2017, emis de Primaria Municipiului Ramnicu Sarat

Arhitect-șef,  
ing. Nicolae Gabriela





# ROMÂNIA

## MUNICIPIUL RÂMNICU-SĂRAT



Str. N.Bălcescu nr. 1, Râmnicu-Sărat,  
Web: [www.primariermsarat.ro](http://www.primariermsarat.ro)  
Nr. înregistrare A.N.S.P.D.C.P. 20680

ISO 9001:2008 Reg. No. 273  
Cert. no. AJAEU/10/11995

Tel: 0238.561946; Fax: 0238.561947  
E-mail: [primarie\\_rmsarat@primariermsarat.ro](mailto:primarie_rmsarat@primariermsarat.ro)

Nr. 04 / 16.06.2017



Ca urmare a cererii adresate de S.C. COSMO GAZ PRO S.R.L., cu domiciliul/sediul în județul Buzau, municipiul/orașul/comuna Ramnicelu, satul Fotin, sectorul       , cod poștal        str.       , nr.       , bl.       , sc.       , et.       , ap.       , telefon/fax e-mail        înregistrată la nr. 10896 din 15.06.2017.

în conformitate cu prevederile Legii nr. 350/2001 privind amenajarea teritoriului și urbanismul, cu modificările și completările ulterioare, se emite

### AVIZUL DE OPORTUNITATE Nr. 04 din 16.06.2017

pentru elaborarea Planului Urbanistic Zonal pentru CONSTRUIRE SPALATORIE AUTO SELF SERVICE generat de imobilul nr. cadastral 35493 - strada Horia, nr. 9 (fost cartier Gara - Km 161+200 - Km 161+328), municipiul Ramnicu Sarat, judetul Buzau

cu respectarea următoarelor condiții:

1. Teritoriul care urmează să fie reglementat prin P.U.Z.:

Conform anexei la prezentul aviz, teritoriul este delimitat la nord de rest proprietate, la sud de teren proprietate privata, la est de teren nr. cadastral 34327 (SNCFR SA) si teren proprietate privata, la vest de strada Horia.

2. Categoriile funcționale ale dezvoltării și eventuale servituți:

zona servicii, depozitare si comert / zona de circulatii carosabile si pietonale / zona de protectie a infrastructurii feroviare / partial zona de siguranta a infrastructurii feroviare pentru care este interzisa executarea oricaror constructii sau instalatii neferoviare supraterane / Cladirea propusa - constructie pentru servicii spalatorie auto in regim de autoservire cu toate instalatiile de apa, canalizare, gaze si electricitate si se vor respecta prevederile O.U.G. 12/1998

3. Indicatori urbanistici obligatorii (limite valori minime și maxime):

P.O.T.exist=0,00% C.U.T. exist.=0,00  
P.O.T.propus= 23,47% C.U.T. propus=0,235  
P.O.T.max=80,00% C.U.T. max=2,4

ROMANIA  
Judetul Buzau  
Primaria Municipiului Ramnicu-Sarat\*)  
Nr. 8952 din 23.05.2017

## CERTIFICAT DE URBANISM

Nr. 84 din 23.05.2017

In scopul: CONSTRUIRE SPALATORIE AUTO SELF SERVICE

Ca urmare a Cererii adresate de\*1 S.C. COSMO GAZ PRO S.R.L.

domiciliul/sediul\*2) in judetul Buzau municipiul/orasul/comuna Ramnicelu, satul Fotin  
sectorul     , cod postal     , str.      nr.     , bl.     , sc.     , et.     , ap.       
telefon/fax     , e-mail     , inregistrata la nr. 8952 din 08.05.2017,  
pentru imobilul - teren si/sau constructii -, situat in judetul Buzau, municipiul/orasul/comuna  
Ramnicu Sarat, satul     , sectorul     , cod postal 125300, str. Horia (fost cartier  
Gara - Km 161+200-161+328), nr. 9, bl.     , sc.     , et.     , ap.     , sau identificat  
prin\*3) Plan de incadrare in zona / Plan de situatie / Nr. cad: 35493

in temeiul reglementarilor Documentatiei de urbanism nr. 1200/5757/nov.1999, faza PUG,  
aprobata prin Hotararea Consiliului local Rm.-Sarat nr. 130/25.11.1999, prelungit termen de  
valabilitate prin Hotararea Consiliului local Rm - Sarat nr. 82/31.03.2011  
in conformitate cu prevederile Legii nr. 50/1991 privind autorizarea executarii lucrarilor de  
constructii, republicata, cu modificarile si completarile ulterioare,

### REGIMUL JURIDIC:

### SE CERTIFICA:

Terenul se afla situat in intravilanul municipiului Ramnicu-Sarat.  
Terenul este proprietate Isopencu Violeta Nina si Isopencu Marius Razvan transmis in folosinta  
gratuita prin constituirea dreptului de suprafata in favoarea S.C. COSMO GAZ PRO S.R.L.  
Includerea imobilului in listele monumentelor istorice si/sau ale naturii ori in zonele de protectie ale  
acestora: nu este cazul

### 2. REGIMUL ECONOMIC:

Folosinta actuala: teren curti constructii aflate in zona de protectie a infrastructurii feroviare si  
partial in zona de siguranta a infrastructurii feroviare pentru care este interzisa executarea  
oricaror constructii sau instalatii neferoviare supraterane  
Destinatia stabilita prin documentatia de urbanism: zona pentru institutii publice si servicii de  
interes general cu subzonele constructii comerciale, constructii de sanatate si alte categorii de  
institutii publice sau servicii, conform prevederi U.T.R. 13 conform Regulamentului Local de  
Urbanism al Planului Urbanistic General Rm.-Sarat  
Nu sunt reglementari fiscale speciale

5. CEREREA DE EMITERE A AUTORIZATIEI DE CONSTRUIRE/DESFINTARE va fi insotita de urmatoarele documente:

- a) certificatul de urbanism (copie);
- b) dovada titlului asupra imobilului, teren si/sau constructii, sau, dupa caz, extrasul de plan cadastral actualizat la extrasul de carte funciara de informare actualizat la zi, in cazul in care legea nu dispune altfel (copie legalizata);
- c) documentatia tehnica - D.T., dupa caz (2 exemplare originale):
  - D.T.A.C.
  - D.T.O.E.
  - D.T.A.D.
- d) avizele si acordurile stabilite prin certificatul de urbanism:
  - d.1) avize si acorduri privind utilitatile urbane si infrastructura (copie):
    - alimentare cu apa - DTAC+DTOE
    - gaze naturale - DTAC+DTOE
    - telefonizare - DTAC+DTOE
    - salubritate - DTAC+DTOE
    - alimentare cu energie electrica - DTAC+DTOE
    - alimentare cu energie termica
    - transport urban
  - d.2) avize si acorduri privind:
    - securitatea la incendiu
    - protectia civila
  - d.3) avize/acorduri specifice ale administratiei publice centrale si/sau ale serviciilor descentralizate ale acestora:
    - sanatatea populatiei - DTAC+DTOE

Alte avize/acorduri:  
 acordul autentificat al vecinilor pe nerespectare Cod Civil, daca este cazul  
 acordul CEC Bank SA cu drept de ipoteca, pentru executie lucrare  
 acordul autentificat al vecinilor pe executie cladire cu alta destinatie decat cea a cladirilor invecinate, daca este cazul

intrucat se solicita derogare de la P.U.G. + R.L.U. se va elabora Plan Urbanistic Zonal in baza unui Aviz de oportunitate aprobat de primar. Planul Urbanistic Zonal elaborat pe suport topografic in sistemul stereografic 1970 vizat de OCPI Buzau va fi prezentat pentru cerintele: protectia mediului, S.N.C.F.R. - SA si Ministerul Transporturilor, Ministerul Dezvoltarii Regionale si Fondurilor Europene energie electrica, gaze, apa, canalizare, telefoane, sanatatea populatiei, politia rutiera, si Comisia tehnica de amenajare a teritoriului si urbanism a Municipiului Ramnicu Sarai si va fi aprobat de Consiliul Local conform art. 32, alin 1, lit c. din Legea 350/2001 privind amenajarea teritoriului si urbanismul / Documentatia P.U.Z. va fi insotita de Raportul informarii si consultarii populatiei intocmit in conformitate cu prevederile Ordinului nr. 2701/2010 al M.D.R.T. pentru aprobarea metodologiei de informare si consultare a publicului cu privire la elaborarea si revizuirea planurilor de amenajare a teritoriului si de urbanism

- dovada inregistrarii P.U.Z. la Registrul Urbanistilor din Romania
- verificare conform Legii 10/1995 - cerintele rezistentu si stabilitate - DTAC+DTOE
- Inspectoratul Judetean de Politie - Serviciul Politie Rutiera - DTAC+DTOE
- aviz S.N.C.F.R. - SA si Ministerul Transporturilor - DTAC+DTOE
- aviz Ministerul Dezvoltarii Regionale, Administratiei Publice si Fondurilor Europene - DTAC+DTOE

- d.4) studii de specialitate (1 exemplar original)
  - studiu geotehnic - DTAC+DTOE
  - studiu de insorire sau acord autentificat al vecinilor in caz de nerespectare a legislatiei privind insorirea - daca este cazul - DTAC+DTOE
  - plan cu reprezentarea reliefului intocmit in sistemul stereografic 1970 vizat de OCPI Buzau pe care se vor reprezenta constructiile existente si proiectate - DTAC+DTOE
  - plan incadrare in zona a lucrarii emis de OCPI Buzau - DTAC+DTOE

- e) punctul de vedere/actul administrativ al autoritatii competente pentru protectia mediului (copie);  
 Litera f) a pct. 5 din formularul-model F6 "Certificat de urbanism" din anexa 1 a fost eliminata de pct. 9 al art. 1 din ORDINUL nr. 1.867 din 16 iulie 2010, publicat in MONITORUL OFICIAL nr. 534 din 30 iulie 2010
- g) Documentele de plata ale urmatoarelor taxe (copie)
  - Taxa de autorizatie 1 % lei din valoarea autorizata a lucrarii conform H.C.L. 323 /28.12.2016
  - Taxa formulare 16 lei, conform H.C.L. 323 /28.12.2016

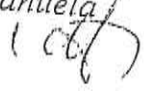
Prezenul certificat de urbanism are valabilitatea de 24 luni de la data emiterii.

**PRIMAR\*\*\*),**  
 (functia, numele, prenumele si semnatura)

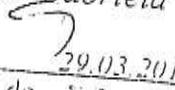
Cirian Sorin Valentin  




**SECRETAR GENERAL/SECRETAR,**  
 (numele, prenumele si semnatura)

Vagyas Davidoiu Manuela  


**ARHITECT SEF \*\*\*\*)**  
 (numele, prenumele si semnatura)

ing. Nicolae Gabriela  


Achitat taxa de: 79 lei, conform chitantei nr. 070652 din 29.03.2017  
 Prezenul certificat de urbanism a fost transmis solicitantului direct/prin posta la data de 23.03.2017

# PLAN URBANISTIC ZONAL - CONSTRUIRE SPALATORIE AUTO SELF SERVICE INTRAVILAN MUNICIPIUL RAMNICU SARAT, CART. GARA, KM. 161+200-161+328, JUDETUL BUZAU

## LEGENDA

### LIMITE

- LIMITA ZONEI STUDIATE P.U.Z.
- LIMITA IMOBIL GENERATOR P.U.Z. (TEREN PROPRIETATE):  
- S.C. COSMO GAZ PRO S.R.L. (DREPT SUPERFICIE)
- LIMITA TEREN REGLEMENTAT P.U.Z.
- LIMITA TEREN REST DE PROPRIETATE

### ZONIFICARE FUNCTIONALA

- ZONA PENTRU SERVICII, DEPOZITARE SI COMERT
- ZONA LOCUINTE INDIVIDUALE SI FUNCTIUNI  
COMPLEMENTARE COLECTIVE
- ZONA LOCUINTE COLECTIVE SI FUNCTIUNI  
COMPLEMENTARE COLECTIVE
- ZONA CAI FERATE
- ZONA SPATII VERZI, SCUARURI
- ZONA DE SIGURANTA A INFRASTRUCTURII FERROVIARE
- LIMITA ZONEI DE SIGURANTA A INFRASTRUCTURII FERROVIARE
- LIMITA ZONEI DE PROTECTIE A INFRASTRUCTURII FERROVIARE,  
STABILITA CONFORM O.U.G. 12/1998
- ALINIAMENTUL CONSTRUCTIILOR
- ACCESUL IN INCINTA

### CIRCULATII

- ZONA CIRCULATII AUTO SI PIETONALE: DRUMURI LOCALE,  
TROTUARE, ALEI, PLATFORME

### UTILITATI

- STALP BETON RETEA ELECTRICA LEA
- RETEA GAZE NATURALE
- CAMIN APA
- CAMIN CANALIZARE

### CONDITIONARI SI RESTRICTII

- SE VA RESPECTA ZONA DE SIGURANTA A INFRASTRUCTURII FERROVIARE DE 20 ML. SITUATE DE O PARTE SI DE ALTA A AXEI CAII FERATE
- SE VA RESPECTA ZONA DE PROTECTIE A INFRASTRUCTURII FERROVIARE STABILITE CONFORM LEGISLATIEI IN VIGOARE: HG 525/1996 SI O.U.G. 12/1998
- SE VA RESPECTA REGIMUL DE ALINIERE A TERENULUI SI CONSTRUCTIILOR FATA DE DRUMURILE PUBLICE ADJACENTE
- SE VA MENTINE ALINIAMENTUL EXISTENT AL CONSTRUCTIILOR CU RESPECTAREA RETRAGERILOR CONFORM LEGISLATIEI IN VIGOARE
- SE VOR RESPECTA RETRAGERILE SI DISTANTELE OBLIGATORII LA AMPLASAREA CONSTRUCTIILOR FATA DE PROPRIETATILE VECINE, CONFORM PREVEDERILOR CODULUI CIVIL
- SE VOR RESPECTA REGULILE PRIVIND INSORIREA CLADIRILOR IN RAPORT CU CLADIRILE INVECINATE, IN FUNCTIE DE DESTINATIA ACESTORA
- UNITĂȚILE CU CAPACITATE MICĂ DE PRODUCȚIE, COMERCIALE ȘI DE PRESTĂRI SERVICII, PRECUM SPĂLĂTORII AUTO, ATELIERE MECANICE, TINICHIGERII, ATELIERE DE TÂMLĂRIE ETC., CARE POT CREA RISCURI PENTRU SĂNĂTATE SAU DISCONFORT PENTRU POPULAȚIE PRIN PRODUCEREA DE ZGOMOT, VIBRAȚII, MIROSURI, PRAF, FUM, GAZE TOXICE SAU IRTANTE ETC., SE AMPLASEAZĂ ÎN CLĂDIRI SEPARATE, LA DISTANȚĂ DE MINIMUM 15 M DE FERESTRELE LOCUINTELOR. DISTANȚA SE MĂSOARĂ ÎNTRE FAȚADA LOCUINȚII ȘI PERIMETRUL UNITĂȚII, REPREZENTÂND LIMITA SUPRAFETEI UNITĂȚII RESPECTIVE. PENTRU UNITĂȚILE SUS-MENȚIONATE SE ASIGURĂ MIJLOACELE ADECVATE DE LIMITARE A NOCIVITĂȚILOR, ASTFEL ÎNCĂȚ SĂ SE ÎNCADREZE ÎN NORMELE DIN STANDARDELE ÎN VIGOARE. (CONFORM ORDIN 119 / 2014)

## BILANT TERITORIAL - EXISTENT

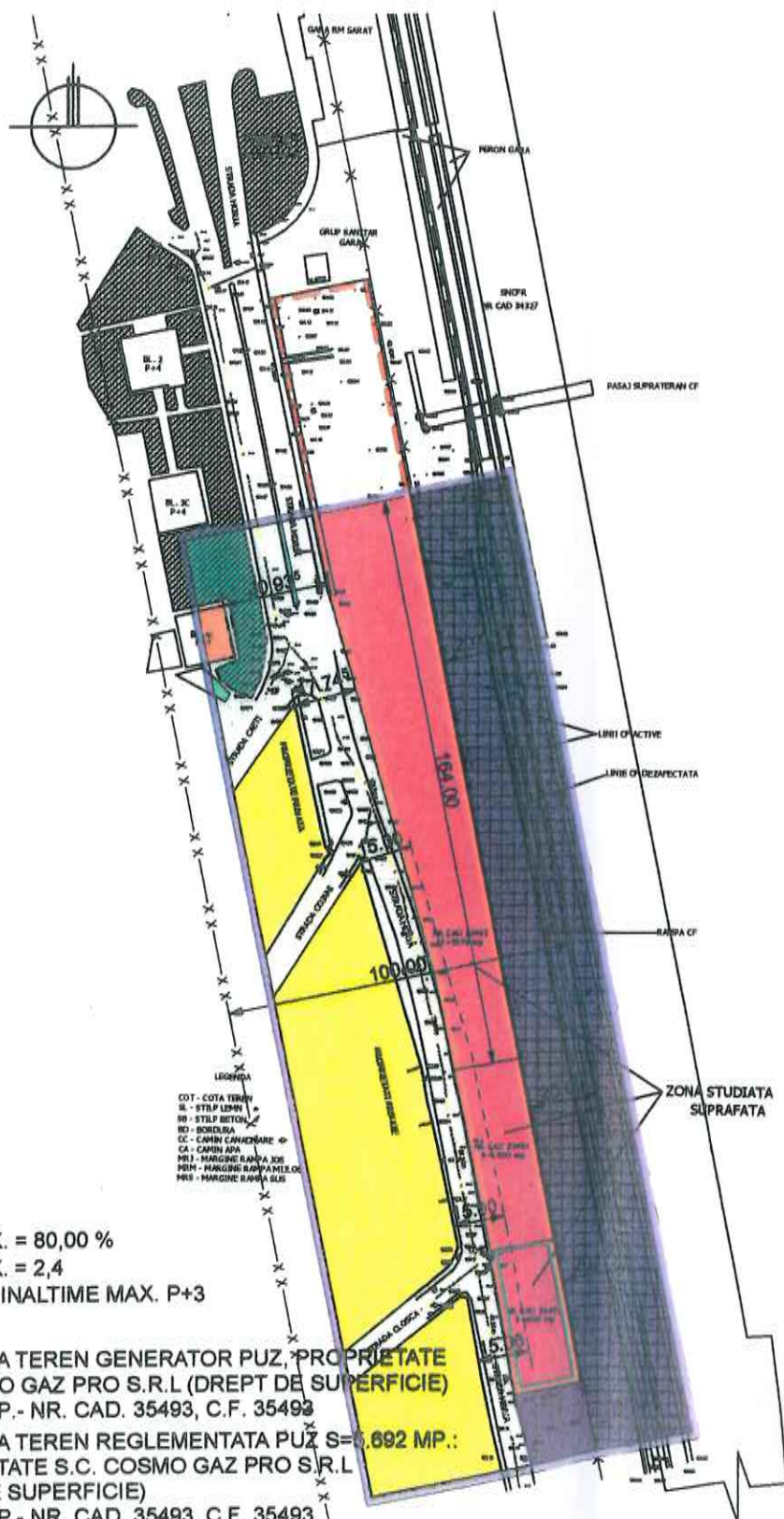
SIMBOL	TERITORIUL CONSIDERAT	TOTAL TEREN	
		MP	%
T	TOTAL TERITORIUL ZONEI STUDIATE PUZ DIN CARE SUMA TERENURILOR AFERENTE PENTRU :	26.650,00	100,00
TSR	TEREN CAI DE COMUNICATIE AUTO SI PIETONALE - DRUMURI, TROTUARE, ALEI, PLATFORME PUBLICE	4.830,34	18,12
TCC	ZONA PT. INSTITUTII PUBLICE SI SERVICII DE INTERES GENERAL CONFORM PUG, FOLOSINTA CURTI CONSTRUCTII	5.692,00	21,36
TCL	ZONA LOCUINTE INDIVIDUALE SI FUNCTIUNI COMPLEMENTARE COLECTIVE	6.831,72	25,64
TCL	ZONA LOCUINTE COLECTIVE SI FUNCTIUNI COMPLEMENTARE COLECTIVE	118,08	0,44
TSF	ZONA CAI FERATE	8.529,59	32,01
TSV	ZONA SPATII VERZI, SCUARURI	648,27	2,43

## BILANT TERITORIAL - PROPUȘ

SIMBOL	TERITORIUL CONSIDERAT	TOTAL TEREN	
		MP	%
T	TOTAL TERITORIUL ZONEI STUDIATE PUZ DIN CARE SUMA TERENURILOR AFERENTE PENTRU :	26.650,00	100,00
TSR	TEREN CAI DE COMUNICATIE AUTO SI PIETONALE - DRUMURI, TROTUARE, ALEI, PLATFORME PUBLICE	4.830,34	18,12
TCC	ZONA SERVICII DE INTERES GENERAL, DEPOZITARE SI COMERT, FOLOSINTA CURTI CONSTRUCTII	5.692,00	21,36
TCL	ZONA LOCUINTE INDIVIDUALE SI FUNCTIUNI COMPLEMENTARE COLECTIVE	6.831,72	25,64
TCL	ZONA LOCUINTE COLECTIVE SI FUNCTIUNI COMPLEMENTARE COLECTIVE	118,08	0,44
TSF	ZONA CAI FERATE	8.529,59	32,01
TSV	ZONA SPATII VERZI, SCUARURI	648,27	2,43

- **NOTA:**  
- INTREAGA ZONA STUDIATA PUZ INTRA IN INCIDENTA ZONEI DE PROTECTIE A INFRASTRUCTURII FERROVIARE;  
- PENTRU INTREAGA ZONA SE VOR RESPECTA PREVEDERILE LEGISLATIEI IN VIGOARE

- **NOTA:**  
- SE VOR EFECTUA IN PREALABIL UNELE SONDAJE EXECUTATE MANUAL PENTRU DEPISTAREA POZITIEI EXACTE A EVENTUALELOR REȚELE, IN VEDEREA RESPECTARII DISTANTELOR NORMATE SI IMPUSE PRIN AVIZELE OBTINUTE  
- PENTRU PREVENIREA DETERIORARII A EVENTUALELOR REȚELE SUBTERANE EXISTENTE (APA, ELECTRICE, ETC.) SAPATURA SE VA EXECUTA NUMAI MANUAL IN PREZENTA BENEFICIARILOR DE REȚELE



- P.O.T. MAX. = 80,00 %
- C.U.T. MAX. = 2,4
- REGIM DE INALTIME MAX. P+3

- SUPRAFATA TEREN GENERATOR PUZ, PROPRIETATE S.C. COSMO GAZ PRO S.R.L (DREPT DE SUPERFICIE) S = 800 MP.- NR. CAD. 35493, C.F. 35493
- SUPRAFATA TEREN REGLEMENTATA PUZ S = 5.692 MP.:  
- PROPRIETATE S.C. COSMO GAZ PRO S.R.L (DREPT DE SUPERFICIE) S = 800 MP.- NR. CAD. 35493, C.F. 35493,  
- PROPRIETATE ISOPENCU VIOLETA-NINA SI ISOPENCU MARIUS-RAZVAN: S = 1.000 MP. - NR. CAD.35494, C.F. 35494;  
S = 3.892 MP. - PARTIAL TEREN CU NR. CAD. 35495, C.F. 35495;
- SUPRAFATA TEREN STUDIATA PUZ: S = 26.650,00 MP.

## PLAN REGLEMENTARI URBANISTICE - ZONIFICARE SC. 1: 2.000

VERIFICATOR/ EXPERT	NUME	SEM NAT	CERINTA	REFERAT / EXPERTIZA / NR./DATA
	S.C. ACTIV - SERVICE S.R.L. AUT. J10 / 2575 / 1994			Beneficiar: S.C. COSMO GAZ PRO S.R.L.
SPECIFICATIE	NUME	SEM NAT	Scara:	Proiect nr. 1388/ 2017
SEF PROIECT	ARH. MILITARU M.		1: 2.000	Faza: P.U.Z.
PROIECTAT	ARH. MILITARU M.		Date:	Titlu planșă: PLAN REGLEMENTARI
DESENAT	ARH. MILITARU M.		07.2017	URBANISTICE - ZONIFICARE Planșă nr. A3 / 5

## REGULAMENT LOCAL DE URBANISM AFERENT P.U.Z.

### I. Dispozitii generale

#### 1. Rolul regulamentului local de urbanism

Regulamentul general de urbanism reprezintă sistemul unitar de norme tehnice și juridice care stă la baza elaborării planurilor de amenajare a teritoriului, planurilor urbanistice, precum și a regulamentelor locale de urbanism.

Regulamentul local de urbanism stabilește, în aplicarea legii, regulile de ocupare a terenurilor și de amplasare a construcțiilor și a amenajărilor aferente acestora.

Regulamentul local de urbanism cuprinde norme obligatorii pentru autorizarea executării construcțiilor. Regulile de urbanism cuprinse în prezentul regulament constituie un ansamblu de principii urbanistice, prin care se stabilește modul în care pot fi ocupate terenurile, precum și amplasarea și conformarea construcțiilor și amenajărilor, în acord cu prevederile legale.

Prin aplicarea regulilor de urbanism trebuie să se asigure concilierea interesului cetățeanului cu cele ale colectivității, respectiv protecția proprietății private și apărarea interesului public.

#### 2. Baza legală a elaborării

În temeiul H.G. nr. 456/1994 republicată, privind organizarea și funcționarea MLPAT și în conformitate cu Hotărârea Parlamentului nr. 57/21.12.1999 și a Decretului nr. 433/22.12.1999, MLPAT a aprobat "Ghid privind elaborarea și aprobarea regulamentelor locale de urbanism" indicativ GM – 007 – 2000, care stă la baza elaborării prezentului regulament local de urbanism.

Reglementarea tehnică a fost aprobată cu Ordinul MLPAT nr. 21/N/10.04.2000.

#### 3. Domeniul de aplicare

Regulamentul de urbanism se aplică în proiectarea și realizarea construcțiilor și amenajărilor și stabilește condițiile de autorizare a executării construcțiilor, prin aplicarea directă și corelată a regulilor generale de urbanism de către autoritățile abilitate, în condițiile legii.

### II. Reguli de bază privind modul de ocupare a terenurilor

#### 4. Reguli cu privire la pastrarea integrității mediului și protejarea patrimoniului natural și construit

Se interzice depozitarea gunoierului menajer în afara incintelor sau în interiorul acestora fără a fi introduse în tomberoane. Evacuarea acestora la platforma de gunoi se va face săptămânal sau de câte ori este nevoie.

Autorizarea executării construcțiilor și a amenajărilor care, prin amplasament, volumetrie și aspect arhitectural – conformare și amplasare goluri, raport gol – plin, materiale utilizate, învelitoare, paleta cromatică, etc. depreciază valoarea peisajului, este interzisă. Ținându-se cont de aspectul unitar ce se va crea prin realizarea cu aceleași materiale de finisaj a clădirilor propuse, se va obține un ansamblu coerent, unitar și cu aspect corespunzător destinației și exigențelor moderne privind calitatea construcțiilor. Construcțiile vor avea structura de rezistență corespunzătoare zonei seismice și clasei de importanță a construcțiilor, vor fi din materiale durabile și cu finisaje superioare.

Executarea zonelor și a spațiilor verzi va conduce la îmbunătățirea aspectului zonei și la crearea unui ansamblu modern.

#### Reguli privind spațiile verzi și împrejuririle:

Autorizația de construire va conține obligația menținerii sau creării de spații verzi și plantate, în funcție de destinația și de capacitatea construcției, stabilită conform Regulamentul General de Urbanism. Se vor amenaja spații înierbate precum și plantații de aliniament.

Împrejuririle în aliniament interesează atât domeniul public cât și cel privat, prevederile privind amplasarea și conformarea lor putând fi stabilite regulamente ale Administrației Publice Locale. Dincolo de caracterul lor strict utilitar ele sunt de interes public datorită calității participante la crearea peisajului urban.

Împrejuririle amplasate pe laturile laterale și posterioara ale parcelei sunt realizate din rațiuni de delimitare și de protecție a proprietății private pentru evitarea intruziunilor precum și relațiile de vecinătate sunt reglementate de prevederile Codului Civil.

Împrejuririle vor avea un caracter arhitectural și trebuie să participe la ameliorarea aspectului exterior atât prin alegerea materialului de construcție cât și a esențelor vegetale cât și calitatea execuției.

Împrejuririle realizate spre aliniament vor fi de preferință transparente.  
Împrejuririle realizate pe limitele laterale și posterioară vor fi de preferință opace.

Înălțimea maximă considerată necesară pentru protecția proprietății este de 2,00 m cu posibilitatea realizării unui soclu plin de maxim 40 cm. Vor putea fi dublate de un gard viu.

#### 5. Reguli cu privire la siguranța construcțiilor și la apărarea interesului public

Executarea construcțiilor se va face în baza autorizației de construire eliberate în conformitate cu Legea 50/1991 modificată privind autorizarea executării construcțiilor. Construcțiile se vor executa din materiale durabile, cu respectarea legislației în vigoare, potrivit zonei seismice și clasei de importanță a construcțiilor.

Clădirile vor avea acoperiș tip șarpantă sau terasă, cu pante corespunzătoare tipului de învelitoare, pentru scurgerea apelor provenite din precipitații. Spațiile vor fi prevăzute a avea finisaje netede, lavabile și imputrescibile sau panouri tip sandwich. Panourile tristrat tip sandwich, ce au suprafețe netede, impermeabile, sunt imputrescibile și sunt vopsite cu vopsea în câmp continuu.

Pentru punerea în aplicare a acestui plan urbanistic zonal, beneficiarul va trebui să realizeze următoarele etape : trasarea parcelelor, sistematizarea verticală a zonei, plantarea zonelor verzi.

Construcțiile vor avea structura de rezistență corespunzătoare zonei seismice și clasei de importanță. Construcțiile nou propuse, se vor amplasa la distanțe corespunzătoare, potrivit normelor P.S.I.

Zona de teren reglementată prin prezenta documentație este caracterizată de următorii indici urbanistici : P.O.T.max. = 80% C.U.T. max. = 2,4

Clădirile vor avea regim de înălțime maxim P+3.

#### 6. Reguli de amplasare și retrageri minime obligatorii

Analiza condițiilor de amplasare a construcțiilor în cadrul terenului va ține seama și de prevederi ale Codului Civil cum ar fi :

- Servitutea privind picătura streșinilor (obligația proprietarului de a împiedeca scurgerea apei de ploaie de pe acoperișul său pe terenul vecinului, poate conduce la retragerea construcției față de limita proprietății în cazul unor anumite conformări ale acoperișului).

- Retragerile și distanțele obligatorii la amplasarea construcțiilor față de proprietățile vecine: 0,60 ml. Față de hotar în cazul în care ne există goluri în zid și 2 ml. dacă există goluri în zid.

Aliniamentul construcțiilor față de drumurile publice va fi conform legislației în vigoare.

Unitățile cu capacitate mică de producție, comerciale și de prestări servicii, precum spălătorii auto, ateliere mecanice, tinichigerii, ateliere de tâmplărie etc., care pot crea riscuri pentru sănătate sau disconfort pentru populație prin producerea de zgomot, vibrații, mirosuri, praf, fum, gaze toxice sau iritante etc., se amplasează în clădiri separate, la distanță de minimum 15 m de ferestrele locuințelor.

Distanța se măsoară între fațada locuinței și perimetrul unității, reprezentând limita suprafeței unității respective. Pentru unitățile sus-menționate se asigură mijloacele adecvate de limitare a nocivităților, astfel încât să se încadreze în normele din standardele în vigoare (conform Ordin 119 din 2014).

Autorizarea construcțiilor se va face în urma examinării tuturor acestor probleme.

#### 7. Reguli cu privire la asigurarea acceselor obligatorii

Situarea terenurilor în intravilanul municipiului Râmnicu Sărat, la strada Horia, oferă acces facil la viitorul amplasament al diferitelor imobile ce vor fi realizate pe acest amplasament, pentru urmărirea comportării în timp, întreținere și posibile intervenții necesare. Accesul în incinte se va asigura din strada Horia, cu respectarea condițiilor impuse de administratorul drumului și de legislația în vigoare.

#### 8. Reguli cu privire la echiparea edilitară

##### Alimentarea cu apă

Alimentarea cu apă a obiectivelor din zona studiată se va face din rețeaua existentă pe strada Horia, cu respectarea condițiile impuse de organele competente.

##### Canalizare

Rețelele de canalizare interioară terenurilor studiate vor fi racordate la rețeaua centralizată de canalizare existentă pe str. Horia, cu respectarea legislației în vigoare.

Apele uzate menajere se vor evacua separat de apele rezultate din activitățile de producție.

##### Alimentarea cu căldură

Obiectivele propuse a se realiza vor avea posibilitatea de încălzire prin intermediul centralelor termice care vor funcționa cu diverse tipuri de combustibil. Încălzirea se va realiza în funcție de destinație și capacitate, cu respectarea legislației în vigoare.

##### Alimentarea cu energie electrică

Alimentarea cu energie electrică a noilor consumatori se va face prin racord la rețelele existente în zonă. Alimentarea cu energie electrică se va face conform soluției de alimentare ce va fi elaborată de către firmele specializate.

##### Telecomunicații

Sistemele de comunicații se vor dezvolta în primul rând pe structură GSM și internet. Obiectivele din zona studiată PUZ vor putea fi racordate la sistemele de telecomunicații, existente în zonă.

##### Alimentare cu gaze naturale

Rețeaua de distribuție a gazelor naturale se află pe str. Horia, cu posibilitate de racordare, conform legislației în vigoare.

##### Gospodărie comunală

Municipiul Râmnicu Sărat dispune de rampă de gunoi. Deșeurile menajere ce vor rezulta din incintele din zona studiată PUZ, vor fi preluate și eliminate de firme autorizate, pe bază de contract.



### Prescripții generale

Se va urmări diminuarea până la eliminare a surselor de poluare a solului și aerului, specifice perioadei de execuție, în care accidental, sunt posibile scurgeri de carburant de la utilaje (sau pe parcursul exploatării de la mașinile de intervenție) și limitarea extinderii prafului prin montarea panourilor perimetrare șantierului. Această poluare este neesențială și poate fi înlăturată fără urmări.

Dupa terminarea lucrărilor de infrastructură și de construire se va realiza o sistematizare verticală a zonei, se vor recupera terenurile degradate prin înlăturarea resturilor materialelor de construcții, refacerea stratului vegetal, se va amenaja zona verde

Construcțiile nou propuse, se vor amplasa la distanțe corespunzătoare, potrivit normelor P.S.I. și Codului Civil.

### 9. Reguli cu privire la dimensiunea terenurilor pentru construcții

Terenul generator PUZ a făcut parte dintr-un teren, proprietate a soților Isopencu Violeta-Nina și Isopencu Marius-Răzvan, ce a fost dezmembrat în trei parcele:

- parcela cu nr. cadastral 35493,
- parcela cu nr. cadastral 35494 și
- parcela cu nr. cadastral 35495

Asupra suprafeței de teren de 800 mp., teren cu numărul cadastral 35493 s-a întocmit un contract de constituire al dreptului de suprafață pentru S.C. COSMO GAZ PRO S.R.L.

### 10. Reguli cu privire la amplasarea de spații verzi și împrejurimi

Autorizația de construire va conține obligația menținerii sau creării de spații verzi și plantate, în funcție de destinația și de capacitatea construcției. Organizarea teritoriului va fi una eficientă cu prevederea unui procent de minim de spații verzi, conform regulamentului general de urbanism, în funcție de destinația construcțiilor.

Se vor amenaja spații înierbate. Executarea zonelor și a spațiilor verzi va conduce la îmbunătățirea aspectului zonei și la crearea unui ansamblu modern.

Se va realiza, pe perimetrul incintei, împrejurirea acesteia în vederea protejării și delimitării ei. Împrejuririle se vor executa din materiale durabile și vor putea fi opace sau transparente, având înălțimi corespunzătoare.

Împrejuririle sunt realizate din rațiuni de delimitare și de protecție a proprietății private pentru evitarea intruziunilor precum și relațiile de vecinătate sunt reglementate de prevederile Codului Civil.

Împrejuririle vor avea un caracter arhitectural și trebuie să participe la ameliorarea aspectului exterior atât prin alegerea materialului de construcție cât și a esențelor vegetale cât și calitatea execuției.

### III. Zonificarea funcțională

#### 11. Unități și subunități funcționale

Destinația suprafețelor sunt conform celor evidențiate în planșa reglementări urbanistice anexată

#### IV. Prevederi la nivelul unităților și subunităților funcționale

Prevederile specifice sunt cele detaliate anterior.

#### Pentru subunitatea funcțională:

Prevederile specifice sunt cele detaliate anterior.

1. Se vor amplasa construcțiile pentru servicii, depozitare și comerț, cu respectarea distanțelor prevăzute în Codul Civil.

2.. Accesele la terenurile reglementate în prezenta documentație se vor face din str. Horia. Orice acces la drumurile publice se va face conform avizului și autorizației speciale de construire, eliberate de administratorul acestora.

3. La executarea fundațiilor se va ține cont de adâncimea de îngheț și de studiul geotehnic.
  4. În jurul clădirilor se vor prevedea și executa trotuare etanșe.
  5. Construcțiile se vor realiza din materiale durabile.
  6. Regimul de înălțime maxim va fi de parter și trei etaje.
  7. Distanța dintre clădiri trebuie să fie mai mare sau cel puțin egală cu înălțimea clădirii celei mai înalte, pentru a nu se umbri reciproc.
  8. Alimentarea cu apă se va face din rețeaua centralizată a municipiului.
  9. Deșeurile menajere vor fi depozitate temporar în containere speciale și preluate de firme specializate. Apele uzate menajere vor fi colectate în rețeaua de canalizare de incintă și sunt transferate în rețeaua centralizată a localității.
  10. Alimentarea cu energie electrică se va face din rețelele existente în zonă, cu respectarea legislației în vigoare.
  11. Executarea construcțiilor se va face în baza autorizației de construire și a avizelor și acordurile prealabile.
  12. Se va realiza un sistem de preluare a apelor din precipitații pentru a evita pătrunderea acestora la fundații și pierderea stabilității construcțiilor și a terenului.
  13. Amplasarea construcțiilor se va face în baza unor lucrări de sistematizare verticală a terenului.
  14. Construcțiile vor avea structura de rezistență și finisajele prevăzute în proiectul tehnic și aprobate prin autorizația de construire.
  15. P.O.T. max = 80,00 %; C.U.T. max. 2,40
  16. Terenul rămas liber se va înierba și planta.
  17. Execuția obiectivelor se va face în baza autorizației de construire
  18. Construcțiile se vor realiza cu respectarea prevederilor din proiectul de execuție.
  19. Pentru toate categoriile de construcții și amenajări se vor asigura accese pentru intervenții în caz de incendiu, dimensionate conform normelor pentru trafic greu.
  20. Accesele și pasajele carosabile nu trebuie să fie obstrucționate prin mobilier urban și trebuie să fie păstrate libere în permanență.
- Pentru celelalte obiective ce se vor construi în zona studiată** se mențin funcțiunile din planul urbanistic general.
14. **Măsuri pentru protecția factorilor de mediu:** Obiectul lucrării este reglementarea suprafețelor de teren, proprietatea beneficiarilor, situat în intravilanul municipiului Rm. Sărat, în vederea stabilirii condițiilor pentru a se realiza o spălătorie auto self service cu anexele și utilitățile necesare bunei funcționări.
- Realizarea investiției propusă de beneficiar, definirea unei zone pentru servicii, depozitare și comerț, contribuie la dezvoltarea urbanistică a zonei.
- Se va urmări diminuarea până la eliminare a surselor de poluare a solului și aerului, specifice perioadei de execuție.
  - Zonificarea funcțională a parcelei având ca scop creșterea eficienței prin folosirea intensivă a terenului.
  - Se vor recupera terenurile degradate prin înlăturarea resturilor materialelor de construcții.
  - După terminarea lucrărilor de infrastructură și de construire se va realiza o sistematizare verticală a zonei.
  - Se va refacere stratul vegetal și se va amenaja zona verde prin înierbare.
  - Amenajarea unor drumuri de acces, alei și platforme între construcții.
  - Organizarea eficientă a teritoriului cu prevederea unui procent de spații verzi, în funcție de destinația zonei.

- Vor realizate împrejurimi, din rațiuni de delimitare și de protecție a proprietății private.
- Incinta se va echipa cu utilități necesare bunei funcționări.
- Colectarea selectivă a deșeurilor proprii reciclabile și depozitarea acestora în pubele și apoi valorificarea prin operatori autorizați.
- Se vor realiza un racordurile la utilități necesare bunei funcționări.
- Se va respecta zona de protecție a infrastructurii feroviare.
- Se va respecta zona de siguranță a infrastructurii feroviare.

#### 20. **Interdicții :**

- a. Intervențiile nu sunt permise decât pe baza unor documentații de specialitate de detaliu privind amplasamentele, traseele și necesarul de utilități, profilele transversale, etc.
- b. nu se va autoriza construirea de altfel de clădiri în afara celor prevăzute prin zonificare ;
- c. Prin lege (v. OG 12/1998 art. 29 al.(2)) este instituită o **zonă de siguranță a infrastructurii feroviare publice care cuprinde fâșiile de teren, în limita de 20 m** fiecare, situate de o parte și de alta a axei caii ferate, necesare pentru amplasarea instalațiilor de semnalizare și de siguranța circulației și a celorlalte instalații de conducere operativă a circulației trenurilor, precum și a instalațiilor și lucrărilor de protecție a mediului.
- d. În zona de siguranță, indiferent de proprietarul terenului, **ESTE INTERZISĂ** amplasarea oricărei alte construcții, rețele edilitare, cale de comunicație sau instalații în afara celor aparținând infrastructurii feroviare. În cazurile în care în limitele zonei de siguranță sunt cuprinse terenuri aflate în proprietate privată, se poate proceda la expropriere pentru cauza de utilitate publică, în condițiile legii.
- e. Prin lege (v. OG 12/1998 art. 29 al.(4)) este instituită o **zonă de protecție a infrastructurii feroviare publice care cuprinde terenurile limitrofe, situate de o parte și de alta a axei caii ferate, indiferent de proprietar, în limita a maximum 100 m de la axa caii ferate, precum și terenurile destinate sau care servesc, sub orice forma, la asigurarea funcționării acesteia.**
- f. În zona de protecție a infrastructurii feroviare **SE INTERZICE** (v. OG 12/1998 art. 30):

- amplasarea oricăror construcții, fie și cu caracter temporar, depozitarea de materiale sau înființarea de plantații care împiedică vizibilitatea liniei și a semnalelor feroviare;
- utilizarea indicatoarelor și a luminilor de culoare roșie, galbena, verde sau albastră, care ar putea crea confuzie cu semnalizarea feroviara;
- efectuarea oricăror lucrări, care, prin natura lor, ar putea provoca alunecări de teren, surpări sau afectarea stabilității solului, inclusiv prin tăierea copacilor, arbuștilor, extragerea de materiale de construcții sau prin modificarea echilibrului freatic;
- depozitarea necorespunzătoare de materiale, substanțe sau deșeuri care contravin normelor de protecție a mediului sau care ar putea provoca degradarea infrastructurii feroviare a zonei de protecție a acesteia, precum și a condițiilor de desfășurare normală a traficului feroviar.

#### 21. **Condiționări și restricții :**

- a. La faza de proiect pentru autorizarea construirii, se vor preciza și amplasamentele următoarelor dotări tehnico-edilitare:
  - rețele de canalizare și fosa septică pentru apele uzate menajere dimensionate corespunzător;

- platforme organizate pentru depozitarea recipientelor de colectare a gunoiului menajer;
  - zone verzi de folosință generală în incintă
- b. **La faza de construire :**
- decopertarea stratului fertil de pământ înaintea amplasării construcțiilor și a căilor de circulație interioare;
  - utilizarea pământului decopertat la sistematizarea verticală a terenului
- c. **În timpul funcționării :**
- automonitorizarea factorilor de mediu
22. Executarea construcțiilor se va face în baza autorizației de construire și a avizelor și acordurilor prealabile
23. Autorizația de construire va conține obligația menținerii sau creării de spații verzi și plantate, în funcție de destinația și de capacitatea construcției.
- Restricții pentru toate investițiile :**
- d. Prin lege (v. OG 12/1998 art. 29 al.(2)) este instituită o **zonă de siguranță a infrastructurii feroviare publice care cuprinde fâșiile de teren, în limita de 20 m** fiecare, situate de o parte și de alta a axei caii ferate, necesare pentru amplasarea instalațiilor de semnalizare și de siguranța circulației și a celorlalte instalații de conducere operativă a circulației trenurilor, precum și a instalațiilor și lucrărilor de protecție a mediului.
- d. În zona de siguranță, indiferent de proprietarul terenului, **ESTE INTERZISĂ** amplasarea oricărei alte construcții, rețele edilitare, cale de comunicație sau instalații în afara celor aparținând infrastructurii feroviare. În cazurile în care în limitele zonei de siguranță sunt cuprinse terenuri aflate în proprietate privată, se poate proceda la expropriere pentru cauza de utilitate publică, în condițiile legii.
- e. Prin lege (v. OG 12/1998 art. 29 al.(4)) este instituită o **zonă de protecție a infrastructurii feroviare publice care cuprinde terenurile limitrofe, situate de o parte și de alta a axei căii ferate, indiferent de proprietar, în limita a maximum 100 m** de la axa căii ferate, precum și terenurile destinate sau care servesc, sub orice formă, la asigurarea funcționării acesteia.
- f. În zona de protecție a infrastructurii feroviare **SE INTERZICE** (v. OG 12/1998 art. 30):
- amplasarea oricăror construcții, fie și cu caracter temporar, depozitarea de materiale sau înființarea de plantații care împiedică vizibilitatea liniei și a semnalelor feroviare;
  - utilizarea indicatoarelor și a luminilor de culoare roșie, galbenă, verde sau albastră, care ar putea crea confuzie cu semnalizarea feroviara;
  - efectuarea oricăror lucrări, care, prin natura lor, ar putea provoca alunecări de teren, surpări sau afectarea stabilității solului, inclusiv prin tăierea copacilor, arbuștilor, extragerea de materiale de construcții sau prin modificarea echilibrului freatic;
  - depozitarea necorespunzătoare de materiale, substanțe sau deșeuri care contravin normelor de protecție a mediului sau care ar putea provoca degradarea infrastructurii feroviare a zonei de protecție a acesteia, precum și a condițiilor de desfășurare normală a traficului feroviar.
- g. În zona de protecție a infrastructurii feroviare se permite:
- executarea lucrărilor de orice fel, în baza reglementărilor emise de Ministerul Transporturilor și Infrastructurii (v. OG 12/1998 art.29 al.(5) și OMT 158/1996 anexa1).

- Executarea amenajărilor și instalațiilor de manipulare, de transvazare sau de depozitare a materialelor, substanțelor sau deșeurilor care contravin normelor de protecție a mediului sau care ar putea provoca degradarea infrastructurii feroviare a zonei de protecție a acesteia, numai pe baza de studii privind implicațiile asupra activității feroviare și de mediu executate de unități de proiectare autorizate, pe baza avizului Companiei Naționale de Cai Ferate "C.F.R." - S.A. și cu autorizația Ministerului Transporturilor și Infrastructurii (v. HG 525/1996 republicată art. 20 al.(7)).
  - Cedarea, transferul, ocuparea temporară sau definitivă a terenului din patrimoniul Companiei Naționale de Cai Ferate "C.F.R." - S.A., pentru lucrările de interes public, atât în intravilan cât și în extravilan, numai cu avizul Companiei Naționale de Cai Ferate "C.F.R." - S.A. și al Ministerului Transporturilor și Infrastructurii (v. HG 525/1996 republicată art. 20 al.(8)).
- h. În zona de protecție a infrastructurii feroviare, CFR S.A. este în drept să amplaseze temporar (v. OG 12/1998 art. 31 și 32):
- materiale și utilaje necesare întreținerii acesteia, în scopul eliminării consecințelor evenimentelor de cale ferată sau al prevenirii oricărui pericol pentru siguranța circulației feroviare;
  - parazăpezi pe traseul liniilor ferate aparținând infrastructurii feroviare, supus înzăpezirilor.
- i. La modificarea profilului de activitate se va solicita și punctul de vedere al Primăriei municipiului Râmnicu Sărat.
- j. Pentru prevenirea deteriorării eventualelor rețele subterane existente (apă, electrice, etc.) săpătura se va executa numai manual în prezența beneficiarilor de rețele.
- k. Se vor efectua în prealabil unele sondaje executate manual pentru depistarea poziției exacte a eventualelor rețele, în vederea respectării distanțelor normate și impuse prin avizele obținute
- l. Unitățile cu capacitate mică de producție, comerciale și de prestări servicii, precum spălătorii auto, ateliere mecanice, tinichigerii, ateliere de tâmplărie etc., care pot crea riscuri pentru sănătate sau disconfort pentru populație prin producerea de zgomot, vibrații, mirosuri, praf, fum, gaze toxice sau iritante etc., se amplasează în clădiri separate, la distanță de minimum 15 m de ferestrele locuințelor. Distanța se măsoară între fațada locuinței și perimetrul unității, reprezentând limita suprafeței unității respective. Pentru unitățile sus-menționate se asigură mijloacele adecvate de limitare a nocivităților, astfel încât să se încadreze în normele din standardele în vigoare.

#### V. Unități teritoriale de referință

Nu este cazul.

Întocmit  
arh. Militaru Monica





**DECIZIE FINALĂ- DECIZIE ETAPA DE ÎNCADRARE**  
Nr. 32 din data de 01.08.2017

Ca urmare a cererii adresate de **SC COSMO GAZ PRO SRL**, cu sediul în sat Fotin comuna Ramnicelu, Jud Buzău, înregistrată la APM Buzău cu nr. 7302/21.06.2017 în baza:  
- H.G. 1076/2004 privind stabilirea procedurii de realizare a evaluării de mediu pentru planuri și programe;  
- în baza HG nr. 19/2017 privind organizarea și functionarea Ministerului Mediului și pentru modificarea unor acte normative, a O.U.G. nr. 195/2005 privind protecția mediului, aprobată prin Legea nr. 265/2006, cu modificările și completările ulterioare, a H.G. 1076/2004 privind stabilirea procedurii de realizare a evaluării de mediu pentru planuri și programe,  
A.P.M.Buzău decide, ca urmare a consultărilor desfășurate în cadrul ședinței Comitetului Special Constituit din data de 11.07.2017 etapa de încadrare, că:

**Planul Urbanistic Zonal - " Construire spalatorie auto self service" cu amplasamentul in municipiul Rm Sarat, str Horia(fost cartier Gara- km161+200-161+328), nr. 9, jud. Buzau, nu necesită evaluare de mediu și nu necesită evaluare adecvată, urmând a fi supus procedurii de adoptare fără aviz de mediu.**

**Motivele care au stat la baza luării deciziei:**

- în conformitate cu H.G. nr. 1076/2004, art. 11 și luând în considerare criteriile pentru determinarea efectelor semnificative potențiale prevăzute în Anexa 1 a aceluiași act normativ, planul nu ridică probleme din punct de vedere al protecției mediului asupra factorilor de mediu și nu prezintă efecte probabile asupra zonei;
- nu sunt afectate arii naturale protejate sau peisaje cu semnificație istorică, culturală și arheologică;
- planul nu este localizat în arii dens populate;
- zona cuprinsă în PUZ este formata din trei numere cadastrale si suprafata de 5692.00,00 mp, suprafata studiata in PUZ 26 650,00 mp, iar suprafata pe care se va implementa planul este de 800 mp;
- Construire spalatorie auto self service pe un teren liber de constructii, cu categoria de folosinta de curti constructii, aflat in zona de protecție a infrastructurii feroviare și parțial în zona de siguranță a infrastructurii feroviare si care va fi schimbata in zona pentru instituti publice si servicii de interes general cu subzonele de construcții comerciale, construcții de sănătate si alte instituții publice sau servicii conform prederilor UTR 13, conform Regulamentului Local de Urbanism al P.U.G. Rm Sărat
- Aceesele in arterele principale de circulație se vor face din str. Horia, se va asigura circulația pietonala este asigurata pe trotuare adiacente arterelor carosabile. In in incinta beneficiarului se vor amenaja accese carosabile si pietonale, spatii de parcare autovehiculelor astfel incat fluxul tehnologic sa se desfășoare in condiții optime, se va amenaja un spațiu pentru platforma gospodăreasca pe care se va amplasa pubela de gunoi



Decizie etapa de încadrare nr. 32 din data de 01.08.2017 P.U.Z. :  
Construire spalatorie auto self service" cu amplasamentul in municipiul Rm Sarat, str Horia(f  
Gara- km161+200-161+328), nr .9, jud. Buzau titular SC COSMO GAZ PRO SRL  
menajer, conform Acordului de oportunitate nr. 4/16.06.2017 emis de Municip  
Sarat.

- Orice modificare / extindere care va fi adusă după realizarea acestui plan se va face după consultarea si cu acordul vecinilor.
- Titularul are obligația realizării în cele mai bune condiții a lucrărilor propuse prin p respectarea condițiilor impuse prin actele emise de instituțiile de avizare nominaliz certificatul de urbanism si in avizul de oportunitate nr. 4/16.06.2017 emis de Municip Rm Sarat (in special in avizul/punctul de vedere emis de , SNCFR SA)
- Necesitatea integrării condițiilor de mediu în PUZ cu stabilirea de permisiuni, restri condiționări și identificarea efectelor semnificative asupra mediului produse implementarea planului;

Planul propune :

- schimbarea folosinței actuale a terenului curti constructii, in in zona pentru instituti publice serviciide interes general cu subzonele de construcții comerciale, construcții de sănătate si e instituții publice sau servicii conform prederilor UTR 13, conform Regulamentului Local de Urbanism al P.U.G. Rm Sărat;
  - realizarea construcție pentru servicii spălătorie auto in regim de autoservire cu toate instalațiile ( apa, canalizare, gaze si electricitate ;
- Orice modificare / extindere care va fi adusă după realizarea acestui plan se va face numai după consultarea si cu acordul vecinilor.
- Titularul are obligația realizării în cele mai bune condiții a lucrărilor propuse prin plan, cu respectarea condițiilor impuse prin actele emise de instituțiile de avizare nominalizate în certificatul de urbanism și în Avizul de oportunitate nr. 4/16.06.2017 emis de Municipiului Rm Sarat.
- Prezenta decizie este valabilă numai însoțită de actele și avizele necesare pentru scoaterea din circuitul agricol conform legislației în vigoare, precum și a celorlate avize nominalizate în certificatul de urbanism și în Avizul de oportunitate nr. 4/16.06.2017 emis de Municipiului Rm Sarat.

#### **Informarea și participarea publicului:**

Anunțurile privind depunerea solicitării au apărut în ziarul "Opinia" din data de 21.06.2017 și "Viata Buzaului" 24-30.06.2017. Până la data luării deciziei, nu au fost înregistrate opinii/observații din partea publicului. Anunțul privind decizia etapei de încadrare a apărut în ziarul "Opinia" din data de 21-23, 07.2017, până la data luării deciziei, nu au fost înregistrate opinii/observații din partea publicului

#### **Mențiuni despre procedura de contestare administrativă și contencios administrativ.**

Orice persoană care face parte din publicul interesat și care se consideră vătămată într-un drept al său ori într-un interes legitim se poate adresa instanței de contencios administrativ competente pentru a ataca, din punct de vedere procedural sau substanțial, actele, deciziile sau omisiunile autorității publice competente pentru protecția mediului, care fac obiectul participării publicului în procedura de evaluare a impactului asupra mediului, prevăzute de HG 445/2009, cu respectarea prevederilor Legii contenciosului administrativ nr. 554/2004, cu modificările ulterioare.

Actele sau omisiunile autorității publice competente pentru protecția mediului, care fac obiectul participării publicului în procedura de evaluare a impactului asupra mediului, se atacă odată cu decizia etapei de încadrare.

Se pot adresa instanței de contencios administrativ competente și organizațiile neguvernamentale care promovează protecția mediului și îndeplinesc condițiile cerute de legislația în vigoare, considerându-se că acestea sunt vătămate într-un drept al lor sau într-un interes legitim.

Soluționarea cererii se face potrivit dispozițiilor Legii nr. 554/2004, cu modificările ulterioare.



Decizia finală –Decizie etapa de încadrare nr. 32 din data de 01.08.2017 P.U.Z. :  
"Construire spalatorie auto self service" cu amplasamentul in municipiul Rm Sarat, str Horia(fost car  
Gara- km161+200-161+328), nr .9, jud. Buzau titular SC COSMO GAZ PRO SRL

Înainte de a se adresa instanței de contencios administrativ competente, persoanele care f  
parte din publicul interesat și care se consideră vătămate într-un drept ori într-un interes legitim,

trebuie să solicite autorității publice emitente, în termen de 30 de zile de la data aducerii la cunoștin  
publicului a deciziei etapei de încadrare revocarea respectivei decizii.

Autoritatea publică emitentă are obligația de a răspunde la plângerea prealabilă în termen de 3  
de zile de la data înregistrării acesteia la acea autoritate.

Procedura administrativă prealabilă este gratuită

Cu respect,

DIRECTOR EXECUTIV  
biolog Mirela MARIN



Șef Serviciu Aviz, Acorduri, Autorizații,  
ing. Elena BADIU

*E. Badiu*

Întocmit,  
ing. Elena BADIU

*E. Badiu*







MINISTERUL TRANSPORTURILOR

DIRECȚIA INVESTIȚII, REGLEMENTĂRI TEHNICE ȘI AUTORIZAȚII DE CONSTRUIRE

București 14.09.2017  
Nr.34131

SC COSMO GAZ PRO SRL

Referitor: Documentația pentru emiterea ACORDUL MINISTERULUI TRANSPORTURILOR, aferentă obiectivului de investiții, „P.U.Z. - Construire spălătorie auto, self service, strada Horia, nr.9, municipiul Râmnicu Sărat, județul Buzău”.

Din analiza documentației elaborate de S.C. ACTIV - SERVICE SRL și ținând seama de avizul CNCF CFR SA emis cu nr. 7/5/918/28.08.2017, au rezultat următoarele:

Situația existentă și proiectată

Zona studiată face parte din unitatea teritorială de referință – UTR 13, conform PUG al municipiului Râmnicu Sărat, zonă cu mari perspective de dezvoltare prin inițiative private. Suprafața de teren de 800,00 mp din zona studiată din PUZ, este situată în intravilanul municipiului Râmnicu Sărat, liber de construcții, în prezent având categoria de folosință curți, construcții. Dezvoltarea zonei presupune, în prima etapă, construirea unei spălătorii auto self service, urmând ca în etapele ulterioare să fie edificate construcții cu funcțiunea de prestări de servicii, depozitare sau comerț.

În baza PUZ se urmărește parcurgerea procedurilor legale de schimbare a destinației de folosință a terenurilor, întocmirea documentațiilor pe specialități pentru executarea utilităților.

Terenul are următoarele vecinătăți:

- La nord – teren proprietate privată;
- La sud – teren proprietate privată;
- La est – teren CNCF CFR SA și proprietate privată;
- La vest strada Horia;

Terenul generator de PUZ a făcut parte dintr-un teren, proprietatea soților Isopescu Violeta- Nina și Isopescu Marius – Răsvan, ce a fost dezmembrat în trei parcele cu nr. cadastral 35493; 35494 și parțial 35495 are o suprafață totală de 5692,00mp. Asupra suprafeței de teren de 800,00mp, s-a întocmit un contract de constituire a dreptului de suprafață pentru S.C COSMO GAZ PRO S.R.L.

Circulația auto în zona studiată prin PUZ se va desfășura prin arterele de circulație existente care se mențin. Accesul auto în zona studiată se face din strada Horia. Amplasamentul studiat se învecinează cu linia c.f Buzău – Râmnicu Sărat km 161+064. Spălătoria auto se va amplasa la o distanță de 21,96m față de ultima linie c.f. stația Râmnicu Sărat ( linia 4 Cheu privată ) și la o distanță de 38,96m față de linia c.f. hectometrată.

Limita zonei cadastrale CFR este de 32, 96 m măsurată de la linia hectometrată.

*Situația cablurilor și instalațiilor CFR*

- cablurile SCB, TTR nu sunt amplasate în zonă ;
- cablul F.O la o distanță de 3-4m față de ax c.f. 4 Cheu;
- cablul IFTE - la distanța de 9,00m față de ax c.f. 4 Cheu;

Documentația este însoțită de următoarele acte și avize:

- Certificat de Urbanism nr. 84/23.05.2017, emis de Primăria Municipiului Râmnicu Sărat;
- Acord de Principiu CTE nr. 242/ 16.08.2017, al S.R.C.F. Galați;
- Proces verbal nr. 730/ON/504/02.08.2017 al comisiei întrunite la fața locului;
- Contract de constituire drept de suprafață nr. 515/ 02.05.2017 BNP Mihaela Ceaușu;
- Act de dezmembrare nr. 406/ 12.04.2017, BNP Mihaela Ceaușu;
- Plan de încadrare în teritoriu sc. 1:2000;
- Plan reglementări urbanistice - zonificare sc. 1: 2000;
- Extras de plan cadastral, sc. 1:1000, Serviciul Tehnic de Evidență Cadastru al S.R.C.F Galați.
- Aviz CNCF CFR SA nr.7/5/918/2017

Având în vedere cele prezentate mai sus se emite Acordul Ministerului Transporturilor pentru:  
„ P.U.Z. - Construire spălătorie auto, self service, strada Horia, nr.9, municipiul Râmnicu Sărat, județul Buzău”, cu respectarea următoarelor:


#### B. CONDIȚII OBLIGATORII:

1. Conform Ordonanței de Urgență a Guvernului nr. 12/1998, aprobată cu Legea nr.89/1999, cu modificările și completările ulterioare se *instituie zona de siguranță a infrastructurii feroviare publice*, în limită de 20,00 m măsuțați de o parte și de alta a axului căii ferate. De asemenea, H. G. nr. 581/1998 precizează că „C.F.R., SA are dreptul să utilizeze zona de siguranță a infrastructurii feroviare pentru amplasarea instalațiilor de semnalizare, de siguranță circulației, a instalațiilor și lucrărilor de protecție a mediului;
2. *Se va respecta* cu strictețe zona cadastrală CFR și zona de siguranță CFR. *Se interzice* ocuparea terenului din zona cadastrală CFR;
3. *Sistematizarea verticală* a terenului, inclusiv a drumurilor din incintă, se va proiecta astfel încât apele pluviale să nu fie dirijate spre calea ferată;
4. Nu se acceptă înființarea de noi treceri la nivel cu calea ferată ;
5. Se recomandă să se țină seama de imaginea prezentată către zona căii ferate (să se realizeze o minimă amenajare peisagistică), *fiind interzise* depozitele de deșeuri, gropile ce acumulează ape meteorice, organizările de șantier abandonate, cu utilaje degradate, menținerea construcțiilor degradate, terenurile lipsite de vegetație, etc.;
6. Pentru amplasamentele *propuse* de beneficiar în zona de protecție a căii ferate, CNCF "CFR" – S.A. *nu-și asumă răspunderea*, pe toată durata de existență a construcțiilor, pentru eventualele *degradări ale construcțiilor, determinate de vibrațiile produse de traficul feroviar și nici pentru poluarea fonică* ;
7. Prezentul acord *este valabil numai dacă*, nu sunt modificări ale amplasamentului și ale elementelor constructive.
8. Prezentul acord este valabil pe durata de valabilitate a Certificatului de Urbanism care însoțește documentația. În cazul în care beneficiarul începe lucrarea în termenul de

valabilitate al Certificatului de Urbanism, acordul își prelungește valabilitatea pe durata de valabilitate a Autorizației de Construire emisă conform legii.

Prezentul acord își pierde valabilitatea, beneficiarul fiind obligat să obțină un nou acord, dacă:

- Certificatul de Urbanism care însoțește documentația a expirat și nu a fost obținută Autorizația de Construire conform legii;
- Nu au fost începute lucrările respectiv nu au fost terminate lucrările în termenul de valabilitate al Autorizației de Construire emisă în baza Certificatului de Urbanism care a însoțit documentația;
- Beneficiarul a adus modificări construcțiilor față de documentația care a făcut obiectul acordului și care nu se mai înscrie în limitele acordului emis.





MINISTERUL DEZVOLTĂRII REGIONALE,  
ADMINISTRAȚIEI PUBLICE ȘI  
FONDURILOR EUROPENE

CABINET VICEPRIM - MINISTRU

Nr. 85.037 / 11.07.2017

Către: S.C. COSMO GAZ PRO S.R.L.  
Doamnei Violeta Nina ISOPENCU, administrator

Referitor la: Solicitarea avizului Ministerului Dezvoltării Regionale,  
Administrației Publice și Fondurilor Europene pentru documentația  
de urbanism "Plan Urbanistic Zonal - Construire spălătorie auto self  
service", municipiul Râmnicu Sărat, județul Buzău

Stimată doamnă administrator,

Referitor la adresa dumneavoastră înregistrată la Ministerul Dezvoltării Regionale,  
Administrației Publice și Fondurilor Europene (M.D.R.A.P.F.E.) cu  
nr. 85.037/06.07.2017, prin care solicitați avizul pentru documentația de urbanism  
"Plan Urbanistic Zonal - Construire spălătorie auto self service", vă comunicăm că  
M.D.R.A.P.F.E. avizează doar categoriile de documentații de urbanism precizate în  
Anexa nr. 1 Categoriilor de documentații de amenajare a teritoriului și de urbanism.  
Competente de avizare și de aprobare a acestora din cadrul Legii nr. 350/2001  
privind amenajarea teritoriului și urbanismul, cu modificările și completările  
ulterioare.

Documentația de urbanism înaintată de dumneavoastră, "Plan Urbanistic Zonal -  
Construire spălătorie auto self service", nu se încadrează în categoria  
documentațiilor de urbanism pentru care M.D.R.A.P.F.E. emite aviz.

Cu stimă,

VICEPRIM-MINISTRU,  
MINISTERUL DEZVOLTĂRII REGIONALE,  
ADMINISTRAȚIEI PUBLICE ȘI FONDURILOR EUROPENE,  
Ministru  
EMIL ȘHAIDEH



CĂTRE,

S.C. COSMO GAZ PRO S.R.L.

Sat Fotin, Comuna Ramnicelu, jud. Buzau

Referitor la: Solicitare emitere aviz pentru P.U.Z.

Urmare a cererii dvs. inregistrata la S.D.E.E. Buzau cu nr. 13254/23.06.2017, va eliberam Avizul de Principiu necesar depunerii documentatiei privind 'P.U.Z. - CONSTRUIRE SPALATORIE AUTO SELF SERVICE - Str. Horia, nr. 9, Municipiul Rm. Sarat, judetul Buzau'.

In zonele in care sunt amplasate retele electrice de medie si joasa tensiune se va realiza obiectivul respectiv cu respectarea distantelor minime admise conform normelor si normativelor tehnice aflate in vigoare.

Prezentul aviz nu tine loc de aviz de amplasament, urmand ca acesta sa se obtina ulterior, conform legislatiei in vigoare.



Sef Centru,  
Ing. Fanel ISTUDOR



Intocmit,  
Ing. Danut RADUTA



Directia Operationala  
Departament Mentenanta Specializata  
B-dul. Marasesti, nr. 4-6  
Sect. 4, Bucuresti  
Cod postal: 040254  
Contact online: [www.distrigazsud-retele.ro](http://www.distrigazsud-retele.ro)  
Interlocutor: Nicoleta Negrut

Nr.311.686.633/30.06.2017

**COSMO GAZ PRO SRL**

Jud. Buzau, comuna Ramnicelu, satul  
Fotin,  
Cod Postal:

Referitor la documentatia dvs. inregistrata cu nr. **311.686.633**, din **23.06.2017**, prin care solicitat emiterea avizului de amplasament pentru autorizare lucrari de construire spalatorie auto self service—in mun. Ramnicu Sarat, strada Horia(fost cartier Gara-Km 161+200-161+328), nr. cadastral 35493, nr.9, jud. Buzau, va restituim planul de situatie scara 1:2000 proiect nr. 1388/2017 - elaborat de ACTIV-SERVICE SRL, completat cu datele solicitate si va transmitem urmatoarele:

Pe planul de situatie, s-au trasat orientativ componentele sistemului de distributie gaze naturale aflate în exploatarea societății noastre. Traseul exact al conductelor și bransamentelor, va fi identificat în teren după capacele tip GN montate pe axul acestora (în cazul conductelor de otel), sau după marcajele amplasate pe repere fixe (pentru conductele din polietilena).

Lucrarile propuse nu afectează conductele de distributie gaze naturale.

În urma analizării documentației depuse se emite:

**AVIZ FAVORABIL**

Cu mentiunile:

1. Avizul nu este valabil și pentru bransamente (racord la utilitati).
2. Amplasarea de obiective noi, constructii noi și lucrări de orice natură în zona de protectie si siguranta a rețelilor de gaze naturale existente, se realizează numai cu respectarea Normelor tehnice pentru proiectarea și executia sistemelor de alimentare cu gaze naturale NTPEE – 2008, prevederilor Legii energiei electrice și a gazelor naturale nr. 123/2012 și Ordinului 47/2003 emis de Ministerul Economiei și Comerțului.
3. Prezentul aviz este valabil 12 luni de la data emiterii.
4. Avizul este emis conform prevederilor Ordinului 47/ 2003 al Ministerului Economiei și Comerțului numai pentru amplasamentul obiectivului propus, conform planului anexat și Certificatului de Urbanism nr. 84 din 23.05.2017 eliberat de **Primaria Municipiului Ramnicu-Sarat**.

**Adrian DOBREA**  
SEF DEPARTAMENT,  
DIRECTIA OPERATIONALA



**Nicoleta NEGRUT**  
Asistent Sef Exploatare

Prezentul aviz este însoțit de următoarele documente: plan de situatie sc. 1:2000  
Achitat / Depunere numerar BRD nr. 17062013/20060002/20.06.2017, factura nr. ATP 1904159553;



Cod: F-PO-51-03 Editia 1 Revizia 0

Nr. 184 / 29.06.2017

Catre,

Operator date cu caracter personal 8192

Beneficiar

**S.C. COSMO GAZ PRO S.R.L.**

AVIZ nr. 92 / 29.06.2017

Spre stiinta: Primaria municipiului Ramnicu Sarat

Ref: Eliberare Autorizatie construire

Pe baza examinarii cererii dvs. inregistrata la COMPANIA DE APA S.A. Buzau, la nr.1834/19.06.2017, prin care solicitati AVIZ DE CONSTRUIRE / DESFIINTARE, in baza Legii 50/1991 republicata cu modificarile si completarile ulterioare, a normelor metodologice de aplicare a legii aprobate prin Ordinul MDRL nr. 839/2009 si a „Regulamentului de organizare si functionare a serviciului public de alimentare cu apa si canalizare din ariile administrativ - teritoriale ale localitatilor membre ADI 2008 ” aprobat prin Hotarirea nr. 12/2009, va facem cunoscut avizul favorabil - privind executia lucrarii :

- Denumire lucrare : **CONSTRUIRE SPALATORIE AUTO SELF SERVICE – faza PUZ**

- Amplasament lucrare : **RAMNICU SARAT, Str. HORIA (fost cartier GARA),nr.9**

Beneficiar lucrare : **S.C. COSMO GAZ PRO S.R.L.**

cu urmatoarele precizari si conditii :

#### I. DATE GENERALE:

- **Baza legala:**
- Legea 50/1991 republicata cu modificarile si completarile ulterioare precum si a normelor metodologice de aplicare a Legii aprobate prin Ordinul MLPTL nr. 1943/2001 privind autorizarea lucrarilor de constructii si Ordinul 839/2009 al MDRL – pentru modificarea și completarea Normelor metodologice de aplicare a Legii nr. 50/1991 privind autorizarea executării lucrărilor de construcții
- Ordinul 839/2009 al MDRL- pentru modificarea si completarea Normelor metodologice de aplicare a Legii nr. 50/1991 privind autorizarea executarii lucrarilor de constructii
- Legea 10/1995 privind calitatea in constructii, cu modificarile si completarile ulterioare
- SR 8591/1997 privind amplasarea în localitati a retelelor edilitare subterane executate în sapatura(distante minime fata de elementele de constructie, în plan vertical si în plan orizontal).
- Ordinul nr. 536/1997 pentru aprobarea normelor de igiena privind starea de sanatate a populatiei
- Normativul P7/2000 privind proiectarea, executarea si exploatarea constructiilor fundate pe pamanturi sensibile la umezire.
- HG 930/2005 – Norme speciale-zone de protectie sanitara;
- Legea 51/2006 a serviciilor comunitare de utilitati publice, cu modificarile si completarile ulterioare
- Ordinul 88/2007 al ANRSC – pentru aprobarea Regulamentului cadru de organizare si functionare a serviciilor publice de alimentare cu apa si de canalizare;
- Legea 241/2006 – a serviciului de alimentare cu apa si de canalizare, cu modificarile si completarile ulterioare
- H.G. 188/2002 modificata cu HG nr.352/2005, privind aprobarea unor norme privind conditiile de descarcare in mediul acvatic a apelor uzate;
- Regulamentul Serviciului de alimentare cu apa si canalizare pe intreaga arie a delegarii serviciului;
- HG nr. 351/2005, modificata cu HG 783/2006, privind regimul substantelor prioritare periculoase

## II. CONDITII SI RESTRICTII SPECIFICE INVESTITIEI, IMPUSE DE AVIZATOR

- Pe amplasamentul lucrării propuse, nu există rețele publice de alimentare cu apă și de canalizare
- Situația rețelelor publice de alimentare cu apă și de canalizare corespunde trasajului
- **OBLIGATORIU** se vor respecta distanțele, stabilite prin legislația în materie, respectiv SR8591 – 1997, între rețelele de apă - canal și lucrările propuse. Aceste distanțe vor asigura posibilități de intervenții în caz de avarii, revizii și eventuale zone de protecție.
- La începerea lucrărilor, se va solicita participarea reprezentantului Centrului Operațional 7 Ramnicu Sarat, pentru identificarea în teren a rețelelor de alimentare cu apă și de canalizare, a bransamentelor de apă și a racordurilor de canalizare
- În apropierea sau la traversarea rețelelor de alimentare cu apă, de canalizare, a bransamentelor și racordurilor de alimentare cu apă /canalizare se va **executa sapătura manuală** și se vor prevedea protecțiile impuse de legislația în materie, sub supravegherea reprezentantului Centrului Operațional 7.
- Se va evita amplasarea construcțiilor pe căminul de bransament la rețeaua de alimentare cu apă sau pe racordul de canalizare, pentru a permite accesul la acestea
- **Dacă există subsol, acesta nu va fi conectat la rețeaua publică de canalizare, pentru a evita inundarea acestuia la ploi torențiale**
- Eventualele deteriorări ale rețelelor publice de distribuție apă, de canalizare, a bransamentelor de apă și a racordurilor de canalizare din zonă și eventualele pagube sau pierderi de apă/apă uzată ce pot apărea în timpul execuției lucrării propuse, provocate din vina constructorului, vor fi remediate și suportate de către acesta.
- Alăturat va înainta planul de încadrare în zonă, pe care s-au trasat rețelele publice de alimentare cu apă și canalizare din zonă.
- Avizul se emite pentru lucrarea propusă prin Certificatul de urbanism nr. 84/23.05.2017, emis de Primăria municipiului Ramnicu Sarat.
- Bransarea/racordarea la rețelele de alimentare cu apă/canalizare aflată în exploatarea Companiei face obiectul unui alt proiect cu solicitarea avizului furnizorului;

### PREZENTUL NU TINE LOC DE AVIZ DE BRANSARE/ RACORDARE LA REȚELELE PUBLICE DE ALIMENTARE CU APA/CANALIZARE

- Pentru gestionarea deșeurilor de orice tip (solide, lichide, materiale recuperabile, nămol, slam, etc.) sau alte tipuri de deșuri, beneficiarul va respecta legislația în materie.

Prezentul aviz este eliberat pentru elaborarea P.U.Z. de către Primărie și este valabil 12 luni de la data emiterii. În cazul depășirii acestei perioade, veți solicita COMPANIEI DE APA BUZAU prelungirea valabilității sau reactualizarea avizului, după caz.

*Se vor adopta soluții de amplasare a construcțiilor astfel încât să se asigure condițiile necesare realizării lucrărilor de exploatare, întreținere, intervenții la avarii sau înlocuiri de rețele de apă și de canalizare, în vederea menținerii în stare de funcționare a acestora.*

DIRECTOR ADJUNCT,



SEF SERVICIU TEHNIC,  
Margarit Constantin

INTOCMIT,  
Anghel Roxana




**PLAN URBANISTIC ZONAL - CONSTRUIRE SPALAT  
INTRAVILAN MUNICIPIUL RAMNICU SARAT, CART. GARA, KM. 16**

**TO SELF SERVICE  
+328, JUDETUL BUZAU**

- 1 - Retea apă Du 70
- 2 - Retea canalizare Du 500
- 3 - Retea apă Du 400

*Detalele construite  
trasejului*



**LEGENDA**

**LIMITE**

- LIMITA ZONEI STUDIATE P.U.Z.
- LIMITA IMOBIL GENERATOR P.U.Z. (TEREN PROPRIETATE):  
- S.C. COSMO GAZ PRO S.R.L. (DREPT SUPERFICIE)
- LIMITA TEREN REGLEMENTAT P.U.Z.
- LIMITA TEREN REST DE PROPRIETATE

**ZONIFICARE FUNCTIONALA**

- ZONA PENTRU INSTITUTII PUBLICE SI SERVICII DE INTERES GENERAL
- ZONA LOCUINTE INDIVIDUALE SI FUNCTIUNI COMPLEMENTARE COLECTIVE
- ZONA LOCUINTE COLECTIVE SI FUNCTIUNI COMPLEMENTARE COLECTIVE
- ZONA CAI FERATE
- ZONA TEREN NEPRODUCTIV
- ZONA SPATII VERZI, SCUARURI
- ZONA UNITATI INDUSTRIALE SI DEPOZITARE

**CIRCULATII**

- DRUMURI LOCALE, TROTUARE, ALEI, PLATFORME

**UTILITATI**

- STALP BETON RETEA ELECTRICA LEA
- RETEA GAZE NATURALE
- CAMIN APA
- CAMIN CANALIZARE

- SUPRAFATA TEREN GENERATOR PUZ, PROPRIETATE  
S.C. COSMO GAZ PRO S.R.L. (DREPT DE SUPERFICIE)  
S = 800 MP. - NR. CAD. 35493, C.F. 35493,
- SUPRAFATA TEREN REGLEMENTATA PUZ S=5.692 MP.:  
- PROPRIETATE S.C. COSMO GAZ PRO S.R.L.  
(DREPT DE SUPERFICIE)  
S = 800 MP. - NR. CAD. 35493, C.F. 35493,  
- PROPRIETATE ISOPENCU VIOLETA-NINA SI ISOPENCU MARIUS-RAZVAN:  
S = 1.000 MP. - NR. CAD. 35494, C.F. 35494;  
S = 3.892 MP. - PARTIAL TEREN CU NR. CAD. 35495, C.F. 35495;
- SUPRAFATA TEREN STUDIATA PUZ:  
S = 26.650,00 MP.

**RUP.**  
Liana Monica M.  
MILITARU  
arhitect  
DE  
SPECIALIST CU DREPT DE SEMNATURARE

**PLAN INCADRARE IN TERITORIU SC. 1: 2.000**

VERIFICATOR/ EXPERT	NUME	SEMNAT	CERINTA	REFERAT / EXPERTIZA / NR./DATA
	S.C. ACTIV - SERVICE S.R.L. AUT. J10 / 25753 / 1994			Beneficiar: S.C. COSMO GAZ PRO S.R.L.
SPECIFICATIE	NUME	SEMNAT	Scara:	Titlu proiect: PUZ CONSTR. SPALATORIE AUTO SELF SERVICE, INTRAVILAN MUN. RM. SARAT, CART. GARA, KM. 161+200-161+328, JUD. BUZAU
SEF PROIECT	ARH. MILITARU M.		1: 2.000	Faza: P.U.Z.
PROIECTAT	ARH. MILITARU M.		Data:	Plansa nr. PLAN INCADRARE IN TERITORIU



Inregistrata la Registrul Comerțului sub nr. J40/8926/1997  
Cod unic de înregistrare 427320

Direcția Executivă Tehnologie și Informație România

Data: 14.07.2017

Numar de inregistrare: 100/05/03/01/B/BZ/ 1910

Către: S.C. COSMO GAZ PRO S.R.L.,

Adresa: jud. Buzau, com. Ramnicelu, sat Fotin

EXPERIENȚE ÎN

Cod 00347.02.04

Aviz nr: 405

## AVIZ FAVORABIL

Urmare documentației dvs. depusă la TELEKOM ROMANIA COMMUNICATIONS S.A. BUZĂU înregistrata sub nr. 100/05/03/01/B/BZ/1910/405, data 20.06.2017, privind lucrarea: "Construire spalatorie auto SELF SERVICE, str. Horia (fost catier Gara) - km. 161+200 - 161+328, mun. Râmnicu Sarat, jud. Buzau", fără utilități (racord apă - canal, gaze naturale, termoficare, racord energie electrică subterană), vă comunicăm următoarele:

Pe suprafața de teren pe care urmează să se construiască obiectivul menționat, TELEKOM ROMANIA COMMUNICATIONS S.A. nu are amplasate rețele și echipamente de comunicații electronice care să fie afectate de lucrările de construire.

Având în vedere această situație, TELEKOM ROMANIA COMMUNICATIONS S.A. este de acord cu execuția lucrărilor proiectate conform documentației prezentate.

Pentru rețelele tehnico-edilitare aferente acestui obiectiv, proiectate în afara perimetrului studiat, beneficiarul va obține avizul TELEKOM ROMANIA COMMUNICATIONS S.A., în baza unei documentații tehnice de specialitate.

Pentru orice alte lucrări se va solicita alt aviz.

Prezentul aviz este valabil 12 luni de la data eliberării.

Dacă în timpul executării lucrărilor la obiectivul dvs. se vor depista în zona amplasamentului instalații Tc. (cabluri, tuburi PVC, Be, monotuburi, stâlpi, etc.), aveți obligația să anunțați TELEKOM ROMANIA COMMUNICATIONS S.A. - BUZĂU - telefon 0238 404101, fax 0238 725959 pentru stabilirea de comun acord a noilor condiții de amplasare.

Avizul a fost achitat cu Bon fiscal (Ordin de plata) nr.....din data de (zz/ll/aaaa).....

Responsabil eliberare Avize Tehnice





**MINISTERUL SĂNĂTĂȚII**  
**DIRECTIA DE SĂNĂTATE PUBLICĂ A JUDEȚULUI BUZĂU**  
OPERATOR DATE CU CARACTER PERSONAL NR. 34133

Str. G-ral Grigore Bastan, Nr. 3  
Tel.: 0238.725 690; 0238 725 691; 0238 721 901; 0238 710 860  
Fax: 0238.721539

Nr. 3863/21.06.2017

**NOTIFICARE**

Avand in vedere cererea inregistrata la Directia de Sanatate Publica Buzau cu nr. 3834/20.06.2017, inaintata de catre SC COSMO GAZ PRO S.R.L, cu sediul in Comuna Rimnicelu, Sat Fotin, Judetul Buzau.

In baza Legii 95/2006 modificata privind Reforma in Domeniul Sanatatii a O.M.S. 1078/2010 referitor la functionarea Directiei de Sanatate Publica precum si in temeiul Ordinului Ministrului Sanatatii Nr 1030/20.09.2009 privind aprobarea procedurilor de reglementare sanitara pentru proiectele de amplasare, amenajare , construire si pentru functionarea obiectivelor ce

desfasoara activitati cu risc pentru starea de sanatate a populatiei;  
In baza referatului de evaluare nr. 365 din data de 21.06.2017 intocmit de catre Ilie Ionut, as. pr. de igiena, la Directia de Sanatate Publica Buzau, se certifica prin prezentul in scris ca:

Obiectivul: "CONSTRUIRE SPALATORIE AUTO SELF SERVICE" - FAZA PUZ.

Adresa obiectivului: Municipiul Ramnicu Sarat, Strada Horia (fost cartier Gara - Km 161+200 - 161+328), Nr. 9, Judetul Buzau.

Profilul activitatii: Spalatorie auto.

Beneficiar: S.C COSMO GAZ PRO S.R.L.

Proiectul prezentat respecta normele de igiena si recomandarile privind mediul de viata al populatiei, conform Ord. M.S. 119/2014, art. 5.

**DIRECTOR EXECUTIV,**  
**Jr. UNGEREANU CRISTINA**



**MEDIC PRIMAR IGIENA,**  
**DR. DOROBANTU ELENA**



CATRE  
S.C. COSMO GAZ PRO S.R.L.

Urmare avizului de oportunitate Nr. 04/16.06.2017 emis de Primaria Municipiului Ramnicu Sarat privind lucrarea de elaborarea Planului Urbanistic Zonal necesara << Construire spalatorie auto self service >> in municipiul Ramnicu Sarat , judetul Buzau, beneficiar S.C. COSMO GAZ PRO S.R.L. **emitem avizul nostru pozitiv**, in vederea realizarii Planului Urbanistic Zonal, cu perioada de valabilitate egala cu cea a Certificatului de Urbanism Nr. 84 din 23.05.2016 emis de Primaria Municipiului Ramnicu Sarat si **cu respectarea urmatoarelor conditii:**

- Racordarea accesului obiectivului cu strazile municipiului Ramnicu Sarat se va face cu respectarea tuturor normativelor si reglementarilor tehnice in vigoare cu privire la proiectarea si amplasarea obiectivelor in zona drumurilor;
- Pentru eventuale nepotriviri intre planul de situatie si teren, raspunde proiectantul lucrarii;
- Mijloacele de semnalizare rutiera propuse a fi amplasate in zona obiectivului se vor realiza cu respectarea normativelor tehnice in vigoare (SR 1848 - 1,2,3,7);
- Respectarea principalelor acte normative (LEGE nr. 50 din 29 iulie 1991 \*republicată, ORDONANȚĂ nr. 43 din 28 august 1997 \*republicată, HOTĂRÂRE nr. 525 din 27 iunie 1996 \*republicată) in cazul reorganizării strazilor municipiului Ramnicu Sarat.
- **Proiectantul, verificatorul de proiect si beneficiarul obiectivului de investitie sunt direct raspunzatori, dupa caz, de producerea oricarui accident in zona accesului la drumul judetean, datorat nerespectarii prevederilor/ conditiilor prezentului aviz sau a eventualelor erori de proiectare, verificare sau executie, in conformitate cu legislatia in vigoare;**

Prezentul aviz va fi poate fi utilizat strict la elaborarea Planului Urbanistic Zonal scop pentru care a fost solicitat.  
Nerespectarea uneia sau, dupa caz, a mai multor conditii dintre cele impuse prin prezentul aviz atrage nulitatea de drept a acestuia.

Cu stima,

ȘEFUL INSPECTORATULUI  
Comisar șef de poliție  
PANTAZI VIRGIL-LAURENȚIU

ȘEFUL SERVICIULUI  
Comisar șef de poliție  
DINU SILVIU FLORIN

T . .

Inregistrata la Registrul Comerțului sub nr. J40/8926/1997  
Cod unic de înregistrare 427320

Direcția Executivă Tehnologie și Informație România

Data: 14.07.2017

Numar de inregistrare: 100/05/03/01/B/BZ/ 1910

Către: S.C. COSMO GAZ PRO S.R.L.,  
Adresa: jud. Buzau, com. Ramnicelu, sat Fotin

EXPERIENȚE ÎMPI

Cod 00347.02.04

Aviz nr: 405

## AVIZ FAVORABIL

Urmare documentației dvs. depusă la TELEKOM ROMANIA COMMUNICATIONS S.A. - BUZĂU înregistrata sub nr. 100/05/03/01/B/BZ/1910/405, data 20.06.2017, privind lucrarea: "Construire spalatorie auto SELF SERVICE, str. Horia (fost catier Gara) - km. 161+200 - 161+328, mun. Râmnicu Sarat, jud. Buzau", fără utilități (racord apă - canal, gaze naturale, termoficare, racord energie electrică subterană), vă comunicăm următoarele:

Pe suprafața de teren pe care urmează să se construiască obiectivul menționat, TELEKOM ROMANIA COMMUNICATIONS S.A. nu are amplasate rețele și echipamente de comunicații electronice care să fie afectate de lucrările de construire.

Având în vedere această situație, TELEKOM ROMANIA COMMUNICATIONS S.A. este de acord cu execuția lucrărilor proiectate conform documentației prezentate.

Pentru rețelele tehnico-edilitare aferente acestui obiectiv, proiectate în afara perimetrului studiat, beneficiarul va obține avizul TELEKOM ROMANIA COMMUNICATIONS S.A., în baza unei documentații tehnice de specialitate.

Pentru orice alte lucrări se va solicita alt aviz.

Prezentul aviz este valabil 12 luni de la data eliberării.

Dacă în timpul executării lucrărilor la obiectivul dvs. se vor depista în zona amplasamentului instalații Tc. (cabluri, tuburi PVC, Be, monotuburi, stâlpi, etc.), aveți obligația să anunțați TELEKOM ROMANIA COMMUNICATIONS S.A. - BUZĂU - telefon 0238 404101, fax 0238 725959 pentru stabilirea de comun acord a noilor condiții de amplasare.

Avizul a fost achitat cu Bon fiscal (Ordin de plata) nr. .... din data de (zz/ll/aaaa).....

Responsabil eliberare Avize Tehnice





**MINISTERUL SĂNĂTĂȚII**  
**DIRECTIA DE SĂNĂTATE PUBLICĂ A JUDEȚULUI BUZĂU**  
**OPERATOR DATE CU CARACTER PERSONAL NR. 34133**

Str. G-ral Grigore Bastan, Nr. 3  
Tel.: 0238.725 690; 0238 725 691; 0238 721 901; 0238 710 860  
Fax: 0238.721539

Nr. 3863/21.06.2017

**NOTIFICARE**

Avand in vedere cererea inregistrata la Directia de Sanatate Publica Buzau cu nr. 3834/20.06.2017, inaintata de catre SC COSMO GAZ PRO S.R.L, cu sediul in Comuna Rimnicelu, Sat Fotin, Judetul Buzau.

In baza Legii 95/2006 modificata privind Reforma in Domeniul Sanatatii a O.M.S. 1078/2010 referitor la functionarea Directiei de Sanatate Publica precum si in temeiul Ordinului Ministrului Sanatatii Nr 1030/20.09.2009 privind aprobarea procedurilor de reglementare sanitara pentru proiectele de amplasare, amenajare , construire si pentru functionarea obiectivelor ce desfasoara activitati cu risc pentru starea de sanatate a populatiei;

In baza referatului de evaluare nr. 365 din data de 21.06.2017 intocmit de catre Ilie Ionut, as. pr. de igiena, la Directia de Sanatate Publica Buzau, se certifica prin prezentul in scris ca:

Obiectivul: "CONSTRUIRE SPALATORIE AUTO SELF SERVICE" - FAZA PUZ.

Adresa obiectivului: Municipiul Ramnicu Sarat, Strada Horia (fost cartier Gara - Km 161+200 - 161+328), Nr. 9, Judetul Buzau.

Profilul activitatii: Spalatorie auto.

Beneficiar: S.C COSMO GAZ PRO S.R.L.

Proiectul prezentat respecta normele de igiena si recomandarile privind mediul de viata al populatiei, conform Ord. M.S. 119/2014, art. 5.

**DIRECTOR EXECUTIV,**  
**Jr. UNGUREANU CRISTINA**



**MEDIC PRIMAR IGIENA,**  
**DR. DOROBANTU ELENA**

ROMÂNIA  
MINISTERUL AFACERILOR INTERNE



INSPECTORATUL DE POLIȚIE JUDEȚEAN  
- B U Z Ă U -  
SERVICIUL RUTIER

NESECRET

Buzău  
Nr. 90969/20.06.2017  
Exemplar nr. 1

CATRE  
S.C. COSMO GAZ PRO S.R.L.

Urmare avizului de oportunitate Nr. 04/16.06.2017 emis de Primaria Municipiului Ramnicu Sarat privind lucrarea de elaborarea Planului Urbanistic Zonal necesara << *Construire spalatorie auto self service* >> in municipiul Ramnicu Sarat , judetul Buzau, beneficiar S.C. COSMO GAZ PRO S.R.L. **emitem avizul nostru pozitiv**, in vederea realizarii Planului Urbanistic Zonal, cu perioada de valabilitate egala cu cea a Certificatului de Urbanism Nr. 84 din 23.05.2016 emis de Primaria Municipiului Ramnicu Sarat si **cu respectarea urmatoarelor conditii:**

- Racordarea accesului obiectivului cu strazile municipiului Ramnicu Sarat se va face cu respectarea tuturor normativelor si reglementarilor tehnice in vigoare cu privire la proiectarea si amplasarea obiectivelor in zona drumurilor;
- Pentru eventuale nepotriviri intre planul de situatie si teren, raspunde proiectantul lucrarii;
- Mijloacele de semnalizare rutiera propuse a fi amplasate in zona obiectivului se vor realiza cu respectarea normativelor tehnice in vigoare (SR 1848 - 1,2,3,7);
- Respectarea principalelor acte normative (LEGE nr. 50 din 29 iulie 1991 \*republicată, ORDONANȚĂ nr. 43 din 28 august 1997 \*republicată, HOTĂRÂRE nr. 525 din 27 iunie 1996 \*republicată) in cazul reorganizării strazilor municipiului Ramnicu Sarat.
- **Proiectantul, verificatorul de proiect si beneficiarul obiectivului de investitie sunt direct raspunzatori, dupa caz, de producerea oricarui accident in zona accesului la drumul judetean, datorat nerespectarii prevederilor/ conditiilor prezentului aviz sau a eventualelor erori de proiectare, verificare sau executie, in conformitate cu legislatia in vigoare;**

Prezentul aviz va fi poate fi utilizat strict la elaborarea Planului Urbanistic Zonal scop pentru care a fost solicitat.  
Nerespectarea uneia sau, dupa caz, a mai multor conditii dintre cele impuse prin prezentul aviz atrage nulitatea de drept a acestuia.

Cu stima,


ȘEFUL INSPECTORATULUI  
Comisar șef de poliție  
PANTAZI VIRGIL-LAURENȚIU

ȘEFUL SERVICIULUI  
Comisar șef de poliție  
DINU SILVIU FLORIN



# ROMÂNIA

## MUNICIPIUL RÂMNICU-SĂRAT



Str. N.Bălcescu nr. 1, Râmnicu-Sărat,  
Web: [www.primariersarat.ro](http://www.primariersarat.ro)  
Nr. inregistrare A.N.S.P.D.C.P. 20680

Nr. 14497/25.10.2017

Tel: 0238.561946; Fax: 0238.561947  
E-mail: [primarie\\_rmsarat@primariersarat.ro](mailto:primarie_rmsarat@primariersarat.ro)



### COMISIA TEHNICA DE AMENAJARE A TERITORIULUI SI URBANISM A MUNICIPIULUI RAMNICU SARAT

Avand in vedere:

- cererile nr. 14497/22.08.2017 si nr. 20435/18.09.2017 a S.C. COSMO GAZ PRO S.R.L. reprezentata prin Isopencu Violeta Nina, cu sediul social situat in sat Fotin, comuna Rimnicelu, judetul Buzau;
- prevederile Certificatului de Urbanism nr. 84/23.05.2017 emis in scopul - "Construire spalatorie auto self service" - titular S.C. COSMO GAZ PRO S.R.L. reprezentata prin Isopencu Violeta Nina - pentru imobilul situat in strada Horia, nr. 9, (fost cartier Gara - Km 161+200 - Km 161+328), municipiul Ramnicu Sarat, judetul Buzau;
- documentatia tehnica de urbanism faza Plan Urbanistic Zonal + Regulament Local de Urbanism elaborata de S.C. ACTIV SERVICE S.R.L, pentru suprafata de 5692 mp teren ce include terenul in suprafata de 800 mp ce a generat P.U.Z. proprietatea Isopencu Violeta Nina si Isopencu Marius Razvan si transmis in folosinta gratuita prin constituirea dreptului de suprafata in favoarea SC COSMO GAZ PRO SRL, situat in strada Horia, nr. 9, (fost cartier Gara - Km 161+200 - Km 161+328), municipiul Ramnicu Sarat, judetul Buzau;
- avizele de specialitate obtinute pentru planul urbanistic zonal;
- raportul informarii si consultarii publicului nr. 19749/11.09.2017;
- prevederile Legii 50/1991 privind autorizarea executarii lucrarilor de constructii, actualizata si republicata;
- prevederile H.G. 525/1998 privind aprobarea Regulamentului general de urbanism, republicat si actualizat;
- prevederile art. 37 din Legea 350/2001 privind amenajarea teritoriului si urbanismul, modificata si compeltata;
- prevederile Legii 215/2001 a administratiei publice locale;
- prevederile Hotararii Consiliului Local nr. 9/31.01.2017 privind constituirea Comisiei tehnice de amenajare a teritoriului si urbanism a Municipiului Ramnicu Sarat si a secretariatului tehnic al acesteia;



- prevederile Hotararii Consiliului Local nr. 233/31.07.2017 privind apr  
componentei nominale a Comisiei tehnice de amenajare a teritoriului si urban  
municipiului Ramnicu Sarat si a Regulamentului de organizare si functionare al acest

SE EMITE:  
**AVIZ FAVORABIL / ~~NEFAVORABIL~~**  
NR. 03 /25.10.2017.

pentru documentatia de urbanism faza Plan Urbanistic Zonal si Regulament Local  
Urbanism pentru lucrarea: -**"Construire spalatorie auto self service"** la imobilul  
strada Horia, nr. 9, (fost cartier Gara - Km 161+200 - Km 161+328), municip  
Ramnicu Sarat, cu respectarea urmatoarelor conditii:

- documentatia tehnica pentru autorizarea lucrarii se va intocmi dupa aprobare
- P.U.Z. si R.L.U. de Consiliul local Ramnicu Sarat;
- lucrarea mai sus mentionata va incepe dupa obtinerea autorizatiei de constructi
- asigurand astfel respectarea prevederilor Legii 50/1991 privind autorizare
- executarii lucrarilor de constructii, modificata si republicata, Cod Civil si reguli de
- insorire;
- asigurarea utilitatilor necesare functionarii obiectivului se va face prin bransamente
- individuale la retelele municipale existente prin obtinerea autorizatiei de constructie
- in acest sens;
- se va respecta cu strictete zona cadastrala CFR si zona de siguranta CFR. Se
- interzice ocuparea terenului din zona cadastrala CFR si vor fi respectate prevederile
- Ordonantei de Urgenta a Guvernului nr. 12/1998 aprobata prin Legea 89/1999 si
- H.G. 581/1998;
- se vor respecta conditiile impuse de avizele solicitate prin certificatul de urbanism.

Prezentul aviz este valabil pe durata de valabilitate a certificatului de urbanism

Presedinte,  
Cirjan Sorin Valentin




Arhitect-sef,  
ing. Nicolae Gabriela

Coordonator secretariat tehnic,  
ing. Teodorescu Dragos



# ROMÂNIA

## MUNICIPIUL RÂMNICU-SĂRAT



Str. N.Bălcescu nr. 1, Râmnicu-Sărat, Tel: 0238.561946; Fax: 0238.561947  
Web: [www.primariermsarat.ro](http://www.primariermsarat.ro) E-mail: [primarie\\_rmsarat@primariermsarat.ro](mailto:primarie_rmsarat@primariermsarat.ro)

Nr.-ul: 24.220/03.11.2017

### ANUNȚ CONSULTARE ȘI DEZBATERE PUBLICĂ

#### **A PROIECTULUI DE HOTĂRÂRE PRIVIND APROBAREA PLANULUI URBANISTIC ZONAL ȘI A REGULAMENTULUI LOCAL DE URBANISM PENTRU LUCRAREA „CONSTRUIRE SPĂLĂTORIE AUTO SELF SERVICE” ÎN STRADA HORIA NR.-UL 9, MUNICIPIUL RÂMNICU SĂRAT, JUDEȚUL BUZĂU**

În conformitate cu prevederile Legii nr.-ul 52/2003 - privind transparența decizională în administrația publică, se aduce la cunoștință publică inițiativa Primarului Municipiului Râmnicu Sărat, domnul Cîrjan Sorin Valentin, referitoare la elaborarea Proiectului de hotărâre privind aprobarea Planului Urbanistic Zonal și a Regulamentului Local de Urbanism pentru lucrarea „Construire spălătorie auto self service”, în strada Horia nr.-ul 9, municipiul Râmnicu Sărat, județul Buzău, precum și organizarea consultării/dezbaterii publice pentru proiectul propus, în ziua de joi, 9 noiembrie 2017, ora 13:00, la sediul Primăriei Municipiului Râmnicu Sărat - Sala de Consiliu.

În conformitate cu stipulațiile art. 7 alin. (10) din Legea nr.-ul 52/2003, modalitatea de colectare a recomandărilor, modalitatea de înscriere și luare a cuvântului, în timpul desfășurării ședinței de dezbatere publică se va face în ordinea sosirii, conform listei întocmite în acest sens. Fiecare persoană are posibilitatea de a-și exprima punctul de vedere în timp rezonabil.

Textul complet al proiectului de hotărâre însoțit de Expunerea de motive a Primarului Municipiului Râmnicu Sărat și Raportul de specialitate al Serviciului de specialitate, va fi afișat la sediul Primăriei Municipiului Râmnicu Sărat și pe pagina web [www.primariermsarat.ro](http://www.primariermsarat.ro).

În considerarea art. 7 alin. (1) din Legea nr. 52/2003, teza finală, persoanele interesate pot solicita în scris printr-o cerere adresată în acest sens, Compartimentului Relații cu Publicul și Registratură din cadrul Primăriei municipiului Râmnicu Sărat, transmiterea documentației care face obiectul prezentului anunț.

Raportat la prevederile art. 7 alin. (4) din Legea nr.-ul 52/2003, eventualele propuneri, sugestii, opinii cu valoare de recomandare privind proiectul de hotărâre, exprimate în scris, conținând numele, prenumele, domiciliul și

numarul de telefon al semnatarului, se vor depune la Compartimentul Relații  
publicul și Registratură din cadrul Primăriei Municipiului Râmnicu Sărat,  
timpul programului de lucru sau prin e-mail la adr  
primarie rmsarat@primariermsarat.ro, până la data de 13 noiembrie 2017,  
16<sup>00</sup>.

Vă mulțumim pentru interes și vă așteptăm în sala de Consiliu  
Primăriei Municipiului Râmnicu Sărat, în ziua de 9 noiembrie 2017, ora 13:00.  
Afișat astăzi, 03.11.2017.

Primar,  
**CÎRJAN SORIN VALENTIN**



Întocmit,  
Compartiment Contencios Administrativ și Juridic  
Persoană responsabilă de relația cu societatea civilă  
Consilier Juridic - Pruteanu Sabina-Elena





# ROMÂNIA

## MUNICIPIUL RÂMNICU-SĂRAT



Str. N. Bălcescu nr. 1, Râmnicu-Sărat, Tel: 0238.561946; Fax: 0238.561947  
Web: www.primariermsarat.ro E-mail: primarie\_rmsarat@primariermsarat.ro

Nr: 24.718/09.11.2017



### MINUTA DEZBATERII PUBLICE A PROIECTULUI DE HOTĂRÂRE

*privind aprobarea Planului Urbanistic Zonal și a Regulamentului Local de Urbanism pentru lucrarea „Construire spălătorie auto self service”, în strada Horia nr.-ul 9, municipiul Râmnicu Sărat, județul Buzău*

#### Având în vedere:

- ✓ Proiectul de hotărâre privind aprobarea Planului Urbanistic Zonal și a Regulamentului Local de Urbanism pentru lucrarea „Construire spălătorie auto self service”, în strada Horia nr.-ul 9, municipiul Râmnicu Sărat, județul Buzău;
- ✓ Anunțul dezbaterii/consultării publice nr. 24.220/03.11.2017 a Proiectului de hotărâre privind aprobarea Planului Urbanistic Zonal și a Regulamentului Local de Urbanism pentru lucrarea „Construire spălătorie auto self service”, în strada Horia nr.-ul 9, municipiul Râmnicu Sărat, județul Buzău;
- ✓ Termenul limită până la care persoanele interesate pot formula sugestii, opinii și recomandări cu privire la Proiectul de aprobarea Planului Urbanistic Zonal și a Regulamentului Local de Urbanism pentru lucrarea „Construire spălătorie auto self service”, în strada Horia nr.-ul 9, municipiul Râmnicu Sărat, județul Buzău, respectiv ziua de luni, 13.11.2017, ora 16:00;
- ✓ Ședința dezbaterii/consultării publice organizată astăzi, în data de 09.11.2017, ora 13:00;
- ✓ Prevederile art. 7 alin. 10 lit. d) din Legea nr.-ul 52/2003 - privind transparența decizională în administrația publică cu modificările și completările ulterioare

Statuăm cu prilejul organizării, în data de astăzi, 09.11.2017, a ședinței de dezbaterie/consultare publică a proiectului de act normativ sus-menționat, că nicio persoană interesată nu s-a prezentat în vederea formulării de recomandări, propuneri sau sugestii referitoare la cele supuse consultării publice, respectiv Proiectul de hotărâre privind aprobarea Planului Urbanistic Zonal și a Regulamentului Local de Urbanism pentru lucrarea „Construire spălătorie auto self service”, în strada Horia nr.-ul 9, municipiul Râmnicu Sărat, județul Buzău.

Prevederile prezentei minute vor fi aduse la cunoștință publică, în considerarea dispozițiilor art. 7, alin (10) lit. d) din Legea nr.-ul 52/2003 privind transparența decizională în administrația publică cu modificările și completările ulterioare.


**Întocmit,**  
**Persoana responsabilă de relația cu societatea civilă**  
**Compartiment Contencios Administrativ și Juridic**  
**Consilier Juridic - Pruteanu Sabina-Elena**

Redactat în 2 ex originale/PSE



# ROMÂNIA

## MUNICIPIUL RÂMNICU-SĂRAT



Str. N.Bălcescu nr. 1, Râmnicu-Sărat, Tel: 0238.561946; Fax: 0238.561947  
Web: [www.primariersarat.ro](http://www.primariersarat.ro) E-mail: [primarie\\_rmsarat@primariersarat.ro](mailto:primarie_rmsarat@primariersarat.ro)

Nr.-ul 24.719/09.11.2017

Aprobat:  
Primar,  
Cîrjan Sorin Valentin

### PROCES-VERBAL

Incheiat astăzi, în data de 9 noiembrie, ora 14:30, la sediul Primăriei municipiului Râmnicu Sărat.

#### Având în vedere:

- ✓ Proiectul de hotărâre privind aprobarea Planului Urbanistic Zonal și a Regulamentului Local de Urbanism pentru lucrarea „Construire spălătorie auto self service”, în strada Horia nr.-ul 9, municipiul Râmnicu Sărat, județul Buzău;
- ✓ Anunțul dezbaterii/consultării publice nr.-ul 24.220/03.11.2017 a Proiectului de proiect privind aprobarea Planului Urbanistic Zonal și a Regulamentului Local de Urbanism pentru lucrarea „Construire spălătorie auto self service”, în strada Horia nr.-ul 9, municipiul Râmnicu Sărat, județul Buzău;
- ✓ Termenul limită până la care persoanele interesate pot formula sugestii, opinii și recomandări cu privire la Proiectul de hotărâre privind aprobarea Planului Urbanistic Zonal și a Regulamentului Local de Urbanism pentru lucrarea „Construire spălătorie auto self service”, în strada Horia nr.-ul 9, municipiul Râmnicu Sărat, județul Buzău, respectiv ziua de luni, 13.11.2017, ora 16:00;
- ✓ Minuta dezbaterii/consultării publice a Proiectului de proiect privind aprobarea Planului Urbanistic Zonal și a Regulamentului Local de Urbanism pentru lucrarea „Construire spălătorie auto self service”, în strada Horia nr.-ul 9, municipiul Râmnicu Sărat, județul Buzău, nr.-ul 24.718/09.11.2017;
- ✓ Prevederile art. 7 alin. 10 lit. d) din Legea nr.-ul 52/2003 – privind transparența decizională în administrația publică cu modificările și completările ulterioare
- ✓ S-a procedat prin afișarea la sediul Primăriei municipiului Râmnicu Sărat și pe site-ul oficial al Primăriei municipiului Râmnicu Sărat [www.primariersarat.ro](http://www.primariersarat.ro) la informarea și respectiv la asigurarea accesului public în vederea consultării, a Minutei dezbaterii publice a Proiectului de hotărâre privind aprobarea Planului Urbanistic Zonal și a Regulamentului Local de Urbanism pentru lucrarea „Construire spălătorie auto self service”, în strada Horia nr.-ul 9, municipiul Râmnicu Sărat, județul Buzău, nr.-ul 24.718/09.11.2017;


Întocmit,  
Persoana responsabilă de relația cu societatea civilă  
Compartiment Contencios Administrativ și Juridic  
Consilier juridic - Pruteanu Sabina-Elena

Redactat în 2 ex originale/PSE



# ROMÂNIA

## MUNICIPIUL RÂMNICU-SĂRAT



Str. N.Bălcescu nr. 1, Râmnicu-Sărat, Tel: 0238.561946; Fax: 0238.561947  
Web: www.primariermasarat.ro E-mail: primarie\_rmsarat@primariermasarat.ro

Nr.-ul 25.041 / 14.11.2017

Aprobat:  
Primar  
Cirjan Sorin Valentin

### PROCES-VERBAL

Încheiat astăzi, în data de 14 noiembrie 2017, ora 11:30, la sediul Primăriei municipiului Râmnicu Sărat

#### Având în vedere:

- ✓ Proiectul de hotărâre privind aprobarea Planului Urbanistic Zonal și a Regulamentului Local de Urbanism pentru lucrarea „Construire spălătorie auto self service”, în strada Horia nr.-ul 9, municipiul Râmnicu Sărat, județul Buzău
- ✓ Anunțul dezbaterii/consultării publice nr.-ul 24.220/03.11.2017 a Proiectului de hotărâre privind aprobarea Planului Urbanistic Zonal și a Regulamentului Local de Urbanism pentru lucrarea „Construire spălătorie auto self service”, în strada Horia nr.-ul 9, municipiul Râmnicu Sărat, județul Buzău
- ✓ Termenul limită până la care persoanele interesate puteau formula sugestii, opinii și recomandări cu privire la Proiectul de hotărâre privind aprobarea Planului Urbanistic Zonal și a Regulamentului Local de Urbanism pentru lucrarea „Construire spălătorie auto self service”, în strada Horia nr.-ul 9, municipiul Râmnicu Sărat, județul Buzău, respectiv ziua de luni, 13.11.2017, ora 16:00;
- ✓ Minuta dezbaterii/consultării publice a Proiectului de hotărâre privind aprobarea Planului Urbanistic Zonal și a Regulamentului Local de Urbanism pentru lucrarea „Construire spălătorie auto self service”, în strada Horia nr.-ul 9, municipiul Râmnicu Sărat, județul Buzău, nr.-ul 24.718/09.11.2017;
- ✓ Procesul-verbal de afișare al minutei dezbaterii/consultării publice a Proiectului de hotărâre privind aprobarea Planului Urbanistic Zonal și a Regulamentului Local de Urbanism pentru lucrarea „Construire spălătorie auto self service”, în strada Horia nr.-ul 9, municipiul Râmnicu Sărat, județul Buzău, nr.-ul 24.719/09.11.2017;
- ✓ Prevederile art. 7 alin. 4 și alin. 5 din Legea nr.-ul 52/2003 – privind transparența decizională în administrația publică cu modificările și completările ulterioare

Statuăm, în data de astăzi, 14.11.2017, că nicio persoană interesată nu s-a prezentat în vederea formulării / depunerii de recomandări, propuneri sau sugestii referitoare la cele supuse consultării publice până la termenul alocat din data de 13.11.2017, respectiv cu privire la Proiectul de hotărâre privind aprobarea Planului Urbanistic Zonal și a Regulamentului Local de Urbanism pentru lucrarea „Construire spălătorie auto self service”, în strada Horia nr.-ul 9, municipiul Râmnicu Sărat, județul Buzău.


Întocmit,  
Persoana responsabilă de relația cu societatea civilă  
Compartiment Contencios Administrativ și Juridic  
Consilier juridic - Pruteanu Sabina Elena

Redactat în 2 ex originale/PSE



# ROMÂNIA

## MUNICIPIUL RÂMNICU- SĂRAT



Str. N.Bălcescu nr. 1, Râmnicu-Sărat, Tel: 0238.561946; Fax: 0238.561947  
Web: [www.primariermsarat.ro](http://www.primariermsarat.ro) E-mail: [primarie\\_rmsarat@primariermsarat.ro](mailto:primarie_rmsarat@primariermsarat.ro)

Nr.-ul 28.630/18.12.2017



**PROCES-VERBAL**  
**Încheiat cu prilejul finalizării procedurii statuate de prevederile Legii nr.-ul 52/2003, de aducere la cunoștință publică a proiectului de hotărâre privind aprobarea Planului Urbanistic Zonal și a Regulamentului Local de Urbanism pentru lucrarea „Construire spălătorie auto self service”, în strada Horia nr.-ul 9, municipiul Râmnicu Sărat, județul Buzău**

**Încheiat astăzi, 18 decembrie 2017, ora 16<sup>20</sup>**

**Având în vedere:**

- ✓ Proiectul de hotărâre privind aprobarea Planului Urbanistic Zonal și a Regulamentului Local de Urbanism pentru lucrarea „Construire spălătorie auto self service”, în strada Horia nr.-ul 9, municipiul Râmnicu Sărat, județul Buzău;
- ✓ Anunțul dezbaterii/consultării publice nr.-ul 24.220/03.11.2017 a Proiectului de hotărâre privind aprobarea Planului Urbanistic Zonal și a Regulamentului Local de Urbanism pentru lucrarea „Construire spălătorie auto self service”, în strada Horia nr.-ul 9, municipiul Râmnicu Sărat, județul Buzău;
- ✓ Ședința de dezbateri publică organizată în data de 09.11.2017, ora 13:00, la sediul Primăriei municipiului Râmnicu Sărat;
- ✓ Minuta dezbaterii/consultării publice a Proiectului de hotărâre privind aprobarea Planului Urbanistic Zonal și a Regulamentului Local de Urbanism pentru lucrarea „Construire spălătorie auto self service”, în strada Horia nr.-ul 9, municipiul Râmnicu Sărat, județul Buzău, nr.-ul 24.718/09.11.2017;
- ✓ Procesul-verbal de afișare al minutei dezbaterii/consultării publice a Proiectului de hotărâre privind aprobarea Planului Urbanistic Zonal și a Regulamentului Local de Urbanism pentru lucrarea „Construire spălătorie auto self service”, în strada Horia nr.-ul 9, municipiul Râmnicu Sărat, județul Buzău, nr.-ul 24.719/09.11.2017;
- ✓ Procesul-verbal nr.-ul 25.071/14.11.2017, în baza căruia s-a constatat că nicio persoană interesată nu a formulat opinii/sugestii/recomandări/obiecțiuni cu privire la Proiectul de hotărâre privind aprobarea Planului Urbanistic Zonal și a Regulamentului Local de Urbanism pentru lucrarea „Construire spălătorie auto self service”, în strada Horia nr.-ul 9, municipiul Râmnicu Sărat, județul Buzău;
- ✓ Prevederile art. 7 alin. 2 și alin. 4 din Legea nr.-ul 52/2003 - privind transparența decizională în administrația publică cu modificările și completările ulterioare

Redactat în 2 ex originale/PSE

...cum și:

- ✓ **Principiile** ce stau la baza prezentei proceduri, respectiv:
- Asigurarea transparenței decizionale în cadrul autorităților administrației publice locale;
  - Participarea activă a cetățenilor în procesul de luare a deciziilor administrative și în procesul de elaborare a proiectelor de acte normative;
  - Informarea prealabilă a cetățenilor pentru probleme de interes public care urmează a fi dezbătute de autoritățile administrației publice locale;
  - Consultarea cetățenilor și a asociațiilor legal constituite în procesul de elaborare a proiectelor de acte normative;
  - Înregistrarea propunerilor, sugestiilor și a opiniilor cu valoare de recomandare formulate în scris de persoanele interesate și dezbateră în adunare publică.

**Obiectivul** elaborării și aprobării proiectului de hotărâre ce a constituit obiectul prezentei proceduri, respectiv *aprobarea Planului Urbanistic Zonal și a Regulamentului Local de Urbanism pentru lucrarea „Construire spălătorie auto self service”, în strada Horia nr.-ul 9, municipiul Râmnicu Sărat, județul Buzău.*

S-a procedat astăzi, data de 18.12.2017 la finalizarea procedurii de informare și consultare publică în temeiul dispozițiilor Legii nr.-ul 52/2003 a Proiectului de hotărâre privind aprobarea Planului Urbanistic Zonal și a Regulamentului Local de Urbanism pentru lucrarea „Construire spălătorie auto self service”, în strada Horia nr.-ul 9, municipiul Râmnicu Sărat, județul Buzău;

Astfel, în considerarea prevederilor art. 7 alin. 4 din Legea nr.-ul 52/2003 – privind transparența decizională în administrația publică cu modificările și completările ulterioare, **termenul limită pentru formularea în scris a propunerilor, sugestiilor sau opiniilor de către persoanele interesate a fost data de 13.11.2017.** În acest sens, nicio persoană interesată nu a formulat în scris propuneri, sugestii sau opinii cu valoare de recomandare referitoare la proiectul de act normativ supus dezbaterii publice.

Totodată, având în vedere stipulațiile art. 7 alin. 2 din același act normativ, proiectul de hotărâre privind aprobarea Planului Urbanistic Zonal și a Regulamentului Local de Urbanism pentru lucrarea „Construire spălătorie auto self service”, în strada Horia nr.-ul 9, municipiul Râmnicu Sărat, județul Buzău, a fost adus la cunoștința publicului pentru o perioadă de 30 de zile lucrătoare, respectiv perioada 03.11.2017-18.12.2017.

Mențiunile învederate se vor nota în mod corespunzător, în Registrul de evidență a asigurării transparenței decizionale, ținut la nivelul Primăriei municipiului Râmnicu Sărat.

**Întocmit,**  
**Persoana responsabilă de relația cu societatea civilă**  
**Compartiment Contencios Administrativ și Juridic**  
**Consilier juridic - Pruteanu Sabina-Elena**



Redactat în 2 ex originale/PSE



ROMANIA  
JUDETUL BUZAU  
MUNICIPIUL RAMNICU SARAT  
CONSILIUL LOCAL

**Comisia pentru amenajarea teritoriului,  
urbanism, protectie mediu si turism**

### **Raport de avizare**

Comisia pentru amenajarea teritoriului, urbanism, protectia mediului si turism, intrunita in sedinta de lucru in data de 09.01.2018 a avizat Proiectul de hotarare privind aprobarea Planului Urbanistic Zonal si a Regulamentului local de Urbanism aferent pentru lucrarea „*Construire spalatorie auto self service*”, strada Horia nr.9, Municipiul Rm.Sarat, judetul Buzau, cu 5 voturi pentru.

**Comisia pentru amenajarea teritoriului, urbanism,  
protectia mediului si turism**

**Presedinte,**

**Prof.Torcarescu Stefan**

