

HOTARARE

privind aprobarea documentatiei tehnico-economice - Studiu de fezabilitate revizuit pentru „Proiectul regional de dezvoltare a infrastructurii de apa si apa uzata din judetul Buzau, in perioada 2014-2020” precum si a indicatorilor tehnico-economici ai proiectului aferenti UAT-Municipiul Rm.Sarat-forma revizuita

Consiliul Local al municipiului Râmnicu-Sărat, județul Buzău, întrunit în ședința de lucru ordinara in data de **29.09.2022**;

Având în vedere:

- referatul de aprobare al Primarului municipiului Rm.Sarat inregistrat sub nr.61208/21.09.2022 in conformitate cu prevederile art.136, alin.(8), lit.a) din O.U.G nr.57/2019 privind Codul administrativ, in calitate de initiator, coroborat cu prevederile art.240 din acelasi act normativ cu referire la angajarea raspunderii primarului in exercitarea atributiilor ce ii revin potrivit legii, raspundere aferenta actelor administrative;
- raportul comun al Directiei Economice-Serviciul Buget-Contabilitate si al Compartimentului Unitatea Municipala pentru Monitorizarea Serviciilor Comunitare de Utilitati Publice din cadrul aparatului de specialitate al primarului municipiului Rm. Sarat inregistrat sub nr.61422/22.09.2022 in conformitate cu prevederile art.136, alin.(8), lit.b) din O.U.G nr.57/2019 privind Codul administrativ, coroborat cu prevederile art.240 din acelasi act normativ, cu referire la angajarea raspunderii functionarilor publici si personalului contractual in exercitarea atributiilor ce le revin potrivit legii, (intocmirea rapoartelor sau a altor documente de fundamentare prevazute de lege, respectiv semnarea/avizarea rapoartelor sau a altor documente de fundamentare, din punct de vedere tehnic si al legalitatii), raspundere aferenta actelor administrative, operatiuni anterioare adoptarii actului administrativ;
- avizul comisiei/comisiilor de specialitate a/ale Consiliului local;
- Contractul de delegare a gestiunii serviciilor publice de alimentare cu apa si canalizare, incheiat la data de 22 ianuarie 2009, contract incheiat intre Asociatia de Dezvoltare Intercomunitara “Buzau 2008”, in numele si pe seama unitatilor administrativ-teritoriale membre, si S.C COMPANIA DE APA S.A BUZAU;
- prevederile HCL nr.157/29.11.2007 privind participarea municipiului Rm.Sarat in calitate de asociat-membru fondator la constituirea Asociatiei de Dezvoltare Intercomunitara « Buzau 2008 »;
- solicitarea S.C COMPANIA DE APA S.A BUZAU nr.PIU NR.F 968/13.09.2022 inregistrata la sediul Primariei Municipiului Rm.Sarat sub nr.58738/13.09.2022 insotita de documentatia sinteza (SF) a Proiectului Regional de dezvoltare a infrastructurii de apa si apa uzata din judetul Buzau, in perioada 2014-2020, indicatorii fizici revizuiti aferenti UAT Ramnicu Sarat (sistemul zonal de alimentare cu apa Ramnicu Sarat-Puiestii de Jos) si indicatorii economici revizuiti aferenti UAT Ramnicu Sarat-preturi constante si curente, devizul general revizuit al proiectului -preturi constante si preturi curente ;
- solicitarea ADI „Buzau 2008” din data de 21.09.2022 inregistrata la Primaria Municipiului Rm.Sarat sub nr.61098/21.09.2022;

- prevederile H.G nr.907/2016 privind etapele de elaborare și conținutul-cadru al documentațiilor tehnico-economice aferente obiectivelor/proiectelor de investiții finanțate din fonduri publice;
- prevederile art.41 și art.44, alin.(1) din Legea nr.273/2006 privind finanțele publice locale, cu modificările și completările ulterioare;
- Hotararea ADI „Buzau 2008” nr.18/26.09.2019 privind avizarea Studiului de fezabilitate și a indicatorilor tehnico-economici pentru „Proiectul regional de dezvoltare a infrastructurii de apă și apă uzată din județul Buzau, în perioada 2014-2020”;
- procesul-verbal al ședinței AGA ADI „Buzau 2008” din data de 19.09.2022, transmis prin adresa nr.507/19.09.2022, înregistrat la sediul Primăriei Municipiului Rm.Sarat sub nr.60439/19.09.2022;
- prevederile HCL nr.30/07.02.2022 privind aprobarea bugetului local de venituri și cheltuieli al Municipiului Rm.Sarat pe anul 2022, cu modificările și completările ulterioare;
- procedura de sistem «Inițierea proiectelor de hotărâri în vederea supunerii spre aprobare Consiliului Local»;
- prevederile HCL nr. 187/28.07.2022 privind alegerea prezidentului de ședință al Consiliului local al Municipiului Rm.Sarat pentru ședințele din lunile august-septembrie 2022;
- prevederile art.129, alin.(1), alin.(2), lit.b), alin.(4), lit.d) respectiv prevederile art.240 din Ordonanța de Urgență a Guvernului nr.57/2019 privind Codul administrativ, cu modificările și completările ulterioare;

Luând în considerare dispozițiile Legii nr.24/2000 privind normele de tehnică legislativă la elaborarea actelor normative republicată, cu modificările și completările ulterioare;

În temeiul art.133, alin.(1), art. 139, alin.(1) și ale art.196, alin.1, lit.a) din O.U.G nr.57/2019 privind Codul administrativ, cu modificările și completările ulterioare;

HOTĂRĂȘTE:

Art.1. Se aproba documentația tehnico-economică -Studiul de fezabilitate pentru „**Proiectul regional de dezvoltare a infrastructurii de apă și apă uzată din județul Buzau, în perioada 2014-2020**”, indicatorii tehnico-economici ai proiectului aferenți UAT-Municipiul Rm.Sarat (preturi constante și curente), indicatorii tehnico-economici revizuiți ai proiectului (preturi constante și curente) și devizul general –forme revizuite, astfel cum sunt prevăzute în anexele nr.1-4, care fac parte integrantă din prezenta hotărâre.

Art.2. Bunurile de retur rezultate ca urmare a finalizării lucrărilor de investiții aferente UAT-Municipiul Rm.Sarat, finanțate în cadrul „**Proiectului regional de dezvoltare a infrastructurii de apă și apă uzată din județul Buzau, în perioada 2014-2020**” vor fi date în administrarea operatorului regional S.C COMPANIA DE APA S.A BUZAU care va avea dreptul exclusiv de a exploata, întreține și administra aceste bunuri.

Art.3. Se aproba din valoarea totală a „**Proiectul regional de dezvoltare a infrastructurii de apă și apă uzată din județul Buzau, în perioada 2014-2020**”, valoarea investițiilor aferente UAT-Municipiul Rm.Sarat, în sumă totală de 17.241,857 mii euro, fără TVA (preturi constante) și, respectiv 22.091,422 mii euro, fără TVA (preturi curente), reprezentând cheltuieli eligibile.

Art.4. Se aproba participarea Consiliului Local al Municipiului Rm.Sarat la cofinantarea „**Proiectului regional de dezvoltare a infrastructurii de apa si apa uzata din judetul Buzau, in perioada 2014-2020**”, cu suma totala de 324.147 euro, fara TVA (preturi constante) si, respectiv 415.319 euro, fara TVA (preturi curente) reprezentand contributie proprie, in procent de 2% din necesarul de finantare.

Art.5. Orice alte dispozitii contrare prezentei hotarari isi inceteaza aplicabilitatea.

Art.6. Cu aducerea la îndeplinire a prezentei hotarari se insarcineaza Primarul municipiului Rm.Sarat prin Directia economica-Serviciul Buget-Contabilitate si prin Compartimentul Unitatea Municipala pentru Monitorizarea Serviciilor Comunitare de Utilitati Publice din cadrul aparatului de specialitate al primarului municipiului Rm. Sarat precum si persoanele abilitate sa exercite controlul financiar preventiv propriu, respectiv auditul public intern, operatiuni ce se exercita asupra tuturor operatiunilor care afecteaza fondurile publice locale si/sau patrimoniul public si privat, conform reglementarilor legale in domeniu, de catre functionarii publici din cadrul aparatului de specialitate al primarului abilitati in acest sens in stransa corelare cu raspunderea administrativa si cu principiile raspunderii administrative conform competentelor celor implicati in raspunderea aferenta actelor administrative, care raspund direct si personal, prin persoanele abilitate si semnatare ale documentelor ce fac parte integranta din hotarare, de exactitatea mentiunilor, datelor, calculelor, valorilor stabilite si a respectarii intocmai a actelor normative nationale si a standardelor de proiectare.

Art.7. Prezenta hotarare se aduce la cunostinta publica, respectiv se comunica Primarului municipiului Rm. Sarat, celor nominalizati cu ducerea la indeplinire si se comunica Institutiei Prefectului Judetului Buzau in vederea exercitarii controlului cu privire la legalitate.

Această hotărâre a fost adoptata de catre Consiliul Local al Municipiului Rm. Sarat in sedinta ordinara din data de 29.09.2022, cu respectarea prevederilor art.139, alin.1 (majoritate simpla) din O.U.G nr.57/2019 privind Codul administrativ, cu un numar de 17 voturi pentru, _____ abtineri si _____ voturi impotriva din numarul total de 19 consilieri locali in functie si 17 consilieri locali prezenti.

**Preşedinte de sedinţă,
Domnul consilier Neculaiasa Pavel-Vasilica**



**Contrasemneaza pentru legalitate,
Secretar general,
Vagyas-Davidoiu Manuela**

**Nr. 226
Rm.Sărat 29.09.2022**



ROMÂNIA

MUNICIPIUL RÂMNICU SĂRAT



Str. N.Bălcescu nr. 1, Râmnicu-Sărat, Tel: 0238.561946; Fax: 0238.561947
Web: www.primariermsarat.ro E-mail: primarie_rmsarat@primariermsarat.ro
Nr. Inregistrare ANSPDCP: 20680

PRIMARUL MUNICIPIULUI RM.SARAT

Nr.61208/21.09.2022

REFERAT DE APROBARE

la proiectul de hotărâre privind aprobarea documentatiei tehnico-economice - Studiu de fezabilitate revizuit pentru „Proiectul regional de dezvoltare a infrastructurii de apa si apa uzata din judetul Buzau, in perioada 2014-2020” precum si a indicatorilor tehnico-economici ai proiectului aferenti UAT-Municipiul Rm.Sarat-forma revizuita

Analizand:

- solicitarea S.C COMPANIA DE APA S.A BUZAU nr.PIU NR.F 968/13.09.2022 inregistrata la sediul Primariei Municipiului Rm.Sarat sub nr.58738/13.09.2022 insotita de documentatia sinteza (SF) a Proiectului Regional de dezvoltare a infrastructurii de apa si apa uzata din judetul Buzau, in perioada 2014-2020, indicatorii fizici revizuiti aferenti UAT Ramnicu Sarat (sistemul zonal de alimentare cu apa Ramnicu Sarat-Puiestii de Jos) si indicatorii economici revizuiti aferenti UAT Ramnicu Sarat-preturi constante si curente, devizul general revizuit al proiectului - preturi constante si preturi curente ;
- solicitarea ADI „Buzau 2008” din data de 21.09.2022 INREGISTRATA LA Primaria Municipiului Rm.Sarat sub nr.61098/21.09.2022;
- prevederile HCL nr.227/03.10.2022 privind aprobarea STUDIULUI DE FEZABILITATE pentru „Proiectul regional de dezvoltare a infrastructurii de apa si apa uzata din judetul Buzau, in perioada 2014-2020” precum si a indicatorilor tehnico-economici ai proiectului aferenti UAT-Municipiul Rm.Sarat;
- prevederile HCL nr.228/03.10.2019 privind aprobarea valorii investitiilor aferente UAT – Municipiul Rm.Sarat si a participarii Consiliului Local al Municipiului Rm.Sarat la cofinantarea „Proiectului regional de dezvoltare a infrastructurii de apa si apa uzata din judetul Buzau, in perioada 2014-2020”;
- prevederile H.G nr.907/2016 privind etapele de elaborare și conținutul-cadru al documentațiilor tehnico-economice aferente obiectivelor/proiectelor de investiții finanțate din fonduri publice;
- prevederile art.41 si art.44, alin.(1) din Legea nr.273/2006 privind finantele publice locale, cu modificarile si completarile ulterioare;
- Hotararea ADI „Buzau 2008” nr.25/19.09.2022 privind avizarea Studiului de fezabilitate, revizuit, si a indicatorilor tehnico-economici,

revizuiti, pentru „Proiectul regional de dezvoltare a infrastructurii de apa si apa uzata din judetul Buzau, in perioada 2014-2020”;

-procesul-verbal al sedintei AGA ADI „Buzau 2008” din data de 19.09.2022, transmis prin adresa nr.507/19.09.2022, inregistrat la sediul Primariei Municipiului Rm.Sarat sub nr.60439/19.09.2022;

Raportat la:

-prevederile art.129, alin.(1), alin.(2), lit.b), alin.(4), lit.d) din Ordonanta de Urgenta a Guvernului nr.57/2019 privind Codul administrativ, cu modificarile si completarile ulterioare;

Fata de considerentele anterior mentionate, in baza prevederilor art.136, alin.(1) din O.U.G nr.57/2019 privind Codul administrativ, initiez proiectul de hotarare privind aprobarea documentatiei tehnico-economice - Studiu de fezabilitate revizuit pentru „Proiectul regional de dezvoltare a infrastructurii de apa si apa uzata din judetul Buzau, in perioada 2014-2020” precum si a indicatorilor tehnico-economici ai proiectului aferenti UAT-Municipiul Rm.Sarat-forma revizuita.

Avand in vedere dispozitiile Legii nr.24/2000 privind normele de tehnica legislativa pentru elaborarea actelor normative, republicata, inaintez Consiliului Local al Municipiului Rm.Sarat, spre dezbatere si aprobare proiectul de hotarare privind aprobarea documentatiei tehnico-economice - Studiu de fezabilitate revizuit pentru „Proiectul regional de dezvoltare a infrastructurii de apa si apa uzata din judetul Buzau, in perioada 2014-2020” precum si a indicatorilor tehnico-economici ai proiectului aferenti UAT-Municipiul Rm.Sarat-forma revizuita, in conformitate cu atributiile instituite acestei autoritati deliberative prin Codul administrativ aprobat prin O.U.G nr.57/2019, respectiv art.129, alin.(2), lit.b), respectiv alin.(4), lit.d) din actul normativ anterior mentionat.

De asemeni se propune spre aprobare valoarea investitiilor aferente UAT-Municipiul Rm.Sarat, in suma totala de 17.241,857 mii euro, fara TVA (preturi constante) si, respectiv 22.091,422 mii euro, fara TVA (preturi curente), reprezentand cheltuieli eligibile, respectiv aprobarea participarii Consiliului Local al Municipiului Rm.Sarat la cofinantarea „Proiectului regional de dezvoltare a infrastructurii de apa si apa uzata din judetul Buzau, in perioada 2014-2020”, cu suma totala de 324.147 euro, fara TVA (preturi constante) si, respectiv 415.319 euro, fara TVA (preturi curente) reprezentand contributie proprie, in procent de 2% din necesarul de finantare.

Inițiator,
Primarul Municipiului Rm.Sărat,
Cîrjan Sorin Valentin





ROMÂNIA

MUNICIPIUL RÂMNICU SĂRAT



Str. N.Bălcescu nr. 1, Râmnicu-Sărat, Tel: 0238.561946; Fax: 0238.561947
Web: www.primariermsarat.ro E-mail: primarie_rmsarat@primariermsarat.ro
Nr. Inregistrare ANSPDCP: 20680

Nr.61422/21.09.2022

APROB,
PRIMAR
CIRJAN SORIN-VALENTIN



RAPORT DE SPECIALITATE

la proiectul de hotărâre privind aprobarea documentatiei tehnico-economice - Studiu de fezabilitate revizuit pentru „Proiectul regional de dezvoltare a infrastructurii de apa si apa uzata din judetul Buzau, in perioada 2014-2020” precum si a indicatorilor tehnico-economici ai proiectului aferenti UAT-Municipiul Rm.Sarat-forma revizuita

Avand in vedere:

- solicitarea S.C COMPANIA DE APA S.A BUZAU nr.PIU NR.F 968/13.09.2022 inregistrata la sediul Primariei Municipiului Rm.Sarat sub nr.58738/13.09.2022 insotita de documentatia sinteza (SF) a Proiectului Regional de dezvoltare a infrastructurii de apa si apa uzata din judetul Buzau, in perioada 2014-2020, indicatorii fizici revizuiti aferenti UAT Ramnicu Sarat (sistemul zonal de alimentare cu apa Ramnicu Sarat-Puiestii de Jos) si indicatorii economici revizuiti aferenti UAT Ramnicu Sarat-preturi constante si curente, devizul general revizuit al proiectului – preturi constante si preturi curente ;
- solicitarea ADI „Buzau 2008” din data de 21.09.2022 inregistrata la Primaria Municipiului Rm.Sarat sub nr.61098/21.09.2022;

Raportat la :

- prevederile HCL nr.227/03.10.2022 privind aprobarea STUDIULUI DE FEZABILITATE pentru „Proiectul regional de dezvoltare a infrastructurii de apa si apa uzata din judetul Buzau, in perioada 2014-2020” precum si a indicatorilor tehnico-economici ai proiectului aferenti UAT-Municipiul Rm.Sarat;
- prevederile HCL nr.228/03.10.2019 privind aprobarea valorii investitiilor aferente UAT – Municipiul Rm.Sarat si a participarii Consiliului Local al Municipiului Rm.Sarat la cofinantarea „Proiectului regional de dezvoltare a infrastructurii de apa si apa uzata din judetul Buzau, in perioada 2014-2020”;
- prevederile H.G nr.907/2016 privind etapele de elaborare și conținutul-cadru al documentațiilor tehnico-economice aferente obiectivelor/proiectelor de investiții finanțate din fonduri publice;
- prevederile art.41 si art.44, alin.(1) din Legea nr.273/2006 privind finantele publice locale, cu modificarile si completarile ulterioare;

-Hotararea ADI „Buzau 2008” nr.25/19.09.2022 privind avizarea Studiului de fezabilitate, revizuit, si a indicatorilor tehnico-economici, revizuiti, pentru „Proiectul regional de dezvoltare a infrastructurii de apa si apa uzata din judetul Buzau, in perioada 2014-2020”;

-procesul-verbal al sedintei AGA ADI „Buzau 2008” din data de 19.09.2022, transmis prin adresa nr.507/19.09.2022, inregistrat la sediul Primariei Municipiului Rm.Sarat sub nr.60439/19.09.2022;

-prevederile art.129, alin.(1), alin.(2), lit.b), alin.(4), lit.d) din Ordonanta de Urgenta a Guvernului nr.57/2019 privind Codul administrativ, cu modificarile si completarile ulterioare;

propunem Consiliului Local al Municipiului Rm.Sarat, spre dezbateri si aprobare proiectul de hotarare privind aprobarea documentatiei tehnico-economice - Studiu de fezabilitate revizuit pentru „Proiectul regional de dezvoltare a infrastructurii de apa si apa uzata din judetul Buzau, in perioada 2014-2020” precum si a indicatorilor tehnico-economici ai proiectului aferenti UAT-Municipiul Rm.Sarat-forma revizuita.

Documentatia tehnico-economica -Studiul de fezabilitate pentru „Proiectul regional de dezvoltare a infrastructurii de apa si apa uzata din judetul Buzau, in perioada 2014-2020”, indicatorii tehnico-economici ai proiectului aferenti UAT-Municipiul Rm.Sarat (preturi constante si curente), indicatorii tehnico-economici revizuiti ai proiectului (preturi constante si curente) si devizul general -forme revizuite, sunt prevazute in anexele nr.1-4.

De asemeni propunem spre aprobare valoarea investitiilor aferente UAT-Municipiul Rm.Sarat, in suma totala de 17.241,857 mii euro, fara TVA (preturi constante) si, respectiv 22.091,422 mii euro, fara TVA (preturi curente), reprezentand cheltuieli eligibile, respectiv aprobarea participarii Consiliului Local al Municipiului Rm.Sarat la cofinantarea „Proiectului regional de dezvoltare a infrastructurii de apa si apa uzata din judetul Buzau, in perioada 2014-2020”, cu suma totala de 324.147 euro, fara TVA (preturi constante) si, respectiv 415.319 euro, fara TVA (preturi curente) reprezentand contributie proprie, in procent de 2% din necesarul de finantare.

**Directia economica,
Director executiv,
Ec.Tablet Anisoara**

Serviciul Buget-Contabilitate,

Ec.Manea Simona



**Compartiment Unitatea Municipala pentru
Monitorizarea Serviciilor Comunitare
de Utilitati Publice,
Ing.Hinta Petrus**



Adresa PEF 968/13.09.2022.

Adoptare HCJ/HCL aprobare Studiu de fezabilitate, revizuit si indicatori tehnico-economici/revizuiti pentru "Proiectul regional de dezvoltare a infrastructurii de apa si apa uzata din Judetul Buzau, in perioada 2014-2020"

De la: A.D.I.BUZAU 2008 (office@adibuzau.ro)

Catre: cabinet.primar@primariabuzau.ro; cjbuzau@cjbuzau.ro; primariavalearamnicului@yahoo.com; primarie_rmsarat@yahoo.com; secretar@primariapuiesti-bz.ro; primariabeceni@yahoo.com; primariachiojdu@yahoo.com; maguraprimarie@yahoo.com; office@primariamerei.ro; primariapietroasele@yahoo.com; primariasiriu@yahoo.com; primar_viperesti@yahoo.com; primariasapocabz@gmail.com; primaria.patarlagele@yahoo.com; primaria.calvini@yahoo.com; primaria@grebanu.ro; primaria_minzalesti@yahoo.com; primarianehoiu@yahoo.com; com_lopatari@yahoo.com

Cc: constantin.raicu@adibuzau.ro

Data: miercuri, 21 septembrie 2022, 12:07 EEST

Buna ziua,



Avand in vedere solicitarea Ministerului Fondurilor Europene de a transmite documentele revizuite (Studiu de Fezabilitate si indicatorii tehnico-economici) până la data de 29.09.2022, apreciem ca necesar și oportun ca în regim de urgență în baza art.134, alin. (4) din OUG nr. 57/2019 privind Codul administrativ, coroborat cu art. 133, alin. (2), lit. a) din același act normativ să dispuneți convocarea Consiliului local în ședință extraordinară de îndată în vederea aprobării Studiului de fezabilitate, revizuit, indicatorilor tehnico – economici, revizuiți, precum și Devizul general, revizuit, pentru „Proiectul regional de dezvoltare a infrastructurii de apă și apă uzată din județul Buzău în perioada 2014-2020”.

Anexam prezentei solicitari modelul de HCL.

Cu stima,

Constantin Raicu

Director Executiv

Asociația de Dezvoltare Intercomunitară „Buzău 2008”

Mobil: (+4) 0756 161 581

Tel. (+4) 0238 725 345

Fax. 0371610576

E-mail: constantin.raicu@adibuzau.ro

Web: www.adibuzau.ro

Secretariat A.D.I. "Buzau 2008"

Asociatia de Dezvoltare Intercomunitara " Buzau 2008"

Tel : +40 238/ 725 345

Fax: 0371/610 576

Mobil: +40 756 161 582

E-mail: office@adibuzau.ro

Web : www.adibuzau.ro



Adresa SF si indicat. revizuiti.pdf
339kB



Model HCL aprobare SF, ind. teh - ec si cofinantare.doc
19,2kB



ASOCIAȚIA DE DEZVOLTARE INTERCOMUNITARĂ "BUZĂU 2008"

C.I.E. 23601408 Nr. Inreg. Judecătoria Buzău 10014/200/2007

Sediul social: Str. Ion Băieșu, Bloc 4-5, Etaj 1, Buzău - România

Tel./Fax: +40238 725345, Fax: 0371 610576

E-mail: office@adibuzau.ro

Cont RO595TRLO1001205110035XX Buzău

Transilvania Sucursala Buzău

Intrare
ZIUA 21 luna 09 anul 2022

A.D.I. "BUZĂU 2008"
INTRARE Nr. 509
TESTIRE 21.09.2022

Către: membri asociații A.D.I. „Buzău 2008” beneficiari ai „Proiectului regional de dezvoltare a infrastructurii de apă și apă uzată din județul Buzău în perioada 2014-2020”

Ref. Ia: Adoptare HCJ/HCL aprobare Studiu de fezabilitate, revizuit, și indicatori tehnico - economici, revizuiți, pentru „Proiectul regional de dezvoltare a infrastructurii de apă și apă uzată din județul Buzău, în perioada 2014-2020”

Având în vedere prevederile art. 17 alin. (2) lit. b) pct. 4 din Statutul A.D.I. „Buzău 2008”, vă comunicăm faptul că prin hotărârea nr. 25 din data de 19.09.2022, adunarea generală A.D.I. „Buzău 2008” a avizat studiul de fezabilitate, revizuit, și indicatorii tehnico-economici, revizuiți, pentru „Proiectul regional de dezvoltare a infrastructurii de apă și apă uzată din județul Buzău în perioada 2014-2020”.

Urmare a avizului Asociației, studiul de fezabilitate, revizuit, și indicatorii tehnico-economici, revizuiți, vor fi supuși spre aprobare autorităților deliberative ale Asociațiilor beneficiari ai investițiilor (proprietarii bunurilor rezultate în urma investițiilor).

Ținând cont de solicitarea Ministerului Fondurilor Europene de a transmite documentele revizuite până la data de 29.09.2022,

apreciem ca necesar și oportun ca în regim de urgență în baza art.134, alin. (4) din OUG nr. 57/2019 privind Codul administrativ, coroborat cu art. 133, alin. (2), lit. a) din același act normativ să dispuneți convocarea Consiliului local în ședință extraordinară de îndată în vederea aprobării Studiului de fezabilitate, revizuit, indicatorilor tehnico - economici, revizuiți, precum și Devizul general, revizuit, pentru „Proiectul regional de dezvoltare a infrastructurii de apă și apă uzată din județul Buzău în perioada 2014-2020”.

Director executiv
Ing. Constantin Raicu



Intocmit
Cons jr. Mușat Violeta

Primaria Municipiului Ramnicu Sarat

From: office piu <office.piu@cabuzau.ro>
Sent: 13 septembrie 2022 12:08
To: primarie_rmsarat@primariermsarat.ro
Cc: constantin.raicu@adibuzau.ro; Cristina Nedelcu
Subject: Adresa F968/13.09.2022
Attachments: O - F968 din 13.09.2022 - Adresa Primaria Ramnicu Sarat.pdf; Anexe.pdf

Buna ziua,

Regasiti atasat adresa noastra nr. F968/13.09.2022 insotita de anexe.
Va rugam sa confirmati primirea documentelor.

O zi frumoasa!

DIFE (UIP - FC)

Telefon: 0238 720356; int 121

Email: office.piu@cabuzau.ro

COMPANIA DE APA S.A. BUZAU



Str. Spiru Haret nr.6, Buzau, Romania

www.cabuzau.ro



This email was scanned by Bitdefender

Tipărește acest mesaj doar dacă este absolut necesar. Reciclează și protejează mediul înconjurător!
Print this message only if absolutely necessary. Recycle and protect the environment!

COMPANIA DE APĂ SA BUZĂU, Strada Spiru Haret Nr. 6 Buzău, Telefon +40238 720 356, Fax +40238 445 786, www.cabuzau.ro

Prezentul e-mail (inclusiv orice document atașat) este confidențial și se adresează exclusiv persoanei menționate ca destinatar și/sau altor persoane autorizate să-l primească. Dacă nu sunteți destinatarul acestuia, orice dezvăluire sau copiere a conținutului (inclusiv a documentelor anexate) este neautorizată și poate fi ilegală. Dacă ați primit acest e-mail dintr-o eroare, ne cerem scuze și vă rugăm să ne anunțați imediat, ca răspuns la mesajul de față și să îl ștergeți apoi din sistemul dumneavoastră. Apreciam asistența dumneavoastră și vă mulțumim. Prelucrăm datele dumneavoastră cu caracter personal cu respectarea prevederilor Regulamentului U.E. 2016/679. Dacă doriți mai multe informații despre modul cum prelucrăm datele dumneavoastră sau doriți să vă exercitați drepturile în legătură cu acestea, vă rugăm să accesați adresa: <http://www.cabuzau.ro/lres/fls/nota-informare-clienti.pdf>

--
This message has been scanned for viruses and dangerous content by **MailScanner**, and is believed to be clean.



**Compania
de Apă
Buzău**

Ne pasă de apă

PRIMĂRIA MUNICIPIULUI
RM. SARAT DE APA S.A. BUZĂU • Adresa Strada Spiru Haret nr. 6, Buzău
Reg. Com. J10/1610/2007 • C.U.I. RO 22987337
Intrare nr. 58738
Ziua 13 luna 09 anul 2022
Capital Social 4.613.700 Lei • Call Center 0238.938
Secretariat: Tel/Fax 0238.720355 / 0238.445786
www.cabuzau.ro • call.center@cabuzau.ro • www.cabuzau.ro



Catre Primaria Municipiului Ramnicu Sarat,

PIC NR F 968/13.09.2022

Stimate Domnule Primar,

In data de 23.12.2019, Compania de Apa Buzau, impreuna cu Asociația de Dezvoltare Intercomunitara „ADI Buzau 2008” si Ministerul Fondurilor Europene, au semnat Contractul de Finanțare nr. 19 pentru „Proiectul Regional de Dezvoltare a Infrastructurii de Apa și Apa Uzata din Județul Buzau, în perioada 2014 – 2020” (cod SMIS 133649) finanțat din Programul Operational Infrastructura Mare 2014-2020 (POIM), care are ca scop imbunatașirea Infrastructurii de apa și canalizare in localitașile din aria proiectului.

Prin Hotararea nr.227/03.10.2019, Consiliul Local al Municipiului Ramnicu Sarat a aprobat Studiul de fezabilitate si indicatorii tehnico-economici, iar prin Hotararea nr.228/03.10.2019 a aprobat valoarea investitiilor aferente UAT Municipiul Rm. Sarat si a participarii Consiliului Local al Municipiului Rm. Sarat la cofinantarea “Proiectului Regional de Dezvoltare a Infrastructurii de Apa și Apa Uzata din Județul Buzau, în perioada 2014 – 2020”.

Aplicatia de Finantare pentru “Proiectul regional de dezvoltare a infrastructurii de apa si apa uzata din Judetul Buzau” a fost transmisa la sfarsitul anului 2019 de Ministerul Fondurilor Europene catre Comisia Europeana in vederea aprobarii de catre aceasta. In urma analizei Aplicatiei de Finantare, Comisia Europeana a solicitat revizuirea acesteia sub Indrumarea expertilor Jaspers.

Aplicatia de Finantare si Studiul de Fezabilitate au fost revizuite si forma finala revizuita a Proiectului, agreata cu expertii Jaspers, a fost transmisa de Ministerul Investitiilor si Proiectelor Europene catre Comisia Europeana in data de 25.03.2022.

Comisia Europeana a emis *Decizia nr. CCI 2019RO16CFMP008 din 08.06.2022* de aprobare a contributiei financiare la Proiectul major “Proiectul Regional de Dezvoltare a Infrastructurii de Apa și Apa Uzata din Județul Buzau, în perioada 2014 – 2020”.

Fata de cele de mai sus, va rugam sa includeti pe ordinea de zi a primei sedinte de Consiliu Local aprobarea Studiului de fezabilitate revizuit, a Indicatorilor tehnico-economici revizuiti ai Proiectului si a contributiei autoritatii locale la cofinantarea proiectului. Va rugam sa urgentati emiterea hotararilor avand in vedere solicitarea Ministerului Fondurilor Europene de a le transmite documentele revizuite pana la data de 29.09.2022.

Atasam prezentel solicitari:

- Indicatorii fizici revizuiti aferenti UAT Ramnicu Sarat (Anexa 1) si indicatorii economici revizuiti aferenti UAT Ramnicu Sarat (Anexa 2);
- Indicatorii tehnico-economici revizuiti ai Proiectului – preturi constante si curente (Anexa 3)
- Devizul general revizuit al Proiectului - preturi constante si preturi curente (Anexa 4);

Precizam ca in data de 19.09.2022 ADI Buzau 2008 a convocat Adunarea Generala pentru avizarea Studiului de fezabilitate revizuit precum si indicatorii tehnico-economici revizuiti.

Cu stima,

Director General,
Simona Savulescu

Manager DIFE,

Cristina Nedelcu

LA ANEXA NR 1/29.09.2022
HCL ME

PROIECTUL REGIONAL DE DEZVOLTARE A INFRASTRUCTURII DE APĂ ȘI APĂ UZATĂ DIN JUDEȚUL BUZĂU, ÎN PERIOADA 2014-2020

Proiect cofinanțat din Fondul de Coeziune prin
Programul Operațional Infrastructură Mare 2014-2020

CONSULTANT:

Asocierea :

– ROMAIR CONSULTING S.R.L.

– SEARCH CORPORATION S.R.L.

– CONSULGAL CONSULTORES DE ENGENHARIA E GESTAO S.A.

BENEFICIAR:

COMPANIA DE APA SA BUZĂU

POIM PERFORMANȚA INFRASTRUCTURII DE APĂ ȘI APĂ UZATĂ

- ✓ *Construcția/modernizarea captărilor, stațiilor de tratare a apei potabile, rezervoare și stații de pompare apă;*
- ✓ *Extinderea/reabilitarea aducțiunilor, rețelelor de distribuție și a facilităților de colectare/pompare a apei uzate menajere;*
- ✓ *Construcția stațiilor de epurare a apelor uzate;*
- ✓ *Construirea unor instalații adecvate de tratare/eliminare a nămolului rezultat din stațiile de epurare;*
- ✓ *Contorizare, echipament de laborator, echipamente de detectare a pierderilor-sisteme SCADA;*
- ✓ *Asistență pentru managementul proiectelor, publicitate (inclusiv conștientizarea publicului).*

"PROIECTUL REGIONAL DE DEZVOLTARE A INFRASTRUCTURII DE APĂ ȘI APĂ UZATĂ DIN JUDEȚUL BUZĂU, ÎN PERIOADA 2014-2020"

87 UAT în județul BUZĂU

41 UAT în ADI

23 de UAT cu investiții POIM cu investiții de:

➤ Alimentare cu apă în 42 de localități din 19 UAT-uri;

➤ Canalizare menajeră în 58 de localități din 16 UAT-uri

LEGENDA

— Limite administrative

Alimentare cu apă

Canalizare

Alimentare cu apă + canalizare

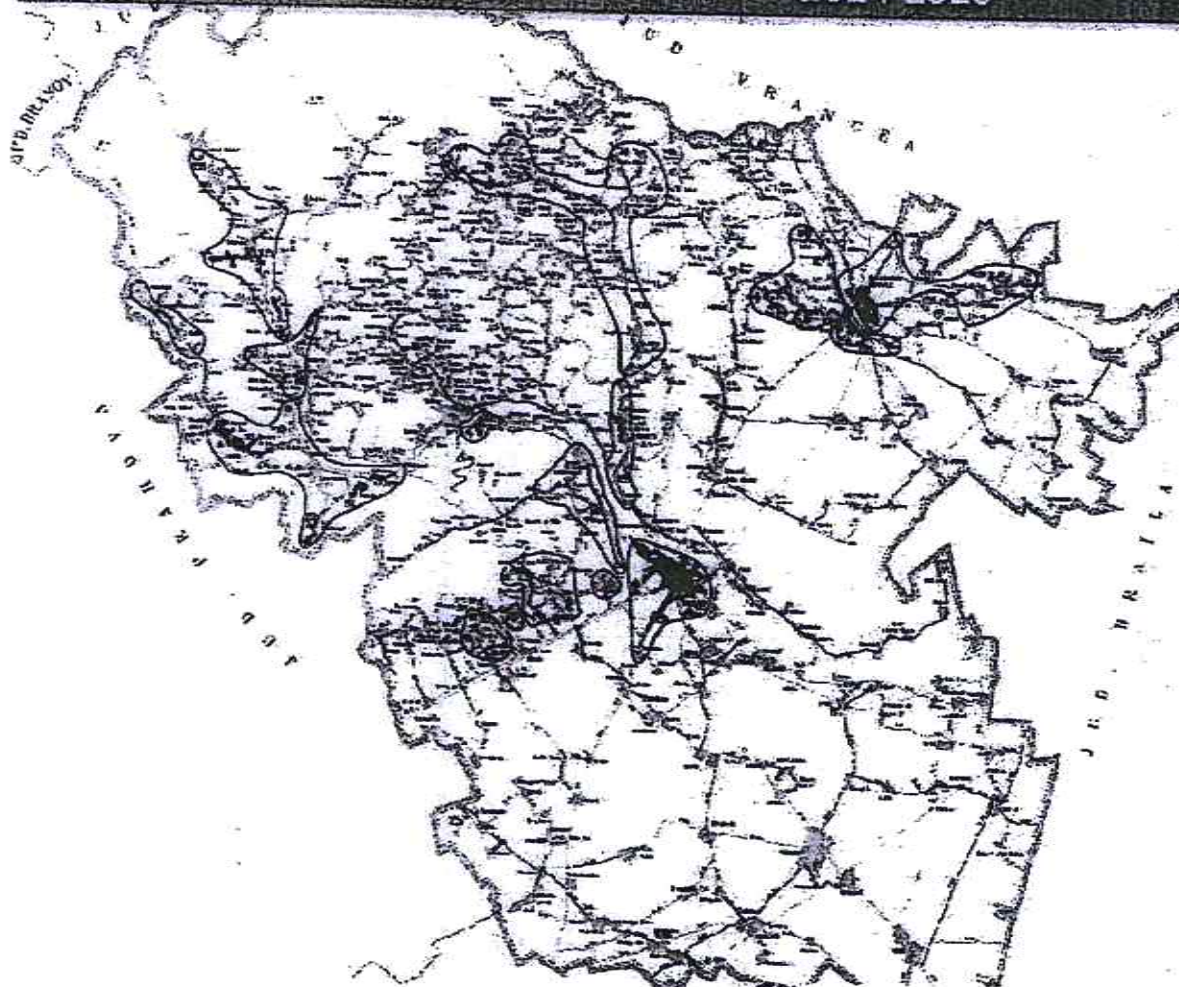


PREZENTAREA SOLUȚIILOR TEHNICE ADOPTATE

STUDIUL DE FEZABILITATE include următoarele capitole:

- CAPITOLUL 1. REZUMAT**
- CAPITOLUL 2. INFORMATII GENERALE**
- CAPITOLUL 3. CADRUL GENERAL AL PROIECTULUI**
- CAPITOLUL 4. ANALIZA SITUATIEI CURENTE SI PROGNOZE**
- CAPITOLUL 5. DEVERSAREA APELOR UZATE INDUSTRIALE**
- CAPITOLUL 6. MANAGEMENTUL NAMOLULUI**
- CAPITOLUL 7. PARAMETRII DE PROIECTARE**
- CAPITOLUL 8. ANALIZA OPTIUNILOR**
- CAPITOLUL 9. PREZENTAREA PROIECTULUI**
- CAPITOLUL 10. REZULTATELE ANALIZEI ECONOMICO-FINANCIARE**
- CAPITOLUL 11. REZULTATELE ANALIZEI INSTITUTIONALE**
- CAPITOLUL 12. REZULTATELE EVALUARII IMPACTULUI ASUPRA MEDIULUI**
- CAPITOLUL 13. STRATEGIA DE ACHIZITII SI PLANUL DE IMPLEMENTARE**

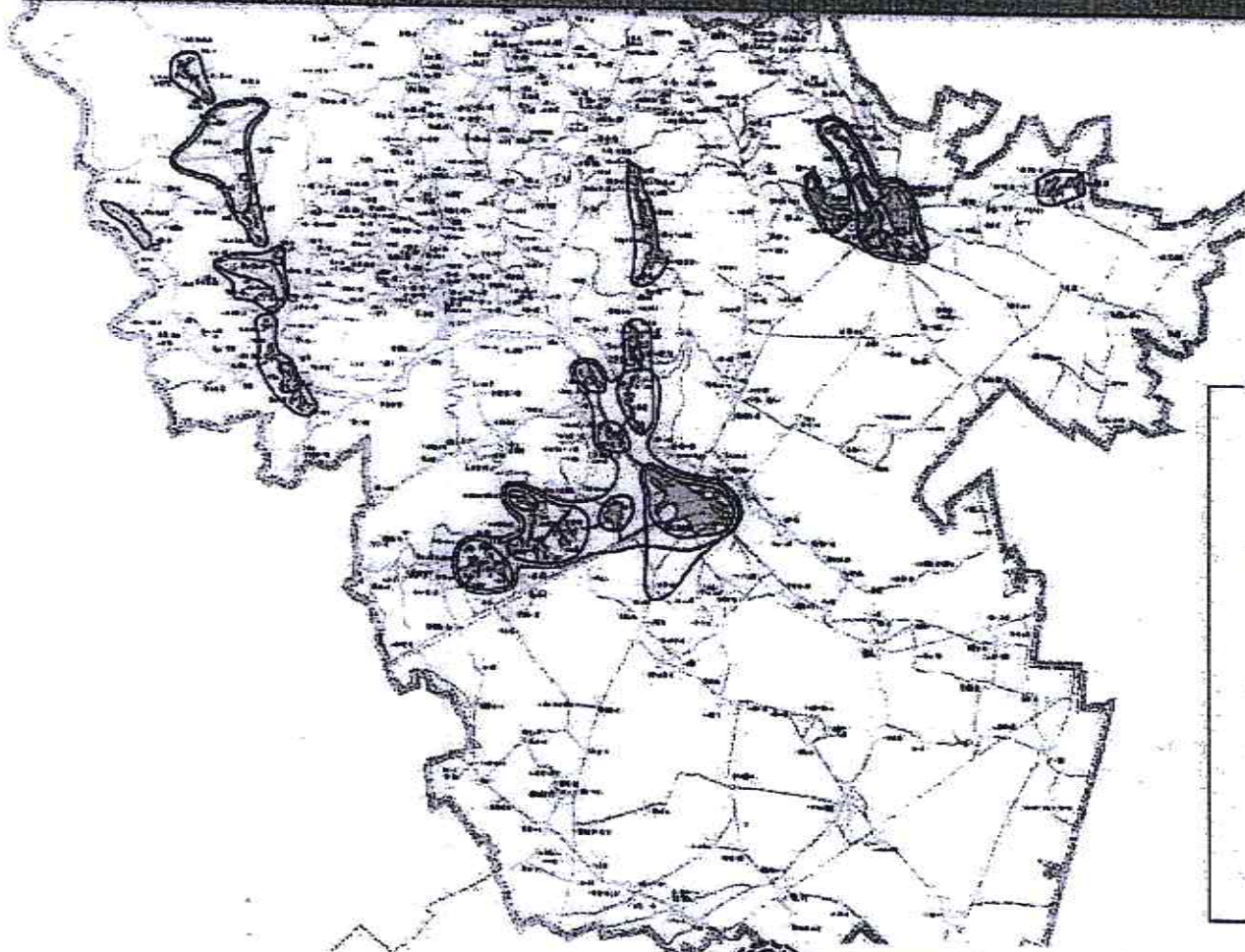
INVESTITII DE ALIMENTAREA CU APĂ PROPUSE ÎN STUDIUL DE FEZABILITATE AFERENTE POIM 2014-2020













LEGENDA

	Locații investiții propuse
	Surse alimentare scolare - foraj
	Surse alimentare noi/înlocuire - foraj
	Surse alimentare scolare - din/finanțare
	Surse alimentare rezidențiale - din/finanțare
	Surse de suprafețe scolare
	Surse de suprafețe rezidențiale
	Surse de suprafețe noi
	Stații de tratare scolare
	Stații de tratare rezidențiale
	Stații de tratare noue/înlocuire
	Stații de circulație scolare
	Stații de circulație rezidențiale
	Stații de circulație noue/înlocuire
	Alimentare scolare
	Alimentare nouă

INVESTITII DE CANALIZARE MENAJERĂ PROPUSE ÎN STUDIUL DE FEZABILITATE AFERENTE POIM 2014-2020

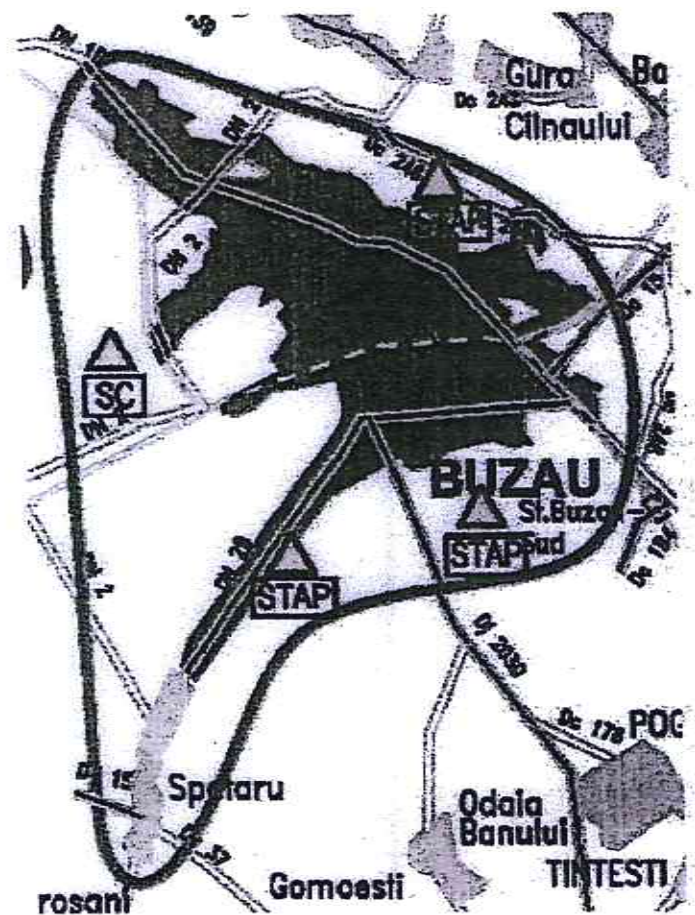


LEGENDA

-  Linie județ
-  Localități (localități, sate, sat)le
-  Aglomerat cu mai puțin de 2000 loc. Modificat în Studiu Fez., încheiat în 2014 de proiectarea prin POIM 2014-2020
-  Aglomerat cu mai puțin de 2000 loc. Modificat în Studiu Fez., încheiat prin POIM 2014-2020
-  Zone cu sisteme de salinare activă
-  Cămin de apă caldă proprie
-  Rețea de apă caldă centrală
-  Rețea de apă caldă centrală
-  Bazine de rețineră sau la SEAU existente
-  Căminare de transfer

Situație propusă rețele de alimentare cu apă

Sistem zonal de alimentare cu apă BUZĂU



LEGEREA

	Drum național		Sursa subterană locală - dren/liziv
	Drum județean		Sursa subterană reabilitată - dren/liziv
	Drum comunal		Sursa de suprafață existentă
	Drum de exploatare		Sursa de suprafață reabilitată
	Comune și sate		Sursa de suprafață nouă
	Căi ferate		Stație de tratare existentă
	Limite județe		Stație de tratare reabilitată
	Sisteme alimentare cu apă conșt. CS		Stație de tratare nouă/renovare
	Localități investit propuse		Stație de clorare existentă
	Sursa subterană existentă - foraj		Stație de clorare reabilitată
	Sursa subterană nouă/renovare - foraj		Stație de clorare nouă/renovare
			Aducătoare existentă
			Aducătoare nouă

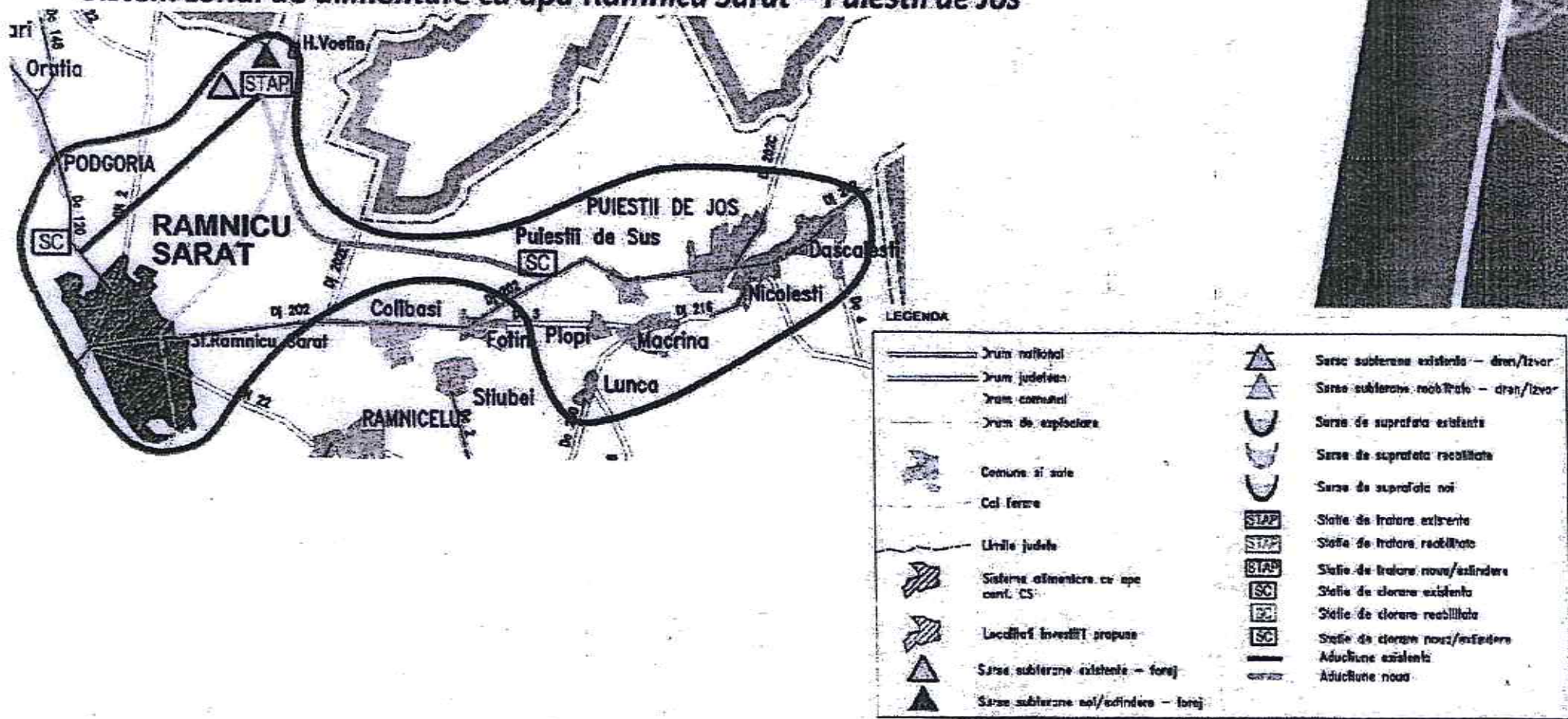
Situație propusă rețele de alimentare cu apă

Sistem zonal de alimentare cu apă BUZĂU

Nr. Crt.	Descriere	U.M.	Cantitate / Localitate	
			Municipiul Buzau	
0	1	2	3	
1	Conducta de aducțiune –reconfigurare	m	11,842	
2	Statie de pompare - reabilitare	buc	1	
3	Rețea de distribuție – reconfigurare (inclusiv 21 bransamente la punctele de ridicare a presiunii – L=1500 m)	m	26,634	

Situație propusă rețele de alimentare cu apă

Sistem zonal de alimentare cu apă Ramnicu Sarat – Puiestii de Jos



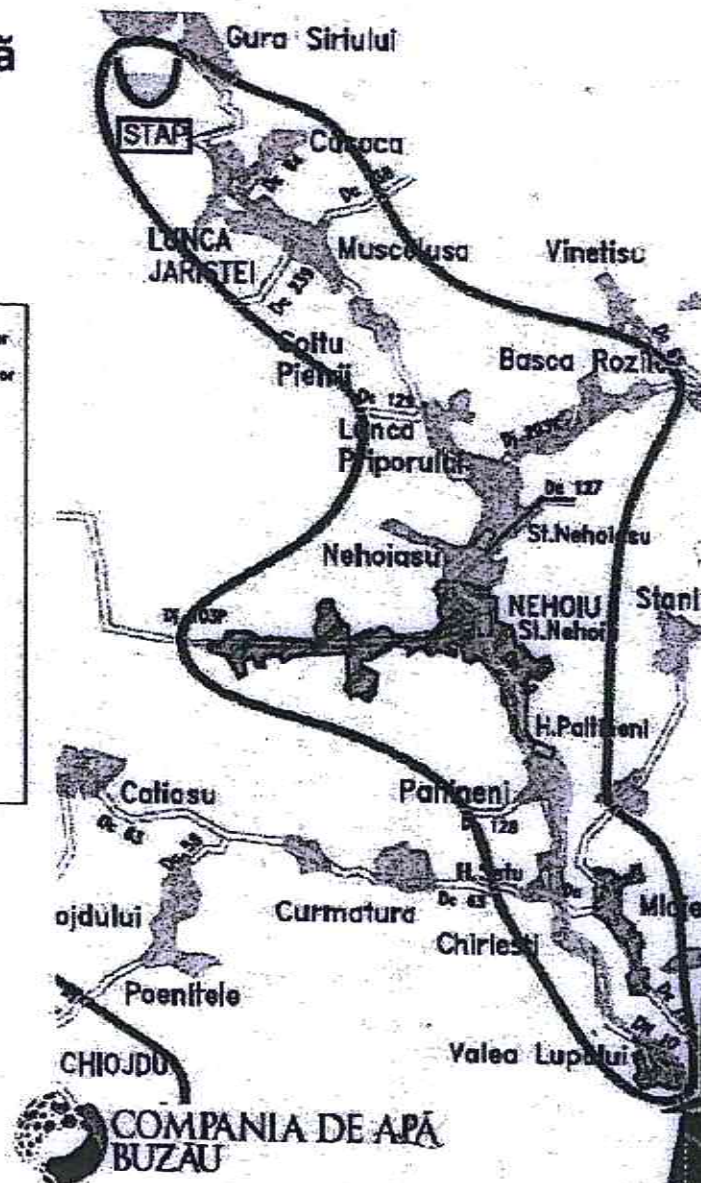
Nr. Crt.	Indicator	UM	Cantitate / Localitate		
			UAT Ramnicu Sarat	UAT Puiesti	TOTAL
0	1	2	3	4	5
1	Foraje noi H = 100 m	buc	10	-	10
2	Foraje noi H = 160 m	buc	10	-	10
3	Conducte de aductiune - reabilitare	m	3,876	-	3,876
4	Conducte de aductiune - extindere	m	1,104	-	1,104
5	Statie de tratare noua pentru Q=131 l/s	buc	1	-	1
6	Conducte de descarcare emisar/evacuare apa spalare in	m	3,508	-	3,508
7	Conducte de transport	m	-	8,440	8,440
8	Statie pompare conducta transport	buc	-	-	-
9	Reabilitare rezervoare de inmagazinare	buc	5	-	5
10	Rezervor de inmagazinare nou	buc	-	1	1
11	Statie de clorinare noua	buc	1	1	2
12	Reabilitare retea de distributie	m	11,903	-	11,903
13	Extindere retea de distributie	m	249	665	914
14	Statie pompare retea distributie	buc	-	1	1

Situație propusă rețele de alimentare cu apă

Sistem zonal de alimentare cu apă Nehoiu

LEGENDA

	Drum național		Surse subterane existente - dren/tvor
	Drum județean		Surse subterane reabilitate - dren/tvor
	Drum comunal		Surse de suprafață existente
	Drum de exploatare		Surse de suprafață reabilitate
	Comune și sate		Surse de suprafață noi
	Căi ferate		Stații de tratare existente
	Limite județe		Stații de tratare reabilitate
	Sisteme climatizare cu apă caldă CS		Stații de tratare nouă/extindere
	Localități investiții propuse		Stații de clorare existente
	Surse subterane existente - foraj		Stații de clorare reabilitate
	Surse subterane noi/extindere - foraj		Stații de clorare nouă/extindere
			Aducțiuni existente
			Aducțiuni nouă



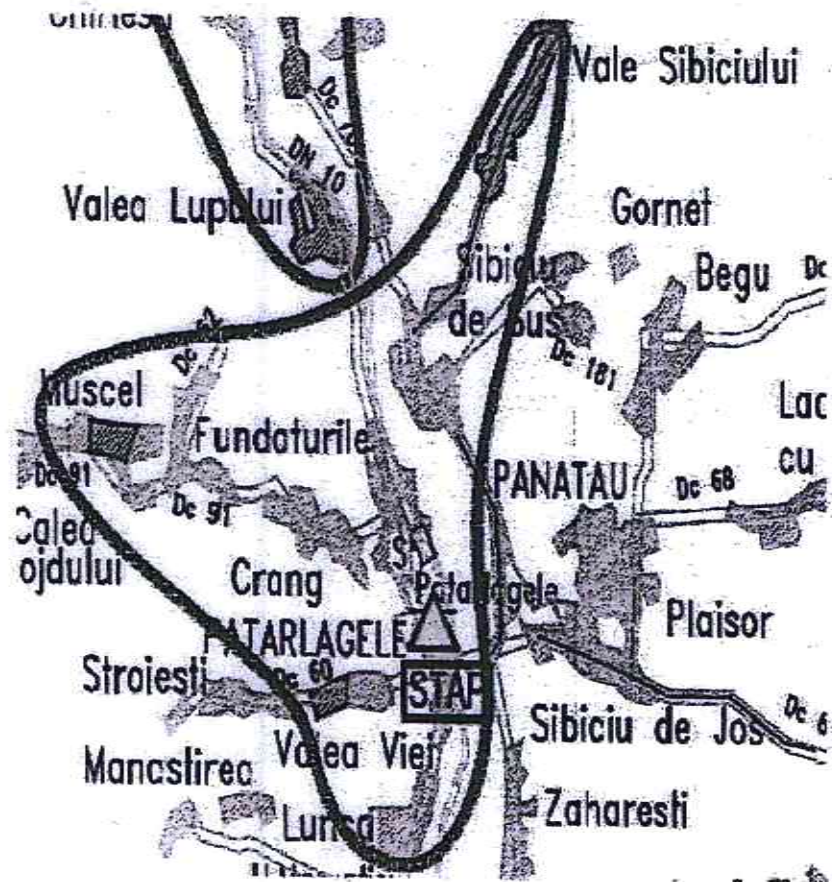
Situație propusă rețele de alimentare cu apă

Sistem zonal de alimentare cu apă Nehoiu cuprinde:

Nr. Grt.	Descriere	U.M.	Cantitate / Localitate						TOTAL
			UAT Nehoiu				UAT Patarlagele		
			Nehoiu	Lunca Priporului	Mlajet	Chirlesti	Valea Lupului		
0	1	2	3	4	5	6	7	8	
1	Rezervoare - reabilitare	buc	2	1	-	-	-	3	
2	Statie de clorinare	buc	2	1	-	-	-	3	
3	Retea de distributie - reabilitare	m	3,981	-	-	-	-	3,981	
4	Retea de distributie - extindere	m	334	-	753	418	5,912	7417	
5	Statie de pompare noua	buc	-	-	1	1	-	2	

Situație propusă rețele de alimentare cu apă

Sistem zonal de alimentare cu apă Patarlagele



LEGENDA

	Drum național
	Drum județean
	Drum comunal
	Drum de exploatare
	Comuna al carei
	Căi ferate
	Limite județe
	Sisteme alimentare cu apă conf. CS
	Localități investitii propuse
	Surse subterane existente - foraj
	Surse subterane noi/extindere - foraj
	Surse subterane existente - dren/izvor
	Surse subterane reabilitate - dren/izvor
	Surse de suprafață existente
	Surse de suprafață reabilitate
	Surse de suprafață noi
	Stăție de tratare existente
	Stăție de tratare reabilitate
	Stăție de tratare noua/extindere
	Stăție de clarare existente
	Stăție de clarare reabilitate
	Stăție de clarare noua/extindere
	Aducțiune existente
	Aducțiune noua

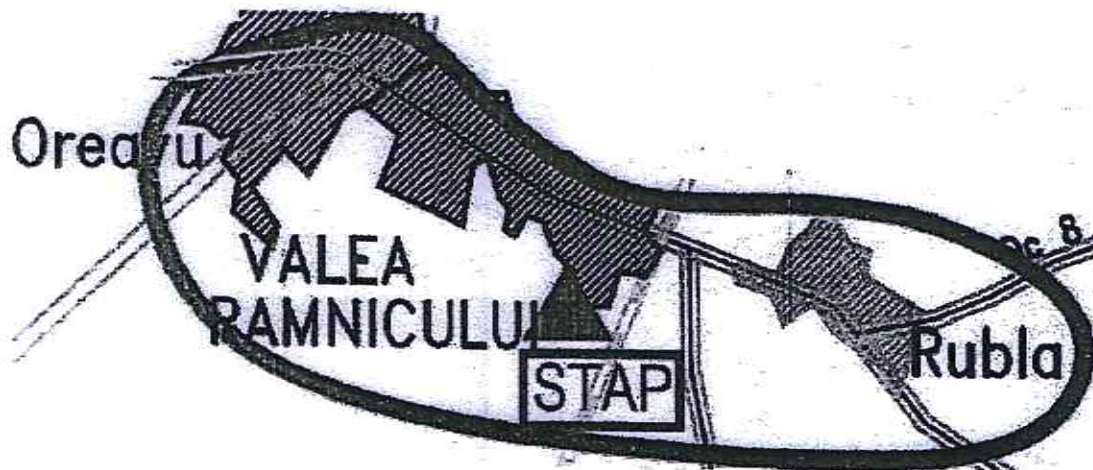


Situație propusă rețele de alimentare cu apă

Sistem zonal de alimentare cu apă Patarlagele

Nr. Crt.	Descriere	U.M.	Cantitate / Localitate				TOTAL
			Patarlagele - Lunca	Valea Viei	Valea Sibiciului	Muscel	
0	1	2	3	4	5	6	7
1	Conducta de transport	m	4,379		-	-	4,379
2	Retea de distribuție – extindere	m	-	2,507	5,196	2,368	10,071
3	Statie de pompare noua	buc	-	1	2	1	4

Situație propusă rețele de alimentare cu apă
Sistem zonal de alimentare cu apă Valea Ramnicului



LEGENDA

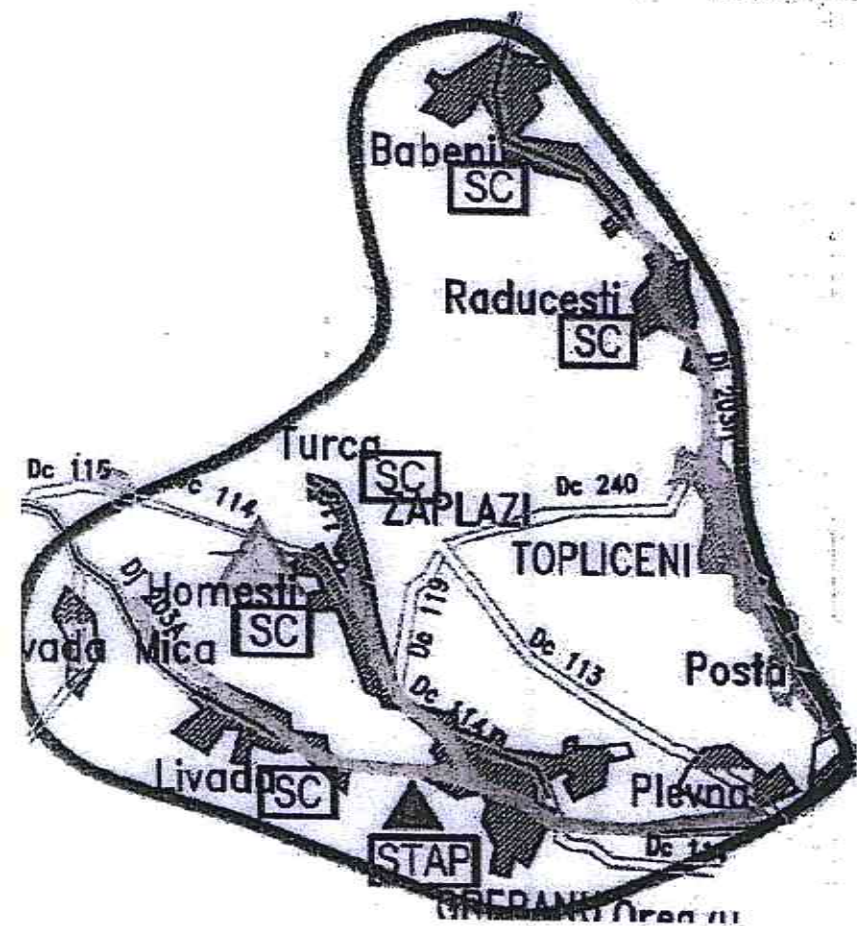
	Drum național		Surse subterane existente - dren/foraj
	Drum județean		Surse subterane recultivate - dren/foraj
	Drum comunal		Surse de suprafață existente
	Drum de explorare		Surse de suprafață recultivate
	Cămine și scoli		Surse de suprafață sol
	Col țerale		Stație de tratare existentă
	Linie joasă		Stație de tratare recultivate
	Sisteme climatizare cu apă caldă CS		Stație de tratare nouă/existândă
	Localități investiții propuse		Stație de clorinare existentă
	Surse subterane existente - foraj		Stație de clorinare recultivate
	Surse subterane no/existândă - foraj		Stație de clorinare nouă/existândă
			Aducătoare existentă
			Aducătoare nouă

Situație propusă rețele de alimentare cu apă
Sistem zonal de alimentare cu apă Valea Ramnicului

Nr. Crt.	Descriere	U.M.	Cantitate/Localitate			
			UAT VALEA RAMNICULUI			
			Valea Ramnicului	Oreavul	Rubla	TOTAL
0	1	2	3	4	5	6
1	Foraje noi H=90m	buc	5	-	-	5
2	Foraje noi H=155m	buc	5	-	-	5
3	Conducte de legatura de la foraje la aductiunea existenta	m	212	-	-	212
4	Extindere statie de tratare Valea Ramnicului pentru Q=12l/s	buc	1	-	-	1
5	Conducte de transport	m	-	-	-	-
6	Statii pompare conducte conducte transport		-	-	-	-
7	Rezervor de inmagazinare nou de 350 m ³	buc	1	-	-	1
8	Reabilitare retea de distributie	m	4,380	3,218	-	7,598
9	Extindere retea de distributie	m	-	322	-	322
10	Statii pompare retea distributie	m	-	-	-	-

Situație propusă rețele de alimentare cu apă

Sistem zonal de alimentare cu apă Grebanu – Topliceni



LEGENDA

	Drum național		Sursă subterană existentă - dren/tror
	Drum județean		Sursă subterană reabilitată - dren/tror
	Drum comunal		Sursă de suprafață existentă
	Drum de exploatare		Sursă de suprafață reabilitată
	Cămine și așez		Sursă de suprafață noi
	Cal ferice		Stație de tratare existentă
	Linie județ		Stație de tratare reabilitată
	Sisteme cîmestire cu apă cert. CS		Stație de tratare nouă/înființare
	Locații investiție propuse		Stație de dozare existentă
	Sursă subterană existentă - foraj		Stație de dozare reabilitată
	Sursă subterană noi/înființare - foraj		Stație de dozare nouă/înființare
			Aducțiune existentă
			Aducțiune nouă

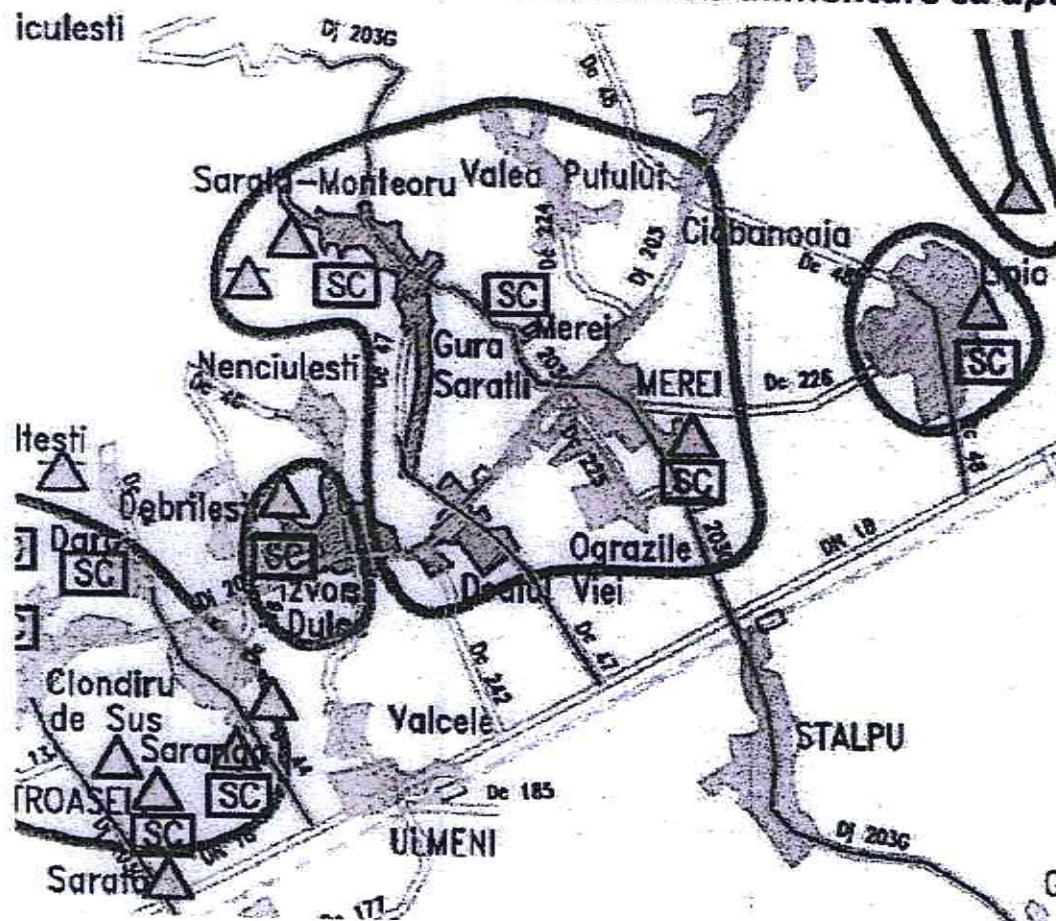
Situație propusă rețele de alimentare cu apă

Sistem zonal de alimentare cu apă Grebanu – Topliceni cuprinde

Nr. Crt.	Descriere	U.M.	Cantitate / Localitate												
			UAT GREBANU						CJ Buzau*		UAT TOPLICENI			TOTAL	
			Grebanu	Homesti	Zaplazi	Livada	Livada Mica	Plevna	Barasca	Grebanu	Topliceni (Posta)	Raducesti	Babeni		
0	1	2	3	4	5	6	7	8	9	10	11	12	13	14	
1	Foraje noi H = 100 m	Buc.	-	-	-	-	-	-	-	-	7	-	-	-	7
2	Foraje noi H = 150 m	Buc.	-	-	-	-	-	-	-	-	7	-	-	-	7
3	Reabilitare captare cu dren	Buc.	-	1	-	-	-	-	-	-	-	-	-	-	1
4	Conducta de aductiune - reabilitare	m	-	295	-	-	-	-	-	-	-	-	-	-	295
5	Conducta de aductiune - noua	m	-	2,251	860	-	-	-	-	-	2,286	-	-	-	5,397
6	Statii pompare conducte transport	Buc.	2	-	-	-	-	-	-	-	-	1	1	-	4
7	Statie de tratare complexa noua pentru Q=27l/s	Buc.	-	-	-	-	-	-	-	-	1	-	-	-	1
8	Conducta de transport - noua	m	-	3,266	-	4,538	-	-	-	1,899	-	3,748	5,722	5,257	24,430
9	Rezervor de inmagazinare nou	Buc.	-	1	1	1	-	-	-	-	1	-	1	1	6
10	Statie de rechlorinare	Buc.	-	1	1	1	-	-	-	-	-	-	1	1	5
11	Rețea de distribuție - reabilitare	m	6,818	192	310	6,953	2,628	6,381	-	-	-	-	3,971	-	27,253
12	Rețea de distribuție - extindere	m	-	4,670	-	-	-	1,621	1,146	-	-	-	2,384	13,608	23,429
13	Statii pompare conducte distributie	Buc.	1	3	-	1	-	-	-	-	1	-	1	-	7

Situație propusă rețele de alimentare cu apă

Sistem zonal de alimentare cu apă MEREI



LEGENDA

	Drum national		Surse subterane existente - freat/izvor
	Drum județean		Surse subterane reabilitate - freat/izvor
	Drum comunal		Surse de suprafață existente
	Drum de exploatare		Surse de suprafață reabilitate
	Conține și acte		Surse de suprafață noi
	Canal forat		Stații de tratare mecanice
	Unități izvoale		Stații de tratare reabilitate
	Sisteme alimentare cu apă com. CS		Stații de tratare nouă/extindere
	Localități investii proprii		Stații de dozare coborâtoare
	Surse subterane existente - freat		Stații de dozare reabilitate
	Surse subterane noi/extindere - freat		Stații de dozare nouă/extindere
			Aducțiuni existente
			Aducțiuni nouă



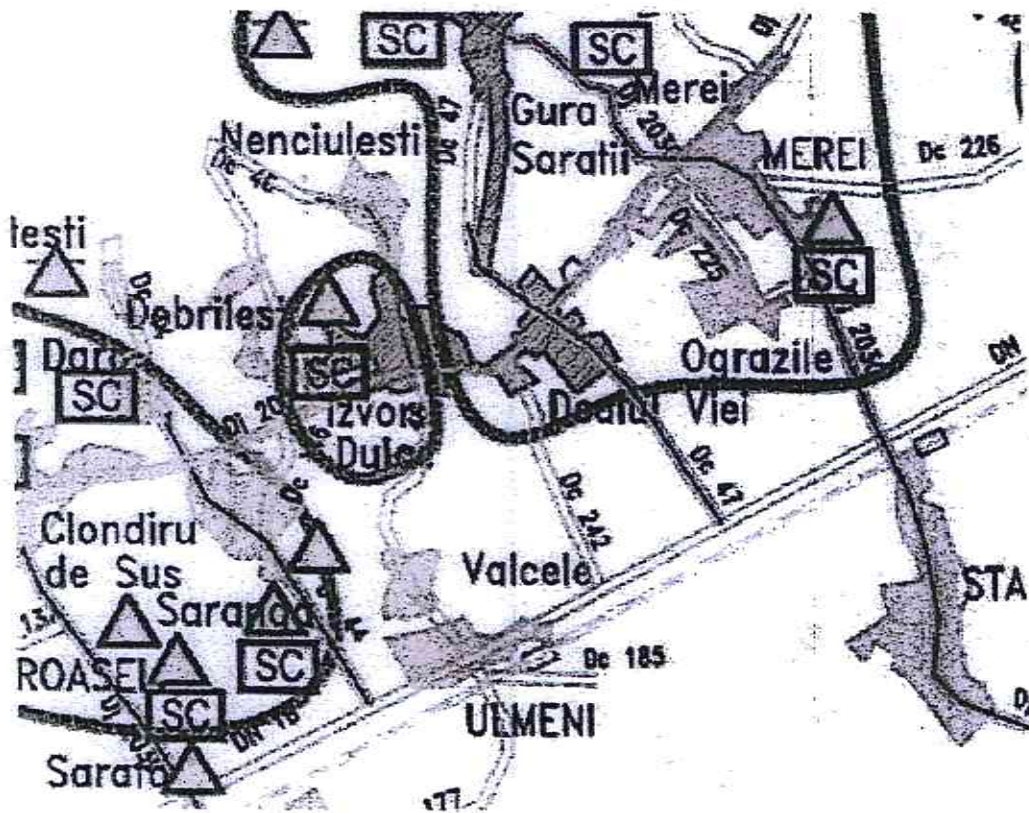
Situație propusă rețele de alimentare cu apă

Sistem zonal de alimentare cu apă Merei

Nr. Crt.	Descriere	U.M.	Cantitate / Localitate		
			Sarata-Monteoru	Gura Saratii	TOTAL
0	1	2	3	4	5
1	Rețea de distribuție – reabilitare	m	1,163	146	1,309
2	Rețea de distribuție – extindere	m	1,150	-	1,150
3	Stație de clorinare nouă	buc	1	-	1
4	Reabilitare rezervor 2x750 m ³	buc	1	1	1

Situație propusă rețele de alimentare cu apă

Sistem de alimentare cu apă Izvoru Dulce



LEGENDA

	Drum național		Surse subterane existente - dren/izvor
	Drum județean		Surse subterane reabilitate - dren/izvor
	Drum comunal		Surse de suprafață existente
	Drum de explorare		Surse de suprafață reabilitate
	Comune și sate		Surse de suprafață noi
	Cal ferate		Stație de tratare existentă
	Limite județe		Stație de tratare reabilitată
	Sisteme alimentare cu apă conf. CS		Stație de tratare nouă/extindere
	Localități investiii propuse		Stație de clarare existentă
	Surse subterane existente - foraj		Stație de clarare reabilitată
	Surse subterane noi/extindere - foraj		Stație de clarare nouă/extindere
			Aducțiune existentă
			Aducțiune nouă

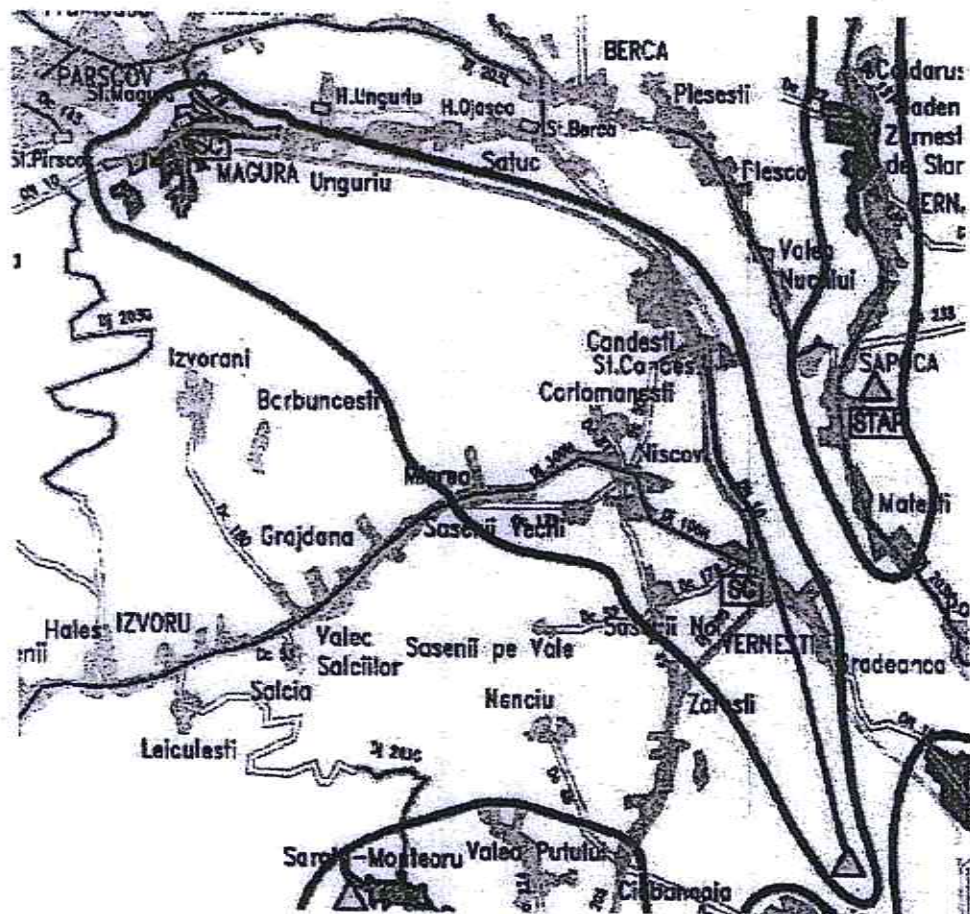
Situație propusă rețele de alimentare cu apă

Sistem de alimentare cu apă Izvoru Dulce

Nr. Crt.	Descriere	U.M.	Cantitate / Localitate
			Izvoru Dulce
0	1	2	3
1	Reechipare foraj	buc	1
2	Aductiune – extindere	m	1,297
3	Retea de distributie – reabilitare	m	1,918
4	Retea de distributie – extindere (conducta de transport Dealul Viei – Izvoru Dulce pentru satisfacerea deficitului de debit aferent subsistemului Izvoru Dulce)	m	1,833
5	Statie de pompare apa	buc	1

Situație propusă rețele de alimentare cu apă

Sistem zonal de alimentare cu apă Vernesti - Magura



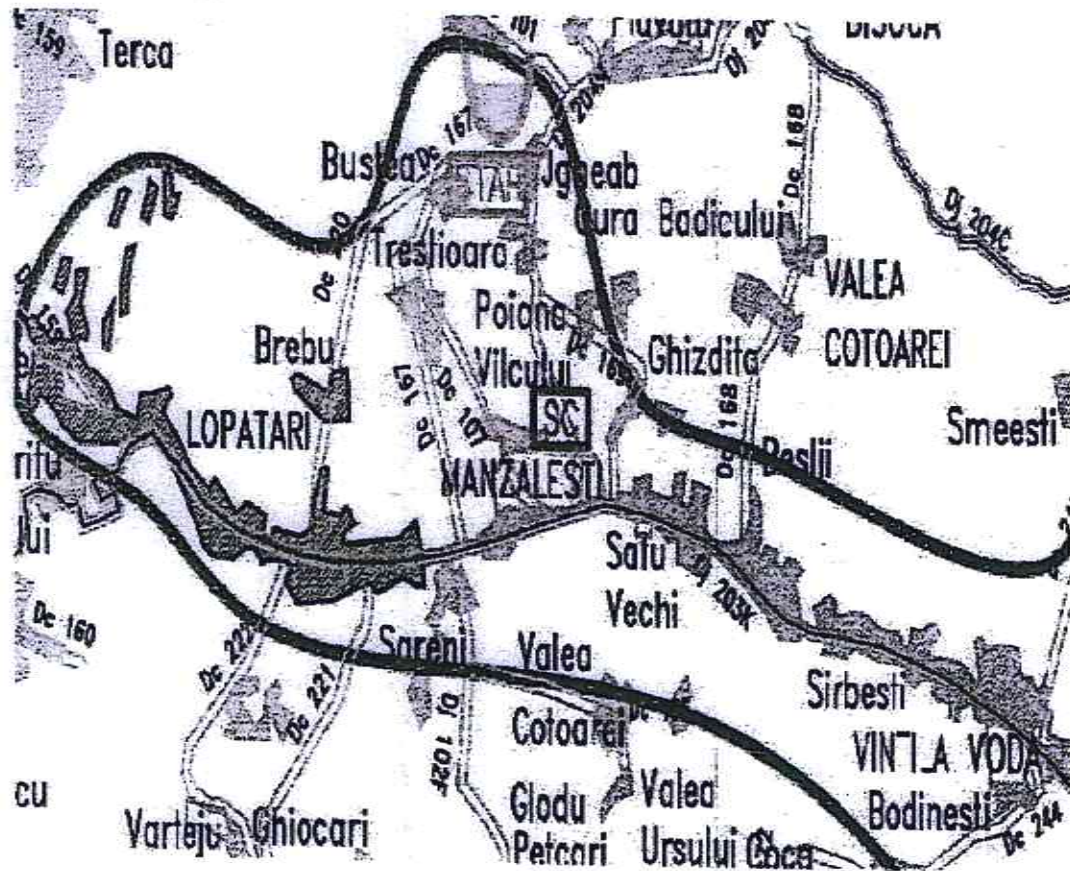
LEGENDA / LEGEND	
	Drum național
	Drum județean
	Drum comunal
	Drum de explorare
	Comune și sate
	Colț de țară
	Limita județ
	Sisteme alimentare cu apă conf. CS
	Localități investiiți propuse
	Surse subterane existente - foraj
	Surse subterane noi/extindere - foraj
	Surse subterane existente dren/izvor
	Surse subterane reabilitate dren/izvor
	Surse de suprafață existente
	Surse de suprafață reabilitate
	Surse de suprafață noi
	Stații de tratare existente
	Stații de tratare reabilitate
	Stații de tratare nouă/extindere
	Stații de clorare existente
	Stații de clorare reabilitate
	Stații de clorare nouă/extindere
	Aducțiuni existente
	Aducțiuni nouă

Situație propusă rețele de alimentare cu apă
Sistem zonal de alimentare cu apă Vernesti - Magura

Nr. Crt.	Descriere	U.M.	Cantitate / Localitate
			Magura
0	1	2	3
1	Conducta transport Vernesti-Magura	m	18,307
2	Statii de pompare pe conducta de transport	buc	2
3	Rezervor de inmagazinare de 300 m ³	buc	1
4	Statie de clorinare	buc	1
5	Retea de distributie – extindere	m	5,677
6	Retea de distributie – reabilitare	m	5,300
7	Statie de pompare pe rețeaua de distributie	buc	4

Situație propusă rețele de alimentare cu apă

Sistem zonal de alimentare cu apă Manzalești (include și comuna Lopatari)



LEGENDA / LEGEND	
	Drum național
	Drum județean
	Drum comunal
	Drum de explorare
	Cemate și sate
	Dei Teru
	Limite județ
	Sisteme alimentare cu apă cent. CS
	Localități învecinate propuse
	Sate subterane existente - foraj
	Sate subterane noi/extendere - foraj
	Sate subterane existente - dren/izvor
	Sate subterane reabilitate - dren/izvor
	Sate de suprafață existente
	Sate de suprafață reabilitate
	Sate de suprafață noi
	Sate de tratare existente
	Sate de tratare reabilitate
	Sate de tratare nouă/extendere
	Sate de clorare existente
	Sate de clorare reabilitate
	Sate de clorare nouă/extendere
	Achiziție existentă
	Achiziție nouă



Situație propusă rețele de alimentare cu apă

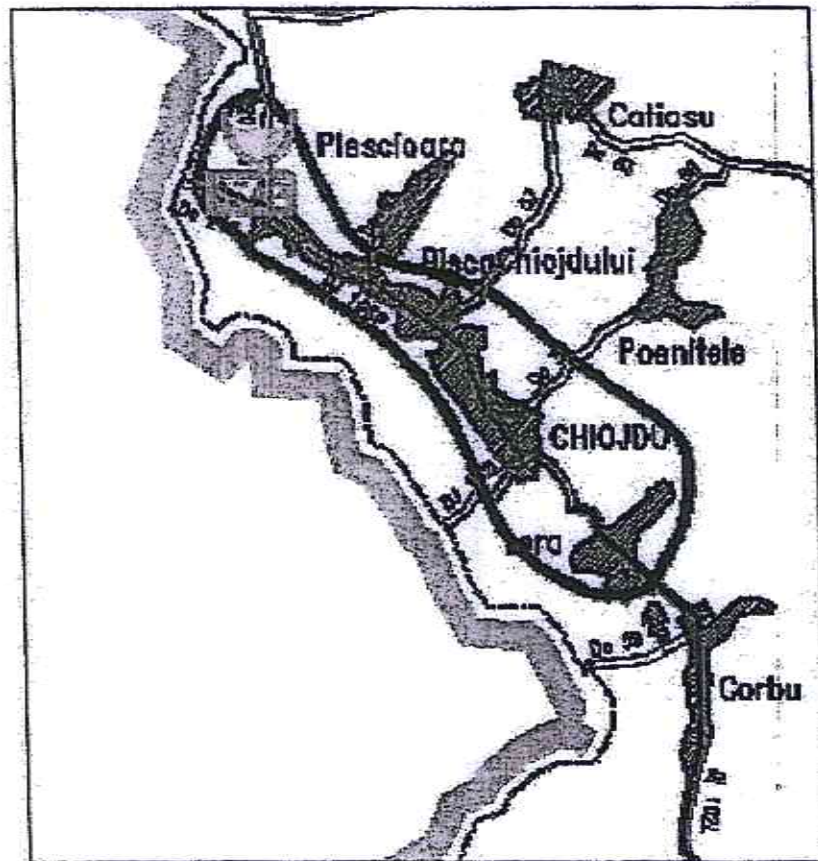
Sistem zonal de alimentare cu apă Manzalești (include și comuna Lopatari)

Nr. Crt.	Descriere	U.M.	Cantitate / Localitate							TOTAL	
			CJ Buzau*		UAT Manzalesti		UAT Lopatari				
			Igheab	Meledic	Manzalesti	Grunj	Lopatari	Luncile	Brebu		
0	1	2	3	4	5	6	7	8	9	10	
1	Reabilitare captare	buc	1	-	-	-	-	-	-	-	1
2	Aductiune - reabilitare	m	692	-	-	-	-	-	-	-	692
3	Reabilitare statie de tratare pentru Q=31 l/s	buc	1	-	-	-	-	-	-	-	1
4	Rezervor nou	buc	1	1	-	-	-	-	-	-	2
5	Statie de clorinare	buc	-	1	-	-	-	-	-	-	1
6	Rețea de distribuție - extindere	m	-	-	1,048	-	13,952	5,858	275	-	21,133
7	Statii de pompare - noi	buc	-	-	-	-	3	2	-	-	5
8	Retehnologizare statie pompare	buc	-	-	-	1	-	-	-	-	1

(*) Investitii amplasate pe domeniul public al Judetului Buzau

Situație propusă rețele de alimentare cu apă

Sistem zonal de alimentare cu apă Chiojdu



LEGENDA

	Drum național		Surse subterane existente - dren/izvor
	Drum județean		Surse subterane reabilitate - dren/izvor
	Drum comunal		Surse de suprafață existente
	Drum de exploatare		Surse de suprafață reabilitate
	Comune și așe		Surse de suprafață noi
	Căi ferate		Stație de tratare existentă
	Limite județe		Stație de tratare reabilitată
	Sisteme alimentare cu apă conf. CS		Stație de tratare nouă/extindere
	Localități investiții propuse		Stație de clorare existentă
	Surse subterane existente - foraj		Stație de clorare reabilitată
	Surse subterane noi/extindere - foraj		Stație de clorare nouă/extindere
			Aducțiune existentă
			Aducțiune nouă

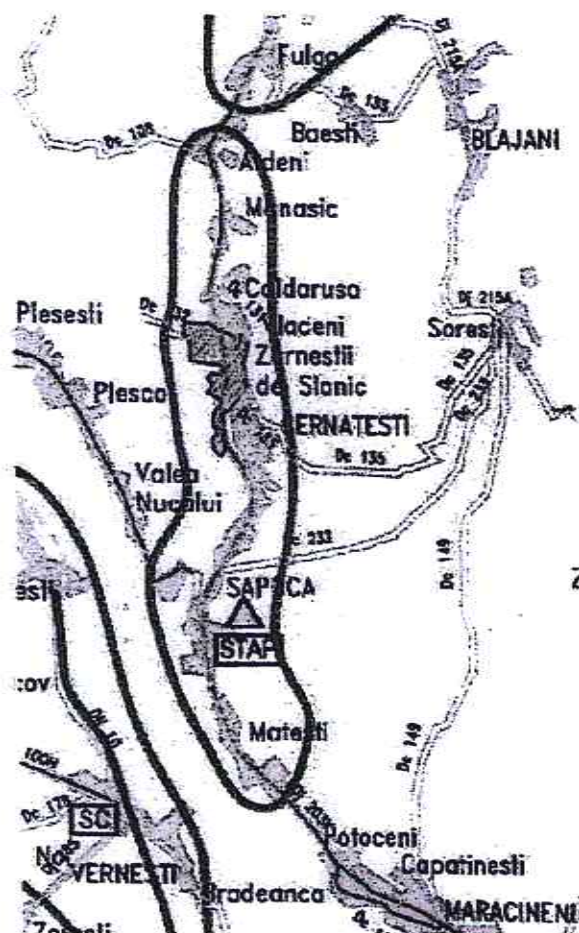
Situație propusă rețele de alimentare cu apă

Sistem zonal de alimentare cu apă Chiojdu

Nr. Crt.	Indicator	UM	Cantitate/localitate Chiojdu
0	1	2	3
1	Reabilitare deznisipator	buc	1
2	Reabilitare si extindere statie de tratare pentru Q=6l/s	buc	1
3	Rezervor de înmagazinare nou de 250 m ³	buc	1

Situație propusă rețele de alimentare cu apă

Sistem zonal de alimentare cu apă Sapoca



LEGENDA / LEGEND

	Drum national
	Drum judetean
	Drum comunal
	Drum de exploatare
	Comuna si sate
	Cai ferate
	Limite judete
	Sisteme alimentare cu apa exist. CS
	Locații investiții propuse
	Surse subterane existente - foraj
	Surse subterane noi/extindere - foraj
	Surse subterane existente - dren/izvor
	Surse subterane noi/extindere - dren/izvor
	Surse de suprafață existente
	Surse de suprafață noi/extindere
	Surse de suprafață noi
	Stație de tratare existente
	Stație de tratare noi/extindere
	Stație de tratare noua/extindere
	Stație de clorare existente
	Stație de clorare noi/extindere
	Stație de clorare noua/extindere
	Aducțiune existente
	Aducțiune noua

Situație propusă rețele de alimentare cu apă

Sistem zonal de alimentare cu apă Sapoca

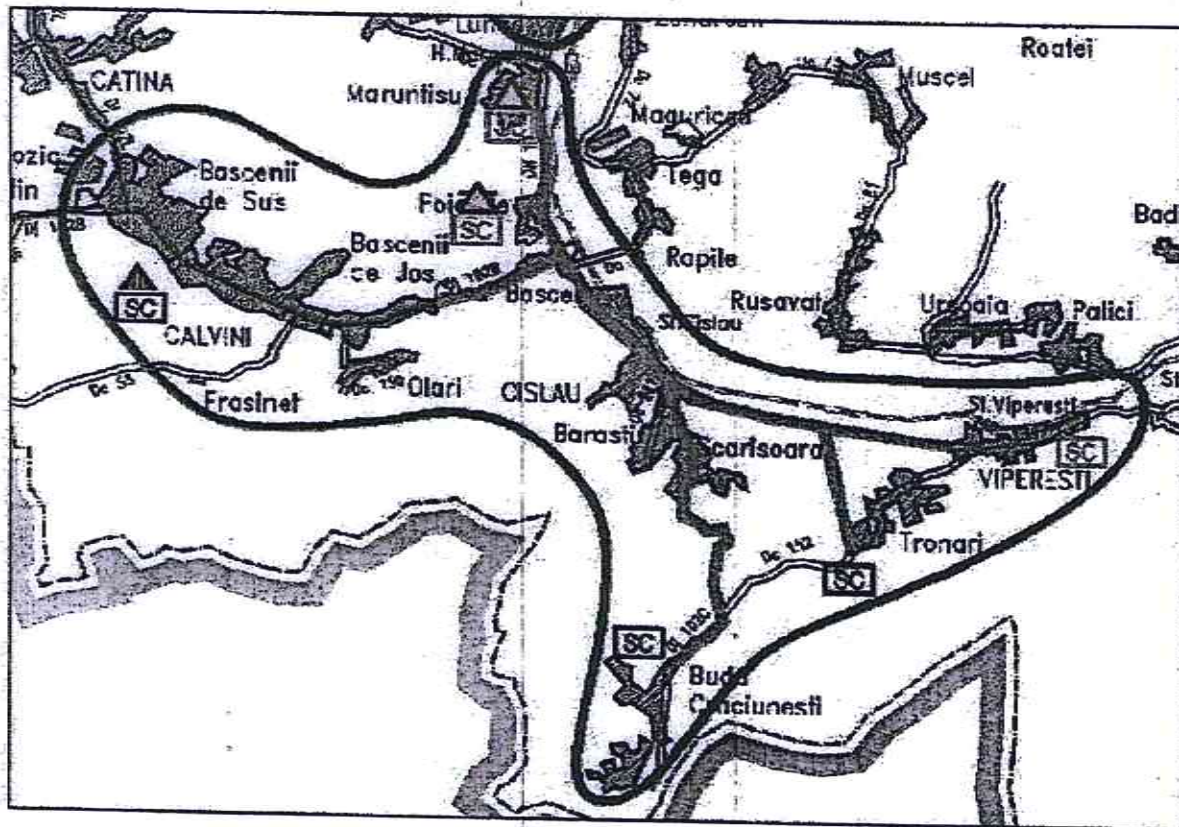
Nr. Crt.	Descriere	U.M.	Cantitate / Localitate
			UAT Cernătești Zărnesti de Slanic
1	Rețea de distribuție – reabilitare	m	3,151



Situație propusă rețele de alimentare cu apă

Sistem zonal de alimentare cu apă Calvini – Patarlagele -

Cislau – Viperesti



LEGENDA

- Drum national
- Drum județean
- Drum comunal
- Drum de exploatare
- Comune si sate
- Cai ferate
- Limite județe
- Sisteme alimentare cu apă conf. CS
- Localități investiții propuse
- Surse subterane existente - foraj
- Surse subterane noi/extindere - foraj
- Surse subterane existente - dren/izvor
- Surse subterane reabilitate - dren/izvor
- Surse de suprafață existente
- Surse de suprafață reabilitate
- Surse de suprafață noi
- Stații de tratare existente
- Stații de tratare reabilitate
- Stații de tratare noua/extindere
- Stații de clorare existente
- Stații de clorare reabilitate
- Stații de clorare noua/extindere
- Aducțiuni existente
- Aducțiuni noua

Situație propusă rețele de alimentare cu apă

Sistem zonal de alimentare cu apă Calvini – Patarlagele - Cislau – Viperesti

Nr. Crt.	Descriere	U.M.	Cantitate / Localitate											TOTAL
			UAT Calvini			UAT Cislau			UAT Viperesti		UAT Patarlagele			
			Bascenii de Sus	Calvini	Bascenii de Jos	Buda Craciunesti	Cislau	Gura Bascei	Tronari	Viperesti	Maruntisu	Poienile		
0	1	2	3	4	5	6	7	8	9	10	11	12	13	
1	Retea de distributie nou proiectata	m	11,574	9,217	12,927	13,607	-			7,316	3,910	3,878		62,429
2	Statii de pompare pe distributie - noua	buc	5	1	-	2	-			1	1	2		12

Situație propusă rețele de alimentare cu apă

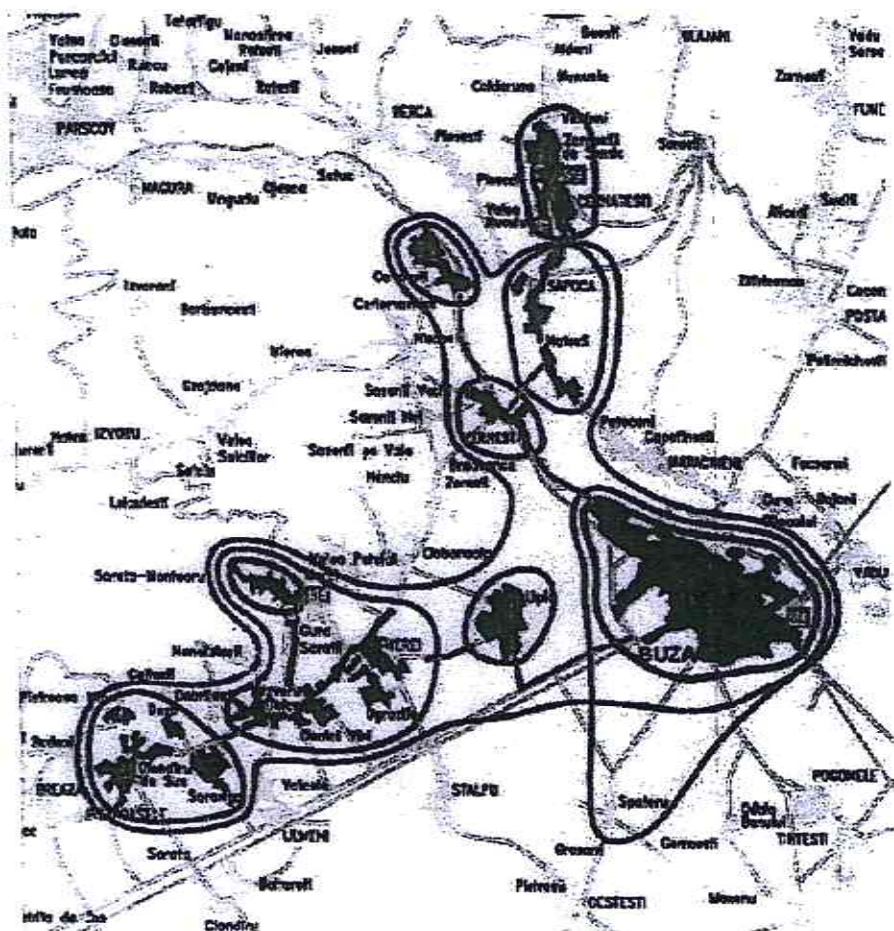
Sistem zonal de alimentare cu apă Calvini – Patarlagele - Cislau – Viperesti

Nr. Crt.	Descriere	U.M.	Cantitate / Localitate										TOTAL	
			UAT Calvini			UAT Cislau			UAT Viperesti		UAT Patarlagele			
			Bascenii de Sus	Calvini	Bascenii de Jos	Buda Craciunesti	Cislau	Gura Bascii	Tronari	Viperesti	Maruntisu	Poienile		
0	1	2	3	4	5	6	7	8	9	10	11	12	13	
CJ Buzau														
3	Aductiuni de apa	m	-	9,696	-	-	-	-	-	-	-	-	-	9,696
4	Conducte de transport	m	-	-	-	5,027	9,022	718	6,239	4,033	3,668	1,168	-	29,875
5	Statii de pompare pe transport - noua	buc	-	-	-	1	-	-	1	-	-	1	-	3
6	Rezervor proiectat	buc	-	1	-	1	-	-	1*	-	-	-	-	3
7	Statie de clorinare	buc	-	1	-	1	1	-	1	1	-	-	-	5
8	Front captare	Nr. foraje	13	-	-	-	-	-	-	-	-	-	-	13


















(*) Rezervorul este amplasat in UAT Cislau dar alimenteaza localitatea Tronari (UAT Viperesti)

Situație propusă rețele de canalizare apă uzată menajeră

Cluster-ul BUZĂU - Aglomerările BUZĂU, Candesti, Merei, Pietroasele si Sapoca



LEGENDA / LEGEND

-  Drum asfaltat
 -  Drum cu trotuar
 -  Drum cu curbe
 -  Drum de canalizare
 -  Căi ferate
 -  Râu, pârâu, canale
 -  Linii administrative
 -  Linii joale
 -  Localități (raionul, oraș, sat)
 -  Aglomerări cu numărul de locuitori de 2000 Lt. Menționate în Monitorul Oficial în Legea nr. 201/2000 privind modificarea Legii nr. 201/1998 privind salubritatea și salubritatea
 -  Aglomerări cu numărul de locuitori de 2000 Lt. Menționate în Monitorul Oficial în Legea nr. 201/2000 privind modificarea Legii nr. 201/1998 privind salubritatea și salubritatea
-  Zone cu sisteme de canalizare existente
 -  Cluster de apă uzată propus
 -  Stație de epurare existente
 -  Stație de epurare nouă
 -  Bazine de retenție nouă la SEAU existente
 -  Colectoare de transfer

Situație propusă rețele de canalizare apă uzată menajeră

Cluster-ul BUZĂU - Aglomerările BUZĂU, Candesti, Merei, Pietroasele si Sapoca

Aglomerarea BUZĂU

Nr. Crt.	Descriere	U.M.	Cantitate / Aglomerare
			Municipiul BUZAU
0	1	2	3
1	Retea de canalizare - extindere	m	2,624
2	Retea de canalizare - optimizare - Reabilitare canal by-pass SEAU Buzau	m	4,283 (3,576 optimizare si 707 reabilitare canal by-pass SEAU)
3	Statii de pompare apa uzata menajera - noi	Buc	3
4	Conducte de refulare apa uzata menajera - noi	m	700
5	Instalatie de tratare namol la statia de epurare existenta	buc	1

Aglomerarea Candesti

Nr. Crt.	Descriere	U.M.	Cantitate / Aglomerare
			UAT Vernesti Candesti
0	1	2	3
1	Retea de canalizare (cu executie racorduri) - noua	m	18,219
2	Colector de tranzit	m	7,504
3	Statie de pompare apa uzata menajera - noua	buc	7
4	Conducte de refulare apa uzata menajera - noi	m	2,972

Situație propusă rețele de canalizare apă uzată menajeră
Cluster-ul BUZĂU - Aglomerările BUZĂU, Candesti, Merei, Pietroasele si Sapoca
Agglomerarea Merei

Nr. Crt.	Descriere	U.M.	Cantitate / Aglomerare							
			UAT Merei						CJ Buzau	
			Merei	Sarata Monteoru	Dealul Viei	Ograzile	Gura Saratii	Izvoru Dulce	Merei	Lipia
1	2	3	4	5	6	7	8	9	10	
1	Retea de canalizare (cu executie racorduri) – noua si extindere	m	19,998	11,799	10,464	4,549	2,793	12,457	-	-
2	Colector de tranzit	m	-	-	-	-	-	-	-	1,871
3	Statie de pompare apa uzata menajera - noua	buc	6	15	2	-	3	9	1	1
4	Conducte de refulare apa uzata menajera - noi	m	2,534	2,238	2,469	-	3,621	2,906	4,120	6,449

Situație propusă rețele de canalizare apă uzată menajeră

Cluster-ul BUZĂU - Aglomerările BUZĂU, Candesti, Merei, Pietroasele si Sapoca
Agglomerarea Pietroasele

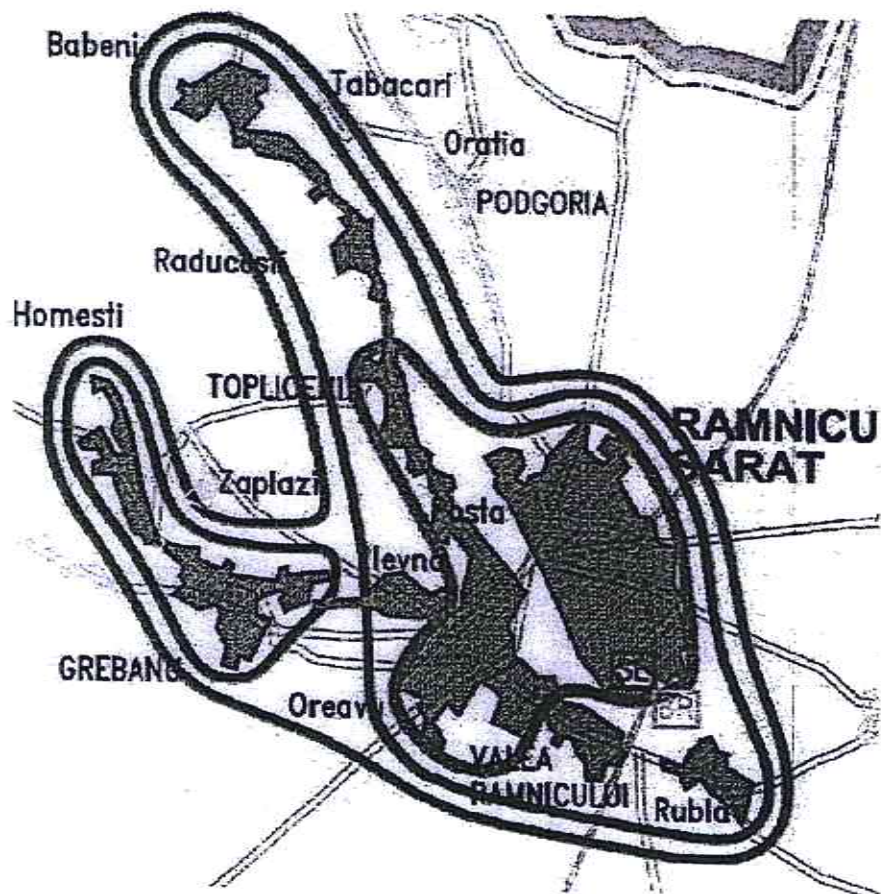
Nr. Crt.	Descriere	U. M.	Cantitate / Aglomerare					Total
			UAT Pietroasele					
			Pietroasele	Pietroasa Mica	Clondiru de sus	Dara	Saranga	
0	1	2	3	4	5	6	7	8
1	Retele de canalizare (cu executie racorduri) - noi	m	13,391	1,851	2,276	1,682	8,599	27,799
2	Colector de tranzit	m		-	485	568	204	1,257
3	Statii de pompare apa uzata menajera - noi	buc	2	-	-	1	3	6
4	Conducte de refulare apa uzata menajera - noi	m	3,406	-	-	177	2,764	6,347

Situație propusă rețele de canalizare apă uzată menajeră
Cluster-ul BUZĂU - Aglomerările BUZĂU, Candesti, Merei, Pietroasele si Sapoca
Agglomerarea Sapoca

Nr. Crt.	Descriere	U.M.	Cantitate / Aglomerare		TOTAL
			UAT Sapoca		
			Sapoca	Matesti	
0	1	2	3	4	5
1	Retele de canalizare (cu executie racorduri) - noi	m	19,913	13,478	33,391
2	Colector de tranzit	m	-	-	-
3	Statii de pompare apa uzata menajera - noi	buc	5	3	8
4	Conducte de refulare apa uzata menajera - noi	m	1,640	3,434	5,074

Situație propusă rețele de canalizare apă uzată menajeră

Cluster-ul Ramnicu Sarat - Aglomerările Ramnicu Sarat și Grebanu



LEGENDA

- Drum național
- Drum județean
- Drum comunal
- Drum de exploatare
- Căi ferate
- Râu, porturi canale
- Linie administrativă
- Linie județ
- Localități (marc-pil, case, etc)

- Aglomerări cu mai puțin de 2000 loc. Identificate în Master Plan, incluse în Lista de Investiții Prioritare prin POM 2014-2020
- Aglomerări cu mai puțin de 2000 loc. Menționate în Master Plan, fără investiții prin POM 2014-2020
- Zone cu sisteme de canalizare existente
- Cluster de apă uzată propus
- Stație de epurare existente
- Stație de epurare nouă
- Bazin de retenție nou la SEAU existente
- Colectoare de tranziție

Situație propusă rețele de canalizare apă uzată menajeră

Cluster-ul Ramnicu Sarat - Aglomerarea Ramnicu Sarat

Nr. Crt.	Descriere	U.M.	Cantitate / Aglomerare										TOTAL
			UAT Rm. Sarat	UAT Topliceni				UAT Valea Ramnicului			UAT Grebanu		
			Ramnicu Sarat	Topliceni	Raducesti	Babeni	Posta	Valea Ramnicului	Orea-vul	Rubla	Plevna		
0	1	2	3	4	5	6	7	8	9	10	11	12	
1	Retea de canalizare (cu executie racorduri) - noua si extindere	m	8,792	10,860	5,650	12,646	239	15,087	7,487	6,757	8,366	75,884	
2	Retea de canalizare (cu executie racorduri) - reabilitare	m	1,096	-	-	-	-	-	-	-	-	1,096	
3	Colector de tranzit	m	-	1,067	-	-	-	364	183	1,296	517	3,427	
4	Statie de pompare apa uzata menajera - noua	buc	5	4	-	7	-	1	-	3	2	22	
5	Conducte de refulare apa uzata menajera - noi	m	516	1,502	-	2,022	-	92	-	2,198	513	6,843	
6	Bazin de retentie	buc	1	-	-	-	-	-	-	-	-	1	

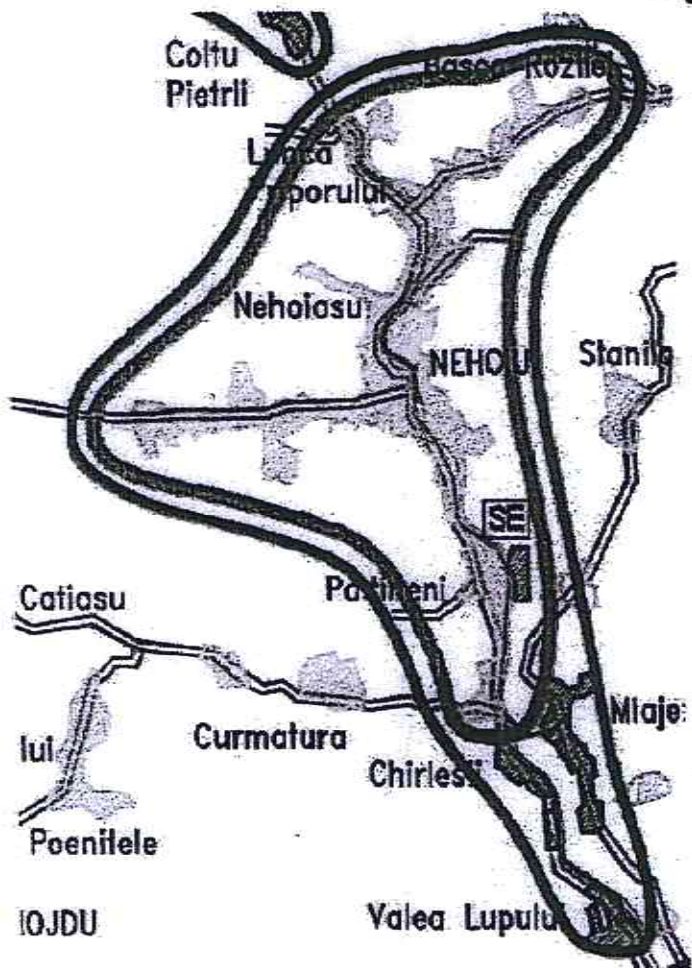
Situație propusă rețele de canalizare apă uzată menajeră

Cluster-ul Ramnicu Sarat - Aglomerarea Grebanu

Nr. Crt.	Descriere	U.M.	Cantitate / Aglomerare		
			UAT Grebanu		
			Grebanu	Homesti	TOTAL
0	1	2	3	4	5
1	Retea de canalizare (cu executie racorduri) - noua	m	11,603	8,505	20,108
2	Colector de tranzit	m	-	-	-
3	Statie de pompare apa uzata menajera - noua	buc	4	-	4
4	Conducte de refulare apa uzata menajera - noi	m	1,435	-	1,435

Situație propusă rețele de canalizare apă uzată menajeră

Aglomerarea Nehoiu



LEGENDA

- Drum național
- Drum județean
- Drum comunal
- Drum de exploatare
- Cal ferate
- Rauri, pârâni, canale
- Linie administrative
- Linie județe
- Localități (village, town, city)
- Aglomerații cu statut actual de 2000 Le. Identificate în Master Plan, incluse în lista de servicii prioritare prin POM 2014-2020
- Aglomerații cu statut actual de 2000 Le. Identificate în Master Plan, care nu sunt incluse în lista de servicii prioritare prin POM 2014-2020
- Zone cu sistem de canalizare existent
- Cămin de apă uzată propriu
- Stație de epurare centrală
- Stație de epurare nouă
- Bazin de retenție nou în SEAU existentă
- Căminare de transfer



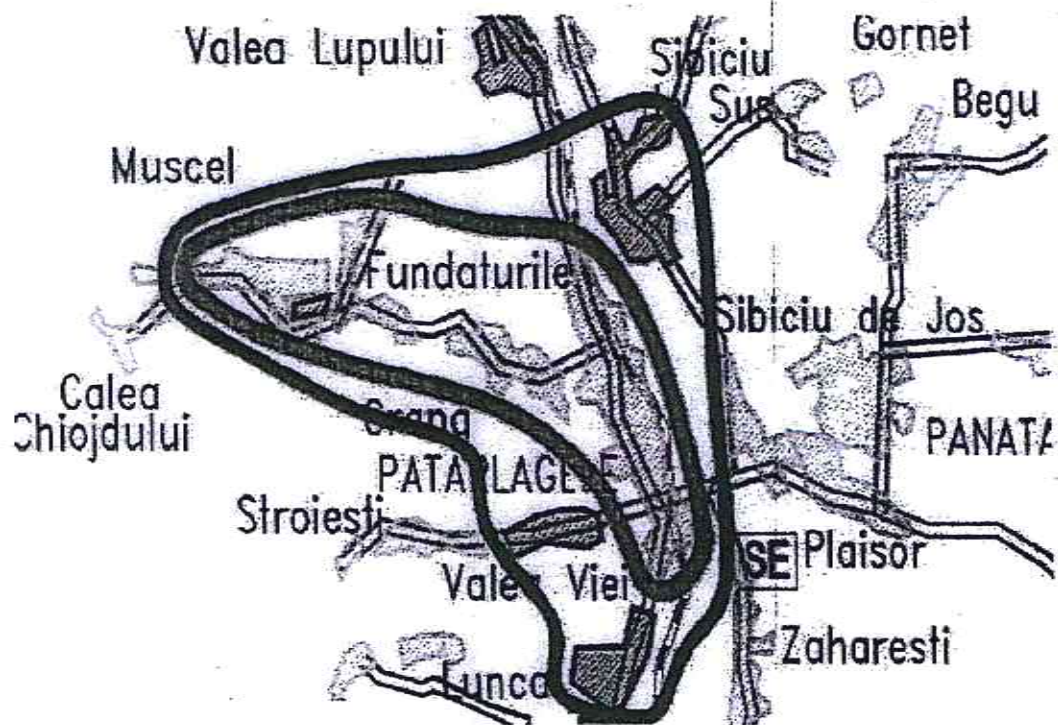
Situație propusă rețele de canalizare apă uzată menajeră

Aglomerarea Nehoiu

Nr. Crt.	Descriere	U.M.	Cantitate / Aglomerare				Total
			UAT Nehoiu			UAT Patarlagele	
			Paltineni	Mlajet	Chirlesti	Valea Lupului	
0	1	2	3	4	5	6	7
1	Retele de canalizare (cu executie racorduri) – noi si extindere	m	580	6,866	8,012	4,504	19,962
2	Colector de tranzit	m	-	-	-	-	-
3	Statii de pompare apa uzata menajera - noi	buc	1	5	3	2	11
4	Conducte de refulare apa uzata menajera - noi	m	154	2,059	4,354	1,985	8,498

Situație propusă rețele de canalizare apă uzată menajeră

Aglomerarea Patarlagele



LEGENDA

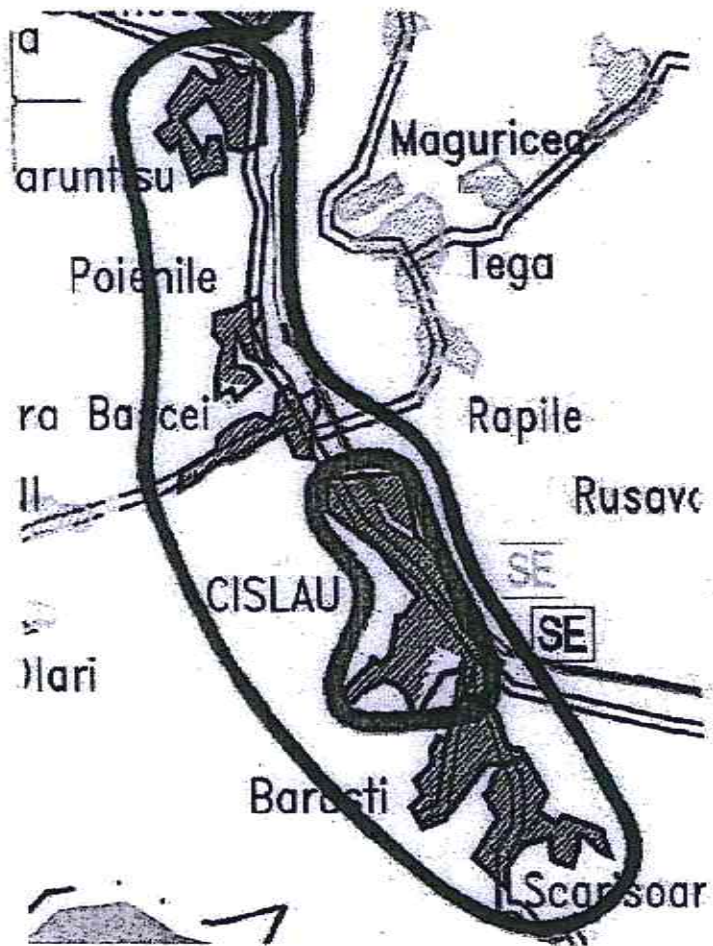
- Druri colectoare
- Druri principale
- Druri secundare
- Druri de exploatare
- Căi ferate
- Râuri, pârâuri, canale
- Urzile administrativ-teritoriale
- Limite județe
- Locușii (mănușii, arce, etc.)
- Aglomerații cu mai puțin de 2000 loc. înscrise în Master Plan, incluse în Lista de însoțire Publică prin PMM 2014-2020
- Aglomerații cu mai puțin de 2000 loc. înscrise în Master Plan, fără însoțire prin PMM 2014-2020
- Zone cu sisteme de canalizare existente
- Clușter de apă uzată propriu
- Stații de epurare existente
- Stații de epurare noi
- Bazine de retenție sau la SEAB existente
- Colectoare de transfer

Situație propusă rețele de canalizare apă uzată menajeră

Aglomerarea Patarlagele

Nr. Crt.	Descriere	U.M	Cantitate / Aglomerare				Total
			UAT Patarlagele				
			Sibiciu de Sus	Muscel	Valea Viei	Lunca	
0	1	2	3	4	5	6	7
1	Retele de canalizare (cu executie racorduri) - extindere	m	7,850	621	3,818	4,570	16,859
2	Colector de tranzit	m	-	-	288	505	793
3	Statii de pompare apa uzata menajera - noi	buc	5	-	3	2	10
4	Conducte de refulare apa uzata menajera - noi	m	1,985	-	382	985	3,352

Situație propusă rețele de canalizare apă uzată menajeră Aglomerarea Cislau (inclusiv localitățile Maruntisul și Poienile)



LEGENDA

- Drum național
- Drum județean
- Drum comunal
- Drum de exploatare
- Col ferate
- Râu, pârâu, canal
- Limită administrativă
- Limită județeană
- Localități (municipii, orașe, sate)
- Aglomerații cu mai puțin de 2000 loc. identificate în Master Plan, incluse în Lista de Investiții Prioritare prin POIM 2014-2020
- Aglomerații cu mai puțin de 2000 loc. identificate în Master Plan, excluse în Lista de Investiții Prioritare prin POIM 2014-2020
- Zone cu stații de canalizare existente
- Clustere de apă uzată propus
- Stații de epurare existente
- Stații de epurare nouă
- Bazin de retenție nou la SEAU existentă
- Colecționari de transfer

Situație propusă rețele de canalizare apă uzată menajeră

Aglomerarea Cislau (inclusiv localitățile Maruntisu și Poienile)


















Nr. Crt.	Descriere	U.M	Cantitate / Aglomerare						TOTAL
			UAT Cislau				UAT Patarlagele		
			Cislau	Barasti	Scari-soara	Gura Bascel	Marun-tisu	Poienile	
0	1	2	3	4	5	6	7	8	9
1	Retele de canalizare (cu executie racorduri) – noi si extinderi	m	9,030	4,544	5,336	3,448	9,149	3,831	35,338
2	Colector de tranzit	m	-	-	-	260	-	-	260
3	Statii de pompare apa uzata menajera - noi	buc	4	-	3	3	5	2	17
4	Statii de pompare apa uzata menajera -reabilitare	buc	3	-	-	-	-	-	3
5	Conducte de refulare apa uzata menajera - noi	m	1,415	-	1,376	1,214	1,510	423	5,938
6	Extindere capacitate statie de epurare care deserveste aglomerări sub 10.000 l.e.	buc	1	-	-	-	-	-	1

Situație propusă rețele de canalizare apă uzată menajeră

Agglomerarea Cernatești (U.A.T. Cernatești)



LEGENDA

-  Drum național
-  Drum județean
-  Drum comunal
-  Drum de spectacol
-  Cal ferat
-  Ruu, pârâu, canal
-  Limita administrativă
-  Limita județ
-  Localități (municipii, orașe, sate)
-  Aglomerații cu mai puțin de 2000 loc. identificate în Master Plan, incluse în Lista de localități Prioritare prin POM 2014-2020
-  Aglomerații cu mai puțin de 2000 loc. identificate în Master Plan, încă în curs de planificare prin POM 2014-2020
-  Zone cu sisteme de canalizare existente
-  Căminare de apă uzată propusă
-  Stații de epurare existente
-  Stații de epurare nouă
-  Stații de salubritate nouă în SEAU existente
-  Căminele de transfer

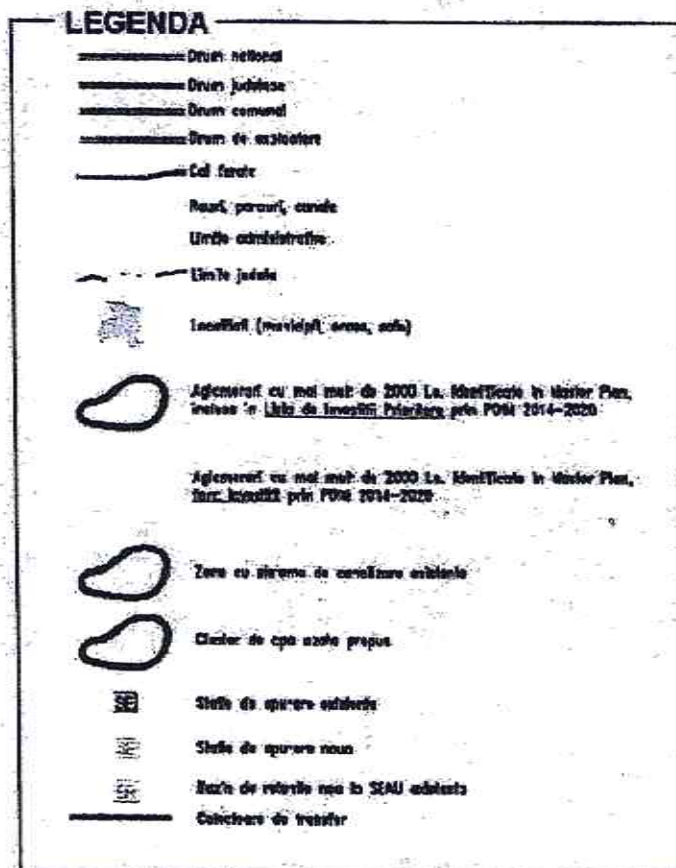
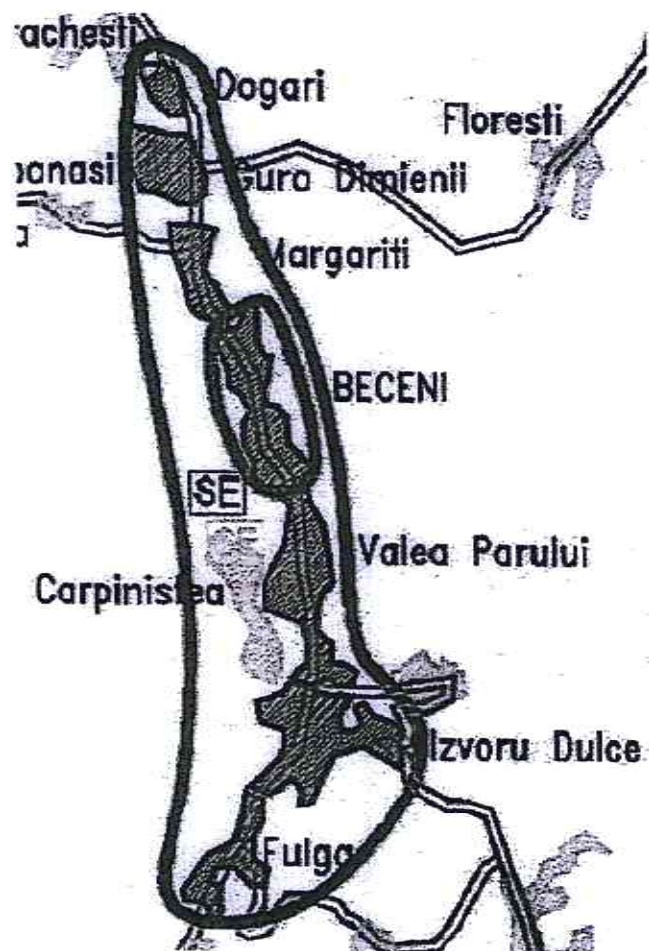
Situație propusă rețele de canalizare apă uzată menajeră

Aglomerarea Cernatești (U.A.T. Cernatești)

Nr. Crt.	Descriere	U.M.	Cantitate / Aglomerare		TOTAL
			UAT Cernatești		
			Cernatești	Zarnestii de Slanic	
0	1	2	3	4	5
1	Retele de canalizare (cu executie racorduri) - extinderi	m	5,864	13,926	19,790
2	Colector de tranzit	m	-	-	-
3	Statii de pompare apa uzata menajera - noi	buc	2	5	7
4	Conducte de refulare apa uzata menajera - noi	m	988	734	1,722

Situație propusă rețele de canalizare apă uzată menajeră

Aglomerarea Beceni (inclusiv localitatea Fulga)

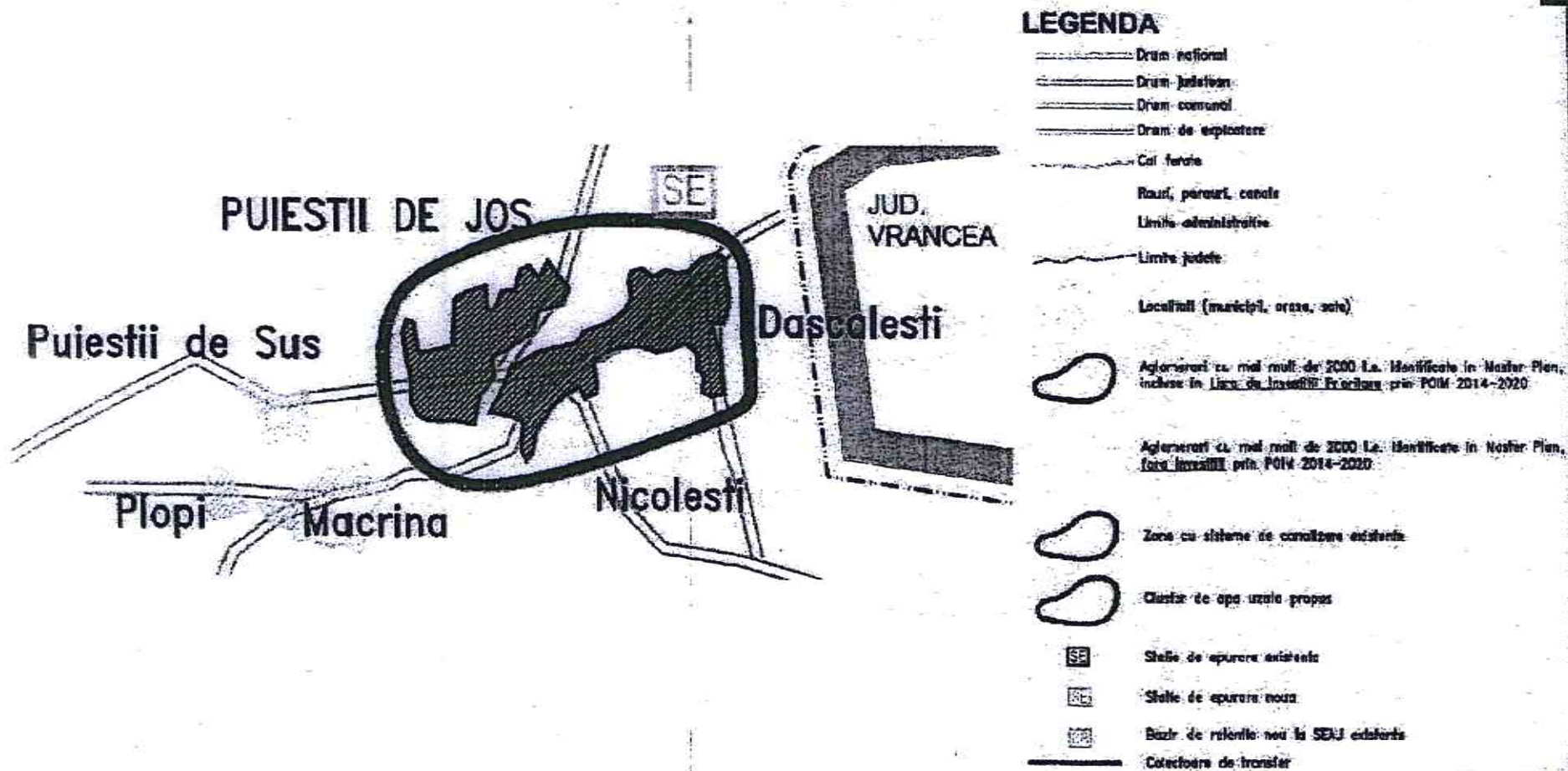


Situație propusă rețele de canalizare apă uzată menajeră
Aglomerarea Beceni (inclusiv localitatea Fulga)

Nr. crt.	Descriere	U.M.	Cantitate / Aglomerare							Total
			UAT Beceni						UAT Cernatești	
			Beceni	Margariți	Valea Parului	Dogari	Izvoru Dulce	Gura Dimieni	Fulga	
0	1	2	3	4	5	6	7	8	9	10
1	Retele de canalizare (cu executie racorduri) - extinderi	m	6,852	4,033	5,273	2,659	10,296	6,147	5,603	40,863
2	Colector de tranzit	m	-	-	-	-	-	262	-	262
3	Statii de pompare apa uzata menajera - noi	buc	4	2	3	1	3	4	2	19
5	Conducte de refulare apa uzata menajera - noi	m	1,603	401	1,896	335	2,021	1,013	1,580	8,849
6	Extindere capacitate statie de epurare care deserveste aglomerări sub 10.000 I.e.	buc	1	-	-	-	-	-	-	1

Situație propusă rețele de canalizare apă uzată menajeră

Aglomerarea Puiestii de Jos



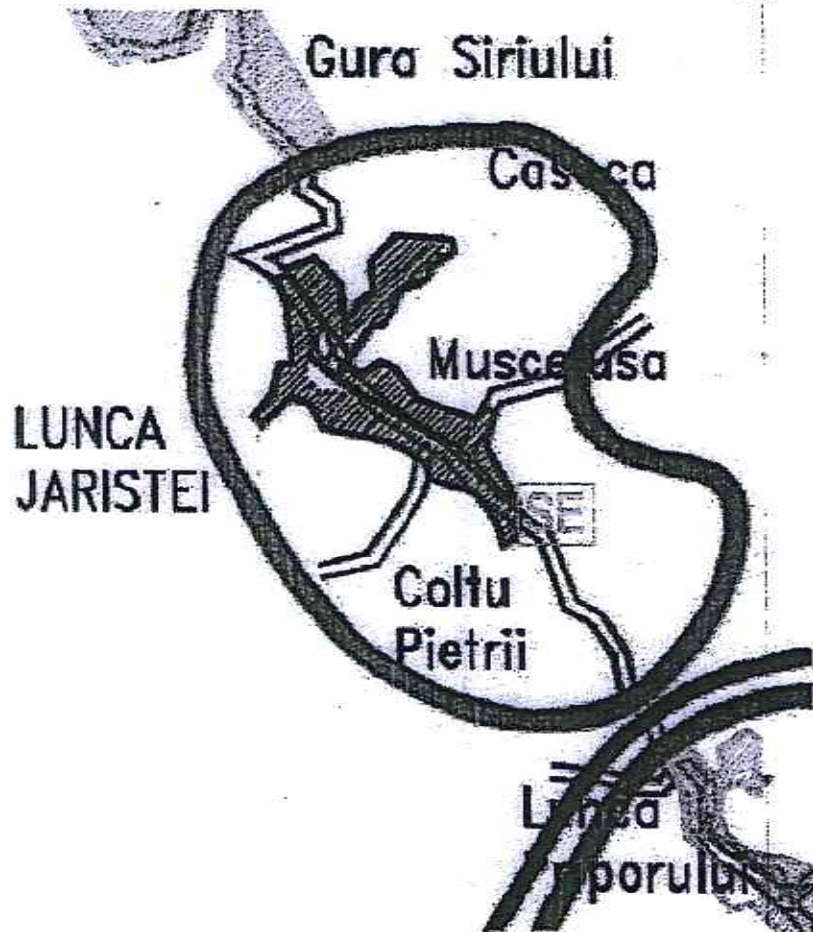
Situație propusă rețele de canalizare apă uzată menajeră

Aglomerarea Puiestii de Jos

Nr. Crt.	Descriere	U.M.	Cantitate / Aglomerare			TOTAL
			UAT Puiesti			
			Puiestii de Jos	Nicolesti	Dascalesti	
0	1	2	3	4	5	6
1	Retele de canalizare (cu executie racorduri) - noi	m	15,582	13,326	11,768	40,676
2	Colector de tranzit	m	-	-	514	514
3	Statii de pompare apa uzata menajera - noi	buc	3	4	3	10
4	Conducte de refulare apa uzata menajera - noi	m	1,640	449	1,160	3,249
5	Statie de epurare noua care deserveste aglomerare sub 10.000 l.e.	buc	-	-	1	1

Situație propusă rețele de canalizare apă uzată menajeră

Aglomerarea Siriu



LEGENDA

- Drum asfalt
- Drum județean
- Drum comunal
- Drum de explorare
- Căi ferate
- Bani, parcuri, cimitire
- Urzile acrobazului
- Liniile jozele
- Localități (prezintă, eroas, etc)
- Aglomerații cu mai mult de 2000 loc. identificate în Master Plan, incluse în Lista de localități funcționale prin POM 2014-2020
- Aglomerații cu mai puțin de 2000 loc. identificate în Master Plan, excluzându-se prin POM 2014-2020
- Zona cu sistem de canalizare existent
- Contur de apă uzată propus
- Stație de epurare existentă
- Stație de epurare nouă
- Distanță de rețea sau la SEAU existentă
- Colectare de transfer

Situație propusă rețele de canalizare apă uzată menajeră

Aglomerarea Siriu

Nr. Crt.	Descriere	U.M	Cantitate /Aglomerare				TOTAL
			UAT Siriu				
			Lunca Jaristei	Casoca	Coltu Pietrii	Muscelusa	
0	1	2	3	4	5	6	7
1	Retele de canalizare (cu executie racorduri) – nou proiectate	m	8,559	1,710	1,616	4,625	16,510
2	Colector de tranzit	m	-	-	250	159	409
3	Statii de pompare apa uzata menajera - noi	buc	4	1	2	-	7
4	Conducte de refulare apa uzata menajera - noi	m	483	41	1,321	-	1,845
5	Statie de epurare noua care deservește aglomerare sub 10.000 l.e.	buc	-	-	1	-	1

STRATEGIA DE ACHIZITI

CONTRACTE	Valoarea estimata a contractului Mii lei
CS1-Asistenta tehnica pentru managementul proiectului si supervizarea executiei lucrarilor din cadrul proiectului regional de dezvoltare a infrastructurii de apa si apa uzata in regiunea Buzau, in perioada 2014-2020	42,301.976 - constante 54,215.286 - curente
CS2-Servicii de audit financiar pentru proiectul regional de dezvoltare a infrastructurii de apa si apa uzata	624.573 - constante 800.468 - curente
CL 01 - Retele de alimentare cu apa in localitatea Buzau si canalizare in localitatea Buzau	136,046.724 - constante 174,360.933 - curente
CL 02 - Retele de canalizare in localitatile: Merei, Ograzile, Sarata Monteoru, Gura Saratii, Dealul Viei, Izvorul Dulce, Lipia, Pietroasele, Clondiru de sus, Dara, Pietroasa Mica, Saranga. Instalatie de tratare namol la statia de epurare existenta Buzau	130.400.046 - constante 167.124.007 - curente
CL 03 - Retele de canalizare in localitatile: Sapoca, Matesti, Cernatesti, Zarnestii de Slanic, Fulga, Beceni, Margariti, Valea Parului, Izvorul Dulce, Gura Dimienii, Dogari. Statii de epurare ape uzate in localitatea Beceni	103.987.079 - constante 133.272.478 - curente
CL 04 - Retele de canalizare in localitatile: Cislau, Barasti, Scarisoara, Gura Bascei, Pufestii de Jos, Nicolesti, Dascalesti, Lunca Janstei, Muscelusa, Casoca si Coltii Pietrii. Statii de epurare ape uzate Cislau, Pufesti si Coltii Pietrii si bazin de retentie in incinta SEAU Ramnicu Sarat	116.322.589 - constante 149.081.981 - curente

CONTRACTE	Valoarea estimata a contractului Mi lei
CL 05 - Executie si reabilitare foraje in localitatile: Ramnicu Sarat (Voetin), Valea Ramnicului, Grebanu, executie si reabilitare statii de captare/ tratare apa potabila/ gospodarii de apa in localitatile: Ramnicu Sarat (Voetin), Puiesti, Valea Ramnicului, Grebanu, Homesti, Zaplazi, Livada, Raducesti, Posta, Babeni, si reabilitare rezervoare Podgoria	77.099,932 - constante 98.813,228 - curente
CL 06 - Executie si reabilitare foraje in localitatile: Calvini si Izvoru Dulce, executie si reabilitare statii de captare/ tratare apa potabila/ gospodarii de apa in localitatile: Calvini, Cislau, Buda Craciunesti, Manzalesti, Chiojdu, Magura, Sarata Monteoru si reabilitare rezervoare Sarata Monteoru si Nehoiu	76.747,524 -constante 98.361,573 -curente
CL 07 - Executie Dispecerate Regionale SCADA pentru apa potabila si canalizare-epurare	23.058,520 - constante 29.552,385 - curente
CL 08 - Retele de alimentare cu apa in localitatile: Buda Craciunesti, Zarnestii de Slanic, Sarata-Monteoru, Gura Saratii, Izvorul Dulce, Viperesti, Tronari, Manzalesti, Lopatari, Brebu, Luncile, Calvini, Bascenii de Sus, Bascenii de Jos, Nehoiu, Mlajet si Chirlesti si retele de canalizare in localitatile: Paltineni, Mlajet, Chirlesti, Vernesti si Gandesti	93.784,314 - constante 120.196,356 - curente
CL 09 - Retele de alimentare cu apa in localitatile: Valea Ramnicului, Oreavul, Topliceni, Babeni, Raducesti, Grebanu, Plevna, Homesti, Zaplazi, Livada si Livada Mica si retele de canalizare in localitatile: Valea Ramnicului, Oreavul, Rubla, Topliceni, Posta, Babeni, Raducesti, Grebanu, Homesti si Plevna	114.863,476 - constante 147.211,945 -curente
CL 10 - Retele de alimentare cu apa in localitatile: Ramnicu Sarat, Patariagele, Valea Sibiciului, Valea Lupului, Valea Viei, Muscel, Maruntisu si Magura si retele de canalizare in localitatile: Ramnicu Sarat, Valea Lupului, Sibiciu de Sus, Lunca, Valea Viei, Maruntisu, Potenile si Muscel	80.290,892 - constante 102.902,844 - curente

COFINANTARE

Nr. Crt.	UAT-uri	Valoare Investitii (mii Euro) – preturi curente				Valoare cofinantare (Euro)
		APA	CANAL	TOTAL (fara TVA)	TOTAL (cu TVA)	Preturi curente fara TVA
1	CJ Buzau	24.395,107	11.891,290	36.286,397	43.098,965	682.184
2	UAT Buzau	35.737,918	7.557,125	43.295,042	51.389,404	813.947
3	UAT Ramnicu Sarat	16.010,862	6.080,559	22.091,422	26.230,277	415.319
4	UAT Nehoiu	2.783,971	4.955,793	7.739,764	9.187,878	145.508
5	UAT Patarlagele	4.307,870	11.411,865	15.719,736	18.659,311	295.531
6	UAT Valea Ramnicului	3.720,893	7.948,980	11.669,873	13.853,339	219.394
7	UAT Topliceni	4.553,109	9.369,189	13.922,298	16.525,870	261.739
8	UAT Grebanu	8.719,167	8.681,539	17.400,705	20.655,023	327.133
9	UAT Cislau	2.706,993	11.836,946	14.543,939	17.268,514	273.426
10	UAT Cernatesti	511,580	7.687,150	8.198,730	9.732,667	154.136
11	UAT Merei	2.552,181	22.998,490	25.550,671	30.332,367	480.353
12	UAT Viperesti	2.269,179	-	2.269,179	2.693,574	42.661
13	UAT Manzalesti	650,919	-	650,919	773,098	12.237
14	UAT Lopatari	3.436,315	-	3.436,315	4.078,997	64.603
15	UAT Calvini	6.051,311	-	6.051,311	7.183,120	113.765
16	UAT Magura	5.972,801	-	5.972,801	7.090,549	112.289
17	UAT Vernesti	-	7.132,414	7.132,414	8.466,113	134.089
18	UAT Sapoca	-	10.723,020	10.723,020	12.729,288	201.593
19	UAT Pulesti	1.587,403	13.743,287	15.330,691	18.202,460	288.217
20	UAT Beceni	-	14.558,972	14.558,972	17.285,123	273.709
21	UAT Pietroasele	-	9.211,122	9.211,122	10.934,387	173.169
22	UAT Siriu	-	8.638,987	8.638,987	10.258,157	162.413
23	UAT Chiojdu	1.731,819	-	1.731,819	2.057,298	32.558
24	TOTAL	127.699,400	174.426,726	302.126,126	358.685,777	5.679,971



UNIUNEA EUROPEANĂ



Regulamentul Energetic
2011-2013

STRATEGIA TARIFARĂ PROPUȘĂ

STRATEGIA DE TARIFARE	Tarif actual	2020	2021	2022	2023
	RON/m ³	%	%	%	%
Tarif apă	4.64	4.55%	0.50%	15.00%	10.00%
Tarif canalizare	2.60	25.00%	10.00%	28.00%	2.50%



COMPANIA DE APĂ
BUZĂU

Anexa la H.C.L. UAT Ramnicu Sarat nr. /

Anexa 2 LA HOC ME.

privind aprobarea Studiului de Fezabilitate si a indicatorilor tehnico-economici pentru lucrarile de investitii aferente „PROIECTUL REGIONAL DE DEZVOLTARE A INFRASTRUCTURII DE APA SI APA UZATA DIN JUDETUL BUZAU, IN PERIOADA 2014-2020”

INDICATORI FIZICI:

Sistemul zonal de alimentare cu apa Ramnicu Sarat – Piestii de Jos:

Nr. Crt.	Indicator	UM	Cantitate / Localitate UAT Ramnicu Sarat
0	1	2	3
1	Foraje noi H = 100 m	buc	10
2	Foraje noi H = 160 m	buc	10
3	Conducte de aductiune - reabilitare	m	3.876
4	Conducte de aductiune - extindere	m	1.104
5	Statie de tratare noua	buc	1
6	Conducte de descarcare in emisar/evacuare apa spalare	m	3.508
7	Conducte de transport	m	-
8	Statie pompare conducta transport	buc	-
9	Reabilitare rezervoare de inmagazinare	buc	5
10	Rezervor de inmagazinare nou	buc	-
11	Statie de clorinare noua	buc	1
12	Reabilitare retea de distributie	m	11.903
13	Extindere retea de distributie	m	249
14	Statie pompare retea distributie	buc	-

Aglomerarea Ramnicu Sarat:

Nr. Crt.	Descriere	U.M.	Cantitate / Aglomerare UAT Rm. Sarat
0	1	2	3
1	Retea de canalizare (cu executie racorduri) -- noua si extindere	m	8.792
2	Retea de canalizare (cu executie racorduri) -- reabilitare	m	1.096
3	Colector de tranzit	m	-
4	Statie de pompare apa uzata menajera -- noua	buc	5
5	Conducte de refulare apa uzata menajera -- noi	m	516
6	Bazin de retentie	buc	1

Președinte de sedință



Săvator general

INDICATORI ECONOMICI:**Preturi constante**

Nr. Crt.	UAT-uri	Valoare Investitii (mii Euro)			Valoare cofinantare (Euro) fara TVA	
		APA	CANAL	TOTAL (fara TVA)		
1	UAT Ramnicu Sarat	12.496,081	4.745,776	17.241,857	20.472,154	324,147

Anexa 2

*Ca HCL nr.
226/29.09.2022***Preturi curente**

Nr. Crt.	UAT-uri	Valoare Investitii (mii Euro)			Valoare cofinantare (Euro) fara TVA	
		APA	CANAL	TOTAL (fara TVA)		
1	UAT Ramnicu Sarat	16.010,862	6.080,559	22.091,422	26.230,277	415,319

Președinte de sedință
Henric



Secretar general

Anexa 3
 HCL nr. 226/29.09.2022

"PROIECTUL REGIONAL DE DEZVOLTARE A INFRASTRUCTURII DE APA SI APA UZATA DIN JUDETEL BUZAU, IN PERIOADA 2014-2020"

Tabel 1 Indicatorii fizici aferenti sistemului de alimentare cu apa din localitatile impactate de proiect*

Nr. Crt.	ID POIM	Descriere	U.M.	Cantitate / (UAT)																	TOTAL	
				CJ Buzău**	UAT Buzău	UAT Râmnicu Sărat	UAT Neboia	UAT Pătârlagele	UAT Magura	UAT Valea Râmnicului	UAT Topoloni	UAT Gălbani	UAT Cislău	UAT Cernătești	UAT Măreș	UAT Văcărești	UAT Măgarești	UAT Lăpăști	UAT Calimi	UAT Chiojdul Păunest		
SISTEM DE ALIMENTARE CU APA																						
1	-	Foraje noi	buc	27	-	20	-	-	-	10	-	-	-	-	-	-	-	-	-	-	57	
2	-	Reabilitare foraje	buc	-	-	-	-	-	-	-	-	-	-	-	1	-	-	-	-	-	1	
3	-	Extindere și reabilitare captare cu dren	buc	-	-	-	-	-	-	-	1	-	-	-	-	-	-	-	-	-	1	
4	-	Reabilitare captare de suprafață / Reabilitare deșnisipator	buc	1	-	-	-	-	-	-	-	-	-	-	-	-	-	-	1	-	2	
5	2S72	Conducta de aducțiune/transport/legatură nouă	m	47,504	-	1,104	-	4,379	18,307	212	10,879	10,915	-	-	1,297	-	-	-	-	-	8,440	103,137
6	2S73	Conducta de aducțiune - reabilitare	m	692	11,842	3,876	-	-	-	-	-	295	-	-	-	-	-	-	-	-	-	16,705
7	-	Conducte de descarcare în emisari/evacuare apă spălare	m	-	-	3,508	-	-	-	-	-	-	-	-	-	-	-	-	-	-	-	3,508
8	2S78	Stație de clorinare nouă	buc	6	-	1	3	-	1	-	2	3	-	-	1	-	-	-	-	-	1	18
9	2S78	Stație de tratare nouă	buc	1	-	1	-	-	-	-	-	-	-	-	-	-	-	-	-	-	-	2
10	2S78	Stație de tratare - reabilitare și extindere	buc	1	-	-	-	-	-	1	-	-	-	-	-	-	-	-	-	1	-	3
11	-	Stație de pompare nouă	buc	3	-	-	2	6	6	-	3	7	2	-	1	2	-	5	6	-	1	44
12	-	Stație de pompare - reabilitare	buc	-	1	-	-	-	-	-	-	-	-	-	-	-	1	-	-	-	-	2
13	2S77	Rezervor de înmagazinare nou	buc	6	-	-	-	-	1	1	2	3	-	-	-	-	-	-	-	1	1	15
14	2S77	Rezervor de înmagazinare - reabilitare	buc	-	-	5	3	-	-	-	-	-	-	-	1	-	-	-	-	-	-	9
15	2S70	Rețea de distribuție (cu execuție bransamente) - extindere	m	-	-	249	1,505	19,861	5,877	322	15,992	7,437	13,607	-	2,983	11,226	1,048	20,085	33,718	-	665	134,375
16	2S71	Rețea de distribuție (cu execuție bransamente) - reconfigurare/reabilitare	m	-	28,634	11,903	3,981	-	5,300	7,598	3,971	23,282	-	3,151	3,227	-	-	-	-	-	-	89,047

Tabel 2 Indicatorii fizici aferenți sistemului de canalizare din localitățile impactate de proiect*

Nr. Crt.	ID POIM	Descriere	U.M.	Cantitate / UAT																	TOTAL
				CJ Buzău**	UAT Buzău	UAT Pământu Sărat	UAT Nehou	UAT Patarețel	UAT Vârnănești	UAT Valea Râmpoșului	UAT Toșcani	UAT Grebanu	UAT Cîslău	UAT Săscău	UAT Comănești	UAT Mărei	UAT Puzos	UAT Botoș	UAT Pietroasele	UAT Sireu	
SISTEM DE CANALIZARE MENAJERĂ																					
1	2S74	Rețea de canalizare (cu execuție racorduri) - extindere	m	-	2,624	8,792	15,458	34,343	16,219	29,331	29,395	28,474	22,356	33,391	25,393	62,060	40,676	35,260	27,799	16,510	430,083
2	2S75	Rețea de canalizare (cu execuție racorduri) - reabilitare	m	-	4,283	1,098	-	-	-	-	-	-	-	-	-	-	-	-	-	-	5,379
3	2S76	Colector	m	1,871	-	-	-	793	7,504	1,843	1,067	517	280	-	-	0	514	262	1,257	409	16,297
4	-	Stație de pompare apă uzată menajeră - nouă	buc	2	3	5	9	19	7	4	11	6	10	8	9	35	10	17	6	7	168
5	-	Stație de pompare apă uzată menajeră - reabilitare	buc	-	-	-	-	-	-	-	-	-	3	-	-	-	-	-	-	-	3
6	2S74	Conducte de refulare apă uzată menajeră - noi	m	10,569	700	518	6,567	7,216	2,972	2,290	3,524	1,948	4,005	5,074	3,302	13,768	3,249	7,289	6,347	1,845	61,161
7	-	Bazin de retenție	buc	-	-	1	-	-	-	-	-	-	-	-	-	-	-	-	-	-	1
8	2S80	Extindere capacitate stație de epurare care deserveste aglomerări sub 10.000 I.e.	buc	-	-	-	-	-	-	-	-	-	1	-	-	-	-	1	-	-	2
9	2S80	Stații de epurare nouă care deserveste aglomerări sub 10.000 I.e.	buc	-	-	-	-	-	-	-	-	-	-	-	-	-	1	-	-	1	2
10	-	Instalație de tratare namol la stația de epurare existentă	buc	1	-	-	-	-	-	-	-	-	-	-	-	-	-	-	-	-	1

* Indicatorii fizici sunt prezentați pe UAT având în vedere necesitatea aprobării acestora la nivel de UAT. În cadrul Capitolului 9, la fiecare sistem de alimentare cu apă/aglomerare sunt prezentați indicatorii localităților componente ale acestora. Aceștia sunt detaliați și în cadrul Anexei 3 a Studiului de Fezabilitate – Devize lucrări.

** Indicatorii aferenți CJ Buzău provin din următoarele investiții: (foraje noi - 27 buc (13 din Calvini și 14 din Grebanu), reabilitare captare - 1 buc (baraj Ciresu-Manzalești), conductă de aducțiune/transport - 47,504 m (2,286 m GA Grebanu, 3,748 m GA Grebanu-GA Posta, 1,899 m GA Grebanu-cartier Barasca, 9,696 m GA Calvini, 9,022 m GA Calvini-GA Cîslău, 5,027 m la GA Buda Craiunesti, 718 la GA Gura Bascei, 1,168 m la GA Polenile, 3,668 m la GA Maruțisu, 4,033 m la GA Viperesti, 6,239 la GA Tronari), conductă de aducțiune reabilitare - 892 m (baraj Ciresu-STAP Manzalești), 6 stații de clorinare (Calvini, Cîslău, Buda Craiunesti, Viperesti, Tronari și Meledic), stație de tratare nouă - 1 buc (Grebanu), stație de tratare reabilitare - 1 buc (Jghiab-Manzalești), stații de pompare noi - 3 buc (Buda Craiunesti-1 buc, Maruțisu-1buc, Tronari-1buc), rezervoare de înmagazinare - 6 buc (Grebanu-1, Calvini - 1, Cîslău - 1, Buda Craiunesti -1, Manzalești - 1, Meledic - 1))

*** Indicatorii aferenți CJ Buzău provin din următoarele investiții: (Colector de canalizare preluare ape uzate UAT Mărei și Pietroasele - 1871 m, stații de pompare noi pentru preluare ape uzate din aglomerările Mărei și Pietroasele - 2buc (Mărei-1 buc și Lipia-1buc), conducte de refulare pentru transportul apelor uzate provenite din aglomerările Mărei și Pietroasele - 10,569 m, instalație de tratare namol)

Ca urmare a determinării valorii estimate a investițiilor care vor fi implementate prin intermediul POIM, respectiv care vor fi executate până la data de 31.12.2023 a "Proiectului regional de dezvoltare a infrastructurii de apă și apă uzată din județul Buzău în perioada 2014-2020", a rezultat o împărțire a investiției pentru Etapa I - POIM de 53%, respectiv pentru Etapa II - perioada de programare 2021-2027 de 47%.

Intocmit,

Asocierea ROMAIR CONSULTING S.R.L.-
 SEARCH CORPORATION S.R.L.-
 CONSULGAL CONSULTORES DE
 ENGENHARIA E GESTAO S.A.

Lider de echipă

Alexandru Bay



Coordonator de echipă

Petre Ardelean





Asistență tehnică pentru pregătirea aplicației de finanțare și a documentațiilor de atribuire pentru:
Proiectul regional de dezvoltare a infrastructurii de apă și apă uzată din județul Buzău, în perioada 2014 – 2020

INDICATORI FINANCIARI SI COFINANTARE

"PROIECTUL REGIONAL DE DEZVOLTARE A INFRASTRUCTURII DE APA SI APA UZATA DIN JUDEȚUL BUZĂU, ÎN PERIOADA 2014-2020"

PRETURI CONSTANTE - În mii lei/mii euro curs mediu August 2019: 1 Euro = 4.7286 Lei

Nr. Crt.	UAT-uri	Valoare Investiții (mii Euro)				Valoare cofinanțare (Euro) fara TVA
		APA	CANAL	TOTAL (fara TVA)	TOTAL (cu TVA)	
1	CJ Buzău	19,039.886	9,280.897	28,320.783	33,637.870	532,431
2	UAT Buzău	27,893.052	5,898.240	33,791.292	40,108.879	635,276
3	UAT Râmnicu Sărat	12,496.081	4,745.776	17,241.857	20,472.154	324,147
4	UAT Nehoiu	2,172.897	3,867.937	6,040.774	7,171.011	113,567
5	UAT Pătarlagele	3,362.244	8,906.826	12,269.069	14,563.384	230,658
6	UAT Valea Râmnicului	2,904.042	6,204.083	9,108.124	10,812.288	171,233
7	UAT Topliceni	3,553.618	7,312.535	10,866.153	12,898.213	204,284
8	UAT Grebanu	6,805.098	8,775.839	13,580.937	16,120.885	255,322
9	UAT Cislău	2,112.743	9,238.467	11,351.211	13,477.687	213,403
10	UAT Cernătești	399.282	5,999.656	6,398.938	7,596.149	120,300
11	UAT Merei	1,991.847	17,949.801	19,941.648	23,673.655	374,903
12	UAT Viperesti	1,771.058	-	1,771.058	2,102.293	33,296
13	UAT Manzalești	507.967	-	507.967	603.314	9,550
14	UAT Lopatari	2,682.003	-	2,682.003	3,183.612	50,422
15	UAT Calvinii	4,722.934	-	4,722.934	5,606.294	88,791
16	UAT Magura	4,661.648	-	4,661.648	5,534.030	87,639
17	UAT Vernesti	-	5,566.760	5,566.760	6,607.701	104,655
18	UAT Sapoca	-	8,369.070	8,369.070	9,934.923	157,339
19	UAT Pulești	1,238.924	10,726.273	-	14,206.545	224,946
20	UAT Beceni	-	11,362.946	11,362.946	13,490.654	213,623
21	UAT Pietroasele	-	7,189.094	7,189.094	8,534.073	135,155
22	UAT Siriu	-	6,742.535	6,742.535	8,006.265	126,760
23	UAT Chiojdu	1,351.619	-	1,351.619	1,605.644	25,410
24	TOTAL	99,666.883	136,136.736	235,803.619	279,947.523	4,433,108

Ca urmare a determinării valorii estimate a investițiilor care vor fi implementate prin intermediul POIM, respectiv care vor fi executate până la data de 31.12.2023 a "Proiectului regional de dezvoltare a infrastructurii de apă și apă uzată din județul Buzău în perioada 2014-2020", a rezultat o împărțire a investiției pentru Etapa I – POIM de 53%, respectiv pentru Etapa II – perioada de programare 2021-2027 de 47%.

Intocmit,

Asocieria ROMAIR CONSULTING S.R.L.-
SEARCH CORPORATION S.R.L.-CONSULGAL
CONSULTORES DE ENGENHARIA E GESTAO
S.A.

Lider de echipa

Alexandru Bay

Coordonator de echipa

Petre Ardelean



Anexa 3

Asistență tehnică pentru pregătirea aplicației de finanțare și a documentațiilor de atribuire pentru:
Proiectul regional de dezvoltare a infrastructurii de apă și apă uzată din județul Buzău, în perioada 2014 - 2020

INDICATORI FINANCIARI SI COFINANTARE

"PROIECTUL REGIONAL DE DEZVOLTARE A INFRASTRUCTURII DE APA SI APA UZATA DIN JUDEȚUL BUZĂU, ÎN PERIOADA 2014-2020"

PREȚURI CURENTE - în mil lei/mil euro curs mediu August 2019: 1 Euro =

4.7288 Lei

Nr. Crt.	UAT-uri	Valoare Investiții (mii Euro)				Valoare cofinanțare (Euro) fara TVA
		APA	CANAL	TOTAL (fara TVA)	TOTAL (cu TVA)	
1	CJ Buzău	24,395.107	11,891.290	36,286.397	43,098.965	682,184
2	UAT Buzău	35,737.918	7,557.125	43,295.042	51,389.404	813,947
3	UAT Râmnicu Sărat	16,010.862	6,080.559	22,091.422	26,230.277	415,319
4	UAT Nehoiu	2,783.971	4,955.793	7,739.764	9,187.878	145,508
5	UAT Paterlagale	4,307.870	11,411.865	15,719.736	18,659.311	295,531
6	UAT Valea Râmnicului	3,720.893	7,948.980	11,669.873	13,853.339	219,394
7	UAT Topliceni	4,553.109	9,369.189	13,922.298	16,525.870	261,739
8	UAT Grebanu	8,719.167	8,681.539	17,400.706	20,655.023	327,133
9	UAT Cislău	2,706.993	11,836.946	14,543.939	17,268.514	273,426
10	UAT Cernătești	511.580	7,687.150	8,198.730	9,732.667	154,136
11	UAT Merel	2,552.181	22,998.490	25,550.671	30,332.367	480,353
12	UAT Viperești	2,269.179	-	2,269.179	2,693.574	42,661
13	UAT Manzalești	650.919	-	650.919	773.098	12,237
14	UAT Lopatari	3,436.315	-	3,436.315	4,078.997	64,603
15	UAT Calvini	6,051.311	-	6,051.311	7,183.120	113,765
16	UAT Magura	5,972.801	-	5,972.801	7,090.549	112,289
17	UAT Vernestii	-	7,132.414	7,132.414	8,466.113	134,089
18	UAT Sapoca	-	10,723.020	10,723.020	12,729.288	201,593
19	UAT Pulești	1,587.403	13,743.287	15,330.691	18,202.460	288,217
20	UAT Beceni	-	14,558.972	14,558.972	17,285.123	273,709
21	UAT Pietroasele	-	9,211.122	9,211.122	10,934.387	173,169
22	UAT Siriu	-	8,638.987	8,638.987	10,258.157	162,413
23	UAT Chiojdu	1,731.819	-	1,731.819	2,057.298	32,558
24	TOTAL	127,699.400	174,426.726	302,126.126	358,685.777	5,679,971

Ca urmare a determinării valorii estimate a investițiilor care vor fi implementate prin intermediul POIM, respectiv care vor fi executate până la data de 31.12.2023 a "Proiectului regional de dezvoltare a infrastructurii de apă și apă uzată din județul Buzău în perioada 2014-2020", a rezultat o împărțire a investiției pentru Etapa I - POIM de 53%, respectiv pentru Etapa II - perioada de programare 2021-2027 de 47%.

Intocmit,

Asocierea ROMAIR CONSULTING S.R.L.-
SEARCH CORPORATION S.R.L.-CONSULGAL
CONSULTORES DE ENGENHARIA E GESTÃO
S.A.

Lider de echipa

Coordonator de echipa

Alexandru Bay

Petre Ardelean

Prusevici



[Signature]

[Signature]

DEVIZ GENERAL PRIVIND CHELTUIELILE NECESARE REALIZARI INVESTIIEI PRETIU CURENTE

"PROIECTUL REGIONAL DE DEZVOLTARE A INFRASTRUCTURII DE APA SI APA UZATA DIN ARDEUL BUCUREI, IN PERIOADA 2014-2020"

PRETIU CURENTE - in mii lei/mln sume cure moneda August 2018 - Euro = 4,7286 RON

Table with columns for 'CAPITOLUL 1', 'CAPITOLUL 2', 'CAPITOLUL 3', and 'CAPITOLUL 4', each containing sub-categories and a grid of values for various cost types (Material, Labor, etc.) across different project phases.

DEVIZ GENERAL PRIVIND CHELTUIELILE NECESARE REALIZARI INVESTITIEI
PRETURI CONSTANTE

"PROIECTUL REGIONAL DE DEZVOLTARE A INFRASTRUCTURII DE APA SI APA UTILIZATA
DIN JUDETUL BUZAU, IN PERIOADA 2014-2020"
PREȚURI CONSTANTE - în mii lei/mii euro cure mediu August 2018: 1 Euro = 4,7268 RON

Table with columns for Item No., Description, and various cost categories: PREȚURI CONSTANTE (7 sub-columns), CHELTUIELI TOTALE (4 sub-columns). Rows include items like 'Deviz obiectului: Extindere stație de epurare...', 'Deviz obiectului: Construcție bazin de retenție...', 'Deviz obiectului: Realizare Dispozitiv Regional Apa Potabilă...', and 'Utilaje fabricate și echipamente de transport'.



ASOCIAȚIA DE DEZVOLTARE INTERCOMUNITARĂ "BUZĂU 2008"
C.I.F. 23601466 Nr. înreg. Judecătoria Buzău 10014/200/2007
Sediu social: Str. Ion Balesu, Bloc 4-5, Etaj 1, Buzău - România
Tel./Fax: +40238 725345, Fax: 0371 610576 E-mail: office@ad.buzau.ro
Cont RO59BTRL01001205J10935XX Banca Transilvania Sucursala Buzău

HOTĂRÂRE

privind avizarea studiului de fezabilitate, revizuit, și a indicatorilor tehnico-economici, revizuiți, pentru „Proiectul regional de dezvoltare a infrastructurii de apă și apă uzată din județul Buzău în perioada 2014-2020”

Adunarea Generală a Asociației de Dezvoltare Intercomunitară „Buzău 2008” întrunită în ședința din data de **19.09.2022**

Avand in vedere:

- Avizul Comisiei tehnico-economice nr. F 944/07.09.2022
- Prevederile hotărârii A.D.I. Buzău 2008 nr. 18/26.09.2019 privind avizarea studiului de fezabilitate pentru „Proiectul regional de dezvoltare a infrastructurii de apă și apă uzată din județul Buzău în perioada 2014-2020”
- Prevederile art. 17, alin 2, lit b, pct. 4 din statutul A.D.I. Buzău 2008

În temeiul art. 16 alin. (4), art 19 alin. (8) și art. 20 alin. (4) din Statutul Asociației,

HOTĂRĂȘTE

Art. 1. Se avizează Studiul de fezabilitate, revizuit, pentru „Proiectul regional de dezvoltare a infrastructurii de apă și apă uzată din județul Buzău în perioada 2014-2020”, conform anexei 1 la prezenta hotarare.

Art. 2. Se avizează indicatorii tehnico – economici, revizuiți, pentru „Proiectul regional de dezvoltare a infrastructurii de apă și apă uzată din județul Buzău în perioada 2014-2020”, conform anexei 2 la prezenta hotarare.

Art. 3. Se avizeaza Devizul general, revizuit, pentru „Proiectul regional de dezvoltare a infrastructurii de apă și apă uzată din județul Buzău în perioada 2014-2020”, conform anexei 3 la prezenta hotarare.

Art. 4. Prezenta hotărâre se va comunica tuturor membrilor A.D.I. Buzău 2008 și operatorului regional Compania de Apă SA Buzău.

Nr. 25 / 19.09.2022

Buzău

CONSTANTIN TOMA

PREȘEDINTE

Hotărârea a fost adoptată cu 53 voturi „pentru”, - vot „împotrivă” și - „abțineri”, din numărul de 53 asociații/asociații implicați prezenți la ședință.

ROMANIA
JUDETUL BUZAU
MUNICIPIUL RAMNICU SARAT
CONSILIUL LOCAL
Comisia juridica, de disciplina si validare

AVIZ

asupra proiectului de hotarare privind aprobarea documentatiei tehnico-economice - Studiu de fezabilitate revizuit pentru „Proiectul regional de dezvoltare a infrastructurii de apa si apa uzata din judetul Buzau, in perioada 2014-2020” precum si a indicatorilor tehnico-economici ai proiectului aferenti UAT-Municipiul Rm.Sarat-forma revizuita

Comisia juridica, de disciplina si validare, intrunita in sedinta din data de 28.09.2022 a analizat ***Proiectul de hotarare privind aprobarea documentatiei tehnico-economice - Studiu de fezabilitate revizuit pentru „Proiectul regional de dezvoltare a infrastructurii de apa si apa uzata din judetul Buzau, in perioada 2014-2020” precum si a indicatorilor tehnico-economici ai proiectului aferenti UAT-Municipiul Rm.Sarat-forma revizuita***, inregistrat la punctul 18 de pe ordinea de zi a sedintei ordinare a Consiliului Local al Municipiului Rm.Sarat din data de 29.09.2022.

In conformitate cu prevederile art.136, alin.(3), lit.b) si alin.(8), lit.c) din O.U.G nr.57/2019 privind Codul Administrativ, Comisia juridica, de disciplina si validare avizeaza **FAVORABIL** proiectul de hotarare mai sus mentionat.

Prezentul aviz a fost adoptat cu respectarea prevederilor art.125, alin.(2) din O.U.G nr.57/2019 privind Codul Administrativ, cu un numar de **7** voturi pentru, ___-___ abtineri si ___-___ voturi impotriva din numarul total de 7 consilieri locali din componenta comisiei si 7 consilieri locali prezenti.

**Comisia juridica, de disciplina si validare,
Presedinte,
Domnul consilier Florian Nicolae**



**Redactat,
Secretar,
Consilier local Dorobantu Voichita Maria**

A handwritten signature in blue ink, corresponding to the name Dorobantu Voichita Maria mentioned in the text above.

ROMANIA
JUDETUL BUZAU
MUNICIPIUL RAMNICU SARAT
CONSILIUL LOCAL

Comisia pentru activitati economico-financiare si agricultura

AVIZ

asupra proiectului de hotarare privind aprobarea documentatiei tehnico-economice - Studiu de fezabilitate revizuit pentru „Proiectul regional de dezvoltare a infrastructurii de apa si apa uzata din judetul Buzau, in perioada 2014-2020” precum si a indicatorilor tehnico-economici ai proiectului aferenti UAT-Municipiul Rm.Sarat-forma revizuita

Comisia pentru activitati economico-financiare si agricultura, intrunita in sedinta din data de 28.09.2022 a analizat ***Proiectul de hotarare privind aprobarea documentatiei tehnico-economice - Studiu de fezabilitate revizuit pentru „Proiectul regional de dezvoltare a infrastructurii de apa si apa uzata din judetul Buzau, in perioada 2014-2020” precum si a indicatorilor tehnico-economici ai proiectului aferenti UAT-Municipiul Rm.Sarat-forma revizuita***, in scris la punctul 18 de pe ordinea de zi a sedintei ordinare a Consiliului Local al Municipiului Rm.Sarat din data de 29.09.2022.

In conformitate cu prevederile art.136, alin.(3), lit.b) si alin.(8), lit.c) din O.U.G nr.57/2019 privind Codul Administrativ, Comisia pentru activitati economico-financiare si agricultura avizeaza **FAVORABIL** proiectul de hotarare mai sus mentionat.

Prezentul aviz a fost adoptat cu respectarea prevederilor art.125, alin.(2) din O.U.G nr.57/2019 privind Codul Administrativ, cu un numar de **4** voturi pentru, **3** abtineri si **—**-**—** voturi impotriva din numarul total de 7 consilieri locali din componenta comisiei si 7 consilieri locali prezenti.

Comisia pentru activitati economico-financiare si agricultura,

**Presedinte,
Domnul consilier Ionescu Stefan**



**Redactat,
Secretar,
Consilier local Apostol Marieana**

Apostol Marieana

ROMANIA
JUDETUL BUZAU
MUNICIPIUL RAMNICU SARAT
CONSILIUL LOCAL

**Comisia pentru cultura, culte, invatamant, munca, sanatate
si protectia persoanelor aflate in nevoie**

AVIZ

asupra proiectului de hotarare privind aprobarea documentatiei tehnico-economice - Studiu de fezabilitate revizuit pentru „Proiectul regional de dezvoltare a infrastructurii de apa si apa uzata din judetul Buzau, in perioada 2014-2020” precum si a indicatorilor tehnico-economici ai proiectului aferenti UAT-Municipiul Rm.Sarat-forma revizuita

Comisia pentru cultura, culte, invatamant, munca, sanatate si protectia persoanelor aflate in nevoie, intrunita in sedinta din data de 28.09.2022 a analizat **Proiectul de hotarare privind aprobarea documentatiei tehnico-economice - Studiu de fezabilitate revizuit pentru „Proiectul regional de dezvoltare a infrastructurii de apa si apa uzata din judetul Buzau, in perioada 2014-2020” precum si a indicatorilor tehnico-economici ai proiectului aferenti UAT-Municipiul Rm.Sarat-forma revizuita**, in scris la punctul 18 de pe ordinea de zi a sedintei ordinare a Consiliului Local al Municipiului Rm.Sarat din data de 29.09.2022.

In conformitate cu prevederile art.136, alin.(3), lit.b) si alin.(8), lit.c) din O.U.G nr.57/2019 privind Codul Administrativ, Comisia pentru cultura, culte, invatamant, munca, sanatate si protectia persoanelor aflate in nevoie avizeaza **FAVORABIL** proiectul de hotarare mai sus mentionat.

Prezentul aviz a fost adoptat cu respectarea prevederilor art.125, alin.(2) din O.U.G nr.57/2019 privind Codul Administrativ, cu un numar de **4** voturi pentru, **2** abtineri si ___-___ voturi impotriva din numarul total de 7 consilieri locali din componenta comisiei si 6 consilieri locali prezenti.

**Comisia pentru cultura, culte, invatamant, munca, sanatate
si protectia persoanelor aflate in nevoie,**

**Presedinte,
Doamna consilier Sava Manuela-Camelia**



**Redactat,
Secretar,**

Consilier local Andreiu Silviu-Mihai

ROMANIA
JUDETUL BUZAU
MUNICIPIUL RAMNICU SARAT
CONSILIUL LOCAL

**Comisia pentru amenajarea teritoriului,
urbanism, protectie mediu si turism**

AVIZ

asupra proiectului de hotarare privind aprobarea documentatiei tehnico-economice - Studiu de fezabilitate revizuit pentru „Proiectul regional de dezvoltare a infrastructurii de apa si apa uzata din judetul Buzau, in perioada 2014-2020” precum si a indicatorilor tehnico-economici ai proiectului aferenti UAT-Municipiul Rm.Sarat-forma revizuita

Comisia pentru amenajarea teritoriului, urbanism, protectie mediu si turism, intrunita in sedinta din data de 28.09.2022 a analizat **Proiectul de hotarare privind aprobarea documentatiei tehnico-economice - Studiu de fezabilitate revizuit pentru „Proiectul regional de dezvoltare a infrastructurii de apa si apa uzata din judetul Buzau, in perioada 2014-2020” precum si a indicatorilor tehnico-economici ai proiectului aferenti UAT-Municipiul Rm.Sarat-forma revizuita**, in scris la punctul 18 de pe ordinea de zi a sedintei ordinare a Consiliului Local al Municipiului Rm.Sarat din data de 29.09.2022.

In conformitate cu prevederile art.136, alin.(3), lit.b) si alin.(8), lit.c) din O.U.G nr.57/2019 privind Codul Administrativ, Comisia pentru amenajarea teritoriului, urbanism, protectie mediu si turism avizeaza **FAVORABIL** proiectul de hotarare mai sus mentionat.

Prezentul aviz a fost adoptat cu respectarea prevederilor art.125, alin.(2) din O.U.G nr.57/2019 privind Codul Administrativ, cu un numar de **5** voturi pentru, **2** abtineri si ___-___ voturi impotriva din numarul total de 7 consilieri locali din componenta comisiei si 7 consilieri locali prezenti.

**Comisia pentru amenajarea teritoriului,
urbanism, protectie mediu si turism,**

Presedinte,

Domnul consilier Grigoras Nelu



**Redactat,
Secretar,**

Consilier local Neculaiasa-Pavel Vasiliță