

## PROIECT DE HOTARARE

**privind darea in folosinta gratuita a 5 mp teren (cate 1 mp pentru fiecare panou) catre Consiliul Judetean Buzau in vederea amplasarii a 5 panouri de orientare turistica si rutiera in cadrul proiectului "Reabilitare Muzeul Judetean Buzau"**

Consiliul Local al municipiului Râmnicu-Sărat, județul Buzău, întrunit în ședință de lucru ordinară în data de **30.04.2012**

Având în vedere:

- adresele nr.4245/04.04.2012 si nr.4534/24.04.2012 ale Consiliului Judetean Buzau
- expunerea de motive a Primarului municipiului Rm.Sarat;
- raportul Directiei Administratie Publica;
- prevederile art.874 din Codul Civil ;
- prevederile art.36 alin.2, lit.c și art.124 din Legea nr.215/2001 privind administrația publică locală republicata, actualizata;

În temeiul art.39 alin.1, art.45 alin.3 si art.115 alin.1 lit.b din Legea nr.215/2001 privind administrația publică locală, republicata, actualizata;

### HOTĂRĂȘTE:

**Art.1.** Se aproba darea in folosinta gratuita a 5 mp teren (cate 1 mp pentru fiecare panou) catre Consiliul Judetean Buzau in vederea amplasarii a 5 panouri de orientare turistica si rutiera in cadrul proiectului "Reabilitare Muzeul Judetean Buzau"

**Art.2.** Terenul apartine domeniului public al Municipiului Rm. Sarat, iar amplasamentele celor 5 panouri sunt urmatoarele: str. N. Balcescu nr.2 (zona sediu Evidenta Populatiei), str. M. Kogalniceanu (zona Grup Scolar Industrial), str. Toamnei (farmacie), str. Al. I. Cuza (zona parc Scoala Nr.5), str. Victoriei (CEC), conform planurilor de incadrare in zona.

**Art.3.** Regimul tehnic al acestor panouri de orientare turistica si rutiera este impus prin Regulamentul local de urbanism.

**Art.4.** Panourile vor oferi informatii despre locatia Centrului de Informare Turistica din cadrul Muzeului Judetean Buzau, precum si despre positionarea principalelor obiective turistice pe teritoriul judetului Buzau, raportate la punctul de amplasare al panoului.

**Art.5.** Darea in folosinta gratuita se va face pe baza de contract de comodat incheiat intre cele doua parti.

**Art.6.** Cu aducerea la indeplinire a prezentei hotarari se insarcineaza Primarul municipiului Rm. Sarat prin Directia Admnistratie Publica.

**Art.7.** Prezenta hotarare se aduce la cunostinta publica, respectiv se comunica Primarului municipiului Rm. Sarat, celor nominalizati cu ducerea la indeplinire si se comunica Institutiei Prefectului Judetului Buzau in vederea exercitarii controlului cu privire la legalitate.

**Această hotărâre a fost adoptata de catre Consiliul Local al Municipiului Rm. Sarat in sedinta ordinara din 30.04.2012, cu respectarea prevederilor art.45 alin.3, cu un numar de \_\_\_ voturi din numarul total de 19 consilieri locali in functie si \_\_\_ consilieri locali prezenti.**

**Președinte de ședință,  
Prof Cirjan Sorin Valentin**

**Contrasemnează secretar,  
jr. Dogarescu Daniela**

**Nr.**

**Rm.Sărat 30.04.2012**



**ROMÂNIA**  
**PRIMĂRIA MUNICIPIULUI RÂMNICU- SĂRAT**

Str. N.Bălcescu nr. 1, Râmnicu-Sărat, Tel: 0238.561946; Fax: 0238.561947  
Web site: [www.primariermsarat.ro](http://www.primariermsarat.ro) E-mail: [primarie\\_rmsarat@primariermsarat.ro](mailto:primarie_rmsarat@primariermsarat.ro)

**Nr.7993/24.04.2012**

**EXPUNERE DE MOTIVE**

*la proiectul de hotărâre privind darea în folosință gratuită a 5 mp teren (câte 1 mp pentru fiecare panou) către CONSILIUL JUDEȚEAN BUZĂU în vederea amplasării a 5 panouri de orientare turistică și rutieră în cadrul proiectului „Reabilitare Muzeul Județean Buzău”*

Având în vedere :


- adresele nr.4245/04.04.2012 și 4534/24.04.2012 ale CONSILIULUI JUDEȚEAN BUZĂU, referitoare la Proiectul «**Reabilitare Muzeul Județean Buzău**» din cadrul Programului Operațional Regional, Axa prioritară 5 – Dezvoltarea durabilă și promovarea turismului, Domeniul major de intervenție 5.1 – Restaurarea și valorificarea durabilă a patrimoniului cultural, precum și crearea/modernizarea infrastructurilor conexe ;

-prevederile certificatului de urbanism nr.24/16.02.2012 eliberat de Primăria municipiului Rm.Sărat ;

Tinând cont de prevederile art.36 alin.2 lit.c și art.124 din Legea nr.215/2001 a administrației publice locale, republicată și actualizată, precum și de prevederile art.874 din Noul Cod Civil,

propun spre analiză și aprobare Consiliului local proiectul de hotărâre mai sus menționat în forma prezentată.

**PRIMAR**  
**Pr.VIOREL HOEBAN**





**ROMÂNIA**  
**PRIMĂRIA MUNICIPIULUI RÂMNICU- SĂRAT**

Str. N.Bălcescu nr. 1, Râmnicu-Sărat, Tel: 0238.561946; Fax: 0238.561947  
Web site: www.primariermsarat.ro E-mail: primarie\_rmsarat@primariermsarat.ro

**Nr.7992/24.04.2012**

**RAPORT DE SPECIALITATE**

*la proiectul de hotărâre privind darea în folosință gratuită a 5 mp teren (câte 1 mp pentru fiecare panou) către CONSILIUL JUDEȚEAN BUZĂU în vederea amplasării a 5 panouri de orientare turistică și rutieră în cadrul proiectului „Reabilitare Muzeul Județean Buzău”*

Având în vedere :

- adresele nr.4245/04.04.2012 și 4534/24.04.2012 ale CONSILIULUI JUDEȚEAN BUZĂU, referitoare la Proiectul «**Reabilitare Muzeul Județean Buzău**» din cadrul Programului Operațional Regional, Axa prioritară 5 – Dezvoltarea durabilă și promovarea turismului, Domeniul major de intervenție 5.1 – Restaurarea și valorificarea durabilă a patrimoniului cultural, precum și crearea/modernizarea infrastructurilor conexe, prin care se solicită atribuirea în folosință gratuită a 5 mp teren (câte 1 mp pentru fiecare panou) în vederea amplasării a 5 panouri de orientare turistică și rutieră pe raza municipiului Rm.Sărat;

-prevederile certificatului de urbanism nr.24/16.02.2012 eliberat de Primăria municipiului Rm.Sărat ;

- prevederile art.874 din Noul Cod Civil ;

- prevederile art.36 alin.2 lit.c și art.124 din Legea nr.215/2001 a administrației publice locale, republicată și actualizată ;

supunem spre analiză și aprobare Consiliului local al municipiului Rm.Sărat proiectul de hotărâre privind darea în folosință gratuită pe durata existenței panourilor turistice și rutiere a 5 mp teren (câte 1 mp pentru fiecare panou) către **CONSILIUL JUDEȚEAN BUZĂU**, în vederea amplasării a 5 panouri de orientare turistică și rutieră în cadrul proiectului „**Reabilitare Muzeul Județean Buzău**”.

Terenul mai sus menționat aparține domeniului public al Municipiului Rm.Sărat, iar amplasamentele celor 5 panouri sunt următoarele: str.Nicolae Bălcescu nr.2 (zona Sediul Evidența populației), str.Mihail Kogălniceanu (zona Grup Școlar Industrial),

str.Toamnei (farmacie), str.Al.Ioan Cuza (zona parc Școala 5), str.Victoriei (CEC), conform planurilor de încadrare în zonă anexate.

Regimul tehnic al acestor panouri de orientare turistică și rutieră este impus prin Regulamentul local de urbanism și va respecta prevederile certificatului de urbanism nr.24/16.02.2012. Panourile vor oferi informații despre locația Centrului de Informare Turistică din cadrul Muzeului județean Buzău precum și despre poziționarea principalelor obiective turistice pe teritoriul județului Buzău, raportate la punctul de amplasare al panoului.

Darea în folosință gratuită se va face pe bază de contract de comodat încheiat între cele două părți.

**Director executiv,  
Ing.Vagyas Davidoiu Manuela**



*Victor Mocanu*

PRIMĂRIA MUNICIPIULUI  
RM. SĂRAT  
7207  
04.04.2012

**ROMÂNIA**  
**CONSILIUL JUDEȚEAN BUZĂU**

Municipiul Buzău, Bd. Nicolae Bălcescu nr. 48, cod 120260  
Telefon +0040-238-414112 Fax +0040-238-725507

web: <http://www.cjbuzau.ro>  
e-mail: [cjbuzau@cjbuzau.ro](mailto:cjbuzau@cjbuzau.ro),  
[consjudbuzau@yahoo.fr](mailto:consjudbuzau@yahoo.fr), [consjudbuzau@gmail.com](mailto:consjudbuzau@gmail.com)



Nr. 4245 / - 4 APR. 2012

**PRIMARIA MUNICIPIULUI RM.SARAT**

In atenta Domnului Primar Viorel Holban


Domnule Primar,

Subsemnatul Victor Mocanu , reprezentant al Consiliului Judetean Buzau, cu sediul in Buzau, b-dul N.Balcescu nr.48, va rog sa dispuneti eliberarea acordului de folosinta a terenului pentru montarea unui numar de 5 (cinci) panouri de orientare turistica si rutiera, conform certificatului de urbanism anexate in copie. Suprafata de folosinta pentru fiecare panou este de 1,0 mp.

Panourile fac parte integranta din proiectul „**Reabilitare Muzeul Judetean Buzau**”, in cadrul *Programul Operational Regional, Axa prioritara 5 - Dezvoltarea durabila si promovarea turismului, Domeniul major de interventie 5.1 - Restaurarea si valorificarea durabila a patrimoniului cultural, precum si crearea /modernizarea infrastructurilor conexe.*

PRESEDINTE

*Victor Mocanu*  
VICTOR MOCANU



**ROMÂNIA****CONSILIUL JUDEȚEAN BUZĂU**

Municipiul Buzău, Bd. Nicolae Bălcescu nr. 48, cod 120260

Telefon +0040-238-414112 Fax +0040-238-725507


web: <http://www.cjbuzau.ro>e-mail: [cjbuzau@cjbuzau.ro](mailto:cjbuzau@cjbuzau.ro),[consjudbuzau@yahoo.fr](mailto:consjudbuzau@yahoo.fr), [consjudbuzau@gmail.com](mailto:consjudbuzau@gmail.com)

Nr. 4534 24 APR. 2012

**PRIMĂRIA MUNICIPIULUI RÂMNICU SĂRAT**

În atenția domnului Primar pr. Viorel Holban

Referitor: montare panouri de orientare turistică și rutieră – proiect „Reabilitare Muzeul Județean Buzău”

**Stimate Domnule Primar,**

Urmare adresei dumneavoastră nr. 7207/10.04.2012, vă comunicăm solicitarea Consiliului Județean Buzău pentru atribuire în folosință cu titlu gratuit, conform art. 124 din Legea nr. 215/2001 și art. 874 din Codul Civil, a suprafețelor de teren necesare amplasării celor 5 panouri de orientare turistică și rutieră pe raza municipiului Râmnicu Sărat, în cadrul proiectului „Reabilitare Muzeul Județean Buzău”.

Suprafața de teren necesară fiecărui panou este de 1 mp, cu amplasamentele prevăzute în anexă, în total 5 mp.

Solicităm folosința cu titlu gratuit a terenului menționat pe durata existenței panourilor turistice și rutiere.

Apreciem și vă mulțumim pentru sprijinul dumneavoastră acordat implementării unui proiect cu finanțare din fonduri europene, care reprezintă un beneficiu pentru întreaga comunitate a județului Buzău.

Cu stimă,

Președinte,

Ec. Victor Mocanu

