

B

**PROIECT DE HOTARARE**  
**privind aprobarea Strategiei Integrate de Dezvoltare Urbana a Municipiului**  
**Rm.Sarat pentru perioada 2014-2023 (revizuita)**

Consiliul Local al municipiului Râmnicu-Sărat, județul Buzău, întrunit în ședința de lucru ordinară în data de **27.04.2017**;

Având în vedere:

- expunerea de motive a Primarului municipiului Rm.Sarat;
- raportul Biroului Programe cu Finantare Externa din cadrul aparatului de specialitate al primarului municipiului Rm. Sarat;
- avizul comisiei de specialitate a Consiliului local;
- Strategia Integrata de Dezvoltare Urbana a Municipiului Rm.Sarat (revizuita);
- procedura referitoare la prevederile Legii nr.52/2003 privind transparenta decizionala in administratia publica, republicata, cu referire la anuntul de consultare si dezbatere publica a Strategiei Integrate de Dezvoltare Urbana a Municipiului Rm.Sarat pentru perioada 2014-2023 (revizuita) nr.6203/15.03.2017, Minuta sedintei de dezbatere publica privind Strategia Integrata de Dezvoltare Urbana a Municipiului Rm.Sarat pentru perioada 2014-2023 (revizuita) nr.7629/29.03.2017, respectiv Procesul-verbal nr.7630/29.03.2017;
- prevederile HCL nr.52/28.02.2017 privind alegerea presedintelui de sedinta al Consiliului local al Municipiului Rm.Sarat pentru sedintele din lunile martie 2017- mai 2017;
- prevederile art.36 alin.2 lit.b si d, alin.4 lit.e si alin.6, lit.a, pct.16 din Legea nr. 215/2001 a administrației publice locale, republicata, actualizata;

Luand in considerare dispozitiile Legii nr.24/2000 privind normele de tehnica legislativa la elaborarea actelor normative republicata, cu modificarile si completarile ulterioare;

În temeiul art.39 alin.1, art.45 alin.2 lit.e si art.115 alin.1 lit.b din Legea nr.215/2001 a administrației publice locale, republicata, actualizata;

**HOTĂRĂȘTE:**

**Art.1.** Se aproba Strategia Integrata de Dezvoltare Urbana a Municipiului Rm.Sarat pentru perioada 2014-2023 (revizuita), conform anexei nr.1 care face parte integranta din prezenta hotarare.

**Art.2.** Cu aducerea la îndeplinire a prezentei hotarari se insarcineaza Primarul municipiului Rm.Sarat prin Biroul Programe cu Finantare Externa si Directia Economica din cadrul aparatului de specialitate al primarului Municipiului Rm.Sarat care vor pune la dispozitia celor interesati informatiile utile.


**Art.3.** Prezenta hotarare se aduce la cunostinta publica, respectiv se comunica Primarului municipiului Rm. Sarat, celor nominalizati cu ducerea la îndeplinire si se comunica Institutiei Prefectului Judetului Buzau in vederea exercitarii controlului cu privire la legalitate.

Această hotărâre a fost adoptată de către Consiliul Local al Municipiului Rm. Sarat în ședința ordinară din data de 27.04.2017, cu respectarea prevederilor art.45 alin.2 lit.e din Legea nr.215/2001, a administrației publice locale, republicată și actualizată, cu un număr de \_\_\_\_\_ voturi pentru, \_\_\_\_\_ abțineri și \_\_\_\_\_ voturi împotriva din numărul total de 19 consilieri locali în funcție și \_\_\_\_\_ consilieri locali prezenți.

Președinte de ședință,  
Domnul consilier Ionescu Stefan

Contrasemnează,  
Secretar,  
Vagyas-Davidoiu Manuela

Nr. \_\_\_\_\_  
Rm.Sărat 27.04.2017



# ROMÂNIA

## MUNICIPIUL RÂMNICU SĂRAT



Str. N.Bălcescu nr. 1, Râmnicu-Sărat, Tel: 0238.561946; Fax: 0238.561947

Web: [www.primariermsarat.ro](http://www.primariermsarat.ro) E-mail: [primarie\\_rmsarat@primariermsarat.ro](mailto:primarie_rmsarat@primariermsarat.ro)

Nr. înregistrare ANSPDCP: 20680

**Nr. 9184/20.04.2017**

**PRIMAR**

### **EXPUNERE DE MOTVE**

#### **la proiectul de hotărâre privind aprobarea Strategiei Integrate de Dezvoltare Urbană a Municipiului Râmnicu Sărat pentru perioada 2014-2023 (revizuită)**

Strategia Integrate de Dezvoltare Urbană a Municipiului Râmnicu Sărat prezintă caracteristicile localității printr-o analiză amplă a resurselor și oportunităților municipiului, prezentând astfel cadrul în care se va realiza progresul în următorii ani, în vederea îmbunătățirii calității vieții locuitorilor.

Elaborarea Strategiei Integrate de Dezvoltare Urbană reprezintă unul dintre cei mai importanți pași care susțin progresul de dezvoltare urbană, deoarece o astfel de strategie are ca scop stabilirea unor priorități pe termen mediu și lung spre care se orientează efortul de dezvoltare al comunității locale în viitor.

Strategia prezintă un concept integrat la nivelul teritoriului, inițiat și dezvoltat de municipiul Râmnicu Sărat, reprezentând o asumare din partea autorităților publice privind creșterea calității modului de guvernare locală, îmbunătățirea procesului de luare a deciziilor și atingerea rezultatelor.

Prima etapă în realizarea strategiei a constituit-o o activitate laborioasă de culegere a datelor și de analiză a acestora, pentru stabilirea situației actuale în toate sectoarele, inclusiv evoluția în timp a indicatorilor analizați, urmărindu-se: elementele fizico-geografice, populația, locuințele, dezvoltarea economică, utilitățile tehnicoedilitare, infrastructura de transport, infrastructura educațională, de sănătate, socială, culturală, sportivă și de agrement, situația condițiilor de mediu.

Următoarea etapă a constat în realizarea analizei SWOT pentru fiecare dintre domeniile amintite, fiind identificate punctele forte și punctele slabe, oportunitățile și amenințările existente. În urma analizei, au fost stabilite direcțiile de dezvoltare locală, astfel încât să se obțină o eliminare/reducere a punctelor slabe, profitând la maxim de oportunitățile existente.

Analiza menționată, corelată cu viziunea și misiunea stabilite prin prezenta Strategie Integrată de Dezvoltare Urbană, au permis stabilirea obiectivului general și a obiectivelor strategice, fixate drept țintă a dezvoltării durabile a municipiului în perioada 2014 – 2023. Pentru fiecare obiectiv strategic, au fost identificate acțiunile/măsurile și proiectele necesar a fi implementate pentru obținerea rezultatelor propuse.

Proiectele propuse pentru asigurarea dezvoltării locale a Municipiului Râmnicu Sărat au fost analizate din mai multe puncte de vedere (perioadă de implementare, costuri implicate, posibilitatea de atragere a fondurilor europene și/sau de finanțare din bugetul local, respectiv alte surse). După estimarea și cuantificarea efectelor proiectelor respective, a fost realizată o prioritizare a acestora, astfel încât rezultatul lor cumulat să fie cel optim.

Etapa finală de realizare a SIDU Municipiului Râmnicu Sărat a fost reprezentată de stabilirea a procedurilor de monitorizare a implementării strategiei și a riscurilor care pot să apară pe perioada de implementare a acesteia, astfel încât acestea să fie evitate și să se asigure atingerea obiectivelor strategice stabilite, care converg, în cele din urmă, în creșterea nivelului de trai al cetățenilor municipiului.

Obiectivul general al Strategiei Integrate de Dezvoltare Urbană 2014 – 2023 a Municipiului Râmnicu Sărat este:

**„Dezvoltarea durabilă și integrată a teritoriului, în vederea creșterii nivelului de trai al cetățenilor și a calității mediului în care aceștia trăiesc”.**

În vederea realizării acestui obiectiv general și în concordanță cu viziunea și misiunea strategică ale Municipiului Râmnicu Sărat, se propun următoarele obiective strategice:

OS1. Sprijinirea unei dezvoltări durabile și armonioase, prin asigurarea unei infrastructuri de bună calitate și a unei conectivități mărite a municipiului, care să contribuie la îmbunătățirea calității factorilor de mediu și a eficienței energetice;

OS2. Dezvoltarea unei economii moderne, prin creșterea competitivității economice și a nivelului de pregătire al capitalului uman;

OS3. Îmbunătățirea calității vieții în municipiul Râmnicu Sărat, prin dezvoltarea infrastructurii educaționale, de sănătate, sportive și a facilităților socio-culturale și de agrement.

OS4. Modernizarea administrației locale și creșterea calității serviciilor publice.

Pentru a asigura corelarea externă cu alte documente de planificare programare, în definirea celor 4 obiective strategice de dezvoltare durabilă a Municipiului Râmnicu Sărat, au fost analizate și strategiile existente la nivel național, regional și județean aflate în curs de elaborare sau finalizate, prezentate anterior.

Astfel obiectivele de dezvoltare răspund următoarelor documente de planificare programare:

- Acordul de parteneriat pentru România aferent perioadei de programare 2014-2020;
- Strategii naționale;
- Strategia Națională pentru Dezvoltare Regională 2014-2020;
- Strategia Națională pentru Ocupare Forței de Muncă 2013-2020;
- Strategia Națională de Reducere a Sărăciei 2014-2020;
- Strategia Națională pentru Sănătate 2014-2020;
- Strategia Națională de Competitivitate 2020;
- Strategia Energetică a României 2007-2020;
- Strategia Națională privind Schimbările Climatice 2013 – 2020.
- Strategii și planuri de dezvoltare la nivel regional și județean;
- Plan de dezvoltare regională Sud-Est 2014-2020;

Implementarea efectivă a strategiei de dezvoltare propusă depinde în mod fundamental de capacitatea administrației locale de a atrage fondurile comunitare pentru a finanța acțiunile selectate și de a gestiona judicios fondurile de la bugetul local.

Absorbția fondurilor disponibile depinde însă, alături de eligibilitatea acțiunilor, de capacitatea instituțională de a iniția proiecte și de a lucra în parteneriat pentru atingerea scopurilor strategice.

Un proiect ce urmărește obținerea de finanțare europeană trebuie să fie bine construit, să se adreseze unui obiectiv global (strategic) și mai multor obiective specifice. Fiecare obiectiv specific este atins prin una (sau mai multe) activități / acțiuni care dau un rezultat concret și măsurabil atunci când sunt efectuate.

Astfel, Procesul de implementare și monitorizare va include următoarele activități:

- Planuri de acțiune elaborate prin care obiectivele strategiei de dezvoltare a orașului se vor realiza și aprobarea acestor planuri prin hotărâre de Consiliu Local;
- Realizarea fișelor de proiect, analiza și corelarea proiectelor identificate în raport cu obiectivele sectoriale și strategice, precum și cu dezvoltarea teritorială, impactul estimat al proiectelor, în vederea identificării celor mai bune soluții pentru atingerea obiectivelor și priorităților locale propuse;
- Monitorizarea calendarului de implementare a proiectelor strategice;
- Implementarea prin realizarea acțiunilor, activităților, măsurilor și proiectelor concrete de dezvoltare;
- Monitorizarea stadiului implementării, în fiecare etapă a acesteia;
- Evaluarea rezultatelor proiectelor, prin compararea cu indicatorii stabiliți.

Luând în considerare cele prezentate, supun spre analiză și aprobare autorității deliberative a Municipiului Rm.Sărat, prezentul proiect de hotărâre, cu rugămintea de a fi adoptat în forma prezentată.


**Inițiator,**  
**Primarul Municipiului Râmnicu Sărat,**  
**Cîrjan Sorin-Valențin**





# ROMÂNIA

## MUNICIPIUL RÂMNICU SĂRAT



Str. N.Bălcescu nr. 1, Râmnicu-Sărat, Tel: 0238.561946; Fax: 0238.561947  
Web: [www.primariermsarat.ro](http://www.primariermsarat.ro) E-mail: [primarie\\_rmsarat@primariermsarat.ro](mailto:primarie_rmsarat@primariermsarat.ro)  
Nr. înregistrare ANSPDCP: 20680

**Nr. 9183/20.04.2017**  
**PRIMAR**

### **RAPORT DE SPECIALITATE**

**la proiectul de hotărâre privind aprobarea Strategiei Integrate de Dezvoltare Urbană a Municipiului Râmnicu Sărat pentru perioada 2014-2023 (revizuita)**

Municipiul Râmnicu Sărat are ca obiectiv major asigurarea unei viziuni adecvate contextului extern și intern pentru dezvoltarea durabilă a municipiului, prin elaborarea **Strategiei Integrate de Dezvoltare Urbană a Municipiului Râmnicu Sărat pentru perioada 2014-2023 (revizuită)**.

Aceasta va constitui documentul cadru pe termen mediu și lung pentru stabilirea planului de acțiune locală pentru dezvoltare durabilă, a domeniilor prioritare care au nevoie de finanțare și pregătirea portofoliului de proiecte ce vor avea în vedere direcțiile de finanțare aferente perioadei 2014-2020.

Obiectivul general al Strategiei Integrate de Dezvoltare Urbană 2014 – 2023 a Municipiului Râmnicu Sărat este: „Dezvoltarea durabilă și integrată a teritoriului, în vederea creșterii nivelului de trai al cetățenilor să și a calității mediului în care aceștia trăiesc”.

În vederea realizării acestui obiectiv general și în concordanță cu viziunea și misiunea strategică ale Municipiului Râmnicu Sărat, se propun următoarele obiective strategice:

OS1. Sprijinirea unei dezvoltări durabile și armonioase, prin asigurarea unei infrastructuri de bună calitate și a unei conectivități mărite a municipiului, care să contribuie la îmbunătățirea calității factorilor de mediu și a eficienței energetice;

OS2. Dezvoltarea unei economii moderne, prin creșterea competitivității economice și a nivelului de pregătire al capitalului uman;

OS3. Îmbunătățirea calității vieții în municipiul Râmnicu Sărat, prin dezvoltarea infrastructurii educaționale, de sănătate, sportive și a facilităților socio-culturale și de agrement.

OS4. Modernizarea administrației locale și creșterea calității serviciilor publice.

Pentru a asigura corelarea externă cu alte documente de planificare/programare, în definirea celor 4 obiective strategice de dezvoltare durabilă a Municipiului Râmnicu Sărat, au fost analizate și strategiile existente la

nivel național, regional și județean aflate în curs de elaborare sau finalizate, prezentate anterior.

Astfel, obiectivele de dezvoltare răspund următoarelor documente de planificare programare:

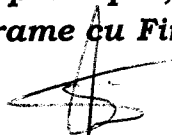
- Acordul de parteneriat pentru România aferent perioadei de programare 2014-2020;
- Strategii naționale;
- Strategia Națională pentru Dezvoltare Regională 2014-2020;
- Strategia Națională pentru Ocupare Forței de Muncă 2013-2020;
- Strategia Națională de Reducere a Sărăciei 2014-2020;
- Strategia Națională pentru Sănătate 2014-2020;
- Strategia Națională de Competitivitate 2020;
- Strategia Energetică a României 2007-2020;
- Strategia Națională privind Schimbările Climatice 2013 – 2020.
- Strategii și planuri de dezvoltare la nivel regional și județean;
- Plan de dezvoltare regională Sud-Est 2014-2020.

***Luând în considerare:***

- Faptul că Strategia Integrate de Dezvoltare Urbană a Municipiului Râmnicu Sărat pentru perioada 2014-2023 a fost supusă spre consultare și dezbatere publică conform Anunțului nr. 6203/15.03.2017, precum și aspectul că nicio persoană interesată nu s-a prezentat în vederea formulării de recomandări, propuneri sau sugestii referitoare la cele supuse consultării publice, potrivit datelor consemnate în Minuta nr. 7629/29.03.2014, coroborat cu Procesul-verbal de afișare nr. 7360/29.03.2017;
- Prevederile Legii nr. 52/2003 privind transparența decizională în administrația publică, cu modificările și completările ulterioare;
- Prevederile art. 36, alin. 2, lit. b, alin. 4, lit. e din Legea nr.215/2001 a administrației publice locale, republicată, actualizată;

Supunem spre analiză și aprobare autorității deliberative a Municipiului Rm.Sărat, proiectul de hotărâre privind aprobarea Strategiei Integrate de Dezvoltare Urbană a Municipiului Râmnicu Sărat pentru perioada 2014-2023 (revizuită).

***Întocmit,***  
***Consilier principal, Stan Alin***  
***Sef Birou Programe cu Finanțare Externă***





# ROMÂNIA

MUNICIPIUL RÂMNICU- SĂRAT



Cert. no. AJAEU/10/11995

Str. N.Bălcescu nr. 1, Râmnicu-Sărat, Tel: 0238.561946; Fax: 0238.561947  
Web: [www.primariermsarat.ro](http://www.primariermsarat.ro) E-mail: [primarie\\_rmsarat@primariermsarat.ro](mailto:primarie_rmsarat@primariermsarat.ro)

Nr. 6203/15.03.2017

## ANUNȚ CONSULTARE ȘI DEZBATERE PUBLICĂ

### **A PROIECTULUI DE HOTĂRÂRE PRIVIND APROBAREA STRATEGIEI INTEGRATE DE DEZVOLTARE URBANĂ A MUNICIPIULUI RÂMNICU SĂRAT 2014-2023 (REVIZUITĂ)**

În conformitate cu prevederile Legii nr.-ul 52/2003 - privind transparența decizională în administrația publică, se aduce la cunoștință publică inițiativa Primarului Municipiului Râmnicu Sărat, domnul Cîrjan Sorin Valentin, referitoare la elaborarea Proiectului de hotărâre privind aprobarea Strategiei Integrate de Dezvoltare Urbană a Municipiului Râmnicu Sărat 2014-2013 (Revizuită), precum și **organizarea dezbaterii publice pentru proiectul propus, în ziua de miercuri, 29.03.2017, ora 11:00, la sediul Primăriei Municipiului Râmnicu Sărat – Sala de Consiliu.**

În conformitate cu stipulațiile art. 7 alin. (10) din Legea nr.-ul 52/2003, modalitatea de colectare a recomandărilor, modalitatea de înscriere și luare a cuvântului, în timpul defășurării ședinței de dezbatere publică se va face în ordinea sosirii, conform listei întocmite în acest sens. Fiecare persoană are posibilitatea de a-și exprima punctul de vedere în timp rezonabil.

Textul complet al proiectului de hotărâre însoțit de Expunerea de motive a Primarului Municipiului Râmnicu Sărat și Raportul de specialitate al Serviciului de specialitate, va fi afișat la sediul Primăriei Municipiului Râmnicu Sărat și pe pagina web [www.primariermsarat.ro](http://www.primariermsarat.ro).

În considerarea art. 7 alin. (1) din Legea nr. 52/2003, teza finală, persoanele interesate pot solicita în scris printr-o cerere adresată în acest sens, Compartimentului Relații cu Publicul și Registratură din cadrul Primăriei municipiului Râmnicu Sărat, transmiterea documentației care face obiectul prezentului anunț.

Raportat la prevederile art. 7 alin. (4) din Legea nr.-ul 52/2003, eventualele propuneri, sugestii, opinii cu valoare de recomandare privind proiectul de hotărâre, exprimate în scris, conținând numele, prenumele, domiciliul și numărul de telefon al semnatarului, se vor depune la Compartimentul Relații cu publicul și Registratură din cadrul Primăriei Municipiului Râmnicu Sărat, în



timpul programului de lucru sau prin e-mail la adresa primarie [rmsarat@primariermsarat.ro](mailto:rmsarat@primariermsarat.ro), până la data de 21 aprilie 2017.

Vă mulțumim pentru interes și vă așteptăm în sala de Consiliu a Primăriei Municipiului Râmnicu Sărat, în ziua de 29 martie 2017, ora 11:00.


Afișat astăzi, 15.03.2017 .

**Primar,**

**CÎRJAN SORIN VALENTIN**

**Întocmit,**

**Compartiment Contencios Administrativ și Juridic  
Persoană responsabilă de relația cu societatea civilă  
Consilier Juridic – Pruteanu Sabina-Elena**





# ROMÂNIA

## MUNICIPIUL RÂMNICU- SĂRAT



Cert. no. AJAEU/10/11995

Str. N.Bălcescu nr. 1, Râmnicu-Sărat, Tel: 0238.561946; Fax: 0238.561947  
Web: [www.primariermsarat.ro](http://www.primariermsarat.ro) E-mail: [primarie\\_rmsarat@primariermsarat.ro](mailto:primarie_rmsarat@primariermsarat.ro)

Nr: 7629/29.03.2017



Aprobat:  
Primar,  
Cîrjan Sorin Valentin

**MINUTĂ**  
**a ședinței de dezbateri publice a Proiectului de hotărâre privind aprobarea**  
**Strategiei Integrate de Dezvoltare Urbană a Municipiului Râmnicu Sărat 2014-**  
**2013 (Revizuită)**

**Având în vedere:**

- ✓ Proiectul de hotărâre privind aprobarea Strategiei Integrate de Dezvoltare Urbană a Municipiului Râmnicu Sărat 2014-2013 (Revizuită);
- ✓ Anunțul de dezbateri publice nr.-ul 6203/15.03.2017 a proiectului de hotărâre privind aprobarea Strategiei Integrate de Dezvoltare Urbană a Municipiului Râmnicu Sărat 2014-2013 (Revizuită);
- ✓ Ședința de dezbateri publice organizată azi, data de 29.03.2017, ora 11:00, la sediul Primăriei municipiului Râmnicu Sărat;
- ✓ Prevederile art. 7 alin. 10 lit. d) din Legea nr.-ul 52/2003 – privind transparența decizională în administrația publică cu modificările și completările ulterioare

Statuăm cu prilejul organizării, în data de astăzi, 29.03.2017, a ședinței de dezbateri publice a proiectului de act normativ sus-menționat, că nicio persoană interesată nu s-a prezentat în vederea formulării de recomandări, propuneri sau sugestii referitoare la cele supuse dezbaterii, respectiv aprobarea *Strategiei Integrate de Dezvoltare Urbană a Municipiului Râmnicu Sărat 2014-2013 (Revizuită)*.

Prevederile prezentei minute vor fi aduse la cunoștință publică, în considerarea dispozițiilor art. 7, alin (10) lit. d din Legea nr.-ul 52/2003 privind transparența decizională în administrația publică cu modificările și completările ulterioare.

**Întocmit,**  
**Compartiment Contencios Administrativ și Juridic**  
**Consilier Juridic – Pruteanu Sabina-Elena**

Redactat în 2 ex originale/PSE



# ROMÂNIA

## MUNICIPIUL RÂMNICU- SĂRAT



Cert. no. AJAEU/10/11995

Str. N.Bălcescu nr. 1, Râmnicu-Sărat, Tel: 0238.561946; Fax: 0238.561947  
Web: [www.primariermsarat.ro](http://www.primariermsarat.ro) E-mail: [primarie\\_rmsarat@primariermsarat.ro](mailto:primarie_rmsarat@primariermsarat.ro)

Nr.-ul 7630/29.03.2017



Aprobat:  
Primar,  
Cîrjan Sorin Valentin

### PROCES-VERBAL

Încheiat și afișat astăzi, în data de 29 martie 2017, ora 14:50

#### Având în vedere:

- ✓ Proiectul de hotărâre privind aprobarea Strategiei Integrate de Dezvoltare Urbană a Municipiului Râmnicu Sărat 2014-2013 (Revizuită);
- ✓ Anunțul de dezbatere publică nr.-ul 6203/15.03.2017 a proiectului de hotărâre privind aprobarea Strategiei Integrate de Dezvoltare Urbană a Municipiului Râmnicu Sărat 2014-2013 (Revizuită);
- ✓ Ședința de dezbatere publică organizată azi, data de 29.03.2017, ora 11:00, la sediul Primăriei municipiului Râmnicu Sărat;
- ✓ Minuta ședinței de dezbatere publică privind proiectul de hotărâre privind aprobarea Strategiei Integrate de Dezvoltare Urbană a Municipiului Râmnicu Sărat 2014-2013 (Revizuită), organizată în data de 29.03.2017, ora 11:00, la sediul Primăriei municipiului Râmnicu Sărat;
- ✓ Prevederile art. 7 alin. 10 lit. d) din Legea nr.-ul 52/2003 – privind transparența decizională în administrația publică cu modificările și completările ulterioare

s-a procedat prin afișarea la sediul Primăriei municipiului Râmnicu Sărat și pe site-ul oficial al Primăriei municipiului Râmnicu Sărat [www.primariermsarat.ro](http://www.primariermsarat.ro). la informarea și respectiv la asigurarea accesului public în vederea consultării, a **minutei ședinței de dezbatere publică** organizată în data de 29.03.2017, ora 11:00, la sediul Primăriei municipiului Râmnicu Sărat - a proiectului de hotărâre privind aprobarea Strategiei Integrate de Dezvoltare Urbană a Municipiului Râmnicu Sărat 2014-2013 (Revizuită), alături de **varianta finală a proiectului de hotărâre sus-amintit**, care va putea fi consultată în integralitatea sa pe site-ul oficial al Primăriei municipiului Râmnicu sărat: [www.primariermsarat.ro](http://www.primariermsarat.ro).

Întocmit,  
Compartiment Contencios Administrativ și Juridic  
Consilier juridic - Pruteanu Sabina-Elena

Redactat în 2 ex originale/PSE

ANEXA NR. 1 LA  
HOT. NR. \_\_\_\_\_



**STRATEGIA INTEGRATĂ DE  
DEZVOLTARE URBANĂ  
A MUNICIPIULUI RÂMNICU SĂRAT**

**2014 – 2023**



## CUPRINS

<b>Capitolul 1. INTRODUCERE .....</b>	<b>1</b>
1.1. Considerații generale .....	1
1.2. Conceptul de dezvoltare urbană integrată?.....	4
1.3. Principii de bază privind dezvoltarea urbană .....	8
1.3.1. Agenții dezvoltării economice locale.....	8
1.3.2. Relațiile dintre agenții dezvoltării locale .....	10
1.3.3. Sectoare ale dezvoltării locale .....	11
1.4. Metodologia de elaborare a Strategiei Integrate de Dezvoltare Urbană a municipiului Râmnicu Sărat .....	12
<b>Capitolul 2. PREZENTAREA GENERALĂ A MUNICIPIULUI RÂMNICU SĂRAT ..</b>	<b>15</b>
2.1. Scurt istoric.....	15
2.2. Încadrare în teritoriu și limite.....	18
2.3. Așezare și suprafață.....	18
2.4. Cadrul natural și resursele naturale .....	19
2.5. Capitalul natural .....	20
2.5.1. Relieful .....	20
2.5.2. Hidrografia.....	22
2.5.3. Climă.....	23
2.5.4. Soluri, floră și faună.....	24
2.5.5. Arii protejate .....	26
2.6. ANALIZA SWOT – CADRUL NATURAL.....	27
2.7. Demografia .....	33
2.7.1. Evoluția și structura populației .....	34
2.7.1.1. Evoluția populației .....	34
2.7.1.2. Structura populației pe sexe .....	36
2.7.1.3. Structura populației pe grupe de vârstă .....	36
2.7.1.4. Structura populației după etnie .....	39
2.7.2. Mișcarea naturală și migratorie a populației.....	39
2.7.2.1. Mișcarea naturală a populației.....	40
2.7.2.2. Mișcarea migratorie a populației.....	44



<b>Capitolul 3.</b>	<b>ECONOMIA MUNICIPIULUI RÂMNICU SĂRAT</b> .....	46
3.1.	Prezentare generală .....	46
3.2.	Sectorul primar – Agricultură .....	54
3.3.	Sectorul secundar – Industrii și construcții .....	58
3.4.	Sectorul terțiar – Servicii .....	63
3.5.	Forța de muncă .....	63
3.6.	ANALIZA SWOT – ECONOMIA .....	68
<b>Capitolul 4.</b>	<b>POTENȚIALUL TURISTIC ȘI CULTURAL</b> .....	84
4.1.	Potențialul turistic al cadrului natural .....	84
4.2.	Patrimoniul natural protejat .....	93
4.3.	Patrimoniul cultural material și imaterial.....	94
4.3.1.	Patrimoniu cultural material.....	94
4.3.2.	Patrimoniul cultural imaterial .....	112
4.4.	Infrastructura și serviciile turistice .....	123
4.5.	ANALIZA SWOT – POTENȚIALUL TURISTIC ȘI CULTURAL .....	130
<b>Capitolul 5.</b>	<b>INFRASTRUCTURA SOCIALĂ</b> .....	143
5.1.	Sistemul educațional .....	143
5.2.	Activitatea sportivă .....	154
5.3.	Rețeaua de sănătate .....	155
5.4.	Sistemul de asistență socială .....	161
5.5.	Zone marginalizate .....	172
5.6.	ANALIZA SWOT – INFRASTRUCTURA SOCIALĂ: ÎNVĂȚĂMÂNT, SĂNĂTATE, ASISTENȚĂ SOCIALĂ .....	175
<b>Capitolul 6.</b>	<b>INFRASTRUCTURA ȘI ECHIPAREA TERITORIULUI</b> .....	193
6.1.	Capacitatea administrativă.....	193
6.2.	Fondul locativ.....	203
6.3.	Infrastructura de comunicații și transport.....	207
6.3.1.	Telecomunicații .....	207
6.3.2.	Infrastructura de transport .....	207
6.3.2.1.	Mobilitatea urbană durabilă .....	207
6.3.2.2.	Rețeaua stradală .....	208
6.3.2.3.	Transportul public.....	210



6.3.2.4. Transportul feroviar .....	212
6.3.2.5. Transportul de marfă .....	212
6.3.2.6. Mijloace alternative de mobilitate .....	213
6.3.2.7. Parcări.....	214
6.3.2.8. Siguranța circulației .....	215
6.3.2.9. Sisteme inteligente de transport.....	215
6.3.2.10. Zone cu complexitate ridicată.....	215
6.3.2.11. Integrarea acțiunilor și măsurilor propuse prin Planul de Mobilitate Urbană Durabilă.....	216
6.4. Infrastructura de utilități publice .....	216
6.4.1. Rețeaua de apă potabilă.....	216
6.4.2. Sistemul de canalizare.....	222
6.4.3. Epurarea apelor uzate .....	225
6.4.4. Sistemul de alimentare cu energie termică .....	229
6.4.5. Rețeaua de alimentare cu gaze naturale .....	232
6.4.6. Rețeaua de alimentare cu energie electrică .....	235
6.5. Eficiența Energetică .....	237
6.5.1. Analiza datelor tehnice .....	239
6.5.1.1. Date tehnice pentru sistemele de iluminat public .....	239
6.5.1.2. Date tehnice despre sectorul rezidențial, terțiar și administrativ	242
6.5.1.3. Date tehnice pentru sectorul transporturi .....	244
6.5.2. Planul de îmbunătățire a eficienței energetice în Municipiul Râmnicu Sărat	246
6.5.3. Măsurile referitoare la eficiența energetică .....	250
6.6. Zonificarea.....	254
6.6.1. Spații verzi.....	254
6.6.2. Spații de joacă pentru copii.....	258
6.7. ANALIZA SWOT – ADMINISTRAȚIE PUBLICĂ, INFRASTRUCTURĂ ȘI ECHIPAREA TERITORIULUI.....	260
<b>Capitolul 7. MEDIUL ȘI INFRASTRUCTURA DE MEDIU.....</b>	<b>279</b>
7.1. Resursele de apă .....	281
7.2. Calitatea apei .....	282



7.3.	Calitatea solului .....	286
7.4.	Calitatea aerului .....	289
7.5.	Managementul deșeurilor .....	294
7.6.	Biodiversitate .....	299
7.7.	Riscuri de mediu.....	304
7.8.	ANALIZA SWOT – MEDIU .....	311
<b>Capitolul 8.</b>	<b>STABILIREA OBIECTIVELOR STRATEGICE .....</b>	<b>320</b>
8.1.	Obiective strategice europene, regionale și naționale .....	320
8.1.1.	Obiective tematice la nivel european .....	320
8.1.2.	Obiective strategice la nivel național.....	321
8.1.3.	Obiective strategice la nivel regional.....	322
8.2.	Oportunități de finanțare în perioada 2014-2020.....	323
8.2.1.	Fondurile structurale 2014 – 2020 .....	325
8.2.2.	Programe de cooperare teritorială și transfrontalieră .....	330
8.2.3.	Alte finanțări .....	336
8.3.	Criterii și cerințe de planificare .....	340
8.4.	Viziunea strategică a Municipiului Râmnicu Sărat .....	342
8.5.	Misiunea Municipiului Râmnicu Sărat .....	343
8.6.	Obiectivele strategice ale Strategiei Integrate de Dezvoltare Urbană a Municipiului Râmnicu Sărat .....	344
8.6.1.	Obiectivul strategic OS1. ....	347
8.6.2.	Obiectivul strategic OS2. ....	355
8.6.3.	Obiectivul strategic OS3. ....	358
8.6.4.	Obiectivul strategic OS4. ....	363
<b>Capitolul 9.</b>	<b>PLANUL DE ACȚIUNE .....</b>	<b>365</b>
9.1.	Surse de finanțare. Costurile proiectelor.....	365
9.2.	Perioada de implementare a proiectelor .....	373
9.3.	Analiza Multicriterială .....	379
9.3.1.	Indicatori de evaluare a impactului proiectelor propuse .....	379
9.3.2.	Metoda de realizare a analizei multicriteriale .....	380
9.3.3.	Matricea cadru pentru proiectele prioritare.....	381
<b>Capitolul 10.</b>	<b>IMPLEMENTAREA ȘI MONITORIZAREA SIDU .....</b>	<b>384</b>





10.1. Metodologia de implementare și monitorizare.....	384
10.2. Indicatori de monitorizare.....	387
BIBLIOGRAFIE.....	391



## LISTA FIGURILOR

Fig. 1. Harta Județului Râmnicu Sărat.....	15
Fig. 2. Harta Regiunii Sud-Est .....	18
Fig. 3. Evoluția populației, 2006 – 2016 .....	35
Fig. 4. Evoluția procentuală a populației, 2006 – 2016.....	35
Fig. 5. Structura populației județului Buzău pe grupe de vârstă la 1 iulie 2015.....	37
Fig. 6. Structura populației Municipiului Râmnicu Sărat pe grupe de vârstă la 1 iulie 2015 .....	37
Fig. 7. Structura pe vârstă și sexe a populației Municipiului Râmnicu Sărat pe grupe de vârstă la 1 iulie 2015 .....	38
Fig. 8. Evoluția numărului de născuți vii, 2010-2015.....	41
Fig. 9. Evoluția numărului de decese, 2010-2015.....	42
Fig. 10. Structura populației ocupate în Regiunea Sud-Est, în perioada 2013-2015 .....	52
Fig. 11. Distribuția angajaților la nivelul zonelor funcționale .....	61
Fig. 12. Distribuția forței de muncă din Județul Buzău pe principalele sectoare de activitate, anul 2015 .....	64
Fig. 13. Distribuția numărului de salariați din municipiul Râmnicu Sărat .....	65
Fig. 14. Numărul șomerilor din Județul Buzău, luna decembrie, 2015 .....	66
Fig. 15. Evoluția lunară a numărului de șomeri în Județul Buzău și Municipiul Râmnicu Sărat, în perioada 2010-2015 .....	67
Fig. 16. Numărul structurilor de cazare în Regiunea Sud-Est, 2006-2015 .....	125
Fig. 17. Evoluția capacității de cazare în hoteluri, Jud. Buzău, 2006-2015 (locuri- zil) .....	126
Fig. 18. Evoluția capacității de cazare turistică existentă pe tipuri de structuri de primire turistică Jud. Buzău, 2006-2015 (locuri) .....	126
Fig. 19. Capacitatea de cazare turistică în funcțiune, pe tipuri de structuri de primire turistică în Municipiul Râmnicu Sărat (locuri- zile) .....	127
Fig. 20. Evoluția capacității de cazare turistică existentă pe tipuri de structuri de primire turistică în Municipiul Râmnicu Sărat (locuri) .....	128
Fig. 21. Evoluția numărului de înoptări în Municipiul Râmnicu Sărat .....	128
Fig. 22. Evoluția populației școlare la nivelul Municipiului Râmnicu Sărat (nr. persoane) .....	149
Fig. 23. Organigrama Primăriei Municipiului Râmnicu Sărat .....	196



Fig. 24. Numărul de locuințe, în profil teritorial, în anul 2015 .....	204
Fig. 25. Numărul de locuințe la 1000 de locuitori, anul 2015 .....	204
Fig. 26. Evoluția fondului de locuințe în Regiunea Sud-Est în perioada 2010-2015 .....	205
Fig. 27. Formele de proprietate ale fondului de locuințe în Regiunea Sud-Est, în anul 2015.....	205
Fig. 28. Conectarea rețelei stradale a Municipiului Râmnicu Sărat la rețeaua de drumuri județene și naționale .....	209
Fig. 29. Distribuția străzilor în funcție de tipul îmbrăcăminții.....	210
Fig. 30. Rețeaua de transport public din Municipiul Râmnicu Sărat .....	211
Fig. 31. Trasee pe care este permis accesul vehiculelor cu MTMA > 3,5 tone .....	213
Fig. 32. Lungimea totală simplă a rețelei de distribuție a apei potabile în perioada 2010-2015 .....	219
Fig. 33. Evoluția consumului de apă potabilă în municipiul Râmnicu Sărat (mii m <sup>3</sup> /an) .....	221
Fig. 34. Evoluția cantității de apă potabilă distribuită consumatorilor (m <sup>3</sup> ) pentru uz casnic, din Municipiul Râmnicu Sărat, în perioada 2010-2015 .....	222
Fig. 35. Numărul de localități din regiunea sud-est racordate la rețeaua de canalizare publică, în anul 2015 .....	223
Fig. 36.. Lungimea totală simplă a conductelor de canalizare din Județul Buzău, 2010-2015.....	224
Fig. 37. Număr de localități în care se distribuie energie termică în Regiunea Sud-Est, în perioada 2010-2015 .....	230
Fig. 38. Evoluția cantității de energie termică distribuită consumatorilor (gigacalorii), în perioada 2010-2015 .....	231
Fig. 39. Număr localități în care se distribuie gaze naturale în Reg. Sud-Est, 2010-2015 .....	233
Fig. 40. Lungimea rețelei de distribuție a gazelor naturale furnizate consumatorilor în perioada 2010-2015.....	234
Fig. 41. Distribuția gazelor naturale pentru uz casnic în Mun. Râmnicu Sărat, 2010-2015 .....	235
Fig. 42. Consumuri totale de carburant pe categorii de consumatori (MWh/an)...	245
Fig. 43. Potențial de reducere consum de energie și emisii de gaze cu efect de seră pentru transportul comercial și privat.....	245



Fig. 44. Consumuri finale de energie electrică pe categorii de consumatori (MWh/an) .....	247
Fig. 45. Consumuri finale de gaz natural pe categorii de consumatori (MWh/an).	247
Fig. 46. Consumuri totale de energie pe categorii de consumatori (MWh/an).....	248
Fig. 47. Ponderea emisiilor de gaze cu efect de seră pe categorii de consumatori finali și pierderi de energie (%).	249
Fig. 48. Ponderea emisiilor de gaze cu efect de seră pe categorii de surse (%)...	250
Fig. 49. Bilanțul teritorial al suprafețelor cuprinse în teritoriul intravilan al municipiului Râmnicu Sărat .....	254
Fig. 50. Bilanțul teritorial al suprafețelor cuprinse în teritoriul intravilan al municipiului Râmnicu Sărat.....	255
Fig. 51. Proiecte propuse în cadrul PMUD al Mun. Râmnicu Sărat .....	349
Fig. 52. Proiecte propuse în cadrul PAED al Mun. Râmnicu Sărat .....	352
Fig. 53. Proiecte propuse în cadrul OS3 al SIDU a Municipiului Râmnicu Sărat ....	362



## LISTA TABELELOR

Tabel 1. Agenții dezvoltării economice locale .....	8
Tabel 2. Structura populației pe sexe .....	36
Tabel 3. Mișcarea naturală a populației din mediul urban și rural la nivelul Reg. Sud-Est .....	40
Tabel 4. Situația născuților vii în ultimii șase ani în Județul Buzău.....	41
Tabel 5. Situația născuților vii în ultimii șase ani în Municipiul Râmnicu Sărat .....	41
Tabel 6. Situația deceselor în ultimii șase ani în Județul Buzău .....	42
Tabel 7. Situația deceselor în ultimii șase ani în Municipiul Râmnicu Sărat .....	42
Tabel 8. Mișcarea naturală a populației pentru anul 2015 .....	43
Tabel 9. Sporul natural al populației Județului Buzău .....	43
Tabel 10. Sporul natural al populației Municipiului Râmnicu Sărat.....	43
Tabel 11. Durata medie a vieții în Județul Buzău.....	44
Tabel 12. Soldul schimbărilor de reședință în Municipiul Râmnicu Sărat.....	45
Tabel 13. Contribuția Județului Buzău și a Regiunii Sud-Est la PIB-ul național .....	46
Tabel 14. Prognoza PIB-ului Județului Buzău și a Regiunii Sud-Est .....	47
Tabel 15. Produsul Intern Brut, pe categorii de resurse (Regiunea Sud-Est) .....	47
Tabel 16. Repartizarea pe regiuni de dezvoltare a soldului ISD la 31 decembrie 2015 .....	50
Tabel 17. Situația fondului funciar, 2014 .....	55
Tabel 18. Producția agricolă animală în județul Buzău, anul 2014.....	55
Tabel 19. Suprafața fondului funciar în Municipiul Râmnicu Sărat .....	56
Tabel 20. Primele zece unități economice din municipiul Râmnicu Sărat, anul 2015 .....	62
Tabel 21. Lista monumentelor istorice din Municipiul Râmnicu Sărat.....	102
Tabel 22. Număr de unități școlare la 100.000 de locuitori în județul Buzău, in anul școlar 2015-2016 .....	146
Tabel 23. Populația școlară din municipiul Râmnicu Sărat pe niveluri de educație .....	148
Tabel 24. Bazele sportive aflate în domeniul public al statului și din subordinea autorității naționale pentru sport și tineret din Municipiul Râmnicu Sărat .....	155



Tabel 25. Structura unităților sanitare pe forme de proprietate din Mun. Râmnicu Sărat .....	158
Tabel 26. Evoluția numărului de unități sanitare pe formă de proprietate în perioada 2010–2015 .....	159
Tabel 27. Locuințe existente în Jud. Buzău pe forme de proprietate în perioada 2011-2015.....	206
Tabel 28. Fondul de locuințe din Municipiul Râmnicu Sărat în perioada 2011 – 2015 .....	206
Tabel 29. Număr de localități cu instalații de alimentare cu apă potabilă .....	217
Tabel 30. Localități racordate la rețeaua de alimentare cu energie termică în regiunea Sud-Est, în perioada 2010-2015 .....	229
Tabel 31. Distribuția de gaze naturale pe localitățile Regiunii Sud-Est, în perioada 2010-2015 .....	232
Tabel 32. Consumul de energie electrică în Mun. Râmnicu Sărat, în perioada 2013-2015.....	237
Tabel 33. Date generale privind dotarea sistemului de iluminat public în anul 2015 .....	240
Tabel 34. Potențial de reducere consum de energie și emisii de gaze cu efect de seră pentru iluminatul public.....	241
Tabel 35. Potențial de reducere consum de energie și emisii de gaze cu efect de seră pentru total iluminat public în Municipiul Râmnicu Sărat .....	241
Tabel 36. Potențial de reducere consum de energie și emisii de gaze cu efect de seră pentru clădirile rezidențiale.....	242
Tabel 37. Potențial de reducere consum de energie și emisii de gaze cu efect de seră pentru clădirile terțiare.....	243
Tabel 38. Potențial de reducere consum de energie și emisii de gaze cu efect de seră pentru clădirile administrative .....	243
Tabel 39. Potențial de reducere consum de energie și emisii de gaze cu efect de seră pentru total clădiri Municipiul Râmnicu Sărat .....	244
Tabel 40. Consumuri finale de energie pe categorii de consumatori referință 2015 .....	244
Tabel 41. Consumuri finale de energie pe categorii de consumatori referință 2015 - Clădiri și servicii.....	246
Tabel 42. Emisii de gaze cu efect de seră aferente conturului Municipiului Râmnicu Sărat - referință 2015.....	248
Tabel 43. Principalele zone cu spații verzi, Municipiul Râmnicu Sărat .....	257



Tabel 44. Starea locurilor de joacă din Municipiul Râmnicu Sărat.....	258
Tabel 45. Concentrații medii anuale de pulberi sedimentabile în perioada 2010 – 2015 .....	291
Tabel 46. Situația corespunzătoare anului 2015 privind colectarea selectivă a deșeurilor în județul Buzău și municipiul Râmnicu Sărat .....	295
Tabel 47. Situația deșeurilor municipale din județul Buzău, în funcție de proveniență .....	296
Tabel 48. Obiectivele specifice din cadrul SIDU a Municipiului Râmnicu Sărat .....	345
Tabel 49. Corespondența între obiectivele strategice și problematicile FEDR.....	346
Tabel 50. Portofoliul de proiecte pentru Obiectivul OS1.1 .....	348
Tabel 51. Portofoliul de proiecte pentru Obiectivul OS1.2 .....	351
Tabel 52. Portofoliul de proiecte pentru Obiectivul OS1.3 .....	353
Tabel 53. Portofoliul de proiecte pentru Obiectivul OS1.4 .....	354
Tabel 54. Portofoliul de proiecte pentru Obiectivul OS1.5 .....	355
Tabel 55. Portofoliul de proiecte pentru Obiectivul OS2.1 .....	356
Tabel 56. Portofoliul de proiecte pentru Obiectivul OS2.2 .....	357
Tabel 57. Portofoliul de proiecte pentru Obiectivul OS2.3 .....	358
Tabel 58. Portofoliul de proiecte pentru Obiectivul 3.1.....	359
Tabel 59. Portofoliul de proiecte pentru Obiectivul 3.2.....	360
Tabel 60. Portofoliul de proiecte pentru Obiectivul 3.3.....	361
Tabel 61. Portofoliul de proiecte pentru Obiectivul 4.1.....	363
Tabel 62. Portofoliul de proiecte pentru Obiectivul 4.4.....	364



## Capitolul 1. INTRODUCERE

### 1.1. Considerații generale

Strategia Integrată de Dezvoltare Urbană a municipiului Râmnicu Sărat prezintă caracteristicile localității, o analiză amplă a resurselor și oportunităților municipiului prezentând astfel cadrul în care se va realiza progresul în următorii ani în vederea îmbunătățirii calității vieții locuitorilor. Elaborarea Strategiei Integrate de Dezvoltare Urbană reprezintă unul dintre cei mai importanți pași care susțin procesul de dezvoltare urbană, deoarece o astfel de strategie are ca scop stabilirea unor priorități pe termen mediu și lung spre care se orientează efortul de dezvoltare al comunității locale în viitor.

O Strategie Integrată de Dezvoltare Urbană prezintă diferite alternative de dezvoltare, posibile scenarii de dezvoltare urbană cu scopul de a maximiza potențialul local. O planificare strategică asigură prioritizarea proiectelor în funcție de nevoile comunității și folosirea corectă a resurselor limitate de care aceasta dispune.

Scopul unei strategii integrate de dezvoltare urbană este de a analiza într-un mod structurat și coerent posibilitatea și oportunitățile autorităților publice locale de a iniția, implementa și de a susține obiective trasate la nivel local. Strategia de dezvoltare are la bază caracteristicile localității, o analiză asupra domeniilor de interes ale localității (turism, cultură, investiții, populație, infrastructură, sănătate), și o analiză socio-economică amănunțită (identificarea resurselor, analiza structurii pieței forței de muncă, stabilirea profilului populației cât și necesitățile populației).

Bazându-se pe caracteristicile și nevoile comunității, o strategie de dezvoltare urbană stabilește scopuri, obiective, programe și proiecte ce urmează a fi urmate și dezvoltate. Acest lucru e realizabil prin minimalizarea punctelor slabe, prin exploatarea avantajelor locale (turism, infrastructura, poziție geografică), prin identificarea și găsirea unor soluții în eventualitatea unor amenințări viitoare (inundații, înzăpeziri, buget local insuficient etc.), analiza oportunităților viitoare (atragera de noi investitori, dezvoltarea turismului, surse de energie regenerabilă etc.), identificarea provocărilor teritoriale ce trebuie abordate.

Abordarea strategică și metodologia utilizată în elaborarea strategiei au condus la identificarea viziunii, misiunii, principiilor și valorilor, scopurilor strategice, a obiectivelor și acțiunilor necesar a fi întreprinse pentru îndeplinirea acestora.

Luând în calcul și contextul European favorabil diminuării disparităților de dezvoltare socială și economică existente între România și statele membre ale Uniunii Europene prin finanțarea zonelor mai puțin dezvoltate, Strategia Integrată de Dezvoltare Urbană poate genera resurse prin elementele sale noi în domeniul etnic, managerial sau financiar. Fondurile structurale și de coeziune sunt un real sprijin





pentru dezvoltarea comunităților locale, dar pentru a le obține este nevoie de proiecte care acționează și furnizează rezultate, proiecte ce nu risipesc resurse, ci care vor fi direcționate către investiții ce pot stimula creșterea economică.

Strategia integrată de dezvoltare urbană asigură ierarhizarea investițiilor, pentru a obține un impact maxim și o valoare adăugată maximă din obiectivele ce le propune comunității locale.

Este important ca acest document să asigure o sustenabilitate de lungă durată și să deservească atât interesele administrației publice locale, cât și interesele private și interesele personale ale locuitorilor localității. Strategia Integrată de Dezvoltare Urbană a municipiului Râmnicu Sărat este parte integrată a strategiei județului Buzău, inclusă în strategia de Dezvoltare Regională (Regiunea Sud-EST), inclusă la rândul ei în Programul Național de Dezvoltare al României. Este important ca aceste entități să fie precizate deoarece orice accesare ulterioară de fonduri Europene a municipiului Râmnicu Sărat depinde de alocările ce s-au făcut pentru România și bineînțeles pentru Regiunea Sud-Est.

La nivel național, obiectivele tematice de dezvoltare și alocarea indicativă a fondurilor europene sunt stabilite prin *Acordul de Parteneriat 2014-2020 (CIAP)*, care prevede prioritățile pentru utilizarea Fondurilor Europene Structurale și de Investiție aferente perioadei de programare 2014 – 2020.

Astfel, în scopul promovării competitivității, convergenței și cooperării, precum și pentru încurajarea obținerii unei dezvoltări inteligente, bazate pe creștere economică și incluziune socială, în perioada 2014-2020, România va face investiții prin intermediul Programelor Operaționale în cadrul tuturor celor 11 obiective tematice ale Strategiei Europa 2020:

- ✦ Cercetare și inovare
- ✦ Sprijinirea IMM-urilor
- ✦ ICT
- ✦ Economie cu emisii scăzute de dioxid de carbon
- ✦ Utilizarea eficientă a resurselor
- ✦ Prevenirea riscurilor
- ✦ Transport durabil
- ✦ Ocuparea forței de muncă
- ✦ Incluziunea socială și combaterea sărăciei
- ✦ Educație, dezvoltare, competențe
- ✦ Consolidarea capacității instituționale și administrație publică eficientă.

Strategia de dezvoltare teritorială a României reprezintă viziunea asumată a Guvernului și Parlamentului României privind dezvoltarea teritoriului național pentru orizontul de timp 2035: "*România 2035, o țară cu un teritoriu funcțional, administrat*



*eficient, care asigură condiții atractive de viață și locuire pentru cetățenii săi, cu un rol important în dezvoltarea zonei de sud-est a Europei”<sup>1</sup>*

Obiectivele de dezvoltare ale României pentru perioada 2014-2020 trebuie să răspundă la cel puțin două cerințe:

- ✦ Să contribuie la obiectivele de creștere inteligentă, durabilă și incluzivă ale Uniunii Europene, în conformitate cu cele stabilite prin Strategia Europa 2020 precum și prin alte documente strategice de la nivel european.
- ✦ Să răspundă nevoilor specifice de dezvoltare a României, plecând de la avantajele competitive care ar trebui promovate prin investițiile naționale.

Pentru perioada 2014-2020 obiectivul global trebuie stabilit având în vedere necesitatea de a relansa procesul de creștere economică sustenabilă în România, cu accent pe obiectivele majore ale Uniunii Europene. În ceea ce privește prioritățile de dezvoltare, acestea trebuiesc stabilite plecând de la nevoile majore de dezvoltare a României, care se resimt cel puțin în următoarele domenii: infrastructură, competitivitate, resurse umane (inclusiv ocupare și incluziune socială), capacitate administrativă și dezvoltare teritorială).

Obiectivul global și prioritățile de dezvoltare urmează a fi stabilite printr-o largă consultare a tuturor părților interesate. În etapele următoare, prin documentele de programare specifice fondurilor europene, vor fi stabilite tipurile de investiții ce vor fi finanțate prin viitoarele programe operaționale, plecând de la obiectivele tematice, prioritățile de investiții și acțiunile cheie prevăzute de proiectele de regulamente privind fondurile europene. Luând în considerare situația economică actuală, determinată de criza ultimilor ani, dar și de lecțiile învățate în perioada de programare anterioară, investițiile naționale propuse spre finanțare vor răspunde următoarelor cerințe:

- ✦ Să genereze creștere economică și să creeze locuri de muncă;
- ✦ Să fie programate într-un mod integrat și complementar (de exemplu investițiile în capitalul fizic să fie complementate de investiții în capitalul uman);
- ✦ Să fructifice potențialul economic, social și geografic al României;
- ✦ Să răspundă priorităților de dezvoltare teritorială;
- ✦ Să contribuie la atingerea țintelor naționale pentru strategia Europa 2020

Definirea investițiilor într-un mod corelat și coordonat, astfel încât să poată furniza rezultate care să asigure atingerea obiectivelor stabilite, necesită însă

---

<sup>1</sup> Ministerul pentru Consultare Publică și Dialog Civic – Buletin informativ SDTR septembrie 2016



existența unor strategii sectoriale care să acopere orizontul de timp 2014-2020, strategii care să răspundă și condiționalităților ex- ante prevăzute de proiectele de regulamente privind fondurile europene.

## 1.2. Conceptul de dezvoltare urbană integrată?<sup>2</sup>

Orașele sunt motoarele economiei europene și pot fi considerate catalizatoare pentru creativitate și inovare în întreaga UE. În jur de 68% din populația UE locuiește într-o regiune metropolitană, iar aceste regiuni generează 67% din PIB-ul Uniunii Europene. Cu toate acestea, tot aici se manifestă extrem de acut o serie de probleme permanente, precum șomajul, segregarea și sărăcia. Prin urmare, politicile destinate zonelor urbane au o mai mare semnificație pentru UE în ansamblul său.

Diversele dimensiuni ale vieții urbane – economică, socială, culturală și de mediu – sunt strâns legate între ele și succesul în materie de dezvoltare urbană poate fi atins numai prin intermediul unei abordări integrate. Trebuie combinate măsuri privind renovarea fizică a zonelor urbane cu măsuri care promovează educația, dezvoltarea economică, incluziunea socială și protecția mediului. În plus, dezvoltarea unor parteneriate puternice între cetățenii de la nivel local, societatea civilă, economia locală și diversele niveluri de guvernare reprezintă o cerință obligatorie.

O astfel de abordare este deosebit de importantă în această perioadă, dată fiind seriozitatea provocărilor cu care se confruntă în prezent orașele europene. Aceste provocări variază de la schimbări demografice specifice la consecințele stagnării economice în termeni de creare de locuri de muncă și progrese sociale, precum și la impactul schimbărilor climatice. Răspunsul la aceste provocări va avea o importanță crucială pentru realizarea obiectivului unei societăți inteligente, durabile și favorabile incluziunii, prevăzut în strategia Europa 2020.

### Care este scopul?

Propunerile Comisiei Europene privind politica de coeziune 2014-2020 urmăresc să stimuleze politicile urbane integrate pentru a intensifica dezvoltarea urbană durabilă în vederea consolidării rolului orașelor în contextul politicii de coeziune.

### Ce se propune?

Strategii integrate de investiții, având o abordare cu caracter strategic mai accentuat: ca principiu de bază, *Fondul European de Dezvoltare Regională* (FEDR) ar

---

<sup>2</sup> [http://ec.europa.eu/regional\\_policy/sources/docgener/informat/2014/urban\\_ro.pdf](http://ec.europa.eu/regional_policy/sources/docgener/informat/2014/urban_ro.pdf)



trebui să sprijine dezvoltarea urbană durabilă prin intermediul unor strategii integrate care abordează provocările economice, climatice, sociale și de mediu din zonele urbane. Acest principiu are dublu sens: resursele ar trebui concentrate într-un mod integrat pentru a viza zonele afectate de provocări urbane specifice și, în același timp, proiectele cu finanțare FEDR din zonele urbane ar trebui integrate în cadrul unor obiective mai largi ale programelor. Statele membre UE ar trebui să caute să utilizeze *Fondul Social European* (FSE), în sinergie cu FEDR, pentru a susține măsuri în materie de ocupare a forței de muncă, educație, incluziune socială și capacitate instituțională, concepute și puse în aplicare în cadrul strategiilor integrate.

Rezervarea finanțării pentru dezvoltarea urbană durabilă integrată: cel puțin 5% din resursele FEDR alocate fiecărui stat membru vor fi investite în acțiuni integrate în favoarea dezvoltării urbane durabile, puse în aplicare prin intermediul instrumentului de Investiții Teritoriale Integrate, iar gestionarea și punerea în aplicare a acestora vor fi delegate orașelor.

Forma și intensitatea delegării gestionării orașelor pot varia în funcție de aranjamentele instituționale ale fiecărui stat membru. Orașele care pun în aplicare acțiuni integrate în favoarea dezvoltării urbane durabile, cu gestionare delegată, ar trebui să fie incluse într-o listă care să însoțească contractele de parteneriat și programul operațional. Aceste liste sunt orientative și ar putea fi modificate în cursul perioadei de programare.

**Platforma de dezvoltare urbană:** în baza unei liste a orașelor, elaborată de statele membre în cadrul contractului de parteneriat, comisia va stabili o platformă de dezvoltare urbană, cuprinzând 300 de orașe din întreaga Europă, care va stimula un dialog la nivel european între orașe și comisie, orientat preponderent spre politică, în ceea ce privește dezvoltarea urbană. Acesta nu este un instrument de finanțare, ci mai degrabă un mecanism destinat creșterii vizibilității Contribuției orașelor la strategia Europa 2020 în cadrul politicii de coeziune, facilitării acțiunilor integrate și inovatoare pentru dezvoltarea urbană durabilă, precum și valorificării rezultatelor acestora.

**Acțiuni inovatoare în zonele urbane:** în scopul încurajării soluțiilor noi și inovatoare în materie de dezvoltare urbană durabilă, FEDR poate sprijini, la inițiativa comisiei, acțiuni inovatoare în limita unui plafon de 0,2% din contribuția totală a FEDR. Acțiunile inovatoare în mediul urban vor consta în proiecte urbane pilot, proiecte demonstrative și studii aferente de interes european. Sfera acestora poate include toate obiectivele tematice și prioritățile de investiții.



***Un accent mai puternic pus pe dezvoltare urbană la un nivel strategic.***

În baza Orientărilor Cadrului Strategic Comun (CSC), contractele de parteneriat ar trebui să stabilească modalitățile de a asigura o abordare integrată a utilizării fondurilor CSC pentru dezvoltarea durabilă a zonelor urbane. Programele operaționale ar trebui să stabilească contribuția la abordarea integrată a dezvoltării teritoriale, inclusiv, după caz, o abordare integrată a dezvoltării zonelor urbane (articolele 11, 14 și 87 din *Propunerea de Regulament de stabilire a unor dispoziții comune privind Fondurile CSC 2014-2020*). De asemenea, este de așteptat ca această abordare a dezvoltării Urbane să fie puternic legată de abordarea integrată care pune în discuție nevoile specifice ale zonelor geografice cele mai afectate de sărăcie sau ale grupurilor țintă cele mai expuse Riscului de discriminare sau excludere – astfel cum este stabilit în contractul de parteneriat și în programele operaționale.

***Instrumente îmbunătățite pentru realizarea de acțiuni integrate:***

investițiile teritoriale integrate (ITI) reprezintă un nou mod de punere în aplicare ce oferă un pachet de finanțare provenind de la mai multe axe prioritare ale unui sau ale mai multor programe de intervenții multidimensionale și intersectoriale. ITI este un instrument ideal pentru susținerea acțiunilor integrate în zonele urbane, întrucât acesta oferă posibilitatea combinării finanțării în funcție de diferite obiective tematice, inclusiv combinarea finanțării provenind de la acele axe prioritare și programe operaționale sprijinite din FEDR, FSE și Fondul de Coeziune (CFC).

***Oportunități sporite privind abordarea provocărilor urbane vizate de prioritățile de investiții:*** patru dintre obiectivele tematice, care vor fi sprijinite din fondurile CSC în vederea contribuției la Strategia Europa 2020 pentru o creștere inteligentă, durabilă și favorabilă incluziunii, conțin priorități corespunzătoare de investiții specifice zonelor urbane (enumerare la articolul 5 din *Propunerea de Regulament privind FEDR*). Este recomandat ca orașele să combine acțiunile sprijinite în cadrul priorităților sectoriale de investiții specifice zonelor urbane (să promoveze strategii pentru emisii scăzute de dioxid de carbon în zonele urbane, să îmbunătățească mediul urban, să promoveze mobilitatea urbană durabilă, precum și incluziunea socială prin sprijinirea regenerării fizice și economice a zonelor urbane defavorizate) și să le încorporeze în strategia integrată de dezvoltare urbană a orașului în vederea punerii în aplicare a principiului dezvoltării urbane integrate. De asemenea, acestea pot combina acțiunile respective cu alte acțiuni sprijinite din FSE în cadrul priorităților sale de investiții:

***Instrumente financiare:*** statele membre sunt încurajate să utilizeze în mod extensiv instrumentele financiare pentru sprijinirea dezvoltării urbane durabile. Sfera instrumentelor financiare este extinsă și include toate obiectivele tematice și prioritățile



de investiții și toate tipurile de beneficiari, proiecte și activități (articolele 32-40 din *Propunerea de Regulament de stabilire a unor dispoziții comune privind fondurile CSC 2014-2020*).

**Crearea de rețele:** în cadrul obiectivului de cooperare teritorială europeană (CTE), programul de schimburi și învățare destinat orașelor va continua să le furnizeze acestora oportunități de creare de rețele în vederea partajării și dezvoltării de bune practici în materie de dezvoltare urbană (articolul 2 din *Propunerea de Regulament privind CTE*).

### Care sunt diferențele față de perioada 2007-2013?

- ✚ abordare integrată consolidată pentru a face față provocărilor urbane: în timp ce articolul 8 din regulamentul privind FEDR prevedea pentru perioada 2007-2013 opțiunea de a pune în aplicare dezvoltarea urbană într-o abordare integrată, în perioada 2014-2020 dezvoltarea urbană va fi pusă în aplicare prin strategii care stabilesc acțiuni integrate. De asemenea, articolul 12 din propunerea de regulament privind FSE prevede contribuția suplimentară a FSE (Fondul Social European) la astfel de strategii;
- ✚ investițiile teritoriale integrate înlocuiesc axele prioritare separate în ceea ce privește dezvoltarea urbană: introducerea ITI, care permite punerea în aplicare a programelor operaționale la nivel intersectorial, va sprijini abordarea tematică și va facilita combinația potrivită de investiții în cadrul strategiilor urbane integrate;
- ✚ mai multe responsabilități și oportunități pentru orașe: statele membre vor avea posibilitatea să ofere orașelor oportunitatea de a elabora și de a pune în aplicare strategii pe deplin integrate, care combină resurse provenite de la diversele axe prioritare și programe operaționale.

Acestor priorități internaționale și naționale tematice li se adăugă componenta teritorială, care trebuie urmărită ca o prioritate orizontală. Această componentă teritorială este cea care va fi analizată în strategia integrată de dezvoltare urbană, pentru a fundamenta și justifica cererile de finanțare pentru atragerea ulterioară de resurse nerambursabile din diferite fonduri speciale.



### 1.3. Principii de bază privind dezvoltarea urbană

#### 1.3.1. Agenții dezvoltării economice locale

Dezvoltarea economică locală oferă autorităților locale, sectorului privat și celui non-profit și comunității locale oportunitatea de a lucra împreună pentru a îmbunătăți economia locală și se concentrează pe încurajarea competitivității și realizarea unei creșteri sustenabile. Acest tip de dezvoltare urbană încurajează sectoarele public, privat și societatea civilă să stabilească parteneriate și să colaboreze pentru găsirea de soluții locale la provocările economice comune, urmărind să crească capacitatea actorilor locali de a utiliza resursele existente în zonă (forța de muncă, întreprinderile locale, resursele de capital) pentru atingerea priorităților locale.

*Tabel 1. Agenții dezvoltării economice locale*

Public	Privat	Non-guvernamental
Autoritățile locale incluzând departamentele tehnice	Corporațiile	Liderii comunităților
Autoritățile regionale sau districtuale	Patronatele	Asociațiile de locatari
Consiliile sectoriale și autoritățile aferente	Băncile și alte societăți financiare	Organizațiile de servicii comunitare
Instituțiile de cercetare și studii aprofundate	Camerele de Comerț	Instituțiile educaționale locale
	Asociațiile profesionale	Instituțiile religioase locale
	Întreprinderile mici și mijlocii și micro-întreprinderile	Alte organizații nonguvernamentale (de ex. reprezentanții: minorităților, persoanelor cu handicap, sau altor categorii de persoane defavorizate)
	Alte grupuri de afaceri	Organizațiile ce tratează probleme ale mediului înconjurător, intereselor culturale, artelor, intereselor istorice
	Presă	
	Utilitățile private	
	Instituțiile educaționale private	



## Întreprinderile

Întreprinderile au un rol dublu în dezvoltare, atât în calitate de beneficiar al progresului localității, cât și în calitate de entitate ce contribuie activ la bunăstarea bugetului local prin plata impozitelor, prin crearea și menținerea unor noi locuri de muncă pentru populație, prin asigurarea unor noi bunuri și servicii.

Închiderea unor astfel de întreprinderi a însemnat adevărate tragedii în anumite localități, de exemplu fabrici și uzine care asigurau sute de locuri de muncă. Tot personalul angrenat într-o asemenea întreprindere avea asigurată o stabilitate financiară.

Alte forme de contribuție a grupurilor industriale sunt:

- ✦ participările acestora în parteneriate la diverse inițiative locale, civice și economice;
- ✦ sprijin tehnic și logistic;
- ✦ inovare și progres tehnologic pe care le aduc ca aport comunității; etc.

## Colectivitățile locale

Populația unei localități influențează mult prezentul și viitorul acesteia, fie că vorbim de implicarea ei financiară, culturală sau științifică. Prin colectivitate locală se înțelege acea populație care trăiește și își desfășoară activitatea într-un spațiu precis, care inițiază politici de dezvoltare în localitate.

Ele sunt în mod esențial apanajul regiunilor, care au un rol fundamental în atribuirea anumitor ajutoare. Totuși, în acțiunea economică, rolul lor este unul timid, activitatea lor principală fiind implicarea activă în viața localității prin idei, propuneri.

## Administrația centrală - Politicile locale ale statului

Între principalele atribuții ce pot influența viața localității pot fi precizate: amenajarea teritoriului, ca linie directoare în vederea obținerii unei mai bune repartiții a oamenilor și activităților în teritoriu. Se discută din ce în ce mai des de o regionalizare a României, aceasta urmând a influența cu siguranță localitățile, fie ele mici, fie mari, deoarece se va răsfrânge asupra cetățenilor prin schimbări la nivelul organizării primăriilor, prin posibila comasare a mai multor localități mici, prin înființarea unor noi centre regionale pentru anumite autorități naționale și prin reducerea sau înființarea a noi locuri de muncă în companiile sau instituțiile naționale.

În plus, statul dispune și de un aparat statistic adecvat și adaptat urmării dezvoltării locale, studii comparative, previziuni pe termen lung, viziune din afară, care este uneori mai obiectivă.

## Camerele de comerț și industrie

Ocupă un loc aparte, ele având rolul de a coopera cu colectivitățile locale, dar și cu ceilalți agenți independenți de puterea publică. Ele dispun de autonomie financiară, grație încasărilor fiscale și parafiscale. Funcțiile acestor instituții sunt de





natură consultativă și de informare și ele pot contribui la formarea profesională, stabilirea de contacte, orientarea întreprinderilor și a persoanelor fizice spre noi oportunități de dezvoltare. Ele sunt cele care asigură o bună comunicare între cetățeni, persoane juridice și economie.

### **Uniunea Europeană**

Începând cu 1 ianuarie 2007 Uniunea Europeană este cel mai nou factor și influent actor în dezvoltarea locală. Uniunea Europeană are ca principală îngrijorare în acest sens, diversitatea situațiilor de dezvoltare economică locală și micșorarea disparităților la nivelul localităților, regiunilor și statelor membre. Interesul Uniunii Europene este de a reduce deficitele de dezvoltare și de a veghea la respectarea regulilor de concurență.

UE investește enorm și în dezvoltarea unor puncte care nu țin neapărat de dezvoltarea regională dar care au impact substanțial asupra ei (infrastructuri, rețele, euro-ghișee). Uniunea Europeană asigură pentru România un buget nou, care utilizat corect, poate asigura progresul României în perioada următoare.

### **1.3.2. Relațiile dintre agenții dezvoltării locale**

Una dintre cele mai importante posibilități de a crea relații între agenții dezvoltării locale este crearea unui parteneriat public-privat.

Parteneriatul public-privat, o formă particulară a acestei cooperări, este procesul prin care sectorul public și cel privat sunt incitate să colaboreze la cercetarea, elaborarea și punerea în practică a unor soluții care nu ar avea șanse de reușită în ipoteza în care sectorul public și cel privat s-ar cantona fiecare pe un drum solitar. Ceea ce poate fi însă problematic este interesul și perspectiva care sunt diferite la cele două sectoare, iar pentru un parteneriat viabil trebuie satisfăcute și unele și altele. Sectorul public urmărește un interes general, iar cel privat unul particular. Rezultă că proiectul de parteneriat public privat trebuie să urmărească punctul de întâlnire al celor două interese.

De menționat faptul că, cei doi posibili actori ai unui parteneriat public-privat au anumite caracteristici: pentru sectorul public finanțarea provine din fiscalitate și răspunderea se concretizează prin vot, deci e tot de natură politică, în timp ce pentru privat domină logica pieței, pierderile urmând a fi contabilizate în exploatare și în pierderea rentabilității firmei.

Orice astfel de parteneriat urmărește două dimensiuni: dimensiunea politică (cu cât parteneriatul este mai complex, presupune un capital de investiție mai important, aranjamente instituționale noi, perturbări ale rutinei vieții, cu atât este mai necesară fundamentarea civică a procesului) și dimensiunea operațională (există mai multe forme a unui astfel de parteneriat: inițiativă privată în interes public, inițiativa administrației publice pentru a susține o inițiativă a unui agent economic, etc.).



### **1.3.3. Sectoare ale dezvoltării locale**

#### **Economie și piață**

Fiecare comunitate prezintă condiții locale unice care favorizează sau frânează dezvoltarea economică. Aceste atribute locale stau la baza formulării strategiei de dezvoltare economică care este elaborată pentru a îmbunătăți competitivitatea locală. Pentru a crea competitivitate, fiecare comunitate trebuie să stabilească care sunt problemele actuale (punctele slabe), problemele potențiale (generate de amenințările identificate), punctele de sprijin în abordarea viitorului (punctele tari) și condițiile favorabile ce merită a fi exploatate (oportunitățile).

Viziunea privind economia și piața trebuie să includă protecția mediului, transferul producției către servicii, dimensiunea socială și cea a resurselor umane, precum și dezvoltarea teritoriului.

#### **Protecția mediului**

Protecția mediului înseamnă protejarea capacității teritoriale de a menține viața în toată diversitatea ei, de a respecta limitarea resurselor, și nu în ultimul rând promovarea producției și a consumului durabil, asigurând o creștere economică fără a degrada mediul înconjurător. Din păcate, în ultima decadă, protecția mediului a fost un capitol neglijat în mare parte de autoritățile locale (este vorba de un trend ce are loc la nivelul întregii țări) în favoarea unei dezvoltări economice. Acest lucru nu poate continua însă și este necesară implementarea unui program local, județean și național pentru protejarea mediului înconjurător.

#### **Dezvoltare socială**

Un proces de dezvoltare urbană de succes trebuie să abordeze discriminarea și inegalitățile care afectează bărbații și femeile, tinerii sau bătrânii, minoritățile etnice sau persoanele cu dizabilități. Nici o persoană nu ar trebui să fie dezavantajată de caracteristicile pe care le are din naștere și pe care le poate influența cu dificultate pentru a le schimba. Ființele umane, indiferent de sex, vârstă, religie, etnicitate au șanse egale în ceea ce privește dezvoltarea personală și accesul la servicii publice, îngrijiri medicale, educație, utilități, locuri de muncă sau locuințe. Fără egalitate între locuitorii săi, o localitate nu poate asigura o dezvoltare urbană durabilă, ar putea fi afectată sau chiar oprită.

În multe țări dezvoltate putem vedea o corelație evidentă între creșterea economică și egalitatea de șanse pe piața forței de muncă.

#### **Educație și formare**

Educația și formarea fac parte din componentele de bază ale dezvoltării locale. Educația este procesul prin care se asigură dezvoltarea continuă a populației și care conduce la creștere economică, dezvoltare socială și în cele din urmă chiar și la protecția mediului. Viziunea educației pentru următoarea perioadă, viziune propusă de UNESCO pentru o dezvoltare durabilă, este aceea a unei lumi în care oricine are



acces la valori, comportamente și stiluri de viața ce asigură o dezvoltare durabilă.

Acest lucru poate fi obținut printr-o mai bună comunicare cu Inspectoratele Școlare Județene și printr-o mai bună comunicare între elev-profesor-părinte-școală. Este de asemenea utilă promovarea cursurilor de perfecționare sau a training-urilor specifice domeniilor de activitate. Societatea civilă are un rol deosebit de important în a ghida generațiile tinere spre o educație propice secolului XXI și de a reorienta generațiile mai în vârstă spre noile posibilități existente pe piața muncii datorită condițiilor tehnice și progresului existent în prezent în întreaga lume.

### **Știință și cercetare**

Știința și cercetarea sunt pivoți atât pentru societate cât și pentru organizații și agenți economici. Planificate bine cele două elemente pot asigura valoare adăugată într-o perioadă scurtă de timp și un nivel de trai mai bun. Cercetarea este un proces creativ intelectual care descoperă noi soluții pentru probleme existente sau inventează noi procese pentru a asigura confortul și o înlesnire a procedurilor și a serviciilor.

Dezvoltarea unei națiuni și implicit a unei regiuni depinde în totalitate de tehnologia pe care o are la dispoziție.

## **1.4. Metodologia de elaborare a Strategiei Integrate de Dezvoltare Urbană a municipiului Râmnicu Sărat**

Necesitatea adaptării spațiului românesc la cerințele UE se răsfrânge prin necesitatea fiecărei autorități locale de a se adapta la cerințele UE.

Lucrarea prezentă analizează elementele specifice municipiului Râmnicu Sărat, atât din punct de vedere economic, social, al infrastructurii, cât și din punct de vedere al resurselor umane și al teritoriului. Pornind de la angajamentele pe care România și le-a asumat pentru perioada 2014-2020, Strategia Integrată de Dezvoltare Urbană a municipiului Râmnicu Sărat își propune o dezvoltare durabilă a localității în contextul European favorabil.

Strategia are la bază informații obținute atât de la Institutul Național de Statistică, de la Uniunea Europeană, cât și informații obținute în urma unor studii, rapoarte, cercetări, strategii și norme locale, județene, regionale, naționale și europene. A fost de asemenea implicată populația municipiului, angajații din Primăria Municipiului Râmnicu Sărat, prin întâlniri cu liderii de opinie, întâlniri cu oameni de afaceri locali, studii.

Pentru o punere în practică adecvată a strategiei, trebuie respectate următoarele condiții:

- ✚ Acordul și susținerea din partea consiliului local și a comunității;



- ✚ Susținerea din partea sectorului privat, îndeosebi a componentei economice;
- ✚ Informarea permanentă a comunității cu privire la progresul punerii în aplicare;
- ✚ Monitorizarea permanentă a stadiului atingerii obiectivelor propuse.

O strategie nu doar reacționează la schimbări, prin faptul că ia în considerare influențele diferiților factori interni și/sau externi ai regiunii țintă, dar conține și elemente proactive, construind posibile planuri și programe ce urmează a fi aplicate pentru diferite situații ce ar apărea pe parcurs. Principiul acțiunii care stă la baza unei strategii de dezvoltare se datorează faptului că ea este compusă de programe, a căror aplicare implică acțiuni concrete direcționate spre îmbunătățirea situației regiunii țintă. Orientarea spre schimbare reiese din faptul că strategiile urmăresc elaborarea unui pachet de programe care, odată implementate, să ducă la schimbare pe plan social, la o mai bună valorificare a potențialului local, precum și orientarea activităților de dezvoltare în concordanță cu procesele înregistrate pe plan local.

**STRATEGIA INTEGRATĂ DE DEZVOLTARE URBANĂ A MUNICIPIULUI RÂMNICU SĂRAT** prezintă un concept integrat la nivelul teritoriului, inițiat și dezvoltat de municipiul Râmnicu Sărat, reprezentând o asumare din partea autorităților publice privind creșterea calității modului de guvernare locală, îmbunătățirea procesului de luare a deciziilor și atingerea rezultatelor.

Prima etapă în realizarea strategiei a constituit-o o activitate laborioasă de culegere a datelor și de analiză a acestora, pentru stabilirea situației actuale în toate sectoarele, inclusiv evoluția în timp a indicatorilor analizați, urmărindu-se: elementele fizico-geografice, populația, locuințele, dezvoltarea economică, utilitățile tehnico-edilitare, infrastructura de transport, infrastructura educațională, de sănătate, socială, culturală, sportivă și de agrement, situația condițiilor de mediu.

Următoarea etapă a constat în realizarea analizei SWOT pentru fiecare dintre domeniile amintite, fiind identificate punctele forte și punctele slabe, oportunitățile și amenințările existente. În urma analizei, au fost stabilite direcțiile de dezvoltare locală, astfel încât să se obțină o eliminare/reducere a punctelor slabe, profitând la maxim de oportunitățile existente.

Analiza menționată, corelată cu viziunea și misiunea stabilite prin prezenta Strategie Integrată de Dezvoltare Urbană, au permis stabilirea obiectivului general și a obiectivelor strategice, fixate drept țintă a dezvoltării durabile a municipiului în perioada 2014 – 2023. Pentru fiecare obiectiv strategic, au fost identificate acțiunile/măsurile și proiectele necesar a fi implementate pentru obținerea rezultatelor propuse.

Proiectele propuse pentru asigurarea dezvoltării locale a Municipiului Râmnicu Sărat au fost analizate din mai multe puncte de vedere (perioadă de implementare, costuri implicate, posibilitatea de atragere a fondurilor europene și/sau de finanțare



din bugetul local, respectiv alte surse). După estimarea și cuantificarea efectelor proiectelor respective, a fost realizată o prioritizare a acestora, astfel încât rezultatul lor cumulat să fie cel optim.

Etapă finală de realizare a SIDU Municipiului Râmnicu Sărat a fost reprezentată de stabilirea procedurilor de monitorizare a implementării strategiei și a riscurilor care pot să apară pe perioada de implementare a acesteia, astfel încât acestea să fie evitate și să se asigure atingerea obiectivelor strategice stabilite, care converg, în cele din urmă, în creșterea nivelului de trai al cetățenilor municipiului.



## Capitolul 2. PREZENTAREA GENERALĂ A MUNICIPIULUI RÂMNICU SĂRAT

### 2.1. Scurt istoric

Județul Râmnicu Sărat (Slam Râmnic), care și-a luat numele de la apa râului care îl traversează, a fost unul dintre cele 32 unități administrativ-teritoriale ale României. Situat în partea de nord-est a Munteniei, la 24°18' și 25°28' longitudine estică și 45°4' și 45°48' latitudine nordică, în Câmpia Piemontană a Râmnicului

Conform documentelor istorice, originea numelui provine din termenul latin Romanicus, sau, conform opiniei altor istorici, din cuvântul slav „raba” și „rabnic”. Termenul de „Sărat” a fost adăugat mai târziu, pentru a fi deosebit de orașul Râmnicu Vâlcea.

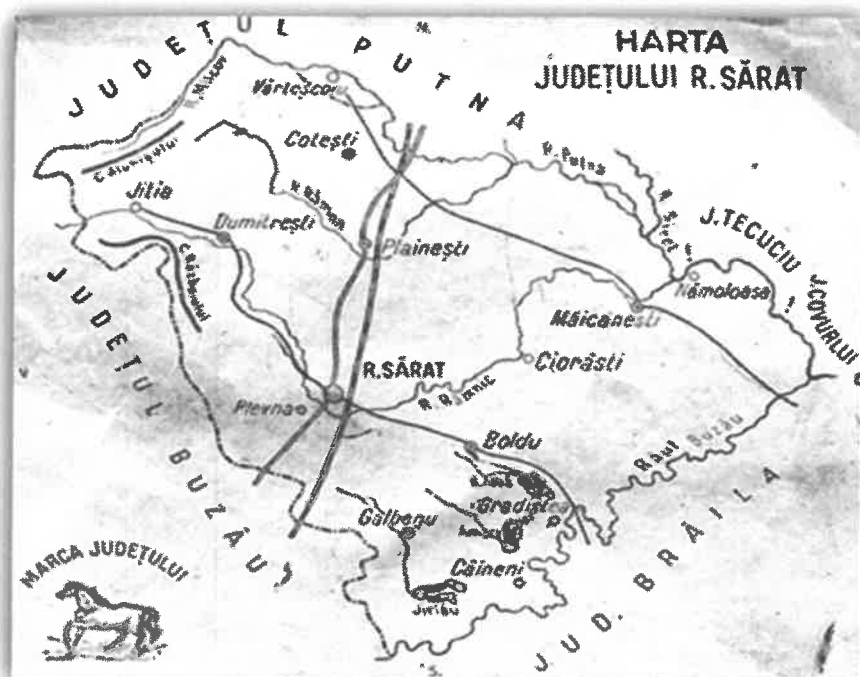


Fig. 1. Harta Județului Râmnicu Sărat

Înainte de a deveni municipiu, Râmnicu Sărat era județ de sine stătător, ce se învecina cu județele Putna (la nord și nord-vest), Buzău (la vest), Brăila (sud-vest), Tecuci și Covurlui (la nord-vest). Granița cu județul Buzău era formată de muntele Furu, supranumit Vârful la trei Hotare (Buzău, Putna și Râmnicu Sărat), culmile Harboca, Câmpulungeanca, Bisoca și pâraul Recea. De județul Putna era separat prin culmile Onu, Steicu și râul Milcov, de Tecuci prin râul Siret, iar de Brăila prin râul Buzău.



La sfârșitul secolului al XIX-lea, conform Marelui Dicționar Geografic al României, județul era împărțit în șapte plăși, orașul Râmnicu Sărat devenind capitala acestui județ începând cu anul 1862:

- ✦ Plașa Râmnicul, cu reședința la Dumitrești, cu comunele Jitia, Dumitrești, Bisoca, Chiojdeni, Buda, Dănulești, Dealu Lung și Valea Salciei;
- ✦ Plașa Orașul (nordul extrem, în jurul orașului Focșani, fosta reședință înainte de anul 1859, cu reședința la Cotești. Comune aferente: Andreiașu, Blidari, Budești, Broșteni, Câmpineanca, Cârligele, Cotești, Golești, Faraoanele, Odobasca, Risipiți, Vârteșcoiu;
- ✦ Plașa Grădiștea cu reședința la Grădiștea de Sus, cu comunele: Amara, Balta Albă, Boldu, Căineni, Domnița, Grădiștea de Sus, Măcrina, Grădiștea de Jos, Puiești, Racovița, Ștubeu;
- ✦ Plașa Râmnicul de Sus, cu reședința la Râmnicu Sărat, cu comunele Băbeni, Obidiți, Pardoși, Putreda, Racovițeni, Zgârciți și Valea Raței;
- ✦ Plașa Marginea de Sus, cu reședința la Plainești, cu comunele Bogza, Boidești, Dragosloveni, Gologanu, Lacul lui Baban, Plăinești, Popești, Sihlea, Slobozia Ciorăști, Tâamboiești și Voetin;
- ✦ Plașa Râmnicul de Jos, cu reședința la Bălăceanu, cu comunele Bălăceanu, Costienii de Jos, Costienii Mari, Drogu, Galbenu, Ghergheasa, Jirlău, Nisipuri, Sălcioara, Slobozia, Socariciu, Vișani;
- ✦ Plașa Marginea de Jos cu reședința la Măicănești cu comunele Bălești, Ciorăști, Corbu, Giulianca, Hângulești, Măicănești, Maluri, Mărtinești, Maxineni, Obilești, Râmnicieni și Slobozia Mihălceni.

Plășile au fost reorganizate în mod repetat, astfel în 1938 Enciclopedia României consemnează plășile Dumitrești (în nord-vest), Plainești (nord), I.G. Duca (est, cu reședința la Ciorăști), Boldu (în sud-vest) și Orașul (în sud) Menționată documentar la 8 septembrie 1439 în privilegiu de comerț dat de domnitorul Vlad Dracul, negustorilor din Polonia, Galiția și Moldova, așezarea a luat ființă pe valea râului cu același nume., precizându-se "liovenii plătesc prima vamă la Rm.Sărat, doi florini ungurești de căruță încărcată, apoi dau și celelalte vămi". S-a constituit în timp, în jurul popasului comercial, un centru în care locuiau negostorii și unii meseriași, în strânsă legătură cu moșia pe care era situat, într-o zonă locuită din timpuri străvechi. Așezarea a luat naștere ca târg al văii Râmnicului, și loc de schimb al mărfurilor din zonă, punct hotărâtor în dezvoltarea sa fiind extinderea activităților meșteșugărești și intensificarea schimburilor de produse. Afirmția este susținută atât de descoperirile arheologice, cât și de configurația geografică și economică a regiunii.



## Heraldică râmniceană



Stema fostului județ Râmnicu Sărat poate fi văzută și astăzi. Ea se păstrează pe frontispiciul unei clădiri aflate pe bulevardul Elena Cuza, acolo unde cei mai în vârstă spun că se afla "bariera Focșani". Această stemă constituie un element decorativ și pe fațada Colegiului Național "Al. Vlahuță" dar poate fi văzută și la Muzeul municipal, ca dublu ornament pe cișmelele care au funcționat multă vreme în oraș.

Stema impresionează prin simplitatea sa, prin evidențierea unui simbol și anume calul. Calul este reprezentat în plin efort, în deplasare de la dreapta la stânga. Acesta prin încordarea sa amintește peste timp de tenacitatea locuitorilor acestor ținuturi, care au învins multe obstacole. Scutul stemei are formă aproximativ ovală și este încununat cu cinci creneluri. Simbolul central - calul - sugerează activitatea de bază a locuitorilor județului. Aceasta, la timpul respectiv era creșterea animalelor, în special a cailor (a căror faimă a depășit granițele țării), având în vedere marile întinderi ocupate cu ierburile stepei în câmpie dar și de pășunile și fânețele din zona de deal și de munte. Sub simbolul central sunt reprezentate într-o formă îngemănată literele ce constituie inițialele orașului, adică "R" și "S".

## Stema municipiului

Pecetea sau stema orașului reprezenta un scut tăiat de o fascie undată, din argint. În câmpul superior, pe albastru, o biserică veche, moldovenească, din argint, în profil spre stânga, cu un singur turn și așezată pe o terasă verde. În câmpul inferior, pe roșu, două săbii încrucișate, din argint, cu gărzile negre, în jos. Scutul timbrat, cu o coroană din argint cu cinci turnuri.



Biserica amintește de străvechea ctitorie a lui Ștefan cel Mare și Sfânt (pe locul ei se află acum biserica "Cuvioasa Paraschiva"), fâșia undată - apa Râmnicului, iar săbiile simbolizează luptele ce s-au purtat, de-a lungul veacurilor, în împrejurimile orașului (1473 Ștefan cel Mare împotriva lui Radu cel Frumos, 15 august 1601 (după uciderea lui Mihai Viteazu) oastea țării Românești și moldovenii conduși de Simion Movilă și sprijiniți de poloni și tătari, 31 iulie 1789 rușii conduși de generalul Suvorov și turcii).





## 2.2. Încadrare în teritoriu și limite

Municipiul Râmnicu Sărat se află în nordul Munteniei și al județului Buzău, pe malul stâng al râului cu același nume, fiind situat între 45°23' latitudine nordică și 27°03' longitudine estică.

Este străbătut de șoseaua națională DN2, care îl leagă spre sud de Buzău și București, și spre nord de orașele din Moldova: Focșani, Bacău, Roman, și Suceava. Din acest drum, la Râmnicu Sărat se ramifică DN22, care leagă orașul de Brăila și mai departe, prin trecerea Dunării cu bacul, de orașele dobrogene Tulcea și Constanța. Șoseaua județeană DJ202 duce din oraș în aval de-a lungul râului Râmnicu Sărat către localitățile învecinate.

Prin municipiul Râmnicu Sărat trece și calea ferată Buzău – Mărășești, orașul fiind deservit de o gară proiectată de Anghel Saligny.

## 2.3. Așezare și suprafață

**Regiunea Sud-Est** este situată în partea de Sud-Est a României și se învecinează la nord cu Regiunea Nord-Est, la vest cu Regiunea Centru, la sud-vest cu Regiunea Sud-Muntenia și Regiunea București-Ilfov, la sud cu Bulgaria, la est cu Republica Moldova, Ucraina și țărmul Mării Negre (o lungime de 194 km pe platforma continentală și 245 km de țărm). Acoperind 35.762 km<sup>2</sup> sau 15% din suprafața totală a țării, regiunea este a doua ca mărime din cele 8 regiuni ale României.

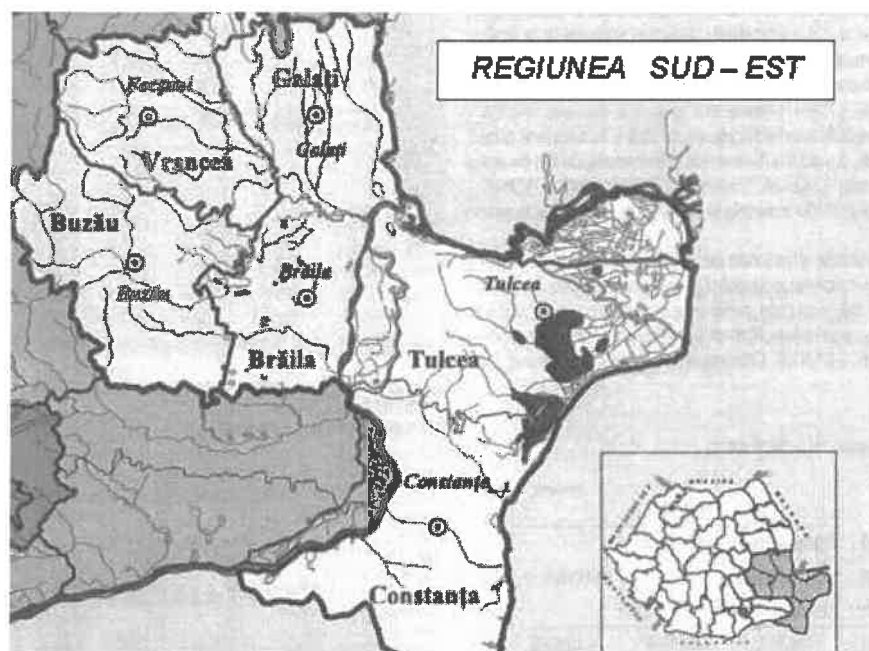


Fig. 2. Harta Regiunii Sud-Est<sup>3</sup>

<sup>3</sup> Sursa: <http://www.fsesudest.ro/>



**Județul Buzău** este situat în partea de sud-est a României, între 44°44' și 45°49' latitudine nordică și între 26°04' și 27°26' longitudine estică, având ca vecini județele Brașov și Covasna la nord-vest; Vrancea la nord –est, Brăila la est; Ialomița și Ilfov la sud și județul Prahova la vest.

Suprafața județului este de 6.103 km<sup>2</sup> (17% din suprafața Regiunii Sud-Est și 2,6 % din suprafața țării) și se întinde pe aproape tot bazinul hidrografic al râului Buzău care izvorăște din curbura Carpaților.

După mărime, județul ocupă locul 3 pe Regiune (după Tulcea și Constanța) și locul 17 pe țară.

Județul Râmnicu Sărat a fost desființat în anul 1950, zona sa sudică, inclusiv orașul de reședință fiind inclus în județul Buzău. Prin legea numărul 104 din 24.11.1994 **orașul Râmnicu Sărat** este declarat municipiu, devenind astfel al doilea municipiu după Buzău, reședință de județ.

Municipiul are o suprafață de 5.286 ha, aproximativ 65% din teren fiind agricol.

Municipiul Râmnicu Sărat aparține celui de-al treilea mare județ din Regiunea de Dezvoltare Sud-Est a României, fiind unul dintre cele două municipii ale județului Buzău, învecinându-se cu cinci comune:

- ✦ La nord: Slobozia Bradului;
- ✦ La est: Râmnicelu;
- ✦ La sud: Valea Râmnicului;
- ✦ La vest: Topliceni și Podgoria.

Din punct de vedere administrativ, Râmnicu Sărat este un municipiu de mărime medie, având în special o funcție industrială și de furnizor de servicii pentru populația din zonă (inclusiv comunele din proximitate.)

## 2.4. Cadrul natural și resursele naturale

Prin trăsăturile sale fizico-geografice, teritoriile județului Buzău se identifică cu mai multe zone ale Regiunii Sud-Est, respectiv:

**Zona Câmpiei Bărăganului**, în care se includ suprafețe din județele Buzău, Vrancea și Brăila, este caracterizată din punct de vedere fizico-geografic de o seismicitate foarte ridicată, precipitații reduse, risc de inundații, potențial forestier scăzut.

**Zona Subcarpaților de Curbură**, ce cuprinde arii din județele Buzău și Vrancea este o zonă montană cu seismicitate ridicată și alunecări de teren. În cadrul acestei zone se regăsesc numeroase rezervații, monumente și resurse ale naturii. Zona este caracterizată prin existența pădurilor pe suprafețe întinse, ceea ce



contribuie la menținerea unui echilibru pe termen lung, condiționat de altfel de exploatarea rațională a resurselor forestiere.<sup>4</sup>

Din punct de vedere geomorfologic, întreaga zonă are aspect de câmpie, cu altitudini de 50 – 58 m deasupra nivelului mării și panta de cca 5% de la nord-vest către sud-est.

Ca resurse naturale, acestea sunt puține, unele neexploatate până în 1950, între acestea fiind petrolul, gazele naturale în zona de câmpie, sare și izvoare minerale sărăturoase și sulfuroase, depozite de pietrișuri, nisipuri și argile, în zona deluroasă, unele ape cu nămoluri sapropelice și importante valențe terapeutice din zona de câmpie (Lacul Sărat de la Căineni și Lacul Balta Albă).

La acestea se mai adaugă solurile fertile, în special tipul de sol cernoziom, favorabil cultivării de grâne, floarea-soarelui, plante tehnice și medicinale, pădurile, pajiștile variate și fondul cinegetic.

Albia râului Râmnicu Sărat este bogată în materii prime pentru construcții. Există numeroase peisaje naturale ce pot fi exploatare pentru turism.

Din perspectiva bogățiilor subsolului, regiunea dispune de petrol (zăcăminte de hidrocarburi de la Berca, Sărata – Monteoru, Pâclele, Oprîșenești, Ianca), gaze naturale în județele Brăila și Buzău și, de asemenea, în platforma continentală a Mării Negre. Alte resurse naturale ale regiunii sunt: granitul în Munții Măcinului, piatra de var în Podișul Dobrogei, minereu de fier, pirita de cupru, sulfuri complexe de plumb și zinc, cuarț, granit, marmură și varietăți de piatră de var, caolin, baritină din dealurile Tulcei, depozitele de loess, sarea în Buzău. O categorie aparte a bogățiilor de subsol o constituie apele sulfuroase, feruginoase, clorurice (Buzău, Brăila, Constanța).

## 2.5. Capitalul natural

### 2.5.1. Relieful

O particularitate a Regiunii Sud-Est este aceea că are în componență aproape toate formele de relief, unele dintre ele fiind specifice numai acestei regiuni, ceea ce imprimă anumite particularități vieții economice, sociale, culturale, educaționale a acestei zone.

**Relieful Regiunii** este foarte variat, de la Platforma Continentală a Mării Negre la Carpații de Curbură. În partea de nord-vest a regiunii se găsesc Carpații de Curbură. În exteriorul Carpaților se află Subcarpații Curburii. Aceștia sunt dispuși sub forma a două șiruri de depresiuni care închid două șiruri de dealuri. Partea centrală a regiunii este ocupată de Câmpia Română, care cuprinde o zonă mai înaltă, cu altitudini

---

<sup>4</sup> PDR SE 2014-2020



cuprinse între 50-100 m. Între Valea Dunării la vest și nord, Marea Neagră la est, granița cu Bulgaria la Sud, Podișul Dobrogei este o unitate danubiano-pontică de o deosebită originalitate geografică, iar la vărsarea Dunării în Marea Neagră s-a format Delta Dunării, suprafața acesteia fiind de aproximativ 580.000 ha.

După altitudine și aspectul formelor de relief se diferențiază două subunități despărțite de linia Hârșova-Capul Midia anume:

- ✦ Masivul Dobrogei de Nord
- ✦ Podișul Dobrogei de Sud.

Masivul Dobrogei de Nord are un relief de podiș, cu aspecte variate și o înclinare generală dinspre Dunăre spre mare, fiind alcătuit din mai multe subdiviziuni:

- ✦ Munții Măcinului - un masiv alcătuit din roci dure (granit), cu altitudini ce depășesc 400m (vf. Greci - 467 m) ;
- ✦ Dealurile Tulcei - cu altitudini mai reduse (în jurul a 100-200 m);
- ✦ Depresiunea Nălbant;
- ✦ Podișul Babadag - ocupă partea centrală a Masivului Dobrogei de Nord, altitudinea putând ajunge la 400 m;
- ✦ Podișul Casimcei - spre contactul cu Podișul Dobrogei de Sud, aici se găsesc șisturi verzi.

Podișul Dobrogei de Sud are aspect ușor ondulat, altitudinea sa fiind în jur de 100 m de-a lungul văii Carasu, partea cea mai joasă, ce corespunde Podișului Medgidiei. Înspre sud, înălțimile cresc ușor, în Podișul Oltinei (204 m) și în Podișul Negru Vodă (194 m). Zona litorală are un țărm jos în partea nordică, unde apar lagune și limanuri maritime, și un țărm înalt, cu faleză, în partea sudică.

Relieful județului Buzău este variat și dispus în trei trepte:

- la nord-vest se găsesc Munții Buzău, parte a Carpaților de Curbură;
- la sud-est se găsește câmpia, aparținând Câmpiei Române;
- la mijloc, o regiune de dealuri acoperite cu livezi.

Zona de munte cuprinde munții Buzăului (mai puțin masivul Ciucaș) și o porțiune din versantul apusean al munților Vrancei, identice ca structură și aspect geografic. Munții Buzăului cuprind masivele Ivanet, Penteleu, Podul Calului, Siriu și Monteoru.

Ca structură geologică, munții sunt alcătuiți din roci puțin dure, de vârstă paleogenă, adică din alternanțe de gresii, marne, șisturi, ceea ce explică altitudinea lor redusă, cuprinsă între 1191 m (Ivanet) și 1784 m (Goru). Zona montană cuprinde bazinele depresionare intramontane Nehoiu – Nehoiși - Basca, Gura Teghii, unde, în ciuda eroziunilor și a instabilității solului, s-au format centre rurale cu o populație numeroasă.

Dealurile Buzăului cuprind o succesiune spectaculoasă de culmi și depresiuni, fiind constituită din formațiuni geologice neogene, cutate, unde predomină argile,



marne, nisipuri, gresii, iar în unele parti calcare sarmatice și conglomerate. Unele dealuri coboară spre sud, ceea ce le conferă un climat sud-mediteranean favorabil viticulturii, regiunea Pietroasele fiind renumită pentru vinurile sale.

Subcarpații Buzăului se află între văile râurilor Teleajen (jud. Prahova) și Slănicul de Buzău. Dealurile Buzăului au la nord Munții Buzăului, iar la sud campia. La Subcarpații Buzăului se adaugă depresiunile Patârlagele, Cislău, Parscov și Sibiciu - Lopătari, care separă Subcarpații de zona montană.

Zona de câmpie acoperă sudul și estul județului prin următoarele subdiviziuni ale Câmpiei Române: Câmpia Gherghiței, Câmpia Bărgănelului de Mijloc, Câmpia Buzăului, Câmpia Călmașului și Câmpia Râmnicului. Trecerea la zona colinară se face lent la est de Buzău și mai brusc la vest prin pantele abrupte ale Dealului Istrița.<sup>5</sup>

**Municipiul Râmnicu Sărat**, aparține sectorului mai înalt al Câmpiei Siretului Inferior, de-a lungul râului cu același nume, cu o textură neregulată, cu altitudini cuprinse între 110 m în partea de sud-est și 170 m în nord-est, către localitatea Podgoria.

### 2.5.2. Hidrografia

Rețeaua hidrografică a râului Râmnicu Sărat aparține în totalitate bazinului hidrografic al Siretului care drenează zona prin intermediul a 3 colectori principali:

- ⚡ Râmnicul Sărat - cel mai important, se varsă direct în Siret;
- ⚡ Călnăul - drenează partea sud-estică și se varsă în Buzău;
- ⚡ Râmna - în nord-est, afluent al Putnei.

*Râmnicul Sărat* drenează cea mai mare parte a ariei studiate (aproximativ 1000 km<sup>2</sup> și o lungime de 139.5 km), izvorând din extremitatea vestică de sub vârful Furu și vărsându-se în Siret, în afara zonei. Izvoarele lui sunt socotite 3 mici pâraie (Mălușel, Martin, Curcubata) care se unesc la poalele muntelui unde datorită confluenței cu alte pâraie (Furul, Râmnicelul, Moldoveanul, Sărățel, Săritoarea, toate afluenți de stânga), a format o depresiune erozivă numită „Între Râmnice”. În aria dealurilor înalte estice a creat un defileu (la cota 410 m), datorită cursului său transversal ce se continuă până în dreptul localității Biceștii de Jos. În acest sector primește un important afluent tot pe stânga, Motnău și unul mai mic pe dreapta, Cățăul. Până la ieșirea din aria subcarpatică mai strabate încă 2 sectoare, unul longitudinal și unul transversal. Direcția sa se schimbă brusc spre nord-est, datorită subsidenței din câmpia Siretului inferior, în acest sector de curs inferior primind un alt afluent important tot pe stânga, Coțatcu cu afluentul Slimnicul.

<sup>5</sup> Sursa: Strategia de Dezvoltare Durabilă a Județului Buzău 2014-2020



În sudul zonei se afla *Câlnăul*, afluent pe stanga al Buzăului, cu o lungime de 54.6 km și un bazin de 191 km<sup>2</sup>. Principalul afluent este Hârboca, afluent de stânga.

Nordul ariei studiate este drenat de *Râmna*, afluent de dreapta al Putnei, cu o direcție de curgere asemănătoare cu a Râmnicului.

Rețeaua hidrografică prezintă o alimentație mixtă, pluvionivală, cu o participare a componentei subterane în proporție de 10 – 35% și cu cel mai mare procent al scurgerii primăvara (43.9%/ Râmnicul Sărat, la Tătaru) și cel mai mic în sezonul de vară – toamnă și iarna.

Debitele râurilor sunt în general mici (1.95m<sup>3</sup> /s Râmnicu Sărat, 1 m<sup>3</sup>/s Câlnăul), dar în anumite condiții pot să ajunga la valori excepționale (282 m<sup>3</sup> /s pe Râmnicul Sarat în noiembrie 1966, 146 m<sup>3</sup> /s Câlnăul în octombrie 1972). Debitele minime sunt atinse în general la sfârșitul verii și toamna și duc câteodată la secare.

Lacurile acestei zone aparțin următoarelor tipuri genetice:

- ✚ lacuri cantonate în escavații naturale formate pe gresia ce acoperă formațiunea saliferă: în aria Bisoca - La Grunj - și pe platoul „Între Râmnic” - Lacul Negru, Lacul Vulturilor, Lacul Meledic, Lacul Limpede, Lacul Tâlharilor, Lacul Vintileasca;
- ✚ limane fluviatile situate pe stânga Buzăului: Balta Albă, Amara, Jirlau;
- ✚ lacuri de acumulare antropice, în arii cu exces de umiditate, precum: Acumularea Siriu, Acumularea Căndești, Lacul Crângul Ursului, Lacul Puiesti, Lacul Voietin, Lacul Bălești și Lacul Vâlcelele.

Municipiul Râmnicu Sărat s-a dezvoltat pe cursul râului Râmnic, pânza freatică putând fi găsită la o adâncime de 6-10 m, iar rezervele de apă de adâncime se găsesc la 25-30 m.

Dezvoltarea socio-economică a municipiului a depins foarte mult de-a lungul timpului de apele freactice și de cele de suprafață.

În apropierea municipiului se află trei lacuri: Amara (la 25 km), Jirlău (25 de km) și Balta Albă (21 km). Cel din urmă are apă foarte sărată, cu calități medicale, utilizate în tratamentul afecțiunilor reumatodermatologice.

### 2.5.3. Climă

Clima Regiunii Sud-Est se înscrie în caracteristicile generale ale climatului temperat continental moderat de tranziție, cu o serie de particularități locale, date de anumiți factori (relief, Marea Neagră, Dunărea).

Temperaturile medii anuale variază destul de mult, în special datorită reliefului. Astfel, dacă în Lunca Dunării, sudul Dobrogei, zona litorală și Delta Dunării media multianuală depășește 11°C, în Câmpia Română aceasta are valori cuprinse între 10-11°C, scade în zona Subcarpatică, având valori cuprinse între 6 și 10°C, iar în zona



montană ajunge la valori cuprinse între 0 și 6°C, pe culmile cele mai înalte chiar sub 0°C.

Astfel, temperatura medie anuală a aerului variază între 4 – 6°C în aria montană, 6-8 °C în aria deluroasă înaltă, 8-9°C în depresiunile submontane și dealurile sud-estice, 9-10°C în zona de glacis și în unele arii expuse favorabil (suprafața Piemontană de sub dealul Hârboca și culoarul Văii Râmnicului, aval de localitatea Buda).

Prin vestul municipiului Râmnicu Sărat trece izoterma de 10°C (la Râmnicu Sărat 10,3°C), urmând ca până la extremitatea estică temperatura să tindă spre 11°C, fără a atinge însă această valoare. Pe sezoane, temperatura suferă modificări asemănătoare. Iarna, în ianuarie, temperatura crește de la -4 - -6°C în aria montană, -3°C în depresiunile submontane, -2 - -3°C în aria centrală, -1 - -2°C în dealurile marginale, până la -2.8°C la Râmnicu Sărat. Vara, temperatura este mai ridicată decât în alte zone cu condiții similare, datorită pătrunderii unor mase de aer cald din sud, respectiv 14-16°C în zona montană, 19-21°C în subcarpați, 21-23°C la câmpie, 22.1°C în Râmnicu Sărat.

Vânturile, determinate de prezența anticlonului siberian au o direcție predominant nordică și nord-estică. Viteza medie a acestora este cuprinsă între 3 – 4 m/s cu un maxim în februarie-martie și minim în septembrie. Vânturile au viteze și frecvențe mai mari în zona de câmpie de-a lungul culoarelor și pe versanții estici expuși circulației foehnale. Calmul atmosferic favorizat de fragmentarea accentuată a reliefului variază între 10 și 30%, cu ponderi mai mari în depresiuni. În municipiul Râmnicu Sărat calmul deține o pondere de 32.3%. Astfel, temperaturile mai ridicate, durata de strălucire a soarelui (2220ore în câmpie) coraborate cu expoziția favorabilă, a asigurat acestei zone locuire veche și intensă și o valorificare a resurselor solice diversă, în special viticultura și pomicultura.

Si precipitațiile zonei sunt foarte mult influențate de factorii locali, precum prezența curburii carpatice, etajarea și rugozitatea reliefului, dar și de prezența unor invazii de aer continental sau tropical și a regenerării unor cicloni mediteraneeni retrograzi. În aceste condiții, precipitațiile cresc de la 450 mm în partea estică, la 523 mm în municipiul Râmnicu Sărat și ajung la peste 700 mm în aria montană. Peste 60% din cantitatea de precipitații cade în sezonul cald, iar precipitațiile solide, iarna, sunt prezente în medie 21 de zile în orașul Râmnicu Sărat, numărul lor crescând cu altitudinea.

#### **2.5.4. Soluri, floră și faună**

Varietatea reliefului și variabilitatea condițiilor hidroclimatice au impus o diferențiere puternică a formațiunilor vegetale și a tipurilor de sol din această regiune.

*Aria montană* este acoperită de o **floră** forestieră în care predomină fagul (48.4%), alături de brad și chiar molid, iar vegetația de parter e formată din *Luzula*



sylvatica, Soldanella montana, Driopteris filix – mas, etc. Suportul acesteia este alcatuit din cambosoluri. Importanța acestei regiuni este foarte mare pentru localitățile din apropiere, din depresiunile submontane, a căror economie este bazată pe industrializarea lemnului și valorificarea pajștilor secundare (obținute prin defrisarea pădurilor și folosite pentru creșterea animalelor).

*Zona subcarpatică* aparține etajelor pădurilor de foioase (de quercinee, fag și amestecuri de diferite foioase). Despăduririle care au afectat acest segment al ariei studiate a dus la înlocuirea vegetației primare de pe suprafețele cu pante mai puțin accentuate atât cu pajști secundare, cât și cu culturi agricole. Terenurile mai accidentate, sau mai slab umanizate în fâșii dispuse nord – vest sud – est de păduri de fag, amestec fag – gorun și gorun, la contactul cu câmpia apărând stejar pedunculat și pajisti stepice. Etajul arbustiv este format din: alun, corn, sanger și specii de păducel. În depresiunile unde există depozite salifere apare și vegetație halofila - Festuca pseudorina, Cynadon dactylon -, iar în lungul văilor apare vegetația tipică de luncă. În aria mai înaltă apar cambisolurile, iar în est luvosolurile. Pe interfluviile dintre Călnău și Slănic apar chiar cernisoluri (cernoziomuri).

Flora din *câmpie* aparține silvostepii în ariile din vest, cu altitudini mai mari de 100 m, foarte puternic modificată de agricultură. În acest etaj apar izolat pâlcuri de stejar pedunculat, amestecuri de stejar brumăriu și stejar pufos (la nord de Râmnicu Sărat), iar pe interfluviile dintre Râmnicu Sărat și Focșani se evidențiază și ulmul. Arbustii sunt reprezentați de păducel, porumbar, măceș, soc, sanger etc. iar etajul ierbaceu polygonatum latifolium, geum urbanum, valeriana officinalis.

Pe molisoluri de tip carbonatic se dezvoltă ultima zonă de vegetație și anume *stepa*, întâlnită între altitudinile de 20 – 100 m. Stepă, deși foarte puternic modificată de către activitățile economice, se mai păstrează pe versanții impropriei agriculturii, sau pe pășunile din apropierea satelor și este reprezentată de asociații secundare sau derivate din cele inițiale cu pelinită (Artemisia austriaca), firită (Poa bulbosa) și barboasă, iar pe ternuri înțelenite specii de pir (Agropyrum sp.), sau ceapa ciorii (Gagea pusilla). Elemente intrazonale apar în lungul principalilor colectori, reprezentate de plop (Populus sp.), salcie (salix sp.), Agrostis alba, Trifolium repens, unde s-au format soluri higromorfe, iar pe salsodisolurile formate în estul și în nord-estul municipiului Râmnicu Sărat cresc bălănica, Sueda maritima, Artemisia marina, saracica (Salicornia europae).

Fauna concordă cu tipul de vegetație în care este prezentă și constă în aria montană din cerb, urs, vulpe, cocoși de munte etc., în cea deluroasă înaltă, de păsări ca: pițigoii de munte sur, mierlă, ciocanitoare etc. și mamifere ca: șoarecele gulerat, veverița, jderul etc.. În zona subcarpatică joasă sunt prezenți pârșul de stejar, căprioara, mistreț (amintim și populările cu mistreț din bazinul mijlociu al Râmnicului și cu muflon la Livada). În câmpie, domină rozatoarele mici (popândău, hârciog, orbete, cârțiță, dihor, diferite specii de șoareci), dar și iepuri, vulpi și multe specii de păsări. Fauna piscicolă este slab reprezentată datorită mineralizării accentuată a





apelor de suprafață, putând doar să menționăm unele populări cu pește în apele din aria mai înaltă.

### 2.5.5. Arii protejate

Patrimoniul de resurse naturale al regiunii este foarte bogat și cuprinde zone protejate, singura zonă de litoral din România, lacuri naturale și izvoare cu funcțiuni terapeutice, zone montane și locații naturale unice cum ar fi vulcanii noroioși. Mai mult, tradiția bogată agricolă precum și peisajul rural plăcut oferă un cadru potrivit pentru practicarea agroturismului.

Regiunea Sud-Est este regiunea cu cea mai mare suprafață din ariile protejate din totalul României (43,8 % din totalul suprafețelor protejate din România), precum și regiunea cu cea mai mare suprafață ocupată de arii naturale protejate (aproximativ 32 % din suprafața regiunii).

În județul Buzău rețeaua de arii naturale protejate se compune din: rezervații naturale, monumente ale naturii, situri de importanță comunitară, situri de protecție avifaunistică și s-a derulat proiectul pentru desemnarea unui geoparc, *Ținuturile României-Ținutul Buzăului*, de către Muzeul de Istorie Naturală Grigore Antipa, proiect finanțat prin Fondul Cultural Național.

Pe teritoriul Municipiului Râmnicu Sărat nu există arii protejate de interes național, în schimb în Parcul Central al municipiului Râmnicu Sărat există un **monument al naturii de interes județean**, declarat prin Hotărârea Consiliului Județean nr.13/1995, respectiv „**Platanii din Râmnicu Sărat**”.



## 2.6. ANALIZA SWOT – CADRUL NATURAL

PUNCTE TARI	PUNCTE SLABE	OPORTUNITĂȚI	AMENINȚĂRI
<b>SWOT JUDEȚUL BUZĂU</b>			
Suprafața mare a județului - 6.102,6 km <sup>2</sup> (17% din suprafața Regiunii Sud-Est și 2,6 % din suprafața țării)	Prezența geografică a județului Buzău în Zona I de risc seismic din România	Poziția geo-politică strategică, la locul de întâlnire al celor trei provincii istorice - Muntenia, Transilvania și Moldova - accesul ușor către toate direcțiile din România, proximitatea capitalei, aeroportului Otopeni și posibilităților navigabile pot conduce la dezvoltarea economiei, comerțului și turismului	Risc mare seismic
Prezența pe suprafața județului a tuturor formelor de relief și dispunerea unitară a acestora	Eroziuni și instabilitate a solului în bazinele depresionare intramontane Nehoiu - Nehoiășu - Bâsca, Gura Teghii	Potențial eolian important (al doilea pe țară) prin prezența Crivașului și Austrului în tot cursul anului	Risc de producere a înghețului, incendiilor (mai ales cele forestiere) și a avalanșelor de zăpadă și de grohotiș
Bazin hidrologic dezvoltat, în principal râul Buzău	Temperaturi extreme înregistrate atât iarna cât și vara	Număr mare de zile însorite pe an	Risc mare de producere a inundațiilor și alunecărilor de teren
2 amenajări hidroenergetice, 5 centrale hidroelectrice de mică	20-30 zile pe an au temperaturi de peste 30°C (zile tropicale)	Posibilitatea dezvoltării agriculturii în zona de sud	Lipsa exploatării durabile și inteligente a poziției geografice și strategice a județului Buzău



<b>PUNCTE TARI</b>	<b>PUNCTE SLABE</b>	<b>OPORTUNITĂȚI</b>	<b>AMENINȚĂRI</b>
putere, 26 de acumulări de mici dimensiuni			
Fond forestier important	Crivățul predomină în tot cursul anului, provocând numeroase viscole	Posibilitatea creșterii animalelor și a fructelor de pădure în zona de centru și nord	
Poziție geo-politică strategică, la locul de întâlnire al celor trei provincii istorice - Muntenia, Transilvania și Moldova	Grad mare de ariditate în partea de sud a județului	Dealuri însoțite cu dispunere sudică favorabile creșterii viței de vie	
Poziție strategică din punct de vedere al comunicațiilor și transportului atât rutier cât și feroviar	În zona de șes afluenții au un debit extrem de scăzut	Creșterea gradului de utilizare a resurselor de energie regenerabilă care duc la creștere economică și introducerea de noi tehnologii	
Căi de comunicație și acces rapid către toate regiunile istorice ale României (către Transilvania, prin DN 10 Buzău – Brașov, către Moldova, prin E85 Buzău-Focșani, către București, prin E85 și prin DN1 Buzău– Ploiești, către Dobrogea, etc.)		Datorită zonei de deal și de munte și a fondului forestier bogat rezultă existența unor cantități însemnate de deșeuri de lemn și rumeguș rezultate din exploatarea lemnului	
Poziție strategică din punct de vedere al apropierii de capitala		Posibilitatea menținerii și protejării biodiversității prin custodia celor două arii protejate de o mare	



PUNCTE TARI	PUNCTE SLABE	OPORTUNITĂȚI	AMENINȚĂRI
București, implicit față de cel mai mare aeroport al României – aeroportul Otopeni (aprox.100 km)		importanță: ROSCI 0190 Penteleu și ROSCI 0229 Siriu	
Poziție strategică din punct de vedere al apropierii de Dunăre (aproximativ 120 km) și de Marea Neagră, îndeosebi față de cel mai mare port al României - portul Constanța (aproximativ 225 km)			
Existența, în regiune, a transportului naval prin 3 porturi maritime și 4 porturi fluvial-maritime			
Apropierea de trei coridoare de transport europene (IV, VII, IX), din care unul maritim, care străbat Regiunea			
Județul este străbătut de 3 drumuri naționale (DN 1B, DN 10, DN 2B) și unul european (E 85)			
Județul este străbătut de magistrala 500 (de importanță europeană)			
Existența unui aeroport strategic militar pe raza comunei			



PUNCTE TARI	PUNCTE SLABE	OPORTUNITĂȚI	AMENINȚĂRI
Cochirleanca, la aproximativ 20 km de municipiul Buzău			
Apropierea de cea mai dezvoltată zonă petrolieră și de prelucrare a petrolului – orașul Ploiești (aproximativ 70 km)			
Prezența de ape minerale sulfuroase, feruginoase, clorosodice, bogate în iod			
Stațiune balneoclimaterică la Balta Albă			
Deținerea în custodia Consiliului Județean Buzău a două arii protejate de o mare importanță: ROSCI 0190 Penteleu și ROSCI 0229 Siriu			
Numeroase specii de pește în râurile și lacurile din județ			
<b>SWOT MUNICIPIUL RÂMNICU SĂRAT</b>			
Încadrarea teritoriului municipiului Râmnicu Sărat în zona de silvostepă, aparținând sectorului mai înalt al Câmpiei Siretului Inferior	Fauna existentă pe suprafața municipiului este săracă în specii, cele mai întâlnite grupe fiind taxonomice (păsări și chiropterele)	Poziția geo-politică strategică, la locul de întâlnire al celor trei provincii istorice - Muntenia, Transilvania și Moldova - accesul ușor către toate direcțiile din	Influența umană și a activităților antropice care duc la o puternică artificializare a vegetației



PUNCTE TARI	PUNCTE SLABE	OPORTUNITĂȚI	AMENINȚĂRI
		România, proximitatea capitalei, aeroportului Otopeni și posibilităților navigabile pot conduce la dezvoltarea economiei, comerțului și turismului	
Municipiul s-a dezvoltat pe cursul râului Râmnic, pânza freatică putând fi găsită la o adâncime de 6-10 m, iar rezervele de apă de adâncime se găsesc la 25-30 m.	Pădurile nu sunt prezente pe suprafața municipiului	Albia râului Râmnicu Sărat este bogată în materii prime pentru construcții	Lipsa exploatarei durabile și inteligente a poziției geografice și strategice a municipiului
Poziție strategică pe drumul național și pe rețeaua de cale ferată. Municipiul face legătura între București și Moldova	Prezența geografică a municipiului Râmnicu Sărat în Zona I de risc seismic din România	Posibilități de valorificare a bogățiilor subsolului din zonă: gaze naturale, depozitele de loess, sarea, apele sulfuroase, feruginoase, cloruro-sodice, etc.	Risc de producere a inundațiilor și a alunecărilor de teren
Acces rapid către toate regiunile istorice ale României (către Transilvania, prin DN 10 Buzău – Brașov, către Moldova, prin Euro85 Buzău-Focșani, către București, prin E85 și prin DN1 Buzău– Ploiești, către Dobrogea, etc.)	Fauna piscicolă este slab reprezentată datorită mineralizării accentuate a apelor de suprafață	În Parcul Central al municipiului există un monument al naturii de interes județean, declarat prin Hotărârea Consiliului Județean nr.13/1995, respectiv „Platanii din Râmnicu Sărat”	
Municipiul Râmnicu Sărat aparține celui de-al treilea mare județ din Regiunea de Dezvoltare Sud-Est a	Crivățul predomină în tot cursul anului, provocând numeroase viscole	Creșterea gradului de utilizare a resurselor de energie regenerabilă	



<b>PUNCTE TARI</b>	<b>PUNCTE SLABE</b>	<b>OPORTUNITĂȚI</b>	<b>AMENINȚĂRI</b>
României, fiind unul dintre cele două municipii ale județului Buzău		care duc la creștere economică și introducerea de noi tehnologii	
Tipul predominant al apelor freatice este bicarbonato-calcice sau bicarbonato calcice-magneziene	20-30 zile pe an au temperaturi de peste 30°C (zile tropicale)	Peisaj natural variat, atractiv, nepoluat	
În apropierea municipiului se află trei lacuri importante: Amara (la 25 km), Jirlău (25 de km) și Balta Albă (21 km)		Număr mare de zile însorite pe an	
Prin municipiul Râmnicu Sărat trece și calea ferată Buzău–Mărășești, orașul fiind deservit de o gară proiectată de Anghel Saligny			
Apropierea de trei coridoare de transport europene (IV, VII, IX), din care unul maritim, care străbat regiunea			
Poziție strategică din punct de vedere al apropierii de Dunăre și de Marea Neagră, îndeosebi față de cel mai mare port al României - portul Constanța			



## 2.7. Demografia

Este cunoscut faptul că **evoluțiile demografice** din România sunt îngrijorătoare, cu trenduri negative pe termen lung. Potrivit estimărilor realizate la nivel național și internațional, fără a lua în considerare migrația externă, dar admitând o creștere a speranței de viață la naștere, populația României ar putea să scadă la 20,8 milioane în anul 2020 și la 19,7 milioane în anul 2030, urmând să ajungă la 16,7 milioane la mijlocul secolului.

Consecințele acestor evoluții sunt considerabile în toate domeniile vieții economico-sociale: forță de muncă, educație și formare profesională, servicii sociale și de sănătate, dezvoltare regională, etc.

Ținând seama de aceste elemente, este o prioritate de interes național elaborarea unei *Strategii privind populația României* pe termen lung (până în anul 2050) și foarte lung (până la sfârșitul secolului), care ar trebui să vizeze trei obiective principale:

- ✦ Ameliorarea stării de sănătate, reducerea mortalității și creșterea duratei medii de viață.
- ✦ Evitarea unei emigrații importante ca dimensiune.

Redresarea natalității, prin adoptarea unor măsuri urgente de protecție și susținere a familiei prin prestații și servicii sociale accesibile tuturor.

În acest sens, **Strategia Națională pentru Dezvoltare Durabilă a României Orizonturi 2013-2020-2030** stabilește obiectivele naționale principale de acțiune pentru însușirea și aplicarea principiilor dezvoltării durabile.

Conform Orizont 2020, obiectivul național prevede: „Promovarea consecventă, în noul cadru legislativ și instituțional, a normelor și standardelor UE cu privire la incluziunea socială, egalitatea de șanse și sprijinirea activă a grupurilor defavorizate; punerea în aplicare, pe etape, a Strategiei Naționale pe termen lung privind populația și fenomenele migrației.”

Obiectivele operaționale prioritare avute în vedere pentru această perioadă includ:

- ✦ Consolidarea capacității instituționale pentru asigurarea actualizării permanente și implementării politicilor de incluziune și solidaritate socială și optimizarea coordonării între instituțiile publice, mediul de afaceri și societatea civilă;
- ✦ Dezvoltarea și implementarea unui sistem de protecție socială adecvat provocărilor demografice și sprijinirea inițiativelor favorabile realizării acestui scop;
- ✦ Managementul adecvat al migrației forței de muncă.





Conform Orizont 2030, obiectivul național prevede: „Apropierea semnificativă de nivelul mediu al celorlalte state membre ale UE în privința coeziunii sociale și calității serviciilor sociale.”

Pentru a asigura creșterea calității vieții cetățenilor și persoanelor rezidente în România și pentru reducerea și inversarea declinului demografic, vor fi urmărite următoarele obiective orientative:

- ✦ Înscrierea pe o tendință sigură de diminuare a reducerii numărului populației generale.
- ✦ Reducerea ratei sărăciei la un nivel comparabil cu media UE din acel an.
- ✦ Asigurarea accesului tuturor cetățenilor și rezidenților la servicii de sănătate, educație și sociale de calitate.
- ✦ Asigurarea accesului nediscriminatoriu al tuturor persoanelor pe piața muncii
- ✦ Cuprinderea tuturor persoanelor apte de muncă în sistemul de educație și formare profesională continuă, inclusiv a celor în vârstă de peste 50 ani.<sup>6</sup>

## 2.7.1. Evoluția și structura populației

### 2.7.1.1. Evoluția populației

Populația reprezintă elementul de bază al potențialului economic al unui teritoriu. Prin urmare, cunoașterea aspectelor privind numărul, structura și evoluția acesteia în timp reprezintă punctul de pornire al tuturor analizelor.

În conformitate cu datele oferite de Institutul Național de Statistică, populația Regiunii Sud-Est era, la data de 1 iulie 2016, de 2.863.758 persoane, ceea ce reprezintă 12,89% din populația României.

În ceea ce privește județul Buzău, potrivit aceleași surse, populația stabilă totală era, la data de 1 iulie 2016, de 476.851 persoane, reprezentând aproximativ 2,14% din populația totală a României.

Municipiul Râmnicu Sărat reprezintă al doilea centru socio-economic și industrial din Județul Buzău. La data de 1 iulie 2016, conform datelor *Institutului Național de Statistică*, municipiul avea o populație stabilă totală de **40.548 locuitori**.

În ceea ce privește evoluția populației, se constată o dinamică negativă, similară la nivel de municipiu, județ și regiune, evidențiată grafic mai jos:

<sup>6</sup> Sursa: Strategia Națională pentru Dezvoltare Durabilă a României Orizonturi 2013-2020-2030

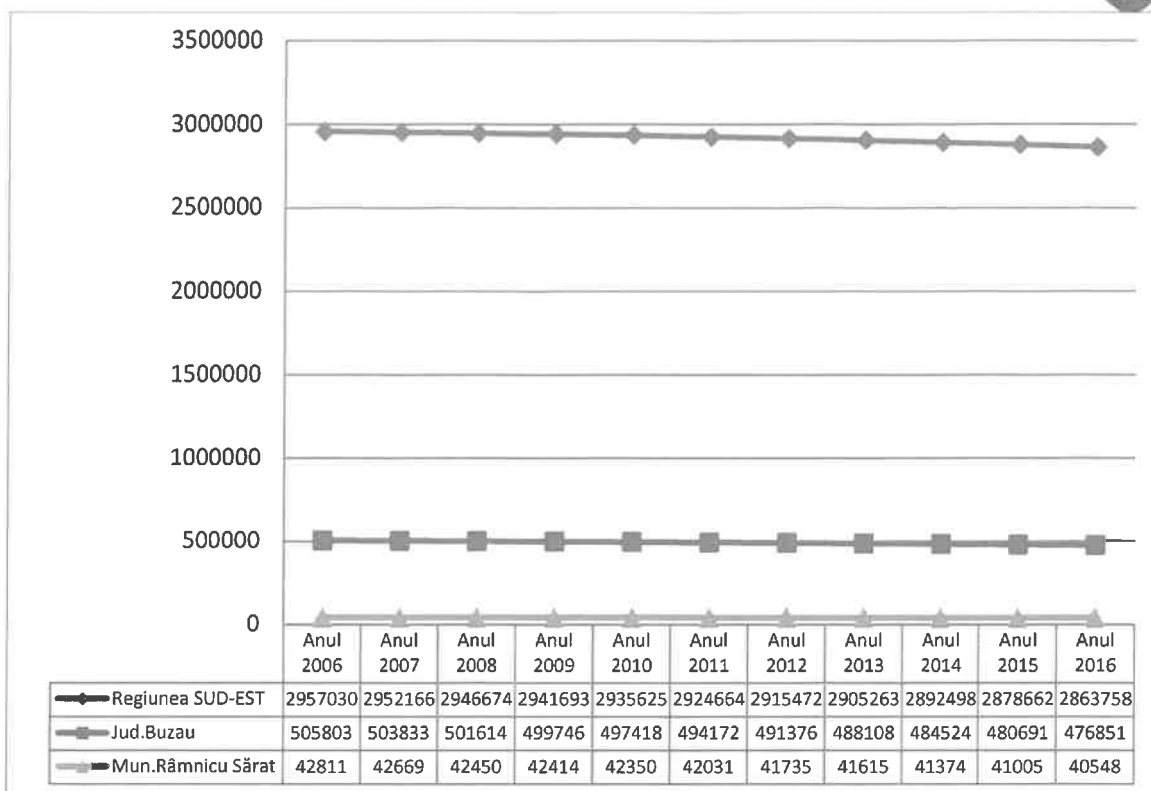


Fig. 3. Evoluția populației, 2006 – 2016<sup>7</sup>

În profil teritorial, variația demografică înregistrată în ultimii 11 ani evidențiază reducerea cu 5,3% a numărului de locuitori cu domiciliul stabil în municipiul Râmnicu Sărat, pondere mai mică comparativ cu variația aceluiași indicator, în perioada de timp menționată, specifică județului Buzău (-5,7%), dar ridicată comparativ cu variația la nivelul Regiunii Sud-Est (-3,2%), respectiv a României (-1,7%).

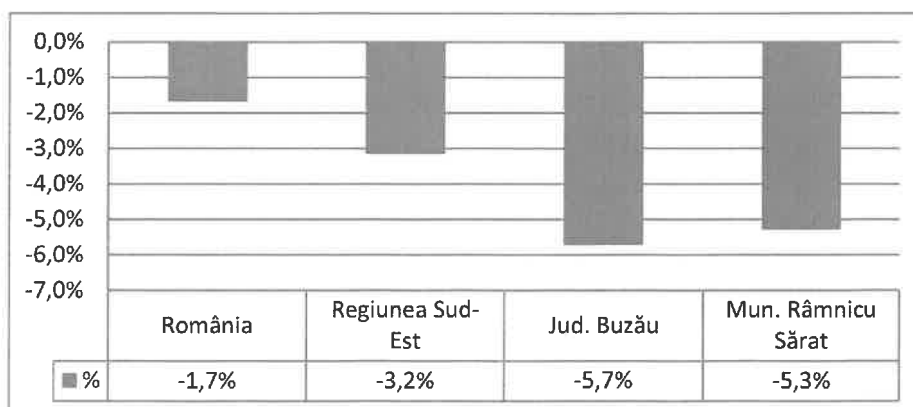


Fig. 4. Evoluția procentuală a populației, 2006 – 2016

<sup>7</sup> Sursa: Institutul Național de Statistică



Dinamica negativă a populației conduce la aceeași tendință și pentru densitatea populației, în intervalul 2006-2016.

Din analiza densității populației pentru Regiunea Sud-Est, reiese că există diferențe semnificative la nivel județean. Astfel, cel mai populat județ al Regiunii este județul Galați cu 139,8 locuitori pe km<sup>2</sup>, în timp ce la polul extrem se situează județul Tulcea, cu o densitate de doar 48,1 locuitori pe km<sup>2</sup>.

În ceea ce privește județul Buzău, densitatea populației este de 78,13 loc./km<sup>2</sup>, calculată la o suprafață de 6.102,6 km<sup>2</sup>.

La nivelul teritoriului administrativ al municipiului Râmnicu Sărat, valoarea densității populației este de 773 loc./km<sup>2</sup>, calculată la o suprafață de 52,46 km<sup>2</sup>, în timp ce valoarea densității la nivelul intravilanului municipiului este de 4.446 loc./ km<sup>2</sup> calculată la o suprafață de 9,12 km<sup>2</sup>.

### 2.7.1.2. Structura populației pe sexe

Distribuția pe sexe a populației Regiunii Sud-Est este în concordanță cu distribuția la nivelul țării, dar și la nivelul Uniunii Europene, unde se înregistrează o pondere ușor mai crescută a femeilor în totalul populației. Dacă la nivelul României diferența procentuală între sexe este de 2,67% în favoarea femeilor, la nivelul Regiunii Sud-Est diferența este de 2,26%, maximum înregistrându-se în județul Constanța (2,96%) și minimum în județul Tulcea (0,70%).<sup>8</sup>

Structura pe sexe a populației, la nivelul municipiului Râmnicu Sărat, evidențiază aceeași preponderență a persoanelor de sex feminin, respectiv o pondere a populației feminine de 52,16% și a celei masculine de 47,83%.

Tabel 2. Structura populației pe sexe<sup>9</sup>

	Județul Buzău	Municipiul Râmnicu Sărat
Feminin	51,18% (246.046)	52,16% (21.390)
Masculin	48,81% (234.645)	47,83% (19.615)

### 2.7.1.3. Structura populației pe grupe de vârstă

Organizarea pe grupe de vârstă a județului Buzău evidențiază ponderi relativ mai ridicate deținute de populația vârstnică (24,50%), atât față de situația la nivelul

<sup>8</sup> Sursa: Planul de Dezvoltare Regională Sud-Est, 2014-2020

<sup>9</sup> Sursa - Institutul Național de Statistică, 2015



Regiunii de Sud-Est (21,95%), cât și față de cea la nivelul țării (21,70%). Populația adultă reprezintă 61,23% din totalul populației, pondere care se apropie de cea înregistrată la nivelul țării (63,44%), în timp ce se înregistrează ponderi mai scăzute față de Regiunea Sud-Est (14,53%) și România (14,79%) în cazul populației tinere (14,27%).

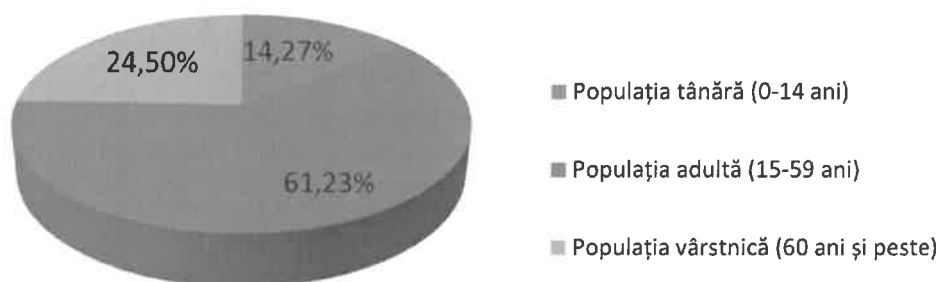


Fig. 5. Structura populației județului Buzău pe grupe de vârstă la 1 iulie 2015<sup>10</sup>

În ceea ce privește municipiul Râmnicu Sărat, structura populației pe grupe de vârstă relevă o pondere mai ridicată a populației adulte (65,91%) față de situația la nivel județean (61,23%), situație similară și în cazul populației tinere, unde valoarea înregistrată la nivelul municipiului (14,84%) este mai mare față de cea consemnată la nivel județean (14,27%). În schimb, pentru populația vârstnică din municipiul Râmnicu Sărat se remarcă, o pondere mai mică (19,24%) față de nivelul județean (24,50%).




Fig. 6. Structura populației Municipiului Râmnicu Sărat pe grupe de vârstă la 1 iulie 2015<sup>11</sup>

<sup>11</sup> Sursa - Institutul Național de Statistică, 2015

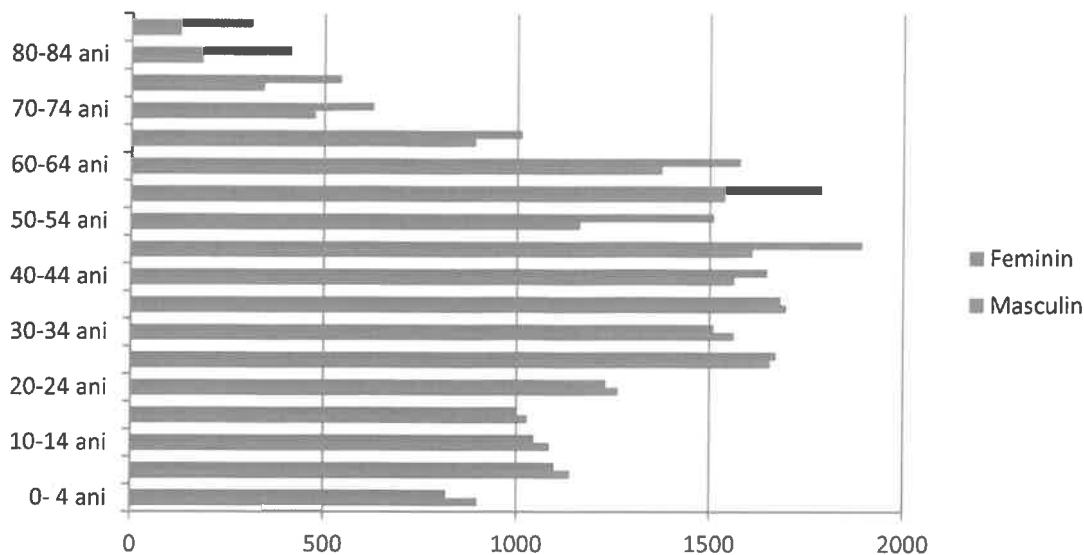


Fig. 7. Structura pe vârstă și sexe a populației Municipiului Râmnicu Sărat pe grupe de vârstă la 1 iulie 2015<sup>12</sup>

Piramida vârstelor evidențiază creșterea efectivelor de persoane vârstnice în cadrul municipiului Râmnicu Sărat. Astfel, la nivelul anului 2015, indicele de îmbătrânire al orașului este de 1,11% calculat conform formulei:

$$I_{\text{îmbătrânire}} = \frac{\text{Populația}_{60 \text{ ani și peste}}}{\text{Populația}_{0-14 \text{ ani}}}$$

Datorită faptului că indicele de îmbătrânire al municipiului Râmnicu Sărat este supraunitar, adică populația tânără nu depășește populația vârstnică, municipiul nu are capacitate de regenerare. În cazul municipiului Râmnicu Sărat, populația vârstnică reprezintă 19,24% din totalul populației, iar în mod convențional se apreciază că o pondere a populației vârstnice mai mare de 12% corespunde unei populații îmbătrânite demografic. Astfel, există riscul de creștere a populației vârstnice datorită numărului ridicat al persoanelor adulte în oraș (65,91%), crescând și indicele de îmbătrânire, cu numeroase implicații în toate sferile activității umane.

Prognoza demografică realizată (în 2005) pentru anul 2025 pe baza datelor furnizate de INS indică o scădere continuă atât pentru întreaga Regiune Sud-Est, cât și pentru județul Buzău. Astfel, dacă în 1990 populația județului Buzău era de 521334 locuitori, în anul 2005 a fost de 494052 locuitori, la orizontul anului 2025 scăderea va fi de 14,3 %, adică cu 70600 locuitori. Cea mai mare scădere se preconizează pentru

<sup>12</sup> Sursa: Institutul Național de Statistică, 2015



grupa de vârstă 15-24 ani, aceasta fiind estimată în 2025 de 36,8 % față de anul 2005, dar mai mică decât scăderea estimată la nivel regional (40,0 %).<sup>13</sup>

Situația actuală subliniază menținerea tendinței descendentă, însă la un ritm mult mai alert decât cel estimat, reducerea populației impunând pe termen lung provocări pentru dezvoltarea sustenabilă a județului Buzău.

În ceea ce privește municipiul Râmnicu Sărat, în anul 2015 se înregistrează cu aprox. 4,3% mai puțini locuitori față de recensământul din anul 2002 (42.852 de locuitori), reprezentând la nivel național o scădere semnificativă a populației stabile, ca procent pentru un municipiu.

#### **2.7.1.4. Structura populației după etnie**

Regiunea Sud-Est prezintă o mare diversitate în structura etnică, aici fiind reprezentate majoritatea etniilor din România. Totodată, se remarcă diferențe majore între ponderile anumitor etnii în această regiune, față de media națională: etnii bine reprezentate la nivel național – maghiarii - sunt slab reprezentate în Regiunea Sud-Est, iar etnii slab reprezentate la nivel național - turcii sau tătarii - sunt bine reprezentate în regiune. Conform datelor statistice obținute în cadrul recensământului general al populației din anul 2011, se constată că cea mai mare pondere o dețin românii (88,13%) fiind urmași de rromi (2,74%), turci(0,90%), tătari (0,78%) și ruși-lipoveni(0,63).<sup>14</sup>

Pentru județul Buzău, datele înregistrate la recensământul populației din 2011 relevă preponderența persoanelor de etnie română (95,2%) și existența unei comunități mai importante de persoane de etnie romă (4,7%), în creștere față de recensământul din anul 2002 (de la 2,9% la 4,7%).

La nivelul municipiului Râmnicu Sărat se regăsesc aceleași grupuri etnice: românii sunt majoritari, însumând 83,22%, iar populația romă reprezintă 8,26%.

#### **2.7.2. Mișcarea naturală și migratorie a populației**

Populația reprezintă un sistem dinamic supus în permanență schimbărilor ca urmare a influenței mișcării naturale - nașteri și decese - și a mișcării migratorii - imigrări și emigrări.

Migrația, privită ca mișcare în spațiu a unei populații, reprezintă o componentă principală a acesteia, alături de natalitate și mortalitate. Cu toate acestea, importanța

<sup>13</sup> Sursa:PRAI Sud-Est 2009-2013

<sup>14</sup> Sursa: Planul de Dezvoltare Regională Sud-Est, 2014-2020



mișcării migratorii este mai redusă, dacă avem în vedere procesul reproducerii populației, deoarece, prin intermediul acesteia se realizează numai o deplasare a unor efective de populație dintr-o colectivitate în alta.

### 2.7.2.1. Mișcarea naturală a populației

Tendința de îmbătrânire a populației din Regiunea Sud-Est este evidentă și din analiza mișcării naturale a populației, constatându-se o scădere continuă a numărului de copii născuți vii în anul 2015, față de anul 2010, atât în mediul urban, cât și în mediul rural. De asemenea, sporul natural înregistrează o degradare rapidă în aceeași perioadă, scăzând la nivelul regiunii de la -0,98 la -3,92, în mediul urban, respectiv de la -6,16 la -7,59, în mediul rural. Scăderea este valabilă pentru toate cele șase județe ale regiunii.

Tabel 3. Mișcarea naturală a populației din mediul urban și rural la nivelul Reg. Sud-Est<sup>15</sup>

Mișcarea naturală a populației din mediul urban și rural	An	Născuți vii		Spor natural	
		Rata la 1000 locuitori			
		urban	rural	urban	rural
Regiunea Sud - Est	2010	14,26	12,63	-0,98	-6,16
	2015	11,85	10,69	-3,92	-7,59
Județul Brăila	2010	1,75	1,19	-0,96	-0,84
	2015	1,35	0,93	-1,41	-1,15
Județul Buzău	2010	1,82	2,49	-0,02	-2,40
	2015	1,43	2,05	-0,57	-2,61
Județul Constanța	2010	5,39	2,77	0,15	0,28
	2015	4,54	2,49	-0,76	-0,05
Județul Galați	2010	2,85	2,62	-0,33	-1,11
	2015	2,51	2,18	-0,84	-1,32
Județul Tulcea	2010	1,07	1,09	-0,05	-0,92
	2015	0,94	0,91	-0,23	-0,96
Județul Vrancea	2010	1,37	2,47	0,23	-1,17
	2015	1,09	2,13	-0,11	-1,50

<sup>15</sup> Sursa: Institutul Național de Statistică



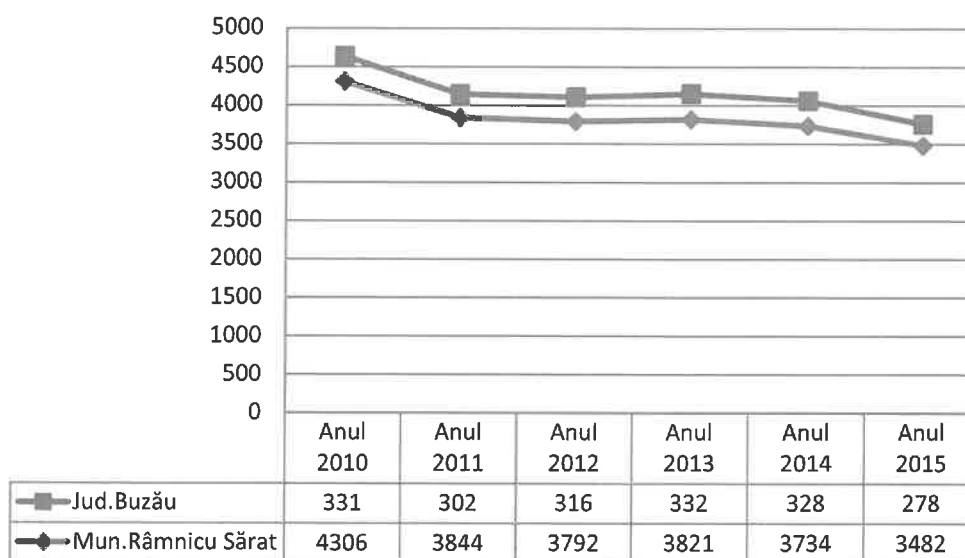
În perioada 2010 – 2015, atât la nivelul județului Buzău, cât și la nivelul municipiului Râmnicu Sărat, se constată aceeași tendință de scădere a numărului de născuți vii, la fel ca la nivel regional, situație reflectată în tabelele și în graficul de mai jos.

*Tabel 4. Situația născuților vii în ultimii șase ani în Județul Buzău<sup>16</sup>*

Anul 2010	Anul 2011	Anul 2012	Anul 2013	Anul 2014	Anul 2015
4306	3844	3792	3821	3734	3482

*Tabel 5. Situația născuților vii în ultimii șase ani în Municipiul Râmnicu Sărat<sup>17</sup>*

Anul 2010	Anul 2011	Anul 2012	Anul 2013	Anul 2014	Anul 2015
331	302	316	332	328	278



*Fig. 8. Evoluția numărului de născuți vii, 2010-2015*

În ceea ce privește numărul deceselor, se observă o situație fluctuantă, atât la nivel județean, cât și municipal, înregistrându-se însă o creștere a acestora în municipiul Râmnicu Sărat la nivelul anului 2015, față de anul de referință 2010.

<sup>16</sup> Sursa: Institutul Național de Statistică

<sup>17</sup> Sursa: Institutul Național de Statistică



Tabel 6. Situația deceselor în ultimii șase ani în Județul Buzău<sup>18</sup>

Anul 2010	Anul 2011	Anul 2012	Anul 2013	Anul 2014	Anul 2015
6724	6666	6565	6680	6695	6658

Tabel 7. Situația deceselor în ultimii șase ani în Municipiul Râmnicu Sărat<sup>19</sup>

Anul 2010	Anul 2011	Anul 2012	Anul 2013	Anul 2014	Anul 2015
341	386	364	358	394	382

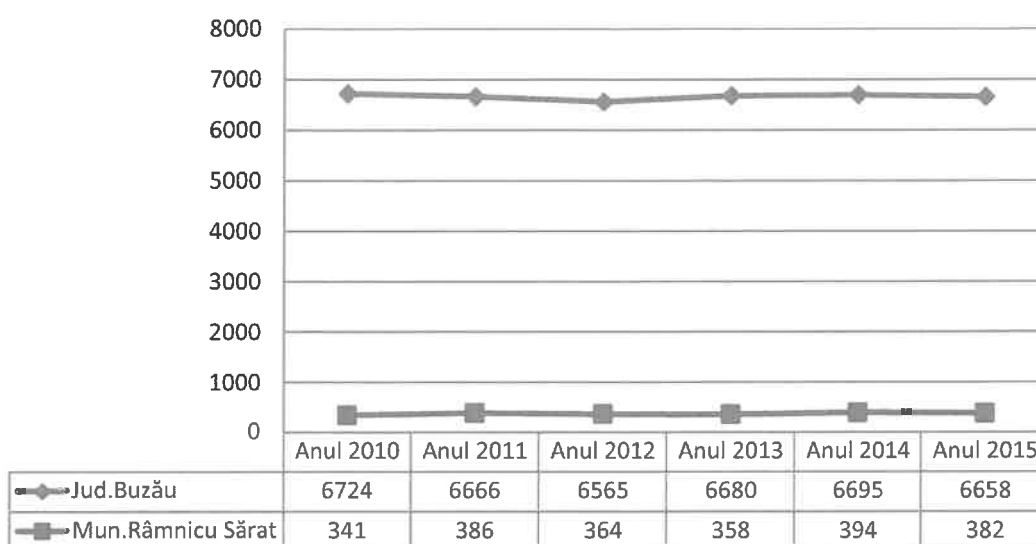


Fig. 9. Evoluția numărului de decese, 2010-2015

Încetinirea creșterii populației este strâns legată de sporul natural al populației (numărul total de nașteri minus numărul total de decese), multe localități din România confruntându-se cu o rată a natalității mică, asociată cu o creștere constantă a speranței de viață, un impact direct asupra încetinirii creșterii populației și îmbătrânirea acesteia.

După cum se poate observa în tabelul de mai jos, Regiunea Sud-Est se află pe locul 5, în privința celui mai mic număr de născuți vii în 2015, și tot pe locul 5 în privința celui mai mic spor natural.

<sup>18</sup>, <sup>16</sup> Sursa: Institutul Național de Statistică



Tabel 8. Mișcarea naturală a populației pentru anul 2015

2015	Născuți vii	Spor natural
	Rata la 1000 locuitori	
România	8,4	-3,3
Regiunea Sud Est	7,8	-4,0
Regiunea Nord - Vest	9,1	-2,3
Regiunea Centru	9,1	-1,8
Regiunea Nord - Est	8,7	-2,5
Regiunea Sud - Muntenia	8,0	-5,2
Regiunea București - Ilfov	9,1	-1,3
Regiunea Sud - Vest Oltenia	7,3	-5,6
Regiunea Vest	8,0	-4,0

La nivelul județului Buzău, în ultimii ani s-a înregistrat o creștere a sporului natural negativ, cu o mică diminuare în anul 2013, pentru a crește apoi semnificativ la nivelul anului 2015.

Tabel 9. Sporul natural al populației Județului Buzău<sup>20</sup>

Mediu de rezidență	Anul 2010	Anul 2011	Anul 2012	Anul 2013	Anul 2014	Anul 2015
Urban	-2418	-2822	-2773	-2859	-2961	-3176
Rural	-17	-349	-349	-213	-383	-571
Total	-2401	-2473	-2424	-2646	-2578	-2605

În ceea ce privește sporul natural al populației municipiului Râmnicu Sărat (calculat ca diferență algebrică între numărul născuților vii și numărul deceselor), situația este asemănătoare județului, aceeași mică diminuare a sporului natural negativ la nivelul anului 2013, pentru ca în anul 2015 să atingă o valoare de patru ori mai mare.

Tabel 10. Sporul natural al populației Municipiului Râmnicu Sărat

Anul 2010	Anul 2011	Anul 2012	Anul 2013	Anul 2014	Anul 2015
-10	-84	-48	-26	-66	-104

<sup>20</sup> Sursa: Institutul Național de Statistică



În ceea ce privește durata medie de viață la nivel județean, se constată o creștere a speranței de viață de la un an la altul, atât în mediul urban, cât și în mediul rural.

*Tabel 11. Durata medie a vieții în Județul Buzău<sup>21</sup>*

Mediu de rezidență	Anul 2010	Anul 2011	Anul 2012	Anul 2013	Anul 2014	Anul 2015
Urban	73,91	74,06	74,62	75,09	75,1	75,08
Rural	75,55	75,56	76,06	76,61	76,76	77,02
Total	72,6	72,81	73,44	73,98	73,89	73,66

### 2.7.2.2. Mișcarea migratorie a populației

Mișcarea migratorie la nivelul unei țări se manifestă prin două componente, și anume mișcarea internă ce se desfășoară pe teritoriul acesteia, între regiunile sale, și migrația externă reprezentată de emigrarea locuitorilor țării respective către alte state.

În ceea ce privește migrația internă, se remarcă faptul că Regiunea Sud-Est prezintă o migrație negativă, fiind regiunea sursă aflată pe primul loc din cadrul României, la nivelul anului 2015. Astfel, Regiunea Sud-Est a înregistrat un număr de 46.272 de persoane plecate și 41.182 de persoane sosite, regiunea pierzând astfel 5.090 locuitori în favoarea altor zone ale României. Cea mai mare mobilitate la nivelul județelor componente s-a înregistrat în județele Brăila și Galați, iar cea mai mică în județele Constanța și Vrancea.

În privința mediilor de rezidență ale persoanelor care își schimbă domiciliul dintr-o regiune în alta, se remarcă faptul că în anul 2015 majoritatea zonelor urbane au pierdut locuitori în favoarea zonelor rurale, soldul în mediul urban fiind de -28.769 de persoane și în mediul rural de 28.769 de persoane, în întreaga țară. Dintre acestea, Regiunea Sud-Est a furnizat un sold negativ de -7.524 persoane în mediul urban și un sold pozitiv de 2.484 persoane în mediul rural. În mediul urban cea mai mare scădere de populație a fost înregistrată în județul Galați și cea mai mică scădere în județul Vrancea<sup>22</sup>.

Evoluția în timp a numărului și structurii populației este și rezultatul mișcării migratorii. Mișcarea migratorie desemnează forma de mobilitate geografică, care constă în schimbarea statului rezidențial.

<sup>21</sup> Sursa: Institutul Național de Statistică

<sup>22</sup> Sursa: Planul de Dezvoltare Regională Sud-Est, 2014-2020



La nivelul municipiului Râmnicu Sărat soldul schimbărilor de reședință (diferența algebrică între numărul persoanelor sosite și cele plecate din municipiu) este negativ, plecările cu reședința fiind mult mai mari, existând tendința de a părăsi municipiul.

*Tabel 12. Soldul schimbărilor de reședință în Municipiul Râmnicu Sărat<sup>23</sup>*

	Anul 2010	Anul 2011	Anul 2012	Anul 2013	Anul 2014	Anul 2015
	<b>Numar Persoane</b>					
Stabiliri de reședință	278	273	247	302	333	271
Plecări cu reședința	595	512	519	599	523	380
Soldul schimbărilor de reședință	-317	-239	-272	-297	-190	-109

<sup>23</sup> Sursa: Institutul Național de Statistică



## Capitolul 3. ECONOMIA MUNICIPIULUI RÂMNICU SĂRAT

### 3.1. Prezentare generală

Dezvoltarea economică a unei țări este exprimată prin **Produsul Intern Brut (PIB)**, indicator care măsoară rezultatele economice realizate în interiorul granițelor naționale sau regionale, indiferent dacă acestea sunt datorate persoanelor angajate rezidente sau persoanelor angajate nerezidente.

În cadrul întreprinderilor din afacerile non-financiare, industria prelucrătoare este cel mai mare sector în ceea ce privește ocuparea forței de muncă și valoarea adăugată, urmată de comerț, pentru ca locul III să fie ocupat de construcții. Economia românească a suferit una dintre cele mai puternice contracții din istoria sa recentă în anul 2009, când produsul intern brut a scăzut cu 7,1%, după ce a suferit aceeași scădere cu un an înainte.

România este încadrată în categoria statelor mai puțin dezvoltate, având PIB-ul pe cap de locuitor cu puțin sub 50% din media UE-27. România este unul dintre statele membre cu cel mai mic PIB pe cap de locuitor din Uniunea Europeană.

**Județul Buzău contribuie cu 12,53% la PIB-ul regional și cu 1,41% la cel național**, valoarea PIB-ului în termeni absoluți fiind situată la 9614,3 mil lei în anul 2013.

Județul Buzău se situează pe un loc fruntaș în ceea ce privește creșterea PIB-ului pe cap de locuitor, înregistrând o creștere de 16,82% în perioada 2010-2013, datorită căreia se situează pe locul 8 între cele 42 de județe ale țării.

Pe fondul creșterii investițiilor străine și a numărului și dezvoltării întreprinderilor mici și mijlocii, atât la nivel regional, cât și la nivel județean, PIB-ul a înregistrat o creștere în perioada 2010-2013 (de la 1,47% contribuția județului Buzău în anul 2010, la 1,80% în anul 2013), situație prezentată în tabelul de mai jos:

Tabel 13. Contribuția Județului Buzău și a Regiunii Sud-Est la PIB-ul național<sup>24</sup>

Regiunea de dezvoltare și județul	CAEN REV.2 (milioane lei)				Pondere anul 2013
	Anul 2010	Anul 2011	Anul 2012	Anul 2013	
TOTAL	53881,1	565097,2	595367,3	637456	100%

<sup>24</sup> Sursa: Institutul Național de Statistică, 2010-2013



Regiunea SUD-EST	56735,2	59515,8	64845,3	72153,7	13,51%
Județul Buzău	7845	7967,7	8740	9614,3	1,80%

Conform previziunilor Comisiei Naționale de Prognoză, se constată aceeași tendință de creștere a PIB-ului județului și regiunii, în ritm cu creșterea așteptată la nivel național, și pentru perioada 2014 – 2018, fapt ce reiese din următorul tabel:

Tabel 14. Prognoza PIB-ului Județului Buzău și a Regiunii Sud-Est<sup>25</sup>

Regiune/Județ	Anul 2014	Anul 2015	Anul 2016	Anul 2017	Anul 2018
	- Milioane lei, prețuri curente				
Regiunea SUD-EST	69653,4	73629,2	78066,5	83190,6	88810,0
Buzău	9177,8	9609,6	10167,4	10807,8	11505,2

Este de așteptat ca tendința la nivel de județ și regiune să fie urmată și de prognoza PIB-ului municipiului Râmnicu Sărat.

Specificul Regiunii Sud-Est îl reprezintă disparitățile dintre nodurile de concentrare ale activităților industriale și terțiare, centrele industriale, respectiv cele cu specific turistic (litoral și Delta) și zonele cu suprafețe de culturi agricole și viticole (Buzău, Vrancea).

Ponderile principalelor sectoare de activitate la realizarea produsului intern brut la nivelul Regiunii Sud-Est au avut evoluții diferite, după cum se poate constata și în tabelul următor:

Tabel 15. Produsul Intern Brut, pe categorii de resurse (Regiunea Sud-Est)<sup>26</sup>

Regiunea Sud-Est	CAEN REV.2 (milioane lei)		
	2011	2012	2013
Agricultură, silvicultură și pescuit	6.657,6	4.549,3	6.020,8
Industria extractivă; Industria prelucrătoare; Producția și furnizarea de energie electrică și termică, gaze, apă caldă și aer condiționat	17.766,4	17.035,6	20.549,1

<sup>25</sup> Sursa: Prognoza în profil teritorial 2014 – 2018, martie 2016, Comisia Națională de Prognoză

<sup>26</sup> Sursa: Institutul Național de Statistică, 2011-2013



Salubritate, gestionarea deșeurilor, activități de decontaminare			
Construcții	5.176,3	5.674,6	5.887,4
Comerț cu ridicată și cu amănuntul; Repararea autovehiculelor și motocicletelor; Transport și depozitare; Hoteluri și restaurante	6.935,2	12.183,9	11.761,8
Informații și comunicații	615,6	743,8	1.135,8
Intermedieri financiare și asigurări	323,6	749,5	1.003,6
Tranzacții imobiliare	5.054,9	5.644,6	6.363,9
Activități profesionale, științifice și tehnice; activități de servicii administrative și activități de servicii suport	2.104,1	1.955,4	2.430,8
Administrație publică și apărare; Asigurări sociale din sistemul public Învățământ; Sănătate și asistență socială	5.993,2	6.459,9	6.791
Activități de spectacole, culturale și recreative; Reparații de produse de uz casnic și alte servicii	1.566,6	1.818,2	1.572,2
Valoarea adăugată brută regională (VABR)	52.193,5	56.814,8	63.516,4
Impozite pe produs inclusiv TVA	7.124,7	7.907,4	8.570,3
Dreptul asupra importurilor (taxe vamale)	281,9	313,2	269,9
Subvenții pe produs	-84,3	-190,1	-202,9
Produs intern brut regional (PIBR) – total	59.515,8	64.845,3	72.153,7
Produs intern brut regional pe locuitor (lei)		25.615,7	28.671,8

**Produsul intern brut pe cap de locuitor** este un indicator cheie pentru măsurarea dezvoltării economice și de performanță a unei țări sau regiuni, dar și pentru a compara diferite țări sau regiuni. Măsoară rezultatele economice realizate în interiorul granițelor naționale sau regionale, indiferent dacă acestea au fost atribuite persoanelor angajate rezidente sau nerezidente.

În ceea ce privește **exporturile FOB**, în perioada 2011-2015, în Regiunea Sud-Est au scăzut cu aproximativ 8%, atingând în anul 2015 o valoare totală de 4.452.587 mii de euro. Tendința este contrară evoluției exporturilor FOB la nivelul țării, care au crescut în aceeași perioadă cu 21%.



În perioada 2011-2015, **importurile CIF** au scăzut într-un ritm mai susținut decât exporturile, respectiv cu un procent de 18%, în timp ce la nivelul României, pentru aceeași perioadă, s-a înregistrat o creștere cu 15%.

La nivel regional se observă, atât pentru exporturile FOB cât și pentru importurile CIF, un trend aproape constant descendent în perioada anilor 2011-2015 (singurele perioade de creștere au fost anul 2014, pentru exporturi, respectiv 2013, pentru importuri).

În ceea ce privește rata de acoperire export-import, situația la nivelul regiunii este favorabilă față de cea la nivel național. Astfel, în anul 2011, rata de acoperire export - import era de 86,09%, față de raportul de 82,42%, la nivelul țării. Pe perioada 2011-2015, rata de acoperire export-import a avut o creștere mai accentuată la nivelul regiunii, față de cea la nivelul țării, ceea ce a condus la o rată de 93,77% la nivelul regiunii, față de doar 86,71%, la nivelul României.

Comerțul exterior (exporturile FOB) realizat de agenții economici din județul Buzău s-a concretizat în anul 2015 în exporturi în valoare de 610.252 mii euro și importuri (importurile CIF) de 537.504 mii euro. Comparativ cu aceeași perioadă a anului 2011, valoarea mărfurilor exportate a crescut cu 1,49% (+ 9.124 mii euro), iar valoarea importurilor cu 27,53% (+ 116.039 mii euro).

În anul 2015, ponderi însemnate în structura exporturilor (conform clasificării din Nomenclatorul Combinat) s-au înregistrat la: articole și accesorii din îmbrăcăminte altele decât tricotate sau croșetate (12,21 %, respectiv 74.502 mii euro); reziduuri ale industriei alimentare (11,29%, respectiv 68.872 mii euro); grăsimi și uleiuri animale sau vegetale (10,90% %, respectiv 66.545 mii euro); fibre sintetice sau artificiale discontinue (10,40%, respectiv 63.475 mii euro); fonta, fier și oțel (8,82%, respectiv 53.851 mii euro), în timp ce la importuri ponderi însemnate s-au înregistrat la: reactori nucleari, boilere, mașini și dispozitive mecanice (12,66 %, respectiv 67.917 mii euro); reziduuri ale industriei alimentare (12,45%, respectiv 66.805 mii euro); zahăr și produse zaharoase (11,31 %, respectiv 60.710 mii euro); semințe și fructe oleaginoase, plante industriale sau medicinale (10,70 %, respectiv 57.422 mii euro); materiale plastice și articole din material plastic (8,01 %, respectiv 43.009 mii euro).

Datorită ratelor de creștere diferite ale exporturilor și importurilor, în anul 2015, județul Buzău a cunoscut un deficit comercial: nivelul importurilor depășește nivelul exporturilor.

Din punct de vedere al **investițiilor străine directe**, Regiunea de Dezvoltare Sud-Est beneficiază de o valoare scăzută, de doar 4,5%, ocupând locul 6 la nivelul regiunilor din România.



Tabel 16. Repartizarea pe regiuni de dezvoltare a soldului ISD la 31 decembrie 2015<sup>27</sup>

	Valoare (milioane euro)	Pondere în total ISD (%)
TOTAL, din care:	64 433	100,0
BUCURESTI-ILFOV	38 243	59,3
CENTRU	5 831	9,0
VEST	5237	8,1
SUD-MUNTENIA	4 626	7,2
SUD-EST	2 869	4,6
NORD-VEST	3 793	5,9
SUD-VEST OLTENIA	2 172	3,4
NORD-EST	1 662	2,6

ISD au fost localizate teritorial după sediul social al întreprinderilor de investiție străină directă, ceea ce nu corespunde întotdeauna cu locul de desfășurare a activității economice.

Regiunea de Dezvoltare Sud-Est, implicit **judetul Buzău, beneficiază de o pondere relativ scăzută a participării străine la capital**, pe fondul unui comportament regional în continuă adaptare la mediul de afaceri internațional.

Pentru **atragera fluxurilor de investitori** este necesară dezvoltarea infrastructurii în orașe, cât și în unele comune din județ pentru a le asigura acestora condiții favorabile.

Strategia Națională pentru Dezvoltare Durabilă a României Orizonturi 2013-2020-2030, prevede ca **obiectiv general** pentru economie „Promovarea unor practici de consum și producție sustenabile.”

O abordare realistă a acestei arii presupune evaluarea modelului de producție și consum pe care s-a bazat evoluția economiei românești în ultima perioadă de timp, în scopul identificării soluțiilor pentru reducerea consumului de resurse materiale pe unitate de valoare adăugată brută (VAB) și decuplării dinamicii produsului intern brut (PIB) de cea a consumului integrat de resurse materiale și energetice, precum și de impactul negativ asupra mediului.

Estimarile preliminare conduc la concluzia că, prin aplicarea unor instrumente adecvate de politică economică, în perioada 2008-2030 productivitatea resurselor materiale și energetice consumate poate crește cu o rată medie anuală de 3-4% prin:

<sup>27</sup> Sursa: Investiții străine directe în România în anul 2015



- ✚ Creșterea cu 2-3% pe an a ponderii produselor cu valoare adăugată mare, bazate pe tehnologii medii și înalte, precum și a serviciilor, în structura exportului;
- ✚ Ajustarea macrostructurii economiei - creșterea ponderii serviciilor la 60% în anul 2020 și 70% în anul 2030) precum și a structurilor intrasectoriale (reducerea ponderii subsectoarelor energo și material intensive în industrie);
- ✚ Ameliorarea semnificativă a performanțelor tehnico-economice și a calității produselor și serviciilor în scopul creșterii gradului de valorificare a resurselor consumate;
- ✚ Îmbunătățirea managementului comercial, a procedurilor de achiziție a materiilor prime (în special a celor energetice), materialelor, componentelor și serviciilor;
- ✚ Reducerea cu minimum 1,2-1,5% pe an a consumurilor specifice de materiale și energie și a pierderilor în industria prelucrătoare, în sectoarele energetic și rezidențial, transporturi și construcții.

Prin realizarea acestor obiective, care sunt pe deplin fezabile, se estimează că peste 60% din creșterea economică se poate realiza fără consumuri suplimentare de resurse materiale și energetice.

Creșterea productivității resurselor consumate va conduce, în același timp, la reducerea ritmului de epuizare a rezervelor la principalele categorii de materii prime și va contribui la reducerea costurilor, ameliorarea competitivității și la asigurarea sustenabilității creșterii economice.

Obiectivul național conform **Orizont 2020** presupune: „Decuplarea creșterii economice de degradarea mediului prin inversarea raportului dintre consumul de resurse și crearea de valoare adăugată și apropierea de indicii medii de performanță ai UE privind sustenabilitatea consumului și producției.”

Ținta principală este accelerarea dezvoltării în ansamblu a sectorului de servicii și a contribuției acestuia la creșterea PIB-ului astfel încât să se atingă o pondere de circa 60%. Paralel, se va stimula, prin mijloace compatibile cu economia de piață și cu reglementările UE, dezvoltarea ramurilor de producție de bunuri și servicii cu consumuri minime de energie și materiale, dar cu valoare adăugată ridicată.

Potrivit obiectivului național **Orizont 2030**, se are în vedere: „Apropierea de nivelul mediu realizat la acea dată de țările membre UE din punctul de vedere al producției și consumului durabile.”

În ceea ce privește **activitatea economică a Regiunii Sud-Est**, în ultimii ani aceasta se caracterizează prin intrarea în declin a activităților industriale, generând lichidarea și/sau restructurarea marilor întreprinderi (cu impact negativ asupra șomajului) și înființarea de întreprinderi mici și mijlocii.



În ultimii ani, potrivit datelor statistice la nivel regional, ponderea în economia regiunii o dețin micro-întreprinderile, întreprinderile mici și mijlocii. Majoritatea întreprinderilor mari activează în industria prelucrătoare, construcții, transport și depozitare.

Repartiția populației ocupate pe activități ale economiei naționale la nivelul Regiunii Sud-Est, este evidențiată mai jos în funcție de domeniile economiei:

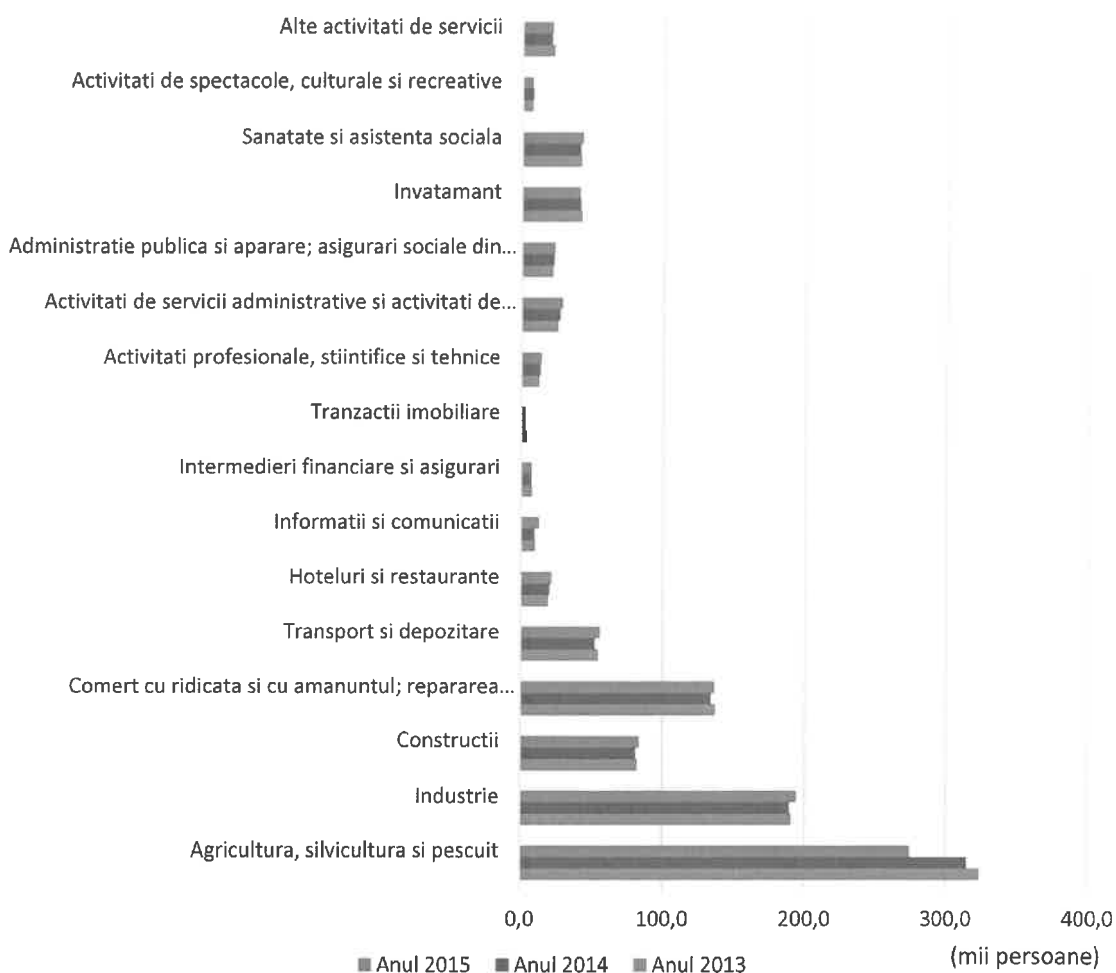


Fig. 10. Structura populației ocupate în Regiunea Sud-Est, în perioada 2013-2015<sup>28</sup>

Din analiza repartizării populației ocupate la nivelul județelor regiunii, se constată că agricultura joacă un rol important, având în vedere că acest domeniu rămâne o opțiune pentru investiții, iar mai mult de jumătate din terenurile fertile din Câmpia Bărăganului sunt situate în această regiune. Sunt de asemenea și alte domenii - industria prelucrătoare și comerțul - care dețin o pondere semnificativă a populației ocupate civilă.<sup>29</sup>

<sup>28</sup> Sursa: Institutul Național de Statistică

<sup>29</sup> Sursa: Planul de Dezvoltare Regională Sud-Est, 2014-2020



**Economia județului Buzău** se remarcă prin diversitatea ramurilor economice specifice economiei naționale, predominantă fiind industria, urmată de agricultură, comerț și servicii.

Din punct de vedere istoric, activitatea economică din județ are la bază comerțul, deoarece Buzăul a apărut și s-a dezvoltat ca târg la întretăierea căilor comerciale care fac legătura între Dobrogea, Muntenia, Moldova și Transilvania. Exceptând intrarea în municipiul Buzău prin bariera Brăilei, unde au fost amplasate în special obiective industriale, toate celelalte intrări s-au dezvoltat în principal pe segmentul comercial. Încă din cele mai vechi timpuri au existat preocupări meșteșugărești în zona Buzăului (dovadă fiind numeroase unelte și obiecte de artă expuse la Muzeul Județean), până în sec. al XVI-lea acestea având un caracter mai mult gospodăresc-agricol. Mai apoi au apărut apoi breslele, înfrățirile și corporațiile. În 1846, Buzău aveau în evidență: cărămidari, olari, fierari, potcovari, lăcătuși, căldărari, ciurari, dulgheri, tâmplari, zugravi, curelari, dogari, săpunari, lumânărari, măturari.

Secole de-a rândul morile instalate pe „iazul morilor” au constituit un element al economiei buzoiene. În 1694 se dă în folosință „un șanț pentru mori”, în 1832 existau la Buzău 5 mori, pentru ca în 1847 să existe 14. Morile erau stabile și mobile, în sec. XIX apărând și morile mecanice și cele sistematice.

În paralel cu morile se dezvoltă brutăriile, în 1895 este pomenită în documente prima brutărie, pentru ca în 1910 să existe 19 brutării și 12 simigerii.

„Zalhanalele” (măcelăriile) au apărut pe lângă biserici și moșii (în 1890 existau la Buzău 10 măcelării), dezvoltându-se în paralel industria conservelor (carne sărată, carne afumată, slănină, șuncă, pastramă, mezeluri, pește sărat sau afumat).

În 1861 funcționau două stabilimente unde se produceau teracotă și țiglă și își începe activitatea o piua de dimie.

Din 1896 există trei unități de producerea apelor gazoase, una de produse zaharoase „Vulturul de munte”, două de ulei și trei distilerii.

În domeniul textilelor, în 1883 funcționa o fabrică de postav pe lângă moara Garofild, care prelucra 20.000 kg de lână. În 1912 fabrica Fulga producea fulare, flanele, mănuși, ciorapi; în 1918 funcționa Topitoria de in și cânepă; în 1920 - fabrica de vată Hidrofilă care avea 34 de lucrători. Pe lângă Liceul de fete exista un atelier de țesut covoare. În perioada 1900 – 1915 s-au înființat 6 ateliere pentru producerea frânghiilor, precum și numeroase cojocării și tăbăcării.

Din anul 1920 funcționează fabrici de cherestea și parchet.

Zăcămintele din zona colinară Berca - Grăjdana au determinat apariția unor firme importante specializate în exploatarea petrolului. Tradiția Buzăului în domeniul chimiei începe cu o fabrică de „gaz” (petrol lampant) în 1886 și alte două fabrici de



„gaz” în Simileasca în 1890. La 1913 funcționa rafinăria Saturn, iar din 1919 și distileria Orion.

În 1896 existau la Buzău două fabrici de săpun și două de ulei. În aprilie 1928 s-a înființat societatea anonimă Metalurgica. În 1920 se organizează Atelierele C.F.R. cu 60 de lucrători, paralel cu care apar depoul, secția de linii, atelierul de zonă, revizia de vagoane etc.

## 3.2. Sectorul primar – Agricultura

Regiunea Sud-Est este, prin tradiție, o zonă agricolă. Condițiile pedoclimatice din regiune favorizează cultivarea porumbului (mai ales în zona de nord), a grâului (în zona de centru a regiunii), a orzului, a plantelor industriale și a florii soarelui.

La nivelul anului 2014, conform datelor oferite de Institutul Național de Statistică, Regiunea Sud-Est deține 15,57% din suprafața agricolă a țării, producția agricolă reprezentând 16,99% din producția națională.

O mențiune specială merită sectorul viticol, în sensul că Regiunea Sud-Est se situează pe primul loc în țară, în ceea ce privește suprafața viilor roditoare, deținând 40,3% din suprafața viticolă a țării, în mare parte localizată în județul Vrancea.

Cu toate acestea, disparitățile între județe sunt importante, în sensul că dacă în județul Constanța, structura proprietății - mai orientată către exploatarea de mari dimensiuni - sugerează o agricultură mai modernă, în județele Buzău și Vrancea - caracterizate printr-o divizare extremă a proprietății - sectorul agricol rămâne încă legat de metodele tradiționale.

Suprafața agricolă reprezintă peste 65% din totalul suprafeței regiunii, iar suprafața arabilă reprezintă 78,61% din totalul suprafeței agricole.

În pofida potențialului agricol ridicat, capacitatea de prelucrare a produselor agricole nu este foarte ridicată, fragmentarea suprafețelor arabile în porțiuni mici este un alt obstacol în calea dezvoltării agriculturii, iar potențialul economic scăzut al micilor ferme și managementul ineficient al exploatărilor agricole au determinat subdezvoltarea sectorului de prelucrare a produselor agricole.

Factorii negativi pentru piața produselor agricole au fost creșterea prețurilor carburanților, a semințelor, utilajelor și a altor produse industriale necesare producției agricole, insustenibile de micul proprietar de pământ, dar și inexistența unei cereri constante de produse agricole de către industria prelucrătoare.

Județul Buzău deține o suprafață agricolă de 402.346 hectare, ceea ce reprezintă 2,7% din suprafața totală agricolă a țării.

În județ, agricultura a cunoscut schimbarea prin reforma proprietății, care a dus la distrugerea vechilor structuri, atât în sectorul culturii plantelor, cât și în



zootehnie și silvicultură. Totodată, țăranii au devenit proprietari de terenuri, fără însă a dispune de mijloace financiare necesare cultivării acestora.

Situația fondului funciar, după modul de folosință, la 31 decembrie 2014, se prezintă astfel:

*Tabel 17. Situația fondului funciar, 2014<sup>30</sup>*

Județul Buzău	Suprafața totală (ha)	Suprafața agricolă (ha)	Din care, pe categorii de folosință (ha):				
			Arabilă	Pășuni	Fânețe	Vii	Livezi
	610255	402346	257719	90053	29877	14360	10337

Principalele culturi care formează producția agricolă vegetală sunt: cereale boabe (grâu, secară, orz, porumb), cartofi, sfeclă de zahăr, floarea soarelui, struguri și fructe.

În zona colinară predomină plantațiile de vii, cunoscute mai ales prin podgoriile Dealu Mare, cu renumitul centru viticol Pietroasele și Dealul Călnăului, specializat în producerea vinurilor roșii.

Pe văile Buzăului, Slănicului și Râmnicului, se întâlnesc numeroase plantații de meri, pruni, vișini, caiși, etc.

Condițiile favorabile existente au creat posibilitatea dezvoltării zootehniei, remarcată prin creșterea bovinelor, porcinelor, ovinelor și păsărilor.

În județ se află două stațiuni pentru creșterea cailor de rasă – Cislău și Rușețu, o stațiune de cercetare și creștere a bovinelor – Dulbanu, o stațiune de cercetare și creștere a oilor de rasă – Rușețu, precum și trei stațiuni cu profil vegetal: Stațiunea de cercetare și producție viti-vinicolă Pietroasele, Stațiunea de cercetare și producție pomicolă Căndești și Stațiunea de cercetare și producție legumicolă Buzău.

Producția agricolă animală, în anul 2014 se prezintă astfel:

*Tabel 18. Producția agricolă animală în județul Buzău, anul 2014*

Județul Buzău	Total	Din care: proprietate majoritar privată
Carne-total(tone greutate în viu)	51.489	51.481
Carne de bovine(tone greutate în viu)	5.214	5.213
Carne de porcine(tone greutate în viu)	14.783	14.782

<sup>30</sup> Sursa: Institutul Național de Statistică, anul 2014



Carne de ovine și caprine(tone greutate în viu)	2.848	2.842
Carne de pasăre(tone greutate în viu)	28.640	28.640
Lapte-total(mii hl)	1.233	1.232
Lapte de vacă și bivoliță(mii hl)	1.084	1.083
Lână-total(tone)	502	501
Ouă-total(milioane bucăți)	230	230
Miere extrasă(tone)	272	272

Prelucrarea produselor agricole se asigură prin societăți comerciale specializate în industria cărnii, a laptelui, a sfeclei de zahăr, a legumelor și fructelor, precum și prin unități de morărit și panificație, de vinificație, de producere a uleiului comestibil, a berii, a spiritului și a furajelor combinate.

În pofida potențialului agricol ridicat, capacitatea de prelucrare a produselor agricole este scăzută, datorită tehnologiilor învechite. Fragmentarea suprafețelor arabile în porțiuni mici este un alt obstacol în calea dezvoltării agriculturii. Potențialul economic scăzut al micilor ferme și managementul ineficient al exploatărilor agricole au determinat subdezvoltarea sectorului de prelucrare a produselor agricole.

Suprafața fondului funciar, în Municipiul Râmnicu Sărat, este prezentată în tabelul următor:

Tabel 19. Suprafața fondului funciar în Municipiul Râmnicu Sărat <sup>31</sup>

Modul de folosință pentru suprafața agricolă	Anul 2015
	Hectare
Total	3.788
Agricolă	3.538
Arabila	3.386
Pășuni	92
Vii și pepiniere viticole	36
Livezi și pepiniere pomicole	24
Terenuri neagricole total	796
Păduri și altă vegetație forestieră	192
Teren neretrocedabil (Ape, drumuri, canale, căi ferate)	546
Ocupată cu construcții	58

<sup>31</sup> Sursa: Date primite din teritoriu – Compartiment Registrul Agricol Râmnicu Sărat



Municipiul Râmnicu Sărat are suprafețe întinse de terenuri agricole (3.538 ha), suprafața agricolă reprezentând 67,43% din suprafața administrativ teritorială totală (5246,58 ha), din care suprafață arabilă în proporție de 64,53%. Suprafața neagră este ocupată de păduri și altă vegetație forestieră (3,65%), de construcții (1,1%) și de terenuri neretrocedabile (10,4%).

Din totalul terenului agricol, 1045 ha aparțin societății agricole „Voința”, restul aparținând fermierilor individuali.

Municipiul Râmnicu Sărat a fost un important centru de producere și procesare a legumelor, fructelor, strugurilor și tutunului. În anii de după 1989, majoritatea unităților agricole de procesare și-au redus activitatea sau au fost restructurate.

Dintre asociațiile agricole mai importante menționăm:

- ✚ Asociația producătorilor de lapte;
- ✚ Asociația crescătorilor de albine;
- ✚ Asociația crescătorilor de bovine;
- ✚ Asociația crescătorilor de ovine.

Principala cultură agricolă cultivată în municipiu este porumbul, pe 47% din totalul suprafeței, urmată de grâu și secară, pe 29% din totalul suprafeței, floarea-soarelui, pe 15%. Pe restul suprafeței se cultivă o varietate de produse, cele mai importante fiind strugurii, cartofii, sfecla, fructele și legumele.

Datele statistice indică scăderea suprafeței ocupate cu livezi, a cultivării și producției de struguri și legume, proces legat și de închiderea principalelor unități de procesare a acestui tip de produse

Municipiul este înconjurat de plantații viticole, în special în partea vestică, înspre Podgoria. Închiderea fabricii de prelucrare a strugurilor a făcut ca producătorii care nu au mijloace proprii de a-si valorifica producția, sa nu fie interesati să livreze produse de bună calitate.

În momentul de față, în zonă sunt trei instituții care sprijină sectorul agricol: Oficiul de consultanță agricolă al județului Buzău, direct subordonat Ministerului Agriculturii, Agenția de Plăți și Intervenție subordonată, de asemenea, Ministerului Agriculturii și Registrul Agricol, în cadrul Primăriei municipiului.

Din unitatile economice ce si-au redus activitatea menționam și fabrica de țigarete, fapt care a condus la reducerea suprafețelor cultivate cu tutun.

Menționăm faptul că municipiul Râmnicu Sărat are un bun potențial pentru agricultura ecologică. În comuna Puiști, aproape de Râmnicu Sărat, sunt 44 de ha în care sunt realizate produse ecologice. Fermele produc în special plante medicinale și cătină. De asemenea, în zona Ziduri sunt investitori care ar dori să producă legume ecologice.





Prezenta strategie propune practici de agricultură durabilă, adaptate condițiilor climaterice și solului din oraș și din zonele arondate acestuia. Agricultură durabilă este o agricultură ecologică.

În perspectiva integrării în Uniunea Europeană, agricultura românească are un atu despre care s-a vorbit mai puțin până acum: posibilitățile reale de obținere a unor produse ecologice, foarte căutate pe piața europeană și nu numai.

O mare problemă în România și implicit în orașul Râmnicu Sărat este faptul că fermierii locali nu au echipamentele necesare pentru a face o agricultură performantă, iar pentru a deveni competitivi pe piața națională și pe cea internațională de profil au nevoie de utilaje noi, de mare productivitate. Nici unitățile mai mari de producție agricolă, așa cum este „Asociația Voința”, cea mai mare din oraș, nu are suficiente echipamente și mașini agricole, iar pentru a executa lucrările agricole apelează la sistemul de închiriere.

Sistemul de irigații, care acoperea 200 de hectare, a devenit în mare parte nefuncțional, deoarece rețeaua de conducte a fost distrusă. De asemenea, există multe terenuri nemecanizabile din cauza faptului că se află în pantă.

Productivitatea sectorului agricol a fost grav influențată de seceta din ultimii ani. Prețul produselor autohtone a scăzut substanțial, iar lipsa cererii la nivel local și național i-a determinat pe micii fermieri să-și piardă interesul de a practica agricultura.

În plus ne lovim de dezinteresul populației care locuiește în oraș de a cultiva terenurile, existând din acest motiv multe terenuri aflate în paragină.

### **3.3. Sectorul secundar – Industrii și construcții**

Industria contribuie la crearea de locuri de muncă, inovare și exporturi și este interdependentă cu activitățile de servicii. Multe activități de servicii, cum ar fi transport, informații și comunicații, depind de industria care produce echipamente și tehnologii pe care ulterior le folosim în diferite servicii. Piața internă a mărfurilor este unul dintre cele mai importante priorități ale UE, scopul ei major fiind crearea unui mediu prietenos pentru întreprinderi și consumatori. Crearea unei piețe unice pentru sectorul serviciilor - unul dintre principalele motoare ale economiei UE - se bazează în mare măsură pe oportunitățile disponibile pentru persoanele juridice de a presta servicii pe întreg teritoriul Uniunii, precum și pentru alte întreprinderi și persoane fizice de a accesa astfel de servicii.

După naționalizarea din anul 1948, și în mod special începând cu anii 1960, **judetul Buzău** a fost industrializat intens. S-au dezvoltat astfel industria metalurgică, industria construcțiilor de mașini, industria echipamentelor electrotehnice, producția de produse mecanice de asamblare și de garnituri de frână și de etanșare, producția de aparate și echipamente pentru calea ferată, de filtre de apă și ulei pentru autovehicule, industria sticlei, industria lemnului, producția de fire textile, confecții,



textile și de tricotaje, producția de panouri din beton și de produse ceramice, producția de zahăr, ulei, bere, carne și produse din carne, producția obiectelor din mase plastice.

Alături de aceste produse care își găsesc corespondent și până în 1990, au apărut altele noi, cum sunt: producția de încălțăminte, de pulberi metalice pentru fabricarea electrozilor de sudură, de filtre și sisteme complexe pentru purificarea apei, aparate de purificare a aerului, de piese din pulberi metalice, mobilă și mic mobilier, tâmplărie din aluminiu și plastic etc.

După 1989, majoritatea societăților cu profil industrial și-au restructurat activitatea, astfel încât au apărut societăți industriale noi care au continuat activitatea coloșilor industriali de pe platforma industrială buzoiană și care au introdus noi ramuri industriale în circuitul economic al județului. După anul 1990, județul Buzău și-a văzut industria salvată de mai multe multinaționale dar și de prima generație de antreprenori români, care au repus pe picioare o parte din industria buzoiană, care fără investiții majore ar fi dispărut, cum ar fi: Agrana, Sab Miller, Voestalpine, Bunge.

La o serie de produse industriale, județul Buzău ocupă locul principal în producția țării. Aici se produc:

- ✦ material rulant de către VOESTALPINE VAE APCAROM S.A. Buzău;
- ✦ garnituri de frână și etanșare pentru toate tipurile de autovehicule - **FERMIT S.A. Râmnicu Sărat;**
- ✦ plase sudate pentru construcții, sârme zincate, sârme trase, sârme profilate, împletituri, oțel beton, cuie, caiele etc. - DUCTIL STEEL S.A. Buzău;
- ✦ pulbere metalică pentru compoziția electrozilor de sudură – S.C. HOEGANAES CORPORATION EUROPE S.A. Buzău;
- ✦ geamuri pentru aparatură electrocasnică - GEROM S.A. Buzău;
- ✦ parbrize auto - S.C. GLASSCORP S.A. Buzău - cel mai mare producător din țară;
- ✦ organe de asamblare pentru industria electrotehnică și electronică (șuruburi, șaibe, piulițe, nituri, prezoane, etc) – **S.C. ELARS S.A. Râmnicu Sărat;**
- ✦ filtre auto, echipamente protecție, suportți trafic rutier din PVC, produse din polietilenă, polipropilenă, polistiren - S.C. ROMCARBON S.A. Buzău;
- ✦ sisteme de conducte compozite (tuburi, fittinguri, mufe etc.) - S.C. SUPERLIT ROMÂNIA S.A. Buzău;
- ✦ saci tip „big bags” din polipropilenă - S.C. LIVINGJUMBO INDUSTRY S.A. Buzău;
- ✦ construcții metalice, produse metalice, utilaje S.C. ROTEC S.A. Buzău, S.C. FORJA ROTEC S.A. Buzău, S.C. METAL SOMET S.A. Buzău.

Investitori taiwanezi, elvețieni, dar și instituții financiare internaționale plus oameni de afaceri români se află în spatele Green Group, un holding de companii specializate în reciclarea deșeurilor și care ocupă locuri fruntașe în topul afacerilor



buzoiene, prin S.C. GREENFIBER INTERNATIONAL S.A. și S.C. GREENTECH S.A. Împreună cu S.C.ROMCARBON S.A., a fost creat unul dintre cele mai mari centre de procesare a plasticelor amestecate din Europa. Green Fiber Internațional este singurul producător din România și al doilea mare producător din Europa pentru fibra reciclată poliesterică, obținută din materie primă 100% reciclată.

Unul dintre cei mai mari investitori străini în județ este grupul agro-alimentar american BUNGE Limited. Astfel, producătorul mărcilor Floriol, Unisol sau Ulvex – S.C. Bunge Romania S.R.L. - ocupă prima poziție a clasamentului județean, după cifra de afaceri, urmată de S.C. Bunge Danube Trading S.R.L., specializată în comerțul cu cereale,.

Alți producători importanți în industria alimentară sunt: SOUFFLET MALT ROMÂNIA deținută integral de grupul francez Soufflet și care produce malț pentru fabricile de bere; AGRANA ZUCKER (zahăr); SAB MILLER (bere); AAYLEX (producător carne de pasăre); BOROMIR (pâine și produse din pâine); MERIDIAN AGROIND (fabricarea produselor lactate și brânzeturilor); LEGUME-FRUCTE S.A. (procesare legume și fructe).

Diversitatea produselor industriei buzoiene este completată de producția unor societăți specializate în industria textilă, cum sunt: S.C. MARTELLI EUROPE S.R.L. Buzău (finisarea materialelor textile), S.C. INDUSTRIA FILATI BUZĂU S.R.L. (pregătirea fibrelor și filarea fibrelor textile).

Tabloul industriei județului Buzău este completat de firme care au ca obiect de activitate fabricarea articolelor de îmbrăcăminte, fabricarea articolelor de îmbrăcăminte prin tricotare, fabricarea încălțămintei, tăierea și rindeluirea lemnului (S.C. MOLIDUL IMPEX S.R.L., S.C. LEMNKING MANUFACTORY S.R.L.), fabricarea mobilei (S.C. NIKMOB S.A., S.C. SOMET S.R.L.).

Industria este principala activitate economică a **Municipiului Râmnicu Sărat**, cu o pondere de cca. 66,9% la venitul local. Municipiul dispune de o industrie cu ramuri diversificate:

- ✚ industria constructoare de mașini și prelucrarea metalelor este reprezentată de două turnătorii de fontă: o fabrică de garnituri și etanșare, și o fabrică de mecanică fină;
- ✚ industria chimică este reprezentată de o unitate de regenerare a uleiurilor petroliere uzate;
- ✚ industria materialelor de construcții este în continuă expansiune, având ca produse de bază betoane, bolțari, pavele și alte produse specifice;
- ✚ industria alimentară este foarte diversificată, în domeniile pâinii și produselor de panificație, lactatelor, produse și preparate din carne, prelucrarea legumelor și fructelor și altele;
- ✚ industria ușoară este axată pe industria pielăriei și încălțămintei și industria de textile și confecții, care are o bună reprezentare în municipiu,



prin intermediul a 16 companii de confecții îmbrăcăminte și 2 de prelucrare a pielii și încălțăminte;

- ✦ mica industrie acoperă domeniul procesării lemnului și a producției de mobilă.

La nivelul orașului, din totalul populației ocupate civile, ponderile cele mai mari le dețin: industria prelucrătoare (30%), agricultura (30%), servicii (25%), comerț (5%), învățământ (5%).

Unitățile economice cele mai importante ca număr de angajați activează în domeniul industriei textile. Potrivit datelor furnizate de Inspectoratul Teritorial de Muncă Buzău, în municipiul Râmnicu Sărat sunt înregistrați 8945 salariați activi, distribuiți celor 1269 angajatori localizați în municipiu, conform figurii de mai jos:

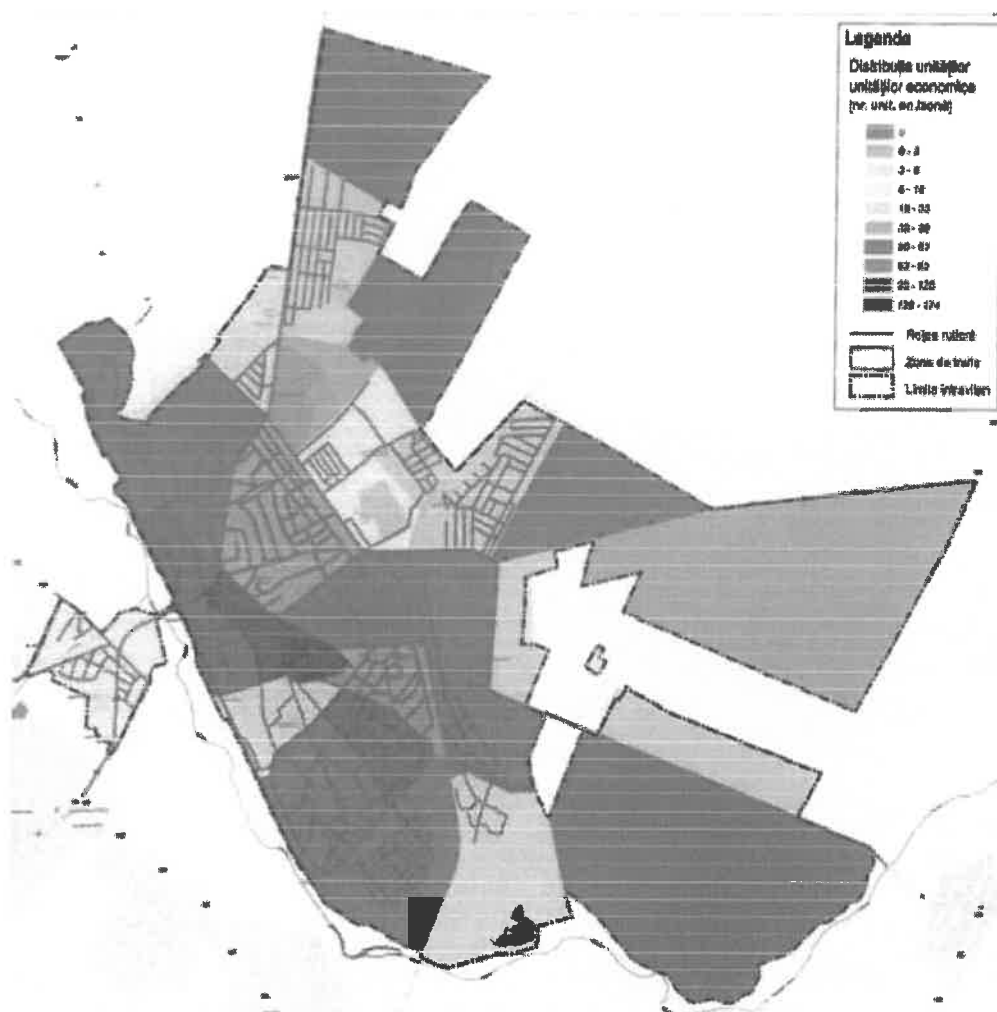


Fig. 11. Distribuția angajaților la nivelul zonelor funcționale<sup>32</sup>

<sup>32</sup> Sursa: Planul de Mobilitate Urbană Râmnicu Sărat



Potrivit datelor furnizate de Inspectoratul Teritorial de Muncă Buzău, primele zece unități economice din municipiu, ordonate după numărul de angajați, la nivelul anului 2015, care agregă 28% din totalul numărului de locuri de muncă ocupate, sunt prezentate în tabelul următor:

Tabel 20. Primele zece unități economice din municipiul Râmnicu Sărat, anul 2015<sup>33</sup>

<b>Angajator</b>	<b>Forma juridică</b>	<b>Forma de proprietate</b>	<b>Număr de angajați</b>
S.C. LONDON FASHION S.R.L.	Societate comercială	Privată	930
SPITAL MUNICIPAL	Autoritate sau Instituție Publică	Stat	446
CONFEX SOCIETATE COOPERATIVĂ CONFECȚII	Societate comercială	Privată	249
FERMIT	Societate comercială	Privată	179
SERVICIUL PUBLIC DE ASISTENȚĂ SOCIALĂ	Autoritate sau Instituție Publică		175
PROTOIERIA RM. SĂRAT	Autoritate sau Instituție Publică	Stat	144
LICEUL TEORETIC „ȘTEFAN CEL MARE”	Autoritate sau Instituție Publică	Stat	86
S.C. MERIDIAN AGROIND S.R.L	Societate comercială	Privată	108
S.C. MCA COMERCIAL S.R.L	Societate comercială	Privată	102
LICEUL TEHNOLOGIC „VICTOR FRUNZĂ”	Autoritate sau Instituție Publică	Stat	93

<sup>33</sup> Sursa: Planul de Mobilitate Urbană Râmnicu Sărat



### **3.4. Sectorul terțiar – Servicii**

La nivelul județului se identifică zone comerciale dezvoltate de-a lungul principalelor artere de circulație: Mărăcineni, Poșta Câlnău, Oreavu (Valea Râmnicului), Merei. Apariția show-room-urilor, a reprezentanțelor firmelor străine și românești, a supermarket-urilor și mall-urilor, reîntregesc imaginea comerțului buzoian.

Serviciile reprezintă doar 0,8% din economia municipiului Râmnicu Sărat. Printre cele mai dezvoltate servicii locale putem evidenția: servicii de comunicații, servicii bancare, servicii auto, servicii de consultanță în agricultură și IMM, servicii de alimentație publică, servicii de utilități publice și transport.

În municipiul Râmnicu Sărat comerțul reprezintă 27,3% din economia locală, 80% fiind comerț en detail, iar 20%, comerț en gross.

Din totalul firmelor de comerț, 63% sunt profilate pe produse alimentare iar restul de 37% pe produse industriale. În ceea ce privește piața de en-gross, sunt în prezent 20 de unități de desfacere în municipiu.

### **3.5. Forța de muncă**

Studiul pieței forței de muncă este important, deoarece buna funcționare a acesteia este vitală pentru competitivitatea economiei, atât în prezent, cât și în viitor. Atunci când competitivitatea este văzută ca potențial de creștere, dimensiunea resurselor disponibile și eficiența utilizării acestora devin esențiale. Contribuția resursei umane la competitivitatea economică este determinată de mărimea ofertei de forță de muncă, de calificarea acesteia și de flexibilitatea pieței muncii.

Condițiile economice mai puțin favorabile din ultimii ani au avut un impact semnificativ și asupra pieței forței de muncă, determinând serioase dezechilibre. Rata somajului a crescut simțitor, șomajul de lungă durată a luat amploare, crearea de noi locuri de muncă s-a redus semnificativ.

Pe plan intern ne confruntăm și cu un fenomen masiv de emigrație, care afectează toate regiunile geografice și toate categoriile sociale, influențând evoluția situației demografice și piața muncii. Migrația persoanelor înalt calificate – ingineri, specialiști, medici, cercetători, cadre didactice – are implicații puternice asupra potențialului de dezvoltare economică și socială a României și pune în pericol sustenabilitatea sistemelor de sănătate și de educație.

Un alt aspect îngrijorător este munca nedeclarată, cu consecințe atât asupra angajatului – salarii mai mici, diminuarea drepturilor de pensie, acces redus la serviciile medicale, condiții de muncă precare, șanse mici de avansare în carieră, cât și asupra



întregii societăți – veniturile mai mici colectate la bugetul de stat subminează finanțarea și distribuția bunăstării sociale.

Toate aceste dificultăți întâmpinate de piața forței de muncă îngreunează funcționarea economiei în ansamblu și frânează procesul de creștere economică.

Evoluția societății românești din ultimii ani a fost influențată de reformele economice și sociale, dar mai ales de criza economică, fenomene ce au transformat profund piața forței de muncă.

Restructurarea întreprinderilor a condus la pierderi de locuri de muncă, care nu au fost compensate prin crearea de noi locuri de muncă.

Ocuparea forței de muncă și șomajul sunt două fenomene care produc consecințele cele mai profunde în activitatea economică și socială a unei localități.

Resursele de muncă reprezintă numărul persoanelor capabile de muncă pentru a desfășura una din activitățile economice naționale și cuprinde populația în limitele vârstei de muncă, în afara vârstei de muncă și cea inaptă de muncă.

Conform graficului prezentat mai jos, în anul 2015, se remarcă o pondere mai ridicată a persoanelor ocupate în sectorul de servicii, față de celelalte sectoare de activitate, la nivelul Regiunii, în timp ce la nivel județean ponderea mai mare a persoanelor ocupate se înregistrează în agricultură.

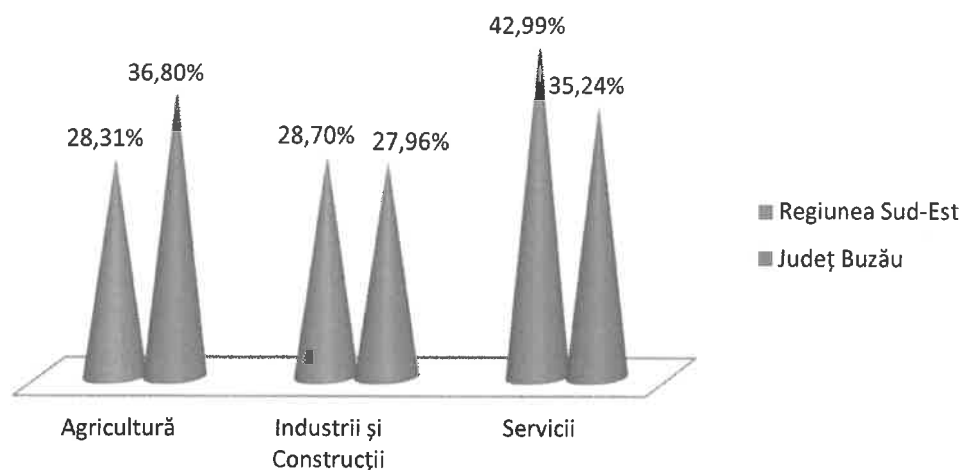


Fig. 12. Distribuția forței de muncă din Județul Buzău pe principalele sectoare de activitate, anul 2015<sup>34</sup>

Din punct de vedere al evoluției în timp a numărului de salariați din municipiu în perioada 2010-2015, se constată o creștere continuă a acestuia, semnificativă fiind creșterea de 8,55% între anii 2012-2013. Pe totalul intervalului de analiză, numărul

<sup>34</sup> Sursa: Institutul Național de Statistică, 2015



de salariați din anul 2015 este cu 18,7% mai mare decât cel corespunzător anului 2010.

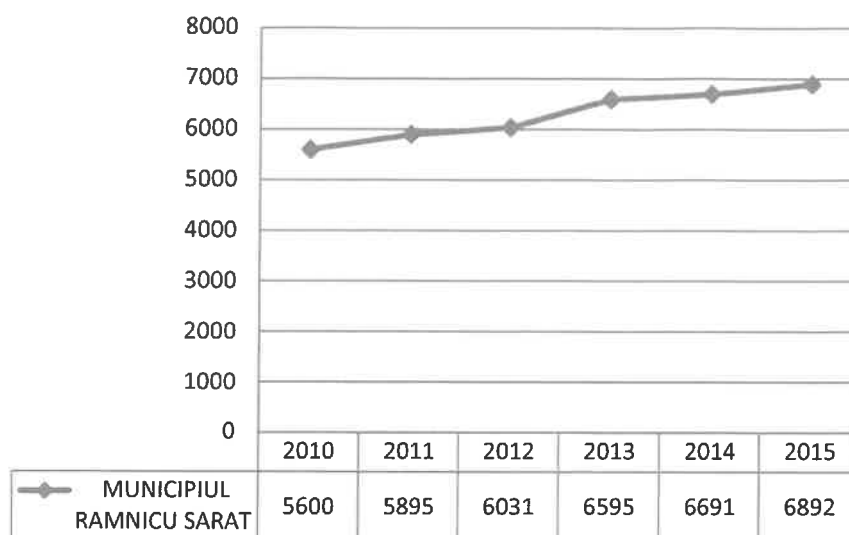


Fig. 13. Distribuția numărului de salariați din municipiul Râmnicu Sărat<sup>35</sup>

Îmbătrânirea demografică a populației determină o creștere a raportului de dependență, echivalând cu sporirea presiunii pe care o exercită populația inactivă asupra populației active, cu consecințe directe asupra veniturilor și cheltuielilor bugetare și implicit a nivelului de trai.<sup>36</sup>

Raportul de dependență economică reprezintă numărul persoanelor neocupate (inactive sau în șomaj) ce revin la 1000 persoane ocupate. Cu cât acest indicator este mai mare cu atât presiunea asupra capacității statului de a susține aceste persoane este mai mare. Mai mult decât atât, în gospodăriile în care rata de dependență economică este mare (un număr mare de persoane inactive) și veniturile persoanelor active sunt modeste există un risc crescut al sărăciei - una din explicațiile posibile a ratei înalte de sărăcie în rândul populației încadrate în muncă (unul din cele mai mari niveluri din UE - 18,7%).

În România, raportul de dependență economică în 2011 era de 15,53‰, adică pentru fiecare 100 persoane (civile) ocupate reveneau cca 156 persoane neocupate.

Regiunea Sud-Est are acest indicator sub media națională: 18,33%, situându-se pe penultimul loc la nivel național. Fenomenul este accentuat de șomajul mare în unele județe și mai ales de migrarea forței de muncă în alte regiuni sau în afara țării.<sup>37</sup>

<sup>35</sup> Sursa: Institutul Național de Statistică, 2015

<sup>36</sup> Sursa: C. Lazăr, M. Lazăr, „Analiza statistico-economică”, Editura Economică, București, 2012

<sup>37</sup> Sursa: Planul de Dezvoltare Regională Sud-Est, 2014-2020

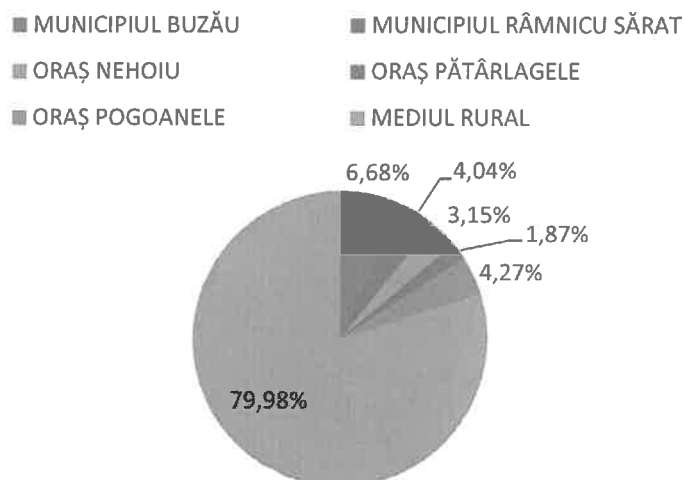




**Raportul de dependență în municipiul Râmnicu Sărat**, la nivelul anului 2015, este de 51,72%<sup>38</sup>, însemnând că existau aproximativ 52 de persoane în vârstă de dependență la fiecare 100 de persoane în vârstă de muncă.

Previziunile de scădere și îmbătrânire tot mai accentuate a populației vor face ca acest indicator să crească în continuare, punând o presiune tot mai mare asupra capacității autorităților să-și onoreze obligațiunile în sfera socială (pensii, indemnizații, ajutoare sociale etc.). Din acest motiv, creșterea ratei de ocupare (unul din principalele obiective în strategia Europa 2020) trebuie să fie considerat un obiectiv de o importanță majoră.

În ceea ce privește **numărul șomerilor** înregistrați în luna decembrie 2015, conform datelor furnizate de *Agencia Județeană pentru Ocuparea Forței de Muncă Buzău*, în municipiul Râmnicu Sărat se regăsește 4,04% din numărul total al șomerilor din județ, ceea ce nu reprezintă o pondere foarte mare, având în vedere faptul că 8,54% din populația județului se află în municipiul Râmnicu Sărat.



*Fig. 14. Numărul șomerilor din Județul Buzău, luna decembrie, 2015*<sup>39</sup>

Din graficul evoluției numărului de șomeri, în perioada 2010-2015, se observă faptul că, în timp ce în municipiul Râmnicu Sărat se înregistrează un trend general de scădere a acestuia, în județ trendul este de creștere, mai ales în perioada 2013-2015.

<sup>38</sup> Calculat conform formulei :  $R_{dependență} = \frac{Populația_{60 ani și peste} + Populația_{0-14 ani}}{Populația_{15-59 ani}} \times 100$

<sup>39</sup> Sursa: Institutul Național de Statistică, 2015

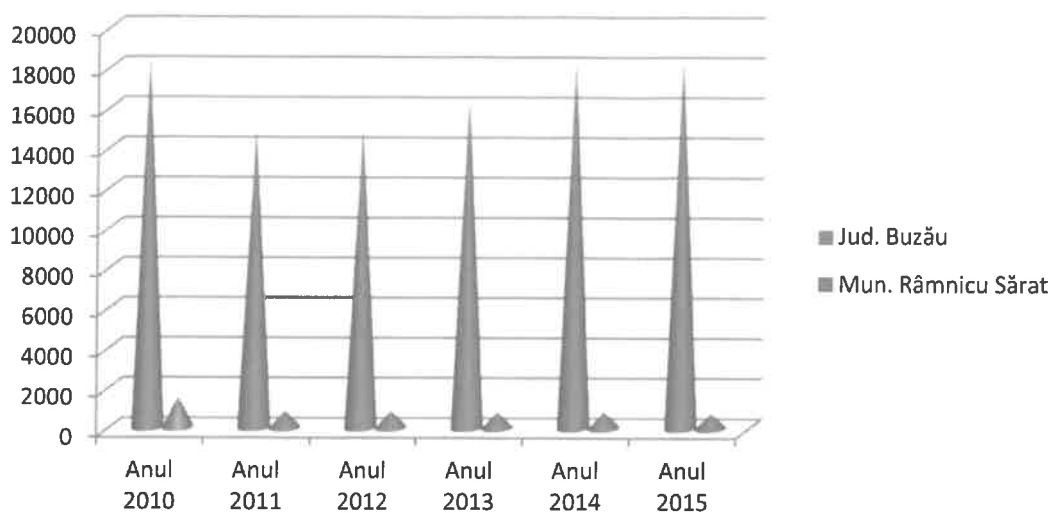


Fig. 15. Evoluția lunară a numărului de șomeri în Județul Buzău și Municipiul Râmnicu Sărat, în perioada 2010-2015<sup>40</sup>

<sup>40</sup> Sursa: Date primite din teritoriu - Agenția Județeană pentru Ocuparea Forței de Muncă Buzău



### 3.6. ANALIZA SWOT – ECONOMIA

PUNCTE TARI	PUNCTE SLABE	OPORTUNITĂȚI	AMENINȚĂRI
<b>SWOT JUDEȚUL BUZĂU</b>			
Diversitatea mare a ramurilor economice specifice economiei naționale	Județul Buzău a realizat în anul 2010 o valoare a PIB-ului de 7820,9 mil. lei situându-se din acest punct de vedere pe locul 28 în ierarhia județelor țării	Atractivitatea economică mare a județului Buzău, datorită poziției sale geografice de nod de comunicații între cele trei regiuni istorice, apropierea de București (și implicit de aeroportul Otopeni) și de apropierea de porturile la Dunăre din Brăila și Galați și mai ales de portul Constanța (toate în Regiune)	Creșterea TVA-ului
Creșterea vizibilă în 2010 a PIB-ului față de anul de criză economică 2009, de la 7297,0 mil. lei la 7820,9 mil. lei	Numărul redus de unități ce-și desfășoară activitatea în industrie, construcții și agricultură	Atragerea de finanțări nerambursabile din fondurile europene și din alte fonduri naționale și internaționale, ce au ca obiect dezvoltarea mediului de afaceri și a tehnologiilor	Scumpirea carburanților și a materiilor prime generate de aceasta
Județul Buzău ocupă locul al treilea în Regiunea Sud-Est ca număr de comercianți înregistrați, fiind depășit de Constanța și Galați	Reduceri de salariați în silvicultură, pescuit și construcții	Implementarea de politici și strategii pentru dezvoltarea și îmbunătățirea segmentului de afaceri la nivelul județului Buzău	Costurile mari de conformare ale agenților economici la standardele de mediu



PUNCTE TARI	PUNCTE SLABE	OPORTUNITĂȚI	AMENINȚĂRI
Atractivitatea economică mare a județului Buzău, datorită poziției sale geografice de nod de comunicații între cele trei regiuni istorice, apropierea de București (și implicit de aeroportul Otopeni) și apropierea de porturile la Dunăre din Brăila și Galați și mai ales de portul Constanța (toate în Regiune)	Evoluția radierilor de societăți comerciale prezintă fluctuații foarte mari, cu creșteri spectaculoase înainte de declanșarea crize economice, reduceri semnificative în perioada de criză și o ușoară creștere după 2011	Sprijinirea sectorului privat, ce oferă oportunități reale de dezvoltarea durabilă	Fenomenul globalizării / integrării poate marginaliza anumite sectoare ale economiei și chiar să ducă la dispariția acestora (ex.industria textilă, industria ușoară, prelucrarea produselor alimentare, etc.)
Număr mare de reprezentanțe ale marilor firme naționale și internaționale	Criza financiară a afectat într-o măsură mai mare orașele Râmnicu Sărat, Nehoiu, și Pogoanele	Existența A.P.I.A. și A.R.P.D.R.P.	Procedurile dificile de obținere a avizelor (Exemplu: avizul de mediu) de către societățile comerciale
Creșterea numărului de societăți comerciale active	Insuficienta preocupare pentru calitate	Existența Camerelor agricole	Accentuarea procesului de dezindustrializare
Creșterea numărului de societăți comerciale în construcții, transport, depozitare și comunicații, sănătate și asistență socială	Trendul ca majoritatea investițiilor importante în județul Buzău să se facă prin achiziții, nu prin investiții pe loc gol, - companiile, atât românești, dar mai ales cele străine, preferând această modalitate datorită mediului de afaceri instabil și riscant din România		Scăderea forței de muncă din agricultură, atât migrației demografice (urban – rural), cât și a îmbătrânirii generale a populației din mediul rural



PUNCTE TARI	PUNCTE SLABE	OPORTUNITĂȚI	AMENINȚĂRI
Număr mare de investiții străine	Scăderea numărului de întreprinderi mari	Îmbunătățirea cadrului instituțional privind sistemele de control ale calității	Capacitate redusă a gospodăriilor țărănești și a fermelor de a concura cu produsele comunitare
Industrii competitive la export	Pondere foarte mare a microintreprinderilor în totalul societăților comerciale active	Revitalizarea unor zone tradiționale din județul Buzău (Râmnicu Sărat, Nehoiu)	Migrația demografică a forței de muncă către zone și regiuni mai atractive din punct de vedere al salarizării
Forță de muncă ieftină, disponibilă și bine pregătită în domenii diversificate	Utilizarea tehnologiilor învechite – uzura fizică și morală a mașinilor și utilajelor	Societățile apărute în urma restructurării coloșilor industriali sunt mai flexibile	Accesarea greoaie a creditelor bancare
Tradiție în domeniul industriei	Indici de productivitate și producție industrială mici, sub jumătate din media europeană, fapt ce indică un management neperformant, tehnologii neadevate, forță de muncă ineficientă	Declararea unor orașe sau zone din județul Buzău ce îndeplinesc condițiile, ca zone defavorizate, în conformitate cu prevederile legale, în vederea obținerii de facilitati fiscale pentru producători	Riscul delocalizării unor sectoare industriale către locații externe (Exemplu: Republica Moldova și Ucraina), din cauza costurilor mai reduse de acolo
În județ funcționează multe întreprinderi, în toate ramurile industriale	Mutarea aproape totală a industriei de LON, în Republica Moldova și Ucraina, odată cu intrarea României în spațiul comunitar	Posibilitatea înființării de parcuri industriale	Pierderea clienților, încasările incerte și scăderea cifrei de afaceri la nivelul I.M.M.-urilor din județul Buzău
Județul Buzău este singurul loc din țară unde se fabrică anumite produse competitive: aparate de	Tendința populației de a cumpăra produse importate, de o calitate proastă (made in China), decât	Cooperarea între agenții economici și formarea clusterelor industriale	Simțirea încă a efectelor crizei economice și declanșarea unei noi crize



PUNCTE TARI	PUNCTE SLABE	OPORTUNITĂȚI	AMENINȚĂRI
<p>cale ferată, tirfoane de cale ferată, traverse metalice, garnituri de frână și elemente de etanșare pentru autovehicule, cord metalic pentru armarea pneurilor; pulberi metalice pentru compoziția electrozilor de sudură, cât și pentru sinterizarea unor piese mecanice sau pentru recondiționarea de piese uzate, echipamente și sisteme complexe de purificare a apei, precum și a altor fluide alimentare</p>	<p>de produse autohtone, mai scumpe, dar mult mai bune calitativ</p>		
<p>Pentru alte câteva produse Buzăul ocupă un loc important în economia națională: electrozi de sudura, parbrize pentru autovehicule, filtre de aer și de ulei pentru autovehicule, organe de asamblare (șuruburi, șaibe, piulițe, nituri, prezoane etc.), produse ale industriei de echipamente electrice și optice, producție de malt, producție de bere</p>	<p>Precipitații insuficiente și vânturi puternice care provoacă mari daune</p>	<p>Existența programelor naționale și europene pentru susținerea dezvoltării, inovării, cercetării și transferului de tehnologie</p>	<p>Slaba absorbție a finanțărilor nerambursabile din fondurile europene și din alte fonduri naționale și internaționale ce au ca obiect dezvoltarea mediului de afaceri și a tehnologiilor</p>
<p>Restructurarea activității coloșilor industriali a determinat apariția</p>	<p>Branduri locale reduse</p>	<p>Creșterea gradului de utilizare a resurselor de energie</p>	<p>Gradul mare de fiscalizare</p>



PUNCTE TARI	PUNCTE SLABE	OPORTUNITĂȚI	AMENINȚĂRI
unor societăți industriale noi care au continuat activitatea industrială și au introdus noi ramuri industriale în circuitul economic		regenerabilă duce la creștere economică și introducerea de noi tehnologii	
Industria locală de Galle-uri cuprinde peste 85% dintre firmele de profil din țară, aproape toată producția locală mergând la export	Scăderea vizibilă a suprafeței patrimoniului pomicol	Posibilitatea înființării de Asociații agricole, pe cât mai mari, cu atât mai eficiente	Cadrul legislativ lacunar, deficitar și instabil
Relief variat, calitate deosebită a stratului fertil și condiții climatice favorabile agriculturii	Creșteri importante de îngrășăminte chimice	Posibilitatea de concentrare a terenurilor agricole	
Profil agricol diversificat	Scăderi importante de îngrășăminte naturale	Cerere de produse agricole ecologice	
Cultivarea aproape a tuturor soiurilor de plante specifice zonei și climei României	Scăderea suprafeței agricole	Creșterea numărului de investiții străine care pot determina o creștere a competitivității prin transfer tehnologic și inovare	
Sectorul privat deține o pondere mare a terenului agricol din județul Buzău (peste 90%)	Scăderea suprafeței arabile	Existența zonelor care au păstrat tradiții și obiceiuri populare	
Sectorul privat deține o pondere mare din producția agricolă (atât creșterea plantelor cât și	Scăderea suprafeței de fânețe	Creșterea cererii de servicii destinate persoanelor și firmelor	



PUNCTE TARI	PUNCTE SLABE	OPORTUNITĂȚI	AMENINȚĂRI
creșterea animalelor), (peste 90%)			
Creștere constantă a numărului de societăți agricole	Dispariția plantațiilor de arbuști fructiferi	Promovarea produselor alimentare locale, tradiționale	
Tendințe de concentrare a unor suprafețe relativ mari de terenuri și procurarea utilajelor agricole moderne	Cuantumul mic al subvențiilor pentru agricultura	Organizarea de campanii de reinserție profesională a forței de muncă în domenii căutate pe piața muncii	
Densitatea și accesul facil la materie prima pentru industria alimentară	Scăderea aproape în totalitate a suprafeței de duzi	Organizarea de campanii de informare și pregătire a forței de muncă	
Suprafață arabilă mare, cu pamânt de cea mai bună calitate (cernoziom de Baragan calitatea I)	Producția de masă verde a scăzut continuu datorită neaplicării lucrărilor de întreținere și de îmbunătățire	Organizarea de campanii, precum și găsirea de noi metode și implementarea acestor metode, cu scopul ajutorului și susținerii micilor întreprinzători sau al acelor care vor să demareze o afacere	
Suprafață agricolă mare	Scăderea suprafețelor cu vie altoită pe rod	Reducerea gradului mare de fiscalitate	
Plantații importante de pomi fructiferi	Creșterea vizibilă a suprafețelor cu vii hibride pe rod		
Creșterea suprafeței de pășuni naturale	Structuri agricole fragmentate sau părăsite		





PUNCTE TARI	PUNCTE SLABE	OPORTUNITĂȚI	AMENINȚĂRI
5 stațiuni de cercetare și producție în agricultură	Suprafețe mari de teren rămase necultivate		
Producție mare de struguri, atât pentru vin cât și pentru masă	Reducerea lucrărilor de combatere a eroziunii		
Regiunea are un extraordinar potențial viticol, în județele Vrancea, Constanța, Buzău și Galați, în primele 3 județe amintite existând și podgorii renumite în întreaga țară și în străinătate (Cotești, Odobești, Pietroasele, Mulfatlar)	Productivitate slabă a muncii agricole; Pondere mare a exploatațiilor de subzistență		
Număr mare de firme specializate în prestarea serviciilor	Mecanizare insuficientă în domeniul agriculturii		
Creșterea suprafețelor patrimoniului viticol	Slaba dezvoltare a sectorului industriei alimentare		
Podgorii renumite cultivate cu soiuri de calitate (Pietroasele, Budureasca, Domeniile Franco-Romane)	Dispariția culturilor de in pentru semințe, in pentru fibră și cânepă		
- Vinuri premiate la concursuri internaționale (Tamaioasa Românească, Feteasca Neagră)	Număr redus de centre de colectare zonale		



PUNCTE TARI	PUNCTE SLABE	OPORTUNITĂȚI	AMENINȚĂRI
Creșterea semnificativă a unităților de procesare a produselor agricole și zootehnice	Probleme financiare ale stațiilor de cercetare și producție în agricultură		
Mentținerea suprafețelor fondului funciar după modul de folosință, începând cu 2005	Pregătire profesională redusă a lucrătorilor în agricultură		
Stațiune de cercetare viticolă la Pietroasele	Interes scăzut al generației tinere pentru activități agricole		
2 herghelii – la Cilsău și Rușețu	Populația îmbătrânită din agricultură (mediul rural)		
Experiența mare obținută prin implementarea programelor Sapard și Phare, precum și a altor programe naționale și internaționale	Apariția fenomenului de "Culturi pentru înfometare", adică a instalării pe suprafețe mari destinate agriculturii a panourilor fotovoltaice de producere a energiei alternative		
Tradiție domeniul comerțului	Slaba valorificare a produselor secundare ale pădurii		
Infrastructură dezvoltată în domeniul comerțului	Numărul redus și calitatea precară și învechită a sistemelor de irigații		
Număr mare de firme de comerț	Pondere mare a comercializării produselor pe plan local		



PUNCTE TARI	PUNCTE SLABE	OPORTUNITĂȚI	AMENINȚĂRI
10 produse înregistrate ca produse tradiționale: cârnații de Pleșcoi, pastrama de Pleșcoi, babicul sârbesc de Buzău, covrigii de Buzău, brânzeturile din lapte de capră, cașcaval și brânză de burduf, varzovul de păstrav, vinul Tămâioasa Românească, țuică de Patârlagele, pâinea țăranească	Raportat la numărul de societăți comerciale cu participare străină de capital înregistrate pe total țară, județul Buzău deține o pondere redusă		
Existența unui număr mare de hipermarketuri: Carrefour, Kaufland, Lidl, Penny Market, Le Big, Praktiker, Dedeman, WinMarkt, Aurora Mall, Orhidea Mall	Unitățile locale în domeniul comerțului dețin cea mai mare pondere, ca număr, ceea ce indică un grad de atractivitate redus pentru investitorii străini		
	Scăderea societăților de tranzacții imobiliare		
	Lipsa promovării produselor tradiționale locale		
	Lipsa continuității și a unei strategii de susținere a comercializării produselor meșteșugărești, vânzările importante fiind făcute cu ocazia târgurilor populare ce se organizează de câteva ori pe an		



PUNCTE TARI	PUNCTE SLABE	OPORTUNITĂȚI	AMENINȚĂRI
	Lipsa campaniilor de reinsertie profesională a forței de muncă în domeniul căutate pe piața muncii		
	Lipsa de campanii de informare și pregătire a forței de muncă		
	Lipsa campaniilor și metodelor de ajutor pentru micii întreprinzători și pentru cei ce vor să demareze afaceri		
	Grad mare de fiscalitate		
Forță de muncă flexibilă, ieftină, calificată și disponibilă	Rata șomajului mare	Forță de muncă flexibilă, ieftină, calificată și disponibilă	Lipsa locurilor de muncă
Rata relativ apropiată a șomajului în mediul urban față de cel rural	Salarizare nesatisfăcătoare față de anumite domenii de activitate	Creșterea cererii de servicii destinate persoanelor și firmelor	Migrația forței de muncă datorită salarizării necorespunzătoare
Mobilitatea și adaptabilitatea cetățenilor pe piața muncii, și la noile posibilități apărute odată cu evoluția tehnicii	Nivel redus al formării profesionale	Reducerea șomajului prin reconversie profesională și adaptarea forței de muncă existente la necesitățile de pe piața muncii	Șomajul de lungă durată
	Nevoia imediată de reconversie profesională a populației și lipsa de cursuri de recalificare	Finanțări în domeniul resurselor și capacității umane	Riscul uzării morale
	Accesul limitat dar și lipsa de preocupare legată de posibilitatea	Existența unor exemple de bună practică în cadrul comunității	Creșterea ponderii muncii la negru



PUNCTE TARI	PUNCTE SLABE	OPORTUNITĂȚI	AMENINȚĂRI
	accesării de consultanță și credite sau accesării de fonduri europene pentru începerea unei activități lucrative pe cont propriu sau demararea unei afaceri familiale		
	Reticența și rigiditatea anumitor persoane, în special a celor mai în vârstă, la reconversie profesională		
	Acces limitat la informațiile privind legislația		
SWOT MUNICIPIUL RÂMNICU SĂRAT			
Sectorul agricol are importanță economică	Inexistența unor forme avansate de promovare a produselor agricole locale	Existența resurselor nerambursabile din fondurile structurale pentru agricultură	Slaba informare a agricultorilor cu privire la normele europene
Sunt create condițiile dezvoltării unei agriculturi complexe: exploatații agricole cu caracter mixt, adaptate la posibilitățile economice ale agricultorilor, care dau posibilitatea valorificării superioare a producției vegetale	Slaba eficiență economică a exploatațiilor agricole	Integrarea în strategiile de dezvoltare ale județului	Concurența importului de produse agroalimentare de pe piața Uniunii Europene
Existența serviciilor de instruire profesională și consultanță	Productivitate scăzută a muncii din sectorul agricol	Posibilitatea practicării agriculturii ecologice	Sprijin redus din partea altor autorități publice



<b>PUNCTE TARI</b>	<b>PUNCTE SLABE</b>	<b>OPORTUNITĂȚI</b>	<b>AMENINȚĂRI</b>
Soluri fertile care favorizează dezvoltarea unei agriculturi diversificate	Proprietate agricolă divizată, fărâmițată	Asocierea între fermieri pentru creșterea profitabilității în agricultură	Existența unui cadru instituțional și legislativ destul de stufos
Forță de muncă importantă în agricultură	Forță de muncă slab calificată în domeniu (nu corespunde cu nevoia)	Înființarea de puncte de colectare și prelucrare a materiilor prime rezultate din agricultura	Creșterea prețurilor inputurilor, a combustibilului și a forței de muncă
Autorități locale deschise	Inexistența unor forme organizate de exploatare agricolă	Autorități locale deschise	Schimbările climatice
Existența rețelelor de comunicații pentru promovarea produselor agricole	Grad redus de asociere a deținătorilor de teren, puține asociații agricole, societăți comerciale și unități cooperatiste.	Produsele din activitatea agricolă reprezintă sursa principală în alimentație, ceea ce constituie un avantaj net în susținerea și dezvoltarea acestei ramuri a economiei	Creșterea impozitelor aferente agenților economici care poate avea ca efect diminuarea activității economice
Suprafața agricolă importantă	Dificultățile de comercializare a producției agricole a fermelor de semi-subsistență	Existența rețelelor de comunicații pentru promovarea produselor agricole	Concurența produselor agricole și alimenare din import sau din alte regiuni
Utilizarea redusă a pesticidelor și îngrășămintelor	Acces limitat la specialiști, informații și consultanță în domeniu	Interesul pentru produsele ecologice, naturale și tradiționale crește	Extinderea Uniunii Europene va duce la creșterea competiției putând defavoriza unele sectoare tradiționale, în prezent competitive
Număr important de agenți comerciali	Persistența problemelor de fond funciar	Suprafață agricolă importantă	Legislația instabilă, incoerentă



<b>PUNCTE TARI</b>	<b>PUNCTE SLABE</b>	<b>OPORTUNITĂȚI</b>	<b>AMENINȚĂRI</b>
Autorități locale deschise	Sistem educațional inexistent în domeniu	Utilizarea redusă a pesticidelor și îngrășămintelor	Apariția de probleme sociale generate de criza economică
Tradiție industrială	Lipsa contactelor externe și lipsa de integrare în circuitul național al producătorilor agricoli, informații neactualizate	Creșterea atractivității orașului pentru activități economice	Sprrijin redus din partea altor autorități publice din calea IMM-urilor
Spații și terenuri disponibile pentru dezvoltări antreprenoriale	Productivitatea industrială este încă scăzută, raportat la cea din Uniunea Europeană	Existența resurselor nerambursabile din fondurile structurale	Lipsa încrederii între agenții economici
Sectorul industriei dezvoltat	Produse cu valoare adăugată scăzută și cu conținut tehnologic scăzut	Integrarea în strategiile de dezvoltare ale județului	Eterogenitatea economiilor județene
Structura economică diversificată	Număr mic de firme în sectorul productiv	Potențial mare de dezvoltare al sectorului serviciilor	Nesimplificarea procedurilor birocratice
Pondere ridicată a populației ocupată în sectorul serviciilor	Scăderea nivelului de pregătire al resurselor umane	Existența materiilor prime pentru sprijinirea sectoarelor productive	Accesul greoi la finanțare pentru IMM-uri
Reducerea accelerată a ratei șomajului în ultimii ani în municipiu	Lipsa unui sistem informațional adecvat susținerii activităților din toate ramurile economiei, în vederea diversificării gamei serviciilor și activităților productive	În sectorul textilelor și articolelor de îmbrăcăminte au apărut diverse soluții pentru supraviețuire – fuzionarea	Riscul necorelării dintre programele de dezvoltare a infrastructurii și nevoile de echipare a zonelor cu potențial de dezvoltare a IMM-urilor
Forță de muncă numeroasă, flexibilă, ieftină și disponibilă	Infrastructura de afaceri neuniform repartizată	Atractivitatea Investițiilor Străine Directe în serviciile de	Închiderea unor întreprinderi și unități de producție din mediul



PUNCTE TARI	PUNCTE SLABE	OPORTUNITĂȚI	AMENINȚĂRI
		outsourcing (servicii IT, contabilitate, financiare)	rural din cauza recesiunii economice
Potențialul profesional ridicat al forței de muncă locale pentru a se adapta la cerințele europene și la tehnologiile moderne	Lipsa unor investiții economice de tip Parteneriat public – privat	Creșterea atractivității orașului pentru locuire	Exodul forței de muncă
Existența unor instituții guvernamentale sau organizații neguvernamentale care se ocupă cu pregătirea profesională și reconversia forței de muncă	Lipsa unei strategii de marketing local și insuficienta promovare a produselor și serviciilor locale	Existența resurselor nerambursabile din fondurile structurale	Desființarea unor unități economice locale, cu efect negativ asupra nivelului șomajului real din municipiu
Creșterea semnificativă a volumului de servicii de mediere și formare profesională a șomerilor din municipiu	Utilizarea pe o scară relativ mică a tehnologiilor avansate	Creșterea rolului pe care orașul îl are în dezvoltarea socială	
În municipiul Râmnicu Sărat se regăsește 4,04% din numărul total al șomerilor din județ, ceea ce nu reprezintă o pondere mare, având în vedere faptul că 8,54% din populația județului se află în municipiu	Scăderea nivelului de pregătire al resurselor umane		
	Gradul scăzut de colectare a încasărilor în special la venituri		





PUNCTE TARI	PUNCTE SLABE	OPORTUNITĂȚI	AMENINȚĂRI
	nefiscale, datorită solicitărilor de reeșalonări/ amânări la plată		
	Migrația populației tinere către alte locații mai atractive din punct de vedere financiar		
	Forță de muncă slab calificată		
	Imposibilitatea agenției locale de ocupare a forței de muncă de a co-finanța proiecte europene, deși este singura eligibilă pentru a fi aplicant principal		
	Inexistența unui studiu de analiză a pieței muncii locale, pentru identificarea cererii și ofertei de calificări la nivelul municipiului și a zonelor înconjurătoare		
	Timp insuficient pentru deplasările pe teren ale personalului agenției pentru ocuparea forței de muncă pentru depistarea locurilor de muncă vacante și stabilirea relațiilor de colaborare cu agenții economici		



PUNCTE TARI	PUNCTE SLABE	OPORTUNITĂȚI	AMENINȚĂRI
	Lipsa fondurilor necesare formării personalului în cadrul majorității companiilor locale		
	Incapacitatea economiei locale de a absorbi forța de muncă disponibilă		
	Slaba colaborare între instituțiile locale, AJOFM și agenții economici în ceea ce privește ocuparea forței de muncă, în ciuda faptului că există protocoale de colaborare încheiate		
	Necorelarea între cerere și ofertă pe piața de muncă locală		



## Capitolul 4. POTENȚIALUL TURISTIC ȘI CULTURAL

### 4.1. Potențialul turistic al cadrului natural

„Dezvoltarea durabilă ca obiectiv strategic fundamental presupune încetățenirea unor practici și instrumente libere și diverse de acces la educație și cunoaștere, la tezaurul cultural al propriei națiuni și al umanității în ansamblu, la toate resursele care pot dezvolta creativitatea și spiritul novator. Este vorba de asigurarea șansei pentru toți indivizii de a deveni producători de cultură, depășind astfel statutul de simpli consumatori de divertisment.

În esență, principiile dezvoltării durabile se aplică în egală măsură patrimoniului cultural ca și capitalului natural, fiind vorba de resurse moștenite de care trebuie să beneficieze și generațiile următoare. Întrucât avem de-a face cu resurse neregenerabile, eventuala lor irosire, din ignoranță sau neglijență, devine astfel irecuperabilă și ireversibilă”<sup>41</sup>.

Planurile de Dezvoltare Regională, elaborate la nivelul fiecărei regiuni de dezvoltare, au identificat dezvoltarea turismului ca o prioritate de dezvoltare, pe baza potențialului turistic existent în toate regiunile. Acest potențial justifică sprijinirea dezvoltării economice prin turism, materializat în dezvoltarea infrastructurii zonelor turistice, valorificarea patrimoniului natural, istoric și cultural precum și includerea acestora în circuitul turistic și promovarea lor în scopul atragerii turiștilor.

Dezvoltarea turismului este în deplină concordanță cu prevederile din Cadru Strategic Comun, întrucât implementarea acestei priorități va contribui la creșterea gradului de atractivitate a regiunilor, a calității vieții, la protecția și conservarea mediului înconjurător, dar și la realizarea unui grad ridicat de coeziune socială.

Strategia Europa 2020, precum și documentele elaborate anterior la nivelul Comisiei Europene<sup>42</sup>, poziționează creșterea competitivității turismului la nivel european ca fiind una dintre acțiunile prioritare, care să contribuie la crearea unui cadru propice pentru o politică industrială modernă, de susținere a antreprenoriatului, care să sprijine economia și să promoveze competitivitatea acesteia și a serviciilor conexe, prin valorificarea oportunităților oferite de procesul de globalizare.

---

<sup>41</sup>Sursa: Strategia Națională pentru Dezvoltare Durabilă a României. Orizonturi 2013-2020-2030

<sup>42</sup>Sursa: *Comunicarea Comisiei privind o nouă politică de turism a Uniunii Europene: consolidarea parteneriatului pentru turism în Europa (2006), Comunicarea Comisiei privind Agenda pentru un turism european durabil și competitiv (2007), Comunicarea Comisiei privind Europa, destinația turistică favorită la nivel mondial – un nou cadru politic pentru turismul European (2010), Declarația de la Madrid (2010).*



Turismul a dobândit un rol tot mai evident în asigurarea unei creșteri economice sustenabile, pe fondul creșterii veniturilor obținute de populație, a duratei de timp dedicate activităților recreative, o accesibilitate crescută la sistemele de transport și comunicații.

Ca și activitate, turismul reprezintă o alternativă viabilă pentru stimularea dezvoltării în zonele rurale și cele sărace, a căror economie se baza exclusiv pe activități agricole sau exploatarea resurselor naturale, furnizând avantaje ambivalente, reprezentate de creșterea locurilor de muncă și a veniturilor, concomitent cu promovarea tradițiilor și patrimoniului cultural.

Principalele provocări specifice turismului includ, în principal:

- ✦ conservarea și gestionarea durabilă a resurselor naturale și culturale;
- ✦ reducerea la minimum a utilizării resurselor și a poluării în cadrul destinațiilor turistice, inclusiv producerea de deșeuri;
- ✦ gestionarea schimbării în interesul bunăstării comunității;
- ✦ reducerea caracterului sezonier al cererii;
- ✦ impactul asupra mediului;
- ✦ crearea unui turism accesibil tuturor, fără discriminare;
- ✦ îmbunătățirea calității locurilor de muncă din domeniul turismului.

O caracteristică importantă a turismului românesc o reprezintă faptul că zonele mai slab dezvoltate din punct de vedere economic concentrează cele mai importante obiective și atracții turistice. Aceste areale pot fi revitalizate prin valorificarea potențialului lor turistic, contribuind totodată la promovarea unei dezvoltări socio-economice sustenabile în regiunile vizate.

Atât la nivel național cât și la nivelul fiecărei regiuni de dezvoltare se constată o scădere de aproximativ 5-6% a turismului și a celorlalte activități din cadrul aceleiași grupe de categorii CAEN, în ponderea PIB-ului regional.

Regiunea Sud-Est este caracterizată printr-un potențial turistic ridicat, datorat patrimoniului bogat de resurse naturale precum și patrimoniului cultural reprezentat prin vestigii istorice, mănăstiri, care au favorizat dezvoltarea sectorului. Varietatea resurselor existente a permis un nivel bun de diversificare: există în regiune multe tipuri de turism, cum ar fi turism de litoral, montan, de croazieră, turism rural și ecologic, turism cultural și religios, care totuși prezintă grade diferite de dezvoltare.

***Peisajul natural al regiunii*** este reprezentat de arealul muntos al zonei, localizat în județele Buzău și Vrancea. Prin înălțimile lor remarcabile față de vecinătăți, munții Vrancei predomină Carpații de Curbură. Zonă încă sălbatică și nepoluată, munții Vrancei au o înălțime medie de 1.500 m: cu toate că vârful cel mai înalt este Goru (1785 m), Vârful Lăcăuți cu stația sa meteorologică este cel mai cunoscut și vizitat. Mai spre vest, Munții Buzăului se desfășoară pe o suprafață de aproape 1.900 kmp, cel mai mare masiv fiind Masivul Penteleu cu o înălțime de 1.772 m. Pe Masivul Siriu,



cu cele două vârfuri, Mălâia 1663 m și Bocârnea 1657 m, se găsește Lacul Vulturilor - sau Lacul fără Fund - obiectiv turistic de o frumusețe deosebită. Fluxurile de vizitatori sunt limitate în acest areal încă puțin cunoscut, deoarece facilitățile turistice sunt limitate și o parte din trasee pot fi parcurse doar cu ghid, având în vedere prezența faunei sălbatice.

Regiunea mai prezintă un cadru propice pentru practicarea *agroturismului*, care a luat amploare în județele Buzău (Gura-Teghii, Lopătari, Bisoca, Cătina, Calvini), Tulcea (Delta Dunării) și Vrancea (Lepșa, Soveja). În momentul de față, totuși dezvoltarea agroturismului rămâne încă limitată: la nivelul anului 2010, doar 7,5% din structurile de cazare din regiune sunt clasificate ca pensiuni rurale, concentrate în județele Buzău, Constanța, Vrancea și Tulcea. Agroturismul s-a dezvoltat în regiune în jurul zonelor cu obiective turistice aparținând atât patrimoniului natural, dar și celui cultural.

**Peisajul natural în județul Buzău** se distinge printr-un relief remarcabil de variat, cu o reprezentare echilibrată a tuturor formelor de relief. Este demn de remarcat faptul ca toate formele de relief se pretează activității turistice:

✦ **Zona de munte** cuprinde munții Buzăului și o porțiune din versantul apusean al munților Vrancei, identice ca structură și aspect geografic. Munții Buzăului cuprind masivele Ivănețu, Penteleu, Podul Calului, Siriu și Monteoru, fiecare dintre acestea reprezentând un punct de atracție turistică.

Astfel, *masivul Penteleu*, denumit "**Regele munților Buzăului**", are o altitudine maximă, în Varful Penteleu, de 1772 m și se află între râurile Bâsca Mare și Bâsca Mică, aici putându-se efectua trasee montane.

*Masivul Podu Calului*, cu o înălțime de 1440 m, este străbătut de cursuri de apă „în praguri”. Pe râul Casoca pot fi admirate **Cascada Casoca - Prunceea**, cu o înălțime de 11 m și „**Ascunzătoarea haiducului Gheorghelaș**”. Pădurile acestui masiv adăpostesc cerbi.

*Masivul Siriu* este cuprins între văile râurilor Buzău, Crasna și Siriu, cu vârfurile Malaia (1663 m) și Bocârnea (1659 m), la baza cărora se află **Lacul Vulturilor („Lacul fără fund”)**. Lacul Vulturilor și caprele negre ce se află pe versanții abrupti fac ca aici să fie un peisaj de vis. În afară de capre negre și vulturi, pot fi admirate și căprioare, urși, lupi, mistreți, viezuri, jderi, pisici sălbatice, râși și cerbi.



Sursa: <http://romaniaoriginal.info/lacul-vulturilor>

*Masivul Ivănețu* se afla la sud de Bâsca Rozilei, cu o altitudine de 1190 m în vârful Ivanetu. În acest masiv se găsesc **„Așezările Rupestre”, „Bisericuța și Chiliile în piatră”** din Bazinul Bozioru-Nucu-Ruginoasa-Aluniș-Colți, unice în Europa.

Principala bogăție montană o constituie lemnul. Pădurile alcătuiesc una dintre importante bogății naturale ale județului, zona montană concentrând cea mai mare parte din suprafața acoperită cu păduri și totodată cel mai însemnat volum de masă lemnoasă, floră și faună caracteristice acestei zone.

- ✦ **Dealurile Buzăului (Subcarpații Buzăului)** cuprind o succesiune spectaculoasă de culmi și depresiuni, unele dealuri coborând spre sud, ceea ce le conferă un climat sud-mediteranean favorabil viticulturii, regiunea Pietroasele fiind renumită pentru vinurile sale. Subcarpații Buzăului se află între văile râurilor Teleajen (jud. Prahova) și Slănicul de Buzău și se împart în:
  - ✦ **Grupa centrală** - subcarpații dintre Buzău - Slănic, cu dealuri cuprinse între 400-820 m;
  - ✦ **Grupa sudică** - subcarpații dintre văile râurilor Buzău și Teleajen cuprind Dealurile Salciei și Ciolanului (740 m), Dealul Istriței (759 m) și Dealul Mare (609 m). Pe pantele lor se află podgorii și pomi fructiferi;
  - ✦ **Grupa estică** - subcarpații Vrancei, cuprinși între văile râurilor Slănic și Râmnicu Sărat, sunt formați din Culmea Bisocei (970 m), dealurile Blăjani (483 m) și Căpățâanii (592 m). Aici se găsesc „Vulcanii Norioși de la Berca-Scorțoasa”, „Grunjul de sare de la Mânzălești”, „Peșterile aflate în sare de la Meledic”, precum și „Lacul de apă dulce pe un deal sărat”, „Focul Viu de la Terca- Lopătari”.



Sursa: <http://blog.hotelguru.ro/ce-poti-vizita-zona-buzaului>

- ✦ Grupa vestică - constituită din dealuri relativ înalte și cu structură geologică diferită: Cornețel (827 m), Priporul (823 m) și culmea Salcia (717 m).
- ✦ **Zona de câmpie** se află în sudul și sud-estul județului, având o altitudine de 40 m pe râul Călmățui și 120 m în Câmpia Buzăului, Câmpia Râmnicului, Câmpia Gherghiței, Câmpia Călmățuiului și Câmpia Padinei.

Zona de câmpie prezintă un habitat natural bine conservat, propice unei faune diverse și atractive pentru iubitorii de păsări sălbatice.

Biodiversitatea ridicată din aceste zone poate oferi pasionaților de vânătoare un fond cinegetic bogat. Acest tip de resursă poate atrage turiști cu venituri ridicate, principala provocare fiind reprezentată de capacitatea oferirii de atracții turistice și/sau infrastructuri turistice adecvate, pentru a determina extinderea duratei sejurului turistic.

La nivelul județului Buzău mai pot fi amintite și alte puncte de mare atracție turistică, precum:

- ✦ **„Chihlimbarul de Colți”**, cunoscut sub denumirea de Rumanitromanit, are o vechime de 40-60 milioane de ani. Prin colorit (peste 160 de culori) și prin calitate, chihlimbarul de Colți este cel mai valoros din lume;



Sursa: <https://www.agerpres.ro>



- ✦ **„Barajul natural de la Siriu”** - realizat din anrocamente , este al doilea din lume după cel din Retezat, construit fără a fi folosit cimentul. Are o înălțime de 155 m, iar lacul are o capacitate de peste 150 milioane metri cubi și o lungime de 14 km.



Sursa: <http://www.click.ro/news/national/>

- ✦ **Masa lui Bucur sau „Masa Ciobanului Bucur”** de la Pleși-Bisoca - se află la 1000 m altitudine și are 150 tone. De aici a plecat ciobanul Bucur, cel care a înființat orașul București, azi capitala României;
- ✦ **„Cloșca cu Puii de aur – Tezaurul de la Pietroasa”** - datează din sec. al IV-lea și până la descoperirea lui Tutankamon, în 1923, „Cloșca cu puii de aur” a fost principalul tezaur din aur al lumii;



Sursa: <http://ziarullumina.ro/tezaurul-de-la-pietroasa>

- ✦ **„Casa cu Blazoane de la Chiojdu”** – este o casă tipic țărănească din comuna Chiojdu, pe care putem să o vedem pe bancnota de 10 RON, monument aflat în patrimoniul UNESCO;





Sursa: <http://www.dozadebine.ro/>

- ✦ **Fenomenul „Cer straniu” din zona Bozioru-Fisici-Nucu** - cunoscută de specialiști datorită faptului că cerul capătă o intensitate ce nu poate fi descrisă în cuvinte, peste 23.000 grade Kelvin, în condițiile în care azurul cerului deasupra orașelor măsoară 16.000 grade Kelvin;
- ✦ **„Tabăra de Sculptură în aer liber de la Măgura”** – desfășurată între anii 1970-1985, este cea mai mare din țară și una din cele mai mari tabere de sculptură în piatră din lume. Terenul de 21 ha pe care se află cele 256 de lucrările, aparține Mănăstirii Ciolanu, numele taberei datorându-se faptului că piatra folosită a fost procurată din comuna Măgura;
- ✦ **„Blocurile de calcar de la Bădila”** – rezervație geologică, paleontologică, amenajată pe 1 ha de teren, situată pe Valea Buzaului, între Rusavatu (com.Viperești) și Bădila (com. Parscov);
- ✦ **„Sarea lui Buzău” din comuna Viperești** - rezervație geologică și botanică amenajată pe 0,8 ha teren;
- ✦ **„Pădurea Milea – Viforata”**, din munții Penteleu - are o suprafață de 165 ha, formată din brazi și molizi seculari cu talie foarte mare(peste 40 m înălțime și diametru de cca 1 m);
- ✦ **„Rezervația Culmile Siriului”** (85 ha) – are caracter geologic, botanic, forestier și zoologic. Sunt protejate caprele negre, smârdarul (bujorul de munte), roua cerului, bumbăcărița, etc.;



Sursa: <http://destepti.ro/rezervatia-naturala-culmile-siriului>



- ✦ **„Pădurea Hartagu”** - situată în masivul Podu Calului, are o suprafață de 191 ha, alcătuită din fag și brad, cu vârstă și dimensiuni foarte mari;
- ✦ **„Crângul Buzăului”** - situată în partea de vest a municipiului Buzău, este o rămășiță a codrilor Vlăsiei de 189 ha. Raritate: lăleaua de crâng și stejarii seculari;
- ✦ **„Pădurea Spătaru”** - situată în satul Spătaru, comuna Costești, are 165 ha și este formată din frasin pufos, frasin de luncă, stejar peduncular, stejar brumariu, ulm, arțar, jugastru;
- ✦ **„Pădurea Frasinu”** - situată în comuna Țintești, are 158 ha, rămășiță din foștii Codri ai Vlăsiei, deține specii de frasin pufos, frasin de luncă, stejar, sangerul, lemnul câinesc;
- ✦ **„Pădurea „Lacurile Bisoca”** – situată în comuna Bisoca, este o rezervație forestieră pe 10 ha;
- ✦ **„Lacul Balta Albă”** – situată în comuna Balta Albă, este o rezervație botanică și zoologică pe 600 ha;



Sursa: <http://www.dinbuzau.ro/>

- ✦ **„Balta Amara”** – situată în comuna Balta Albă, este o rezervație geologică (900 ha);
- ✦ **„Pădurea Crivineni”** – situată în comuna Pătârlagele, este o rezervație forestieră (14,10 ha), unde găsim stejarul pufos (*Quercus pubescens*);
- ✦ **„Dealul cu lilieci Cernătești”** – din comuna Cernătești, este o rezervație botanică și zoologică (3 ha);
- ✦ **„Pădurea cu Tisa”** - din comuna Chiojdu, este o rezervație forestieră (150 ha), situată în bazinul superior al Văii Nehoiului;
- ✦ **„Pădurea Brădeanu”** – din comuna Brădeanu, este o rezervație forestieră (5,8 ha), cu păduri pure de stejar brumăriu;
- ✦ **„Stejarul secular”** din vremea lui Mircea cel Batran (1386-1418) - este situat în municipiul Buzău, vizavi de parcul de lângă Biserica Banului;



- ✦ „Platanul din Parcul Central al municipiului Râmnicu Sărat” - care impresionează prin dimensiuni și vârstă.<sup>43</sup>

Județul prezintă de asemenea o serie de izvoare de ape minerale sulfuroase, feruginoase, clorosodice, uneori bogate în iod, cu potențial balnear semnificativ, precum cele de la Sărata-Monteoru, Siriu, Nehoiu, Monteoru, Fisici, Balta Albă, Strejeni, Nifon, Lopătari.

**Stațiunea Sărata-Monteoru**, deopotrivă un minunat loc pentru tratament balnear cât și pentru recreere și drumetrie, îi datorează statutul de stațiune balneoclimaterică comerciantului grec Grigore Stavri, devenit peste ani boierul Grigore Constantinescu Monteoru.



*Sursa: <https://www.youtube.com>*

Stațiunea este situată la 86 m altitudine, la doar 18 km de orașul Buzău, înconjurată de dealuri împădurite și terase pe care se cultivă viță-de-vie. Factorii terapeutici naturali sunt reprezentați de izvoare cu ape minerale sărate, iodurate, bromurate, calcice, magneziene, sulfuroase și de nămolul mineral de depunere din izvoarele naturale sulfuroase.

Rezultate remarcabile sunt obținute în special la tratarea afecțiunilor aparatului locomotor, ginecologic, gastro-intestinale și hepato-biliare. Baza de tratament a stațiunii oferă facilități pentru băi calde cu apă minerală și bazine aflate în aer liber, hidroterapie, electroterapie, magnetoterapie, ultrasunete, aerohelioterapie, cure interne cu apă minerală, gimnastică medicală, masaj și activități sportive.

Izvoarele de la Siriu-Bai, cu o temperatură medie de 30°C și un debit de aproape 4000 l/h oferă posibilități de tratament în boli reumatismale.

---

<sup>43</sup> Sursa: Strategia de Dezvoltare Durabilă a Județului Buzău 2014 – 2020



Nămolul de la Balta Albă, cu un procent redus de substanțe organice, cu o concentrație în săruri de 12471,9 mg/kg, deși cunoscut de foarte mult timp pentru valoarea sa terapeutică, este în mai mică măsură folosit.

Potențialul natural al județului prezintă însă și factori limitativi pentru turism, datorită incidenței relativ ridicate a riscurilor climatice și geomorfologice, care impun analiza cu prudență a investițiilor planificate, eforturi financiare susținute pentru menținerea sau refacerea în bune condiții a infrastructurii (în special a infrastructurii de acces turistic) și crearea unui sistem adecvat de avertizare și gestionare a riscurilor naturale.

## 4.2. Patrimoniul natural protejat

Valorile de patrimoniu natural și cultural oferă o oportunitate de dezvoltare socio-economică a așezărilor umane prin valorificarea potențialului turistic pe care îl constituie.

Importanța acestora ca rezervă și alternativă de dezvoltare a determinat conștientizarea necesității unei amenajări responsabile a teritoriului care să aibă în vedere reabilitarea, conservarea, protejarea și punerea în valoare corespunzătoare a patrimoniului natural și cultural.

În acest sens, a apărut necesitatea protejării unor zone ca teritorii valoroase din punctul de vedere al importanței și complexității valorilor naturale și culturale cuprinse, teritorii care asigură prestigiul și identitatea unității administrative căreia îi aparțin, indiferent de nivelul de referință (regional, județean sau local). Ariile protejate reprezintă cea mai viabilă strategie de conservare și utilizare durabilă a valorilor de patrimoniu natural.

Regiunea de Sud-Est se situează pe primul loc în România în ceea ce privește conservarea biodiversității: este regiunea cu cea mai mare suprafață din ariile protejate din totalul României (43,8% din totalul suprafețelor protejate din România), precum și regiunea cu cea mai mare suprafață ocupată de arii naturale protejate (cca. 32% din suprafața regiunii).<sup>44</sup> Vrancea avea o suprafață protejată de 95.842,2 hectare în anul 2011.

Aceste arii protejate cu un relief complex au o atractivitate turistică deosebită, incluzând fenomene rare în România ("Focul Viu" de la Lopătari, păduri de tisa – Pădurea Cenaru, turbării active – Lacul Negru, etc).

Majoritatea acestor arii protejate se caracterizează nu doar printr-o floră naturală specifică diversă, ci și printr-o prezență bogată a faunei, inclusiv a cervidelor

<sup>44</sup> Sursa: Planul de Dezvoltare Regională Sud-Est 2014 – 2020



mari și a carnivorelor mari. Căile de acces în aceste arii protejate sunt bine definite și există trasee turistice delimitate – deși insuficient marcate și întreținute. În general infrastructura de observare și de protejare a mediului (cum ar fi colectarea deșeurilor) în aceste zone sensibile ecologic este slab dezvoltată în ariile protejate.

În județul Buzău au fost declarate prin Legea nr. 5/2000 un număr de **10 rezervații naturale și 5 monumente ale naturii de interes național**, dintre care amintim: Vulcanii Noroioși de la Pâclele Mari și Mici, Pădurea cu tisă, Balta Albă, Dealul cu Lilieci de la Cernătești, Platoul Meledic, Chihlimbarul de Buzău, Piatra Albă "La Grunj", etc.

La acestea se adaugă **9 rezervații naturale și monumente ale naturii de interes județean**, declarate prin Hotărârea Consiliului Județean nr.13/1995, precum: Culmile Siriului, Pădurea Spătaru, Pădurea Harțașu, Stejarul din Buzău, Pădurea Harțașu, etc.<sup>45</sup>

Conform aceleiași surse - Auditul Teritorial Sud-Est 2010-2020 - rezultă că pe teritoriul administrativ al municipiului Râmnicu Sărat nu sunt suprafețe ocupate de arii naturale protejate, ci doar **arbori monumente ale naturii**, amplasați în Parcul Central al municipiului, cunoscuți sub denumirea de „**Platanii din Râmnicu Sărat**”.

### **4.3. Patrimoniul cultural material și imaterial**

#### **4.3.1. Patrimoniu cultural material**

Investițiile în restaurarea, protecția și valorificarea prin turism a patrimoniului cultural vor permite Regiunilor de dezvoltare să folosească avantajele oferite de potențialul lor turistic și patrimoniul cultural în identificarea și consolidarea identității proprii, pentru a-și îmbunătăți avantajele competitive în sectoare cu valoare adăugată mare și continut calitativ ridicat.

Activitățile de conservare, protecție și valorificare durabilă a patrimoniului cultural și natural pot, mai mult decât orice altă activitate economică, să dezvolte sinergii în stransă interacțiune cu mediul și societatea, deoarece dezvoltarea anumitor localități este strâns legată de mediul natural al acestora, de caracteristicile culturale, interacțiunea socială, securitatea și bunăstarea populației locale. Aceste caracteristici recomandă activitățile de conservare, protecție și valorificare durabilă a patrimoniului cultural și natural motorul principal al conservării și dezvoltării locale, atât direct, prin sensibilizarea față de valori și prin ajutorul financiar oferit, cât și indirect, prin dezvoltarea unor activități alternative.

---

<sup>45</sup>Sursa: [www.adrse.ro/Documente/Planificare/Masterplan/Audit\\_Teritorial\\_SE.2010-2020](http://www.adrse.ro/Documente/Planificare/Masterplan/Audit_Teritorial_SE.2010-2020)



România deține un avantaj competitiv prin densitatea crescută a obiectivelor de patrimoniu cu potențial turistic, astfel că este deosebit de important ca patrimoniul cultural să fie restaurat, protejat și conservat, dar și gestionat mai strict în ceea ce privește condițiile de vizitare. Aceste inițiative de conservare vor trebui însoțite de o planificare consistentă prin care să se conserve (și unde este posibil să restaureze) centrele istorice ale orașelor, să se mențină stilului arhitectonic tradițional și să se conserve orașele istorice medievale.

Necesitatea de a restaura obiectivele de patrimoniu cultural și natural trebuie să fie însoțită de o abordare flexibilă, care să permită includerea acestora în circuitul turistic și pregătirea lor pentru desfășurarea de noi activități, inclusiv economice, menținerea unei rigidități legate de actul tehnic de restaurare putând genera o utilizare deficitară a acestora.

Crearea unui mediu de calitate duce la prosperitatea orașului și implicit la o calitate sporită a vieții cetățenilor săi. Un mediu atractiv, sigur și sustenabil are o contribuție benefică și vitală pentru imaginea orașului și pentru reputația pe care acesta o are pe plan extern și care poate afecta deciziile investitorilor străini. Acest lucru se poate obține prin dezvoltarea culturii și a evenimentelor culturale, prin promovarea turismului sau a altor forme de divertisment.

În prezent în municipiul Râmnicu Sărat ființează Casa de cultură „Florica Cristoforeanu”, un muzeu, 3 cluburi, 12 biblioteci școlare și o bibliotecă publică, care deține un număr de peste 120 mii volume.

**Municipiul Râmnicu Sărat are clădiri cu mare valoare istorică și culturală, clădiri care reprezintă potențiale destinații turistice și care trebuie promovate pentru a da consistență industriei turismului în municipiu, după cum urmează:**

**Complexul Brâncovenesc Râmnicu Sărat**, prin aspectul său vechi și spectaculos, asigură premisele interesului turistic, în special pentru vizitatorii avizi de istorie și arheologie. Construcția a fost edificată de domnitorul Constantin Brâncoveanu, împreună cu unchiul său, Mihail Cantacuzino Spătarul, între 1690 și 1697, în stilul care s-a impus apoi în arhitectura românească sub numele de stilul brâncovenesc.

Complexul reprezintă, probabil, cel mai valoros obiectiv turistic din Râmnicu Sărat, fiind format din Casa Domnească, Stăreția Mănăstirii, corpuri de chilii și o biserică pictată în foiță de aur de celebrul zugrav Pârvu Mutu. Mănăstirea de pe vremuri a avut un dublu rol extrem de important în istorie, atât spiritual, cât și militar.

Complexul Brâncovenesc a fost restaurat cu peste 1,2 milioane de euro din fonduri europene obținute prin programul Regio, proiectul fiind un parteneriat între municipalitate și Parohia Ortodoxă "Adormirea Maicii Domnului" și a presupus restaurarea culturală și arhitecturală a întregului ansamblu. În clădirile proaspăt renovate funcționează Muzeul de Istorie din Râmnicu Sărat.



*Sursa: <http://www.agerpres.ro/social/>*

Astfel, în anul 2015 Complexul Brâncovenesc din Râmnicu Sărat și-a recapătat locul pe harta punctelor de interes istoric, cultural și religios a României.

**Muzeul Municipal Râmnicu Sărat**, lăcaș de cultură care reprezintă în mod categoric un obiectiv turistic de primă mărime, dar care nu a fost promovat pe măsura valorii sale, a fost înființat în anul 1960, începând cu o colecție de artă plastică românească. Ulterior i s-au adăugat colecții de etnografie și artă populară(1962), de științe naturale(1968), colecții memoriale de istorie a culturii din zona Râmnicului(1971) și de istorie-arheologie (1990). În prezent muzeul are cinci secții și peste 27.000 de bunuri culturale și funcționează cu patru din cele cinci secții în Complexul Brâncovenesc.



*Sursa: [www.vizitaticarpatiidecurbura.ro/ro/obiective](http://www.vizitaticarpatiidecurbura.ro/ro/obiective)*



Expoziția permanentă de istorie este deschisă la parterul Casei Domnești, la subsol este un lapidariu, la etaj expoziția permanentă de artă plastică iar în fosta Stăreție sunt expoziția permanentă de etnografie, camere memoriale și spații pentru expoziții temporare. Expozițiile permanente conțin lucrări de artă românească modernă: pictură, sculptură, costume populare, covoare, ceramică populară, documente, cărți și obiecte care au aparținut unor personalități din zona Râmnicului (Traian Săvulescu, Florica Cristoforeanu, Gheorghe Munteanu Murgoci, Petre Antonescu, Petre Iorgulescu), obiecte aparținând preistoriei, perioadei greco-romane, medievale, colecții de numismatică, documente și carte rară. Colecția de științe naturale include fauna și flora din Valea Râmnicului și o colecție de fluturi exotici din insulele Indo-Malaeziene și China.

**Fosta închisoare comunistă** poate constitui un important punct turistic al orașului, aceasta fiind unul dintre puținele locuri unde turiști din toată lumea pot vedea ororile regimului comunist.



*Sursa: <http://metropotam.ro>*

Aici sunt organizate periodic cursuri ale Universității de vară de către Institutul pentru investigarea crimelor comunismului. Vin aici studenți ai facultăților de drept, sociologie, istorie, jurnalism din România și Republica Moldova, pentru a studia și înțelege mai bine ce s-a întâmplat în România în regimul comunist.<sup>46</sup>

---

<sup>46</sup> Sursa: Strategia de dezvoltare locală a municipiului Râmnicu Sărat 2007-2013





**Palatul Lupescu**, aflat momentan în procedură de clasare ca monument istoric, pentru a deveni obiectiv turistic trebuie să beneficieze de lucrări majore de reabilitare și de amenajare a grădinii.



*Sursa: <http://www.historia.ro>*

Palatul este proprietatea Ministerului finanțelor, iar destinația sa turistică trebuie impusă de cererea din domeniu. O asemenea cerere poate fi stimulată în situația în care centrul istoric al Râmnicului Sărat va fi valorificat ca zonă turistică.

**Palatul administrativ Râmnicu Sărat**, datorită folosirii lui ca sediu al Primăriei, nu a fost exploatat în scopuri turistice. În acest caz, Primăria va trebui să se mute într-o clădire nou construită și modernă, iar Palatul va fi reabilitat pentru a servi ca destinație turistică.



*Sursa: <https://commons.wikimedia.org>*



Clădirea a fost ridicată în 1898, după planurile arhitectului italian Antonio Ulmioni, ca Palat Administrativ și de Justiție. Aici au funcționat *Prefectura* (1898-1950), *Sfatul Raional* (1952-1968), *Sfatul Popular* (1952-1989) și *Primăria* municipiului (1989-până în prezent). Clădirea a fost vizitată de Regele Carol I în septembrie 1901.

**Casa Municipală de Cultură „Florica Cristoforeanu”** poartă în prezent numele sopranei Florica Cristoforeanu, născută la Râmnic în luna lui iunie a anului 1886, dar a avut un istoric îndelungat.

Astfel, un Ateneu Cultural se naște la Râmnic în 1893, „cu scopul de a începe o oarecare mișcare culturală”. În anul 1925, Liga Culturală era condusă de Iosif T. Oroveanu, avea aproape 250 de membri activi și un imobil pentru cele două săli care adăposteau biblioteca și muzeul. În 27 octombrie 1935 s-a inaugurat „Casa Culturală”, „primul așezământ cultural din Râmnicu Sărat” și în 25 martie 1939 aceasta devine Căminul Cultural Orașenesc „Constantin Brâncoveanu”, condus de profesorul Ion Săndulescu, primarul orașului. În anul 1952 ia ființă Casa Raionala de Cultură „Iosif Ranghet”, pentru ca în septembrie 1959 să se inaugureze localul Casei de Cultură.



*Sursa: floriacristoforeanu.ro*

Centrul Cultural „Florica Cristoforeanu”, cunoscut și sub această denumire, este o instituție cu profil cultural-științific, de importanță locală, subordonată Consiliului Local Râmnicu Sărat și încadrată potrivit OUG nr. 118/2006 privind înființarea, organizarea și desfășurarea activității așezămintelor culturale.

Casa de Cultură are toate șansele să servească drept centru de conferințe și gazdă pentru spectacole de teatru, muzică și concursuri de dans, expoziții etc. Poate deveni și principalul centru vocațional de pregătire pentru râmniceni, situație în care va fi închiriată pentru activități companiilor private și autorităților locale.



**Biblioteca Municipală „Corneliu Coposu”**, instituție cu profil cultural, de importanță locală, subordonată Consiliului Local Râmnicu Sărat și încadrată potrivit OUG nr. 189/2008 privind managementul instituțiilor publice de cultură, se numără printre cele mai vechi institutii socio-culturale râmnicene, care a deținut, prin funcțiile sale, un rol determinant în evoluția comunității locale.

Biblioteca „Corneliu Coposu” Râmnicu-Sărat este o instituție de cultură integrată în sistemul național de biblioteci publice, ale cărei misiune și obiective sunt orientate spre a servi intereselor de informare, educație permanentă, studiu, dezvoltare a personalității, lectură și recreere, exprimate de membrii comunității municipiului Rm-Sărat.



*Sursa: <https://www.google.ro/maps>*

De-a lungul existenței sale, aceasta s-a dovedit a fi un bun partener al schimbării, traversând multiple paradigme culturale și cunoscând numeroase etape de dezvoltare, care au dus la consolidarea poziției pe care instituția o deține astăzi în comunitatea locală. Biblioteca municipală din prezent difera mult de cea din trecut și, cu siguranță, va cunoaște multe alte transformări și în viitor. Democratizarea accesului la informație, datorată noilor posibilități aduse de rețelele de informare automatizate, a provocat una din temele majore de reflexie, mult discutată în mediile de specialitate: mai este nevoie de produse și servicii de informare și de specialiști în știința informării acum, când cel care are nevoie de informații le poate căuta singur, neasistat, într-o gamă extrem de largă de surse de informare.

În prezent, Biblioteca Municipală Râmnicul Sărat este o bibliotecă cu profil enciclopedic, pusă în slujba comunității locale, care permite accesul nelimitat și gratuit al acesteia la colecții, baze de date și alte surse de informații. Aceasta își desfășoară activitatea colaborând cu toate institutiile și asociațiile de profil din municipiu, cu unitățile de învățământ și cu presa locală, în vederea informării, educării non-formale și a petrecerii timpului liber într-un mod instructiv.

Biblioteca poate servi ca bibliotecă principală a polului urban Râmnicu Sărat prin atragerea de elevi, studenți și adulți, prin organizarea altor activități specifice.



Numărul și diversitatea volumelor bibliotecii o fac a fi una dintre cele mai importante din județ.

**Bisericile** existente în municipiul Râmnicu Sărat și comunele vecine sunt în număr impresionant, în special biserici ortodoxe, cele mai importante, ca obiective turistice, fiind Biserica Cuvioasa Paraschiva( zidită de Ștefan cel Mare în cinstea unei victorii reputeate împotriva ostașilor lui Radu cel Frumos) și Biserica Sfântul Dumitru Bagdat.



Sursa: <http://destepti.ro/ansamblul-bisericii-sf-dumitru-bagdat>

Valoarea istorică și vechimea acestor biserici sunt argumente importante pentru atragerea turismului religios.

**Sinagoga Evreiască** existentă în municipiul Râmnicu Sărat este o altă destinație turistică religioasă care trebuie să fie promovată în atragerea turiștilor, categoria țintă fiind evreii din România și din străinătate.



Sursa: <https://lh3.googleusercontent.com>



De asemenea, **monumentul Alexandru Vlahuță**, monumentul ridicat în memoria locotenent colonelului Ion Buzoianu și **Obeliscul din Cimitirul Eternitatea** reprezintă obiective turistice valoroase, ce trebuie incluse în planul turistic al municipiului.



Sursa: <https://chirac.wordpress.com>

Potențialul turistic al Regiunii de Sud-Est este legat de patrimoniul cultural, care cuprinde vestigii istorice, edificii religioase și culturale, monumente și muzee.

În municipiul Râmnicu Sărat se remarcă o serie de clădiri de patrimoniu, monumente și vestigii, cu valoare arhitecturală și ilustrează mai ales: *clădiri cu destinație administrativă și culturală, clădiri cu destinație rezidențială, construcții școlare, monumentele de artă plastică și memorială, lăcașe de cult și monumente cu specific religios.*

Lista monumentelor istorice din municipiul Râmnicu Sărat înscrise în Patrimoniul Cultural Național al României este reprezentativă pentru istoria locală și este prezentată în tabelul de mai jos.

Tabel 21. Lista monumentelor istorice din Municipiul Râmnicu Sărat

NR. CRT.	COD LMI	DENUMIRE	ADRESA	DATARE	REGIM PROPRIETATE
1.	BZ-II-s-B-02451	Sit urban Râmnicu Sărat	Perimetrul cuprins între str. Brâncoveanu C., Primăverii, Dezrobirii, Milcov, Vladimirescu T.,	sec. XIX	Public - Privat



			Mărgăritarului, incluzând str. Victoriei și str. Avântului cu ambele fronturi de clădiri		
2.	BZ-II-m-B-02452	Casa Moșescu	Str. Amurgului 1-A	1794	Privat
3.	BZ-II-m-A-02453	Primăria Orașului	Str. Bălcescu Nicolae 1	1898	Public/CLM
4.	BZ-II-m-A-02454	Biserica „Nașterea Maicii Domnului”(Robeasca)	Str. Brâncoveanu Constantin 59	1784	Privat-Arhipiscopia Buzăului și Vrancei
5.	BZ-II-m-B-02455	Casa sopranei Florica Cristoforeanu	Str. Cuza Alexandru Ioan 18	1895	Privat
6.	BZ-II-m-B-02456	Casă	Str. Drăgăicii 5	sf. sec. XIX	Public/CLM
7.	BZ-II-m-A-02457	Biserica „Sf. Voievozi” - Câța	Str. Eminescu Mihai 1	1765	Privat-Arhipiscopia Buzăului și Vrancei
8.	BZ-II-a-A-02458	Ansamblul bisericii „Sf. Dumitru” - Bagdat	Str. Fundătura Bujorului 1	1707, 1870 - 1871	Privat-Arhipiscopia Buzăului și Vrancei
9.	BZ-II-m-A-02458.01	Biserica „Sf. Dumitru” - Bagdat	Str. Fundătura Bujorului 1	1707, 1870 - 1871	Privat-Arhipiscopia Buzăului și Vrancei
10.	BZ-II-m-A-02458.02	Clopotniță	Str. Fundătura Bujorului 1	1707, 1870 - 1871	Privat-Arhipiscopia Buzăului și Vrancei
11.	BZ-II-m-A-02459	Gara Nouă	Piața Gării 1	1893 – 1898	Public/SNCFR
12.	BZ-II-m-B-02460	Casă specifică zonei Râmnicului	Str. Ipătescu Ana 29	1908	Privat
13.	BZ-II-m-B-02461	Casa Zamfir	Str. Matei Basarab 91	1897	Privat(2 proprietari)



<b>14.</b>	BZ-II-m-B-02462	Fostul penitenciar	Str. Mihalache Ion 53	sf. sec. XIX	Public/IICCMER/ Ministerul Culturii
<b>15.</b>	BZ-II-a-A-02463	Fosta mănăstire Râmnicu Sărat	Str. Primăverii 4	sec. XVII - XIX	Privat-Arhipiscopia Buzăului și Vrancei
<b>16.</b>	BZ-II-m-A-02463.01	Biserica „Adormirea Maicii Domnului”	Str. Primăverii 4	1697	Privat-Arhipiscopia Buzăului și Vrancei
<b>17.</b>	BZ-II-m-A-02463.02	Casa domnească	Str. Primăverii 4	sec. XVII - XIX	Privat-Arhipiscopia Buzăului și Vrancei
<b>18.</b>	BZ-II-m-A-02463.03	Stăreție, azi Muzeul Municipal	Str. Primăverii 4	sec. XIX	Privat-Arhipiscopia Buzăului și Vrancei
<b>19.</b>	BZ-II-m-A-02463.04	Chilii, azi Muzeul Municipal	Str. Primăverii 4	sec. XVII - XIX	Privat-Arhipiscopia Buzăului și Vrancei
<b>20.</b>	BZ-II-m-A-02463.05	Turnuri	Str. Primăverii 4	sec. XVII - XIX	Privat-Arhipiscopia Buzăului și Vrancei
<b>21.</b>	BZ-II-m-A-02463.06	Zid de incintă	Str. Primăverii 4	sec. XVII - XIX	Privat-Arhipiscopia Buzăului și Vrancei
<b>22.</b>	BZ-II-m-A-02463.07	Ruine chilii	Str. Primăverii 4	sec. XVII	Privat-Arhipiscopia Buzăului și Vrancei
<b>23.</b>	BZ-II-m-B-02464	Biblioteca Municipală	Str. Principele Ferdinand 37	1910	Public
<b>24.</b>	BZ-II-m-B-02465	Gara veche, azi anexă a Liceului Industrial „Victor Frunză”	Șos. Puiști 2	1881	Public/CLM



25.	BZ-II-m-B-02466	Casă (fosta bancă)	Str. Unirii 23-A	1920	Public/S.C. ACVATERM S.A.
26.	BZ-II-m-B-02467	Banca Comercială Română	Str. Vladimirescu Tudor 10	1926 – 1928	Privat - BCR
27.	BZ-II-m-B-02468	Clubul Copiilor	Str. Vladimirescu Tudor 11	înc. sec. XX	Public/CLM
28.	BZ-II-m-B-02469	Colegiul Național „Alexandru Vlahuță”(fost Gimnaziu „Vasile Boerescu”, fost Liceu „Regele Ferdinand”)	Str. Vladimirescu Tudor 13	înc. sec. XX	Public
29.	BZ-II-m-B-21058	Casa Iorgu Antonescu	Str. Vladimirescu Tudor 24	1913	Privat
30.	BZ-III-m-B-02503	Bustul scriitorului Alexandru Vlahuță	Str. Vladimirescu Tudor 17	1925	Public/CLM
31.	BZ-IV-m-B-02541	Casa arhitectului Petre Antonescu	Str. Cuza Alexandru Ioan 36-C	1890	Public-Privat

În prezent, se poate constata că majoritatea monumentelor istorice existente în municipiul Râmnicu Sărat se caracterizează printr-o stare de conservare relativ bună, însă în anumite cazuri, acestea necesită reparații pentru îndepărtarea fisurilor, a urmelor de infiltrații, refacerea tencuielilor căzute sau alte lucrări specifice restaurării, conservării, punerii în valoare și reintroducerea în circuitul turistic.

Valoarea istorico-documentară și artistică a monumentelor istorice de pe teritoriul municipiului incumbă și o responsabilitate sporită a proprietarilor acestora pentru asigurarea condițiilor optime de păstrare și conservare a lor.

Gradul de valorificare al obiectivelor antropice este departe de cel meritat, ținând cont de importanța lor istorică susținută de inedit, unicitate și de peisaje pitorești. Pentru a le putea promova este necesară punerea lor în valoare și evidențierea elementelor care transformă un vestigiu istoric într-un obiectiv turistic cunoscut.

De aici se impune o ofertă turistică bogată, prin care să poată fi atrasă o gamă largă de categorii de turiști, și care să acopere întreaga perioadă a anului, care cuprinde: vestigii arheologice aparținând unor perioade istorice diferite (situri arheologice, așezări istorice, clădiri, etc.); ansambluri și clădiri istorice; biserici diverse.





**Turismul cultural** prezintă elementele necesare desfășurării acestuia pe teritoriul municipiului și poate fi privit ca alternativă de dezvoltare a regiunii, absorbind personalul disponibilizat în urma restrângerii activității din unele domenii de activitate. El poate îmbrăca, mai frecvent, trei forme de practicare și anume *turismul urban*, *turismul rural* și *turismul religios*.

**Turismul urban** deține largi posibilități de practicare. Dintre atracțiile majore pot fi enumerate muzeul, edificiile religioase, vestigiile istorice, arhitectura centrului istoric, diferite instituții de artă și cultură, monumente istorice (statui, busturi), etc.

**Turismul rural** este o formă particulară de turism, mai complexă, care cuprinde activitatea turistică propriu-zisă (cazare, pensiune, circulație turistică, prestare servicii suplimentare) și care găsește în satele buzoiene premise favorabile de dezvoltare. Pentru atragerea localităților din zonele rurale care dispun de potențial natural și cultural-spiritual în rețelele de turism, au apărut ONG-uri care se ocupă de asemenea activități, cum sunt: Agenția Națională de Turism Rural, Ecologic și Cultural-ANTREC, Federația Română de Dezvoltare Montană și Rurală-FRDMR, Agenția Română pentru Agroturism, etc.

Turismul rural are o puternică tentă culturală prin valorificarea obiceiurilor, tradițiilor sau folclorului local, componente ale civilizației rurale încă bine conservate în multe dintre localitățile rurale ale județului și îndeosebi localitățile din zona montană. Având în vedere faptul că la nivelul județului Buzău pensiunile turistice predomină în proporție de 50%, arată foarte clar faptul că turismul rural este oarecum dezvoltat, iar concentrarea acestora în mare parte în zona stațiunii Sărata Monteoru demonstrează faptul că turismul balneoclimateric este un segment important din turismul buzoian.

**Turismul religios** are în vedere valorificarea obiectivelor religioase ale municipiului Râmnicu Sărat și județului Buzău, dar mai ales manifestările organizate de acestea (hramuri, pelerinaje). De menționat aici, pe lângă edificiile religioase din municipiu și pe cele din localitățile învecinate, precum: Mănăstirea Ciolanu(1568) din comuna Măgura, Mănăstirea Barbu(1668) din comuna Tisău, Mănăstirea Poiana Mărului din comuna Bisoca, Biserița din lemn din comuna Vintilă Vodă (construită din bârnă de stejar, acoperită cu trestie, cu litere chirilice sculptate în crucile din piatră și o vechime de peste 300 de ani), Mănăstirea Găvana(1707) și Biserica Buștea(1808), cu picturi de Tătărescu, din comuna Mânzălești, etc.

În condițiile în care fluxul de turiști spre obiectivele religioase cu rezonanță au un impact în creștere (unele reușind să angreneze în anumite perioade mase mari de oameni), turismul religios poate fi stimulat prin îmbunătățirea condițiilor de acces, care pot avea un impact relevant în acest sens, economia locală putând fi strâns conectată și adaptată la cerințele clientelei pelerinajelor religioase.

Alături de turismul cultural, la nivelul județului Buzău, se impun mai multe tipuri de turism, cel mai important fiind **turismul de nișă**, cu principalele sale forme: *turism*



*de patrimoniu (memorial-istoric), ecoturism, turism cultural-științific, cicloturism, turism de vânătoare, turism de pescuit, turism ecvestru, turism speologic, turism gastronomic (culinar), turism vini-viticol, turism de afaceri, festivalier și de evenimente.*

Formele turistice ce pot fi încadrate în categoria turismului de nișă sunt multiple și sunt accesate de către turiștii orientați și devotați unei anumite forme de turism și fideli unor anumite tipuri de obiective de vizitat. În acest caz, nișa este impusă de categorii restrânse de turiști, ce preferă doar aceste forme (ex. turismul de patrimoniu, gastronomic, vini-viticol etc.).

**Ecoturismul** este un domeniu care câștigă o tot mai mare importanță, fiind un turism practicat în spații naturale sălbatice și culturale tradiționale puțin modificate de om și care trebuie să constituie sanctuare de protecție a naturii și a formelor ancestrale de civilizație, pentru a sprijini dezvoltarea economică a comunităților locale.

Județul Buzău deține numeroase situri și arii protejate: Vulcanii Noroioși, sau Focul Viu de la Terca, în masivele Penteleu și Siriu - parte integrantă a rețelei ecologice europene Natura 2000 în România - există trasee tematice care intersectează toate tipurile de habitate, sunt numai câteva exemple în acest sens. De asemenea, existența Geoparcului "Ținutul Buzăului" este un factor important în păstrarea și conservarea capitalului natural.

Dezvoltarea și promovarea ecoturismului în județ reprezintă un instrument pentru conservarea naturii care poate acționa prin finanțare directă în proiecte de conservare a naturii; crearea unor surse alternative de venituri pentru comunitățile locale; încurajarea dezvoltării durabile la nivel local a comunităților rurale din ariile protejate; promovarea celor mai bune practici de mediu ale tour-operatorilor și pensiunilor; creșterea nivelului de conștientizare al localnicilor și turiștilor, cu privire la conservarea naturii, consumul redus de energie și adoptarea de colectare ecologică a deșeurilor, etc.

La nivelul județului Buzău se poate spune că în mare parte ecoturismul este combinat cu turismul activ.

**Turismul activ** este o nouă filosofie de călătorie, care combină aventura, ecoturismul și aspectele culturale ale unui itinerar de descoperire. Atât ecoturismul cât și turismul activ au un mare respect pentru natură și biodiversitate, scopul lor fiind de a avea ca impact mai puțin posibil asupra ecosistemului și locației vizitate. Spre deosebire de consecințele turismului de masă, tradițional, ambele se angajează să conserve mediului, precum și cultura locală, tradițiile și valorile, pentru a oferi locul de muncă pentru populația locală și să ajute la dezvoltarea regiunii.

Turismul Activ, cu toate formele sale, reprezintă o alternativă viabilă pentru dezvoltarea turismului buzoian: Sărata Monteoru și Bisoca sunt două dintre zonele atractive din județ pentru cei interesați să practice off-road-ul, în apropierea satului Izvoranu, din comuna Tisău, există de zeci de ani un Circuit de motocros special



amenajat și unde, anual, se organizează diverse etape ale Campionatului Național de Motocros, existența râului Buzău, cu apele sale învolburate, face ca raftingul să fie din ce în ce mai des practicat. Deja pensiunile turistice din zonă au inclus în pachetele turistice și practicarea raftingului (oferind inclusiv instructor), traseele de coborâre propuse variind de la 10 la 30 km.

**Turismul montan** este stimulat în primul rând de valoarea morfopeisagistică a spațiului montan unde peisajul spectaculos și variat morfologic se constituie într-o resursă atractivă majoră. Culmile înalte și prelungi din masivele Monteoru și Siriu sau Podu Calului, cupola piramidală a Masivului Penteleu, sectoarele de mici așa-zise chei și defilee (create de râurile Buzău, Bâsca Mare sau Bâsca Mică) reprezintă repere vizate frecvent pentru adepții unei astfel de forme de practicare a turismului. Traseele montane au ca bază de plecare localitățile situate la poalele acestor masive. În aceste masive există trasee turistice marcate, atât tematice, cât și montane.

În pofida avantajului net al spațiului montan din acest punct de vedere, nici zona de deal nu este privată de practicarea drumeției, ba dimpotrivă, cu atât mai mult cu aceasta este depozitarea unor importante obiective turistice naturale și antropice, cum este Ansamblul vestigiilor rupestre de la Aluniș-Colți și Bozioru, Trovanții și Babele de la Ulmet sau Focul Viu de la Lopătari. Un exemplu este și cel al traseului turistic Drumul Ambrei realizat la Colți care pune în valoare, pe lângă ineditul existenței chihlimbarului și peisajul natural absolut spectaculos alături de fostele mine de exploatare a chihlimbarului: DRUMUL AMBREI – Muzeul Chihlimbarului (1977) – Punctul de Informare Turistică – Mina de Chihlimbar Fața repede (1948) - Mina de Chihlimbar Fijerești (1974) - Mina de Chihlimbar Dănciulești (1927) – Peștera Tătarilor (secolul III) – Vârful lui Dragomir (940 m) – Vârful Zboiu (1.114 m) – Lacul Hânsaru și trecerea către Lacul Gotiș – Biserica săpată în piatră de la Aluniș (1277) și Minele de Chihlimbar de la Strâmba (1974).

**Cicloturismul (veloturismul)** este o ramură a turismului sportiv și se referă la mersul pe bicicletă în scopuri de recreere, sportive sau de interes. Mișcarea ciclistică atât la nivelul județului Buzău, cât mai ales la nivel național a cunoscut în ultimii cinci ani o intensă revigorare. Județul Buzău are un potențial remarcabil în acest sens însă insuficient valorificat neexistând amenajări speciale pentru practicarea sa (marcaje, benzi speciale etc.).

La nivel județean există ONG-uri specializate în promovarea ciclismului, care organizează și întreceri naționale. Un exemplu este cel al Clubului Cicliștilor buzoieni XC Riders care organizează Maratonul de Mountain-Bike "XC Riders MTB Challenge" pe dealurile împădurite ale Subcarpaților de Curbură din județul Buzău și care își are startul din stațiunea Sărata Monteoru.

**Turismul speologic** este printre cele mai inedite, mai interesante și mai profitabile forme de turism. Pentru practicarea sa în condiții optime reclamă echiparea și inserarea unor dotări adecvate a peșterilor incluse în circuitele de vizitare. Actualmente se practică într-o manieră dezorganizată, ineficientă economic și extrem



de negativă sub aspectul protecției patrimoniului subteran. În județul Buzău există o serie de peșteri și avene care se pretează amenajării în vederea circuitului turistic:

- ✦ Peștera „6S MELEDIC” - situată în partea nordică a platoului Meledic din comuna Mânzălești, considerată ca fiind a doua peșteră în sare din lume ca lungime (1220 m și o denivelare de 32 m);
- ✦ Peștera cu 3 intrări” - situată tot pe platoul Meledic, are o dezvoltare de 300 m și cu denivelări de 44 m.

**Turismul de vânătoare** din județul Buzău este determinat de existența unor suprafețe importante de pădure și pășuni naturale, cu specii valoroase din punct de vedere cinegetic, mai ales în privința faunei mari (urs, cerb, mistreț, lup etc.), organizat și gestionat în cadrul unor fonduri de vânătoare (incidența cea mai ridicată având-o cele grefate pe masivele montane – Penteleu, Siriu, Monteoru, Ivănețu), care au un grad mai ridicat de împădurire, sunt mai puțin afectate de prezența altor activități umane (în primul rând exploatarea resurselor minerale și cea forestieră), oferind astfel locații propice pentru practicarea acestei forme de agrement care are și rol complementar în diversificarea ofertei unor areale.

Județul Buzău dispune de peste 50 de fonduri de vânătoare. Dintre acestea 7 sunt administrate de Direcția Silvică, 34 sunt gestionate de A.J.V.P.S. Buzău, care deține în acest moment 60% din suprafața totală a fondurilor de vânătoare din județul Buzău, iar restul de diverse ONG-uri.

Sunt organizate anual partide de vânătoare la prepelițe, ciocârlii cocoșari (sturzi), potârnicchi, fazani, găște, rațe, sitari de pădure, iepuri, urși, căpriori, mistreți, cerb comun, lupi și alte specii, atât cu cetățeni români cât și cu vânătorii străini, funcție de cotele de recoltă aprobate de către Ministerul Mediului din România.

Deși practicat de un număr mai redus de persoane, dar cu venituri mari, turismul cinegetic este foarte eficient economic.

**Turismul de pescuit** dispune de condiții propice de afirmare datorită existenței unei rețele hidrografice dense și, mai ales, nepoluate, dar cu un regim de scurgere puternic afectat de defrișările masive efectuate în ultimul secol și accentuate în ultimele două decenii, repercutate negativ și asupra potențialului biologic piscicol, mult diminuat.

Acesta se poate practica de-a lungul principalelor râuri ale județului (Buzău, Bâsca Mare și Bâsca Mică, Bâsca Rosilei, Bâsca Chioj-dului), în zona lacului de acumulare Siriu și a acumulării de la Cârdești, dar și în lacurile naturale și piscicole, precum: lacul Puiști (la 16 km de Râmnicu Sărat), lacul Mihăilești (la 33 km de Buzău), lacul Luciu (la 39 km de Buzău), lacul Boldu (la 16 km de Rm. Sărat), lacul Ghergheasa (la 45 km de Buzău), lacul Roșioru (la 32 km de Buzău), lacul Costeiu (la 35 km de Buzău), lacul Balta Vă-căreasca (la 38 km de Buzău), lacul Amaru (la 37 km de Buzău) și Balastiera Buzău (care se află la marginea de sud a municipiului Buzău).



În aceste râuri și lacuri se găsește o mare diversitate de specii: crap românesc și oglindă, cteno, știucă, somn, șalău, plătică, novac, singer, fitofag, caras și biban, etc.

**Turismul ecvestru** este o noua formă de turism care a început să fie tot mai populară și în România. În ultimii ani mai multe pensiuni au început să aibă și baze de călărie unde turiștii fie pot lua lecții de echitație sau pot face excursii călare, în grup pe distanțe mai lungi sau mai scurte.

Județul Buzău deține două herghelii, dintre care Herghelia de la Cislău, înființată în anul 1884, este una dintre cele mai vechi și renumite din țară.

**Turismul gastronomic (culinar)** a devenit o piață de nișă cu mare potențial. Se poate spune că turismul gastronomic ar putea constitui pentru România un brand, alături de mănăstirile din Bucovina și Moldova, regiunea Deltei Dunării și litoralul Mării Negre.

Județul Buzău poate face parte dintr-un circuit național cu această tematică, date fiind cunoscute produsele tradiționale ale regiunii, foarte căutate de altfel la nivel național și nu numai: Babicul de Buzău, Cârnații de Pleșcoi, pastrama de oaie de la Pleșcoi, Covrigii de Buzău, dar și bulzul sau păstrăv în vâzob de la Varlaam (Gura Teghii). La acestea se mai adaugă țuca de prună de Chiojdu sau Pătârlagele. O serie de sărbători folclorice sunt dedicate acestor produse, cum este, spre exemplu „Festivalul cârnaților de Pleșcoi” de la Berca.

**Turismul vini-viticol** a înregistrat o evoluție continuă de la apariția sa, atribuindu-se sensul de vizitare a podgoriilor, plantațiilor, a vinăriilor și a cramelor, dar și de participare la festivaluri și evenimente, cu scopul principal de a experimenta atributele specifice ale unei regiuni viticole.

Aici trebuie amintită inițiativa de a promova *Drumul Cramelor din Buzău*, un proiect al ANTREC Buzău în parteneriat cu autoritățile locale de la poalele Dealului Istrița și care viza degustări la Stațiunea de cercetări Pietroasa, crama LaCerta (Fințești-Năeni), Domeniile Săhăteni, Domeniile Franco-Române (Săhăteni), crame ale localnicilor din zonă sau Pensiunea La Butoaie (Pietroasele). *Drumul Cramelor* s-a dorit a fi o prelungire a programului național Drumul Vinului (care din păcate nu includea și județul Buzău). Totodată, acest program nu era centrat doar pe promovarea turistică a zonei Buzăului, ci și reconversia socio-profesională a tinerilor din localitățile cu potențial viti-vinicol ale județului, în acest sens, organizându-se diverse competiții pentru evaluarea calității vinurilor realizate de către micii producători, în cadrul unor evenimente precum “Sărbătoarea Tămâioasei” de la Pietroasele sau “Sărbătoarea Vinului” de Breaza.

**Turismul de patrimoniu (memorial-istoric)** presupune vizitarea siturilor istorice (ex. antice, medievale, locații cu o istorie bogată, locuri ce amintesc de bătălii etc.). Actualmente, piața turismului de patrimoniu înregistrează o ascensiune rapidă și deține multe oportunități, care ar putea fi multiplicare dacă anumite fațete ale sale ar fi îmbunătățite. Aspectele problematice cu care se confruntă această formă de



turism sunt legate de infrastructura de acces la siturile arheologice și la monumentele de arhitectură, lipsa spațiilor de parcare dotate cu puncte de informare și promovare a obiectivului cultural, lipsa punctelor de belvedere pentru dave, biserici, monumente istorice și mănăstiri, lipsa spațiilor speciale de campare. Spre exemplu se impun realizarea unui monument în locul descoperirii Tezaurului de la Pietroasele, restaurarea Cramelor Brâncovenesti de la Nenciulești, com. Merei, restaurarea Ansamblului Castrul-Termele Romane de la Pietroasele, realizarea unor muzee de sit mobile pentru siturile arheologice de la Pietroasa Mică-Gruiu Dării și Cârlomănești-Cetățuia etc.

Județul Buzău dispune de un important potențial în acest sens: siturile arheologice de la Pietroasele, Năeni, Cârlomănești (Vernești) și Pârscov atrag un număr din ce în ce mai mare de vizitatori. La fel și monumentele istorice din perioada medievală: Ansamblul Vestigiilor Rupestre de la Colți și Bozioru; Ansamblul Complexului Brâncovenesc de la Râmnicu Sărat; ruinele Cetății Doamnei Neaga de la Buda-Crăciunești (Cislău); ruinele fostei mănăstiri de la Berca; ruinele cetății domnitorului Vintilă Vodă, conacele boierești de la Căndești, Varlaam, Rm. Sărat, ruinele cetății medievale de vama Tabla Buții.

Piața turistică românească și europeană cunoaște în ultima perioadă o intensă dezvoltare în ceea ce privește comemorarea eroilor căzuți la datorie în cele două războaie mondiale, iar județul Buzău are un potențial remarcabil în acest sens. Se impune crearea unui traseu turistic cu astfel de tematică ce ar include Cimitirul Eroilor din Buzău, Cimitirul Militar German din Buză, Cimitirul ostașilor sovietici căzuți în războiul antifascist 1940-1945 din Buzău, Cimitirul Militar German din Râmnicu Sărat (aici sunt înmormântați 933 militari), ruinele Mausoleului de la Racovițeni, vechiul cămin cultural de la Vernești, podul de Robești (Pârscov), monumente ale eroilor din comunele județului, Monumentul și Cimitirul Eroilor de la Siriu, Monumentul soldatului Neacșu de la Cislău, Monumentul eroilor de la Pătârlagele, Cimitirul și Monumentul Eroilor din Primul Război Mondial de la Tabla Buții (aflat în Masivul Siriu, chiar dacă aparține de județul învecinat).

***Turismul de afaceri, festivalier și de evenimente*** este o formă de (pseudo)turism care decurge din oportunitățile de afaceri multiple existente pentru diferite categorii de oameni de afaceri (mai ales în cadrul centrelor urbane, care pot susține logistic manifestări de acest tip) care – în colaborare cu instituții sau cu numeroase alte organizații de promovare economică sau firme private - organizează diferite manifestări, expoziții de prezentare, demonstrații, întâlniri, congrese, conferințe, întâlniri de afaceri etc. pentru un public din ce în ce mai larg.

De asemenea, județul Buzău este gazda unor manifestări de diverse tipuri (culturale, artistice, expoziții, târguri, manifestări sportive, concursuri de dansuri populare, expoziții de pictură și prezentări de carte, festivaluri de muzică și teatru etc.) prezente în peisajul evenimentelor din județ, de regulă, dar nu numai, în cadrul



zilelor orașului sau localității. La acestea se adaugă o gamă largă de sărbători populare și festivaluri care valorifică resursele etnografice specifice diferitelor areale.

**Turismul de sănătate** este o formă specifică a turismului de sejur, practicat de persoane care se deplasează în stațiuni balneoclimaterice pentru prevenirea, vindecarea sau reducerea efectelor unor boli.

Turismul de sănătate are două componente:

- ✚ *turismul de tratament (curativ)* – care vizează persoanele care suferă de anumite boli și care, la rândul lui îmbracă două forme:
  - turismul climateric - favorizat de existența unui climat cu atribute curative (ionizare și oxigenare puternică, radiație solară cu valori ridicate, umiditatea relativă ridicată) prezent în zona montană, în zona Bozioru, au un rol curativ major în afecțiunile respiratorii);
  - turismul balnear - condiționat de prezența apelor minerale clorurate și sulfuroase, respectiv a nămolurilor terapeutice;
- ✚ *turismul de tip wellness* – accentul se pune atât pe refacerea fizică, dar și pe beneficiile psihologice.

#### 4.3.2. Patrimoniul cultural imaterial

Patrimoniul cultural imaterial este reprezentat și de datini, obiceiuri, inclusiv tradiții orășenești, care contribuie la exploatarea valorilor artistice, sentimentale și memoriale create de generațiile trecute. Parte din îndeletnicirile de bază ale vremurilor străvechi erau țesutul și cusutul, păstrarea costumului popular autentic buzoian, dansurile populare, formații artistice vocale care transmit cântecele moștenite, etc. Moștenirea culturală a râmnicenilor s-a păstrat în principal prin dansuri, cântece și artă populară.

Un alt element de atracție poate fi elementul etnografic distinct – locuința țărănească și portul popular specific zonei - care poate fi admirat astăzi mai mult în colecțiile muzeale, el fiind utilizat cu deosebire la sărbători, în zonele cu tradiții folclorice.

##### ✚ **Locuința țărănească**

Casele din întreaga zonă a orașului Râmnicu Sărat de astăzi, erau lucrate din lemn (bârne și căpriori tăiați în timpul iernii, curățați de crengi și coajă), transportat din pădure, cioplit și îmbinat la încheieturile pereților, în "coadă de rândunică" și cuie de lemn. Acoperișul în 4 ape plane era făcut din scânduri obținute prin desplicarea arborilor cu ajutorul toporului – de obicei plop sau fag – mai târziu acestea fiind înlocuite cu sită sau șindrilă fixate în cuie de fier.



### ✚ Portul popular

Dintre elementele etnografice care se întrepătrund în zona din care face parte Râmnicu Sărat, unul singur rămâne distinct, acesta fiind portul popular din regiune. Acesta poate fi admirat în colecțiile muzeale, el fiind utilizat mai mult în cadrul sărbătorilor. La origini, modelul de costum popular buzoian este înrudit cu cel din portul populației dacice.

*Costumul femeiesc*<sup>47</sup> se încadrează în tipologia costumului cu fotă. Se compune din maramă, cămașă (ie), ilic, fotă, poale, brâu, bete, încălțăminte. Portul femeiesc se compunea practic din două costume: unul de lucru și unul de sărbătoare. Cel de lucru era simplu, fără ornamente iar cel de sărbătoare era frumos ornamentat, cu diverse motive, specific zonei. Femeia împletea părul în două coade, strânse la ceafă. În zona Râmnicului Sărat, pe creștet se purta un fes roșu. Marama din borangic se lega în diverse forme. Cămașa încrețită la gât era cea mai frecventă, cămașa dreaptă din borangic aparând mai mult în zonele de câmpie. Iile costumului popular păstrează elementele dacice și sunt împodobite cu elemente din natură: plante, păsări. O altă componentă a ansamblului vestimentar femeiesc o reprezintă „fota”, numită „strecătoare” cu fond negru, de dimensiuni mari, încrețită la spate. Fota din Râmnicu Sărat este unica prin organizarea decorului pe căpătâiele cu fond roșu, folosirea lânicii policrome și a firului strălucitor metalic pentru alesăturile ce împodobesc extremitățile și poala de la spate, ca un specific local al Buzăului. Poalele se îmbrăcau sub fotă. Motivul ornamental care se observa mai jos decât fota era cusut și ornamentat în zona Râmnicului (Valea Râmnicului în special) cu colțișori croșetați. Betelele, care erau țesute în patru ițe, se legau peste fotă în zona brâului.

*Costumul Bărbătesc* se compune din pălărie, cămașă, cioareci (ismene), brâu, bete, curea și încălțăminte. „Căciula cu fund” este de format rotund. Pălăria nu are un specific local. Cămașa bărbătească, chiar și cea de tip vechi, este ornamentată cu deosebită atenție. În zonele de nord, gulerul cusut policrom arată o asemănare cu cămășile portului vrâncean. Cioarecii sunt creți pe picior (ițari) dacă sunt subțiri, cei groși fiind drepți. Brâul costumului bărbătesc din zona Buda-Dumitrești este fastuos (brâu în boboci). În zona Râmnicului brăiele roșii sau albastre sunt purtate cu o curea ornamentată cu ținte de cositor.

### ✚ Datini și obiceiuri din Depresiunea "Între Râmnice"

Datinile și obiceiurile, reprezintă pagina nescrisă a istoriei care oglindește modul de a gândi și a se comporta a unei comunități. Din această cauză, ele trebuie să fie păstrate, cunoscute și respectate, ca orice document care ne atestă originea.

---

<sup>47</sup> Sursa: Didina Costanda, Biblioteca Județeană Buzău - <http://www.turismbuzau.ro/component/content/article/166.html>





Depresiunea „între râmnicene” este zona în care a existat județul Râmnicu Sărat. Nu putem vorbi de datini doar în oraș, ci trebuie analizată întreaga regiune.

Obiceiurile și tradițiile din această zonă sunt prilejuite de sărbătorile de peste an: Crăciunul (colindul), Anul Nou (plugușorul, sorcova), Boboteaza, Paștele, Rusaliile. Acestea oferă un spectacol impresionant, la realizarea căruia își dau concursul muzica, dansul, poezia, reprezentările plastice, gestică și voia bună.

**De Boboteaza** oamenii merg de dimineață la biserică, de unde se întorc cu apa sfințită, numită și „agheasmă mare”. În ajunul acestei sărbători, fetele postesc, iar seara pun busuioc sub pernă având credința că noaptea o să-și viseze „ursitul”, flăcăul cu care se vor mărita.

**De Paște**, pe lângă tradiționalul încondeiat de ouă, în dimineața primei zile de Paște, toți membrii familiei se spală pe față cu apă (neînchepută) dintr-un vas în care au fost puse un ou roșu, un ban de argint și o crenguță de busuioc. Fiecare gest ritualic al sărbătorii reprezintă o dimensiune simbolică aparte. În acest sens, un exemplu îl constituie și îmbrăcatul, care, aici, are rol de înnoire. Datorită existenței unei credințe conform căreia de Paște este bine să ai straie noi, odinioară, fetele și tinerele neveste coseau cămăși pentru toți membrii familiei. În satele Jitiei, până în urmă cu 50 de ani, flăcăii se organizau în cete de „vălari” mergând la casele unde erau fete de măritat. De asemenea, mai este obiceiul ca în zilele de Paște, finii să meargă cu ouă și pască la nași. În trecut, după ce se ospătau, mergeau împreună la hora satului, unde se afla și dulapul (scrânciobul cel mare). În zilele noastre, doar la Vintileasca se mai păstrează acest obicei, care este impulsivat de implicarea autorităților locale și a unor persoane iubitoare a tradițiilor strămoșești.

**Hora satului** se ținea în trecut a doua zi de Paște. La acest obicei participau aproape toți locuitorii, de la copii la bătrâni, care asistau laolaltă la datul în „dulap” (scrânciob) a tinerelor fete, de către flăcăii care le iubeau. Se spunea că, în acest fel, fetele vor fi amețite și convinse să se mărite mai repede. Flăcăii construiau din timp dulapul, o instalație din lemn gros, cu patru brațe, care purta câte un scaun ca raftul unui dulap, de unde îi vine și numele. Fetele îi răsplăteau pe flăcăi pentru truda lor cu ouă roșii sau încondeiate, pe care le țineau în sân.

Din cele mai vechi timpuri sărbătoarea de **Rusali** era considerată o perioadă dedicată spiritelor și ținea 7 zile. Rusaliile sunt considerate femei fabuloase, respectiv Ielele, fiicele lui Rusalim Împărat. Cuvântul „iele” nu este un nume, ci pronumele personal feminin „ele”, rostit popular. Tradiția spune că cei care nu respectă sărbătoarea vor fi „pociți” (paralizați). Leacul împotriva Ielelor este pelinul uscat pus sub pernă.



**O manifestare specific râmniceană este „Plugul mare-Mascații”<sup>48</sup>,** obiceiul la care participă tinerii trecuți de vârsta de 14 ani, dar și bărbați însurați, care se organizează în cete de mascați. În trecut aceste cete mergeau cu plugul noaptea. Rolul mascaților este de a îndepărta de la casa respectivă spiritele malefice și de a intra curați în noul an. Acest obicei are sensul unui ritual de purificare, pregătindu-i pe cei care participă să intre mai liberi în perioada nouă care începe. În prezent, plugarii pornesc în dimineața de Ajun a Anului Nou, colindând o parte din gospodăria. „Vin Mascații” e strigătul de bucurie, care străbate dintr-un capăt în altul satele de la izvoarele Râmnicului Sărat. Aproape de miezul nopții, mascații „sparg ceata” pentru a petrece în familie trecerea dintre ani, urmând ca în prima zi a anului să colinde restul de gospodăria rămasă. Plugul este rostit în fața gazdelor de către un tânăr fără mască și îmbrăcat de obicei în costum „național”. El ține în mână două clopote mari pe care le sună la terminarea unei strofe. Textul plugului are ca temă, referiri ironice la principalele evenimente care s-au petrecut în viața satului, în anul care tocmai s-a încheiat, iar către final se fac urările de sănătate, fericire și belșug pentru noul an. În partea a doua are loc un adevărat spectacol cu măști, pe fondul muzicii și al tobei. Personajele ce se regăsesc de obicei în ceata mascaților sunt: moși, babe, domnișoare, țigănci, urși, ursari, generali, diavolul, moartea, Moș Crăciun. De la an la an apar și alte personaje inspirate din viața cotidiană, ca de exemplu: pădurari, medici, polițiști, personaje politice, vedete de televiziune ș.a. Este obiceiul ca în prima zi din noul an, toate cetele care au colindat prin sate și cătune, să se strângă în centrul de comună într-o veritabilă paradă a măștilor. Aici se vede care sunt cele mai reușite măști, care a fost ceata cea mai bine organizată, cel mai frumos plug, cel mai bun urs sau cel mai bun ursar, etc.

**Instituțiile publice de cultură** care promovează tradițiile și obiceiurile buzoiene/râmnicene sunt :

- ✦ Casa Municipală de Cultură „Florica Cristoforeanu” Râmnicu Sărat
- ✦ Muzeul Municipal Râmnicu Sărat
- ✦ Biblioteca Municipală “Corneliu Coposu” Râmnicu Sărat

Proiectele culturale desfășurate de **Casa Municipală de Cultură „Florica Cristoforeanu”** în perioada 2015 – 2016 au fost:

- ✦ colaborări în domeniul etnografic și folcloric cu Centrul Județean de Cultură și Artă Buzau, Direcția de Tineret și Sport Buzau, ISJ Buzau, Consiliul Județean Buzău, Centrul Cultural Vrancea, Centrul de Creație Brăila, ISJ Braila, Centrul Cultural Bârlad și Consiliul Județean Bârlad,

---

<sup>48</sup> Sursa:<http://sorinprof.blogspot.ro/2011/12/datini-si-obiceiuri-in-depresiunea.html>



Centrul Cultural Roman, Centrul Cultural Năvodari și Primăria Năvodari, Centrul Cultural Vaslui;

- ✦ participări la numeroase festivaluri folclorice naționale și internaționale, dintre care menționăm:
  - Festivalul artistic al elevilor buzoieni;
  - Festivalul Concurs „Iarna Buzoiană” - cu caracter național de tradiții interculturale;
  - Festivalul „Dance Art Competition” - organizat de Asociația Județeană „Sportul Pentru Toți” Buzău;
  - Festivalul „4ever friend” - organizat de Direcția Județeană Pentru Tineret și Sport Buzău;
  - Festivalul Național de Folclor „Chira Chiralina” - organizat de Centrul Județean de Creație și Artă Brăila, ISJ Brăila și Consiliul Județean Brăila;
  - Festivalul Județean de Folclor „Vrancea, plai de dor” - organizat de Centrul Cultural Vrancea și CJ Vrancea;
  - Festivalul Internațional de Folclor de Ia Năvodari – calificarea pe primele locuri a permis participarea la festivaluri internaționale (Grecia, Italia – Veneția);
  - Festivalul de Interpretare a Cântecului Popular Românesc "Cântec Drag din Plai Străbun" de Ia Vaslui – cu Grupul „Mugurașii Râmniceni”;
  - Concursul Național "Comoara Moldovei de Ia Bârlad" - cu Grupul „Mugurașii Râmniceni”;
  - Festivalul Județean "Mă uit pe Buzău Ia Vale", Buzău - cu Grupul „Mugurașii Râmniceni”.
- ✦ proiecte realizate în parteneriat cu:
  - Liga Culturală a Românilor de Pretutindeni și Primăria Râmnicu Sărat: Omagiul adus poetului Gheorghe Vieru, Ziua Culturii Naționale, Zilele Râmnicului, 1 Iunie, Ziua Persoanelor de Vârsta a III-a, Revelion 2015-2016, Festivalul de Colinde, etc.
  - Clubul Copiilor: Concursul Național de Dans - "Steluțele dansului" - concurs care s-a bucurat de participarea a peste 70 de trupe de dans din țară;
  - Biblioteca Municipală și Muzeul Municipal - lansări de carte, simpozioane și expoziții;
  - Primăria Râmnicu Sărat, Operascrisa.ro București, Fermit SA, Migromet SA, Asociația Universul Prieteniei, Biblioteca VA Urechia Galați, Fortes – Gala premiilor celor de a VIII-a și a IX- a ediție ale Festivalului Internațional de Creație Literară "Titel Constantinescu”;
  - Asociația Culturală Valman - pentru editarea Revistei „Spații Culturale”;



- Instituții de învățământ și ONG-uri: „Martisorul Râmnicean”, 1 Iunie - ziua Internațională a copiilor, Festivalul Dovlecilor, Festivalul Colindelor, expoziții, concursuri și spectacole de teatru și muzică;
- Asociațiile de tineret din municipiu – s-au implementat proiecte finanțate de Comisia Europeană prin Erasmus+: „BE ON TIME”, „LIVE”(Lear to involved, Volunteer in Europe), „We have right's now let's be human!”, „WE'RE SUPER”.
- ✦ proiecte organizate de Casa de Cultură:
  - Festivalul Interjudețean de dans popular „Flori de Mai”;
  - Festivalul Mărțișorului;
  - Festivalul de muzică folk pentru copii „Folk Sarat”;
  - Festivalul de muzică clasică pentru copii;
  - Concerte de colinde în interpretarea corurilor Evloghia( Patriarhia Română) și a altor coruri bisericești;
  - Concursul de creație literară „Poveste de Crăciun; Concursul de creație plastică pentru copii „Desene de Crăciun;
  - Festivalul Național de interpretare muzică populară pentru copii „Mugurașul de aur”;
  - Cenaclul literar "Alexandru Sihleanu" - evenimente literare și lansări de carte;
  - Simpozion Mihai Eminescu;
  - Conferința „La ceas de taină cu părintele Necula”;
  - Conferința „Statutul femeii in societatea romaneasca”;
  - Conferința „Personalități râmnicene”
  - Stagiune de teatru de păpuși - în grădinițele din municipiu, în școlile din localitățile Călnău, Ziduri, Topliceni, în parcul municipal și Ia Galeriile Mall- Buzău;
  - Tabăra de Folk de la Moroieni, Prahova;
  - Lansare album „Micii pianisti” - în interpretarea cursanților de la clasele de pian.

Astfel, în această perioadă, s-au implementat în cadrul Centrului Cultural „Florica Cristoforeanu” un număr de 280 de activități educaționale, au existat un număr de 60 de apariții media, un număr de aproximativ 80.000 de beneficiari neplătitori și un număr de 40.000 de beneficiari plătitori.

Proiectele culturale desfășurate de **Biblioteca Municipală „Corneliu Coposu”** în perioada 2015 – 2016 au fost:

- ✦ proiecte realizate în parteneriat cu:
  - Liceul Teoretic „Ștefan cel Mare”, Școala gimnazială nr. 6: „Eminescu și rolul lui în literatura universală” - expoziție de carte, vizionarea unor filme documentare și artistice, dramatizări și recitări, etc.;



- Școala gimnazială nr. 2 – „24 Ianuarie 1859–Mica Unire a Principatelor – Unirea Principatelor Române sub Alexandru Ioan Cuza” - expoziție de carte, vizionarea unor filme documentare și artistice, dramatizări și recitări, etc.;
- Alianța Națională pentru Restaurarea Monarhiei (A.N.M.R.) filiala Rm. Sărat și Clubul Femina 2 „Dr. Georgeta Nicolau”- „Omagiu Reginei Elisabeta a României”- expoziție de carte, vizionarea unor filme documentare și artistice, etc.;
- Școala gimnazială nr. 2, Liceul Teoretic „Ștefan cel Mare” – „Ion Creangă, Povestitorul ”- expoziție de carte, vizionarea unor filme artistice, concurs de desene, etc.;
- Clubul Femina II „Georgeta Nicolau”, Școala Gimnazială nr. 2 – „8 Martie – Chipul femeii în literatură și artă”- expoziție de carte dedicată scriitoarelor râmnicene, moment liric, etc.;
- Școala cu clasele I-VIII Nr. 1, Liceul Tehnologic „Victor Frunză” – „Ziua Internațională a Francofoniei”- expoziție de carte, dezbateri privind cultura și civilizația franceză, etc.;
- Grădinițele și școlile gimnaziale din municipiu – „Săptămâna lecturii și a cărții pentru copii”- expoziții de carte destinată copiilor și adolescenților, vizitarea bibliotecii și a depozitelor de carte, etc.;
- Liceul Tehnologic „Victor Frunză” – „Ziua Planetei Pământ”- expoziție de carte, activitate de educație ecologică, dezbateri;
- Școlile generale și liceele din Municipiul Rm. Sărat – „ Ziua Mondială a Cărții și a Dreptului de Autor - Ziua Bibliotecarului Român”- ziua porților deschise(vizitarea secțiilor bibliotecii), expoziții de carte rară, proiectarea unor filme documentare, etc.;
- Școala gimnazială nr. 1,Liceul Tehnologic „Victor Frunză” – „Europa casa noastră”- expoziție de carte, etc.;
- Școlile gimnaziale și grădinițele din Municipiul Rm. Sărat – „1 Iunie – Universul copilăriei în literatură și artă”- vizitarea secțiilor bibliotecii, expoziție de carte, concurs de desen și creație literară;
- Primăria Municipiului Rm-Sărat, Muzeul Municipal, Centrul Cultural „Florica Cristoforeanu – „Zilele culturii râmnicene”- expoziții de carte, întâlniri cu scriitori râmniceni, mese rotunde;
- Alianța Națională pentru Restaurarea Monarhiei (A.N.M.R.) filiala Rm. Sărat și Clubul Femina 2 „Dr. Georgeta Nicolau”- „Carmen Sylva și Poveștile Peleşului” - expoziție de carte, prezentare filme artistice și documentare, etc.;
- Colegiul „Alexandru Vlahuță”,ANMR, Liceul Teoretic „Ștefan cel Mare”, Muzeul Municipal – „ Ziua Armatei Române”- expoziție de carte, prezentare filme artistice și documentare, etc.;



- Liceul Teoretic „Ștefan cel Mare” – „Corneliu Coposu și penitenciarul Rm. Sărat”- expoziție de carte, sesiuni cu tema : viața lui Corneliu Coposu;
  - Liceul Tehnologic „Victor Frunză” – „Ziua Mondială a Filosofiei”- prezentare film: Mitul Peșterii, sesiune de dezbateri, etc.;
  - Școala gimnazială nr. 6 – „Să învățăm semnele de circulație”;
  - Ionuț Dumitrașcu, Clubul Femina II „Georgeta Nicolau”- „De ce trebuie să Votăm”- sesiune de dezbateri;
  - Liceul Teoretic „Ștefan cel Mare”, Liceul Tehnologic „Victor Frunză”- „Ziua mondială a educației ” - dezbateri asupra rolului educației în viața noastră;
  - Liceul Teoretic „Ștefan cel Mare”, Colegiul Național „Al.Vlahuță”- „Ziua Națională a României”- expoziție de carte, prezentare filme artistice și documentare, etc.;
  - Școala Gimnazială „V.Cristoforeanu”; Școala Gimnazială nr. 6, Școala Gimnazială nr. 2 – „Obiceiuri și tradiții de iarnă „Poveste de iarnă”- expoziție de carte, concurs de desene, interpretare colinde.
- ✦ proiecte proprii realizate în afara sediului instituției, în parteneriat cu:
- Școala gimnazială nr.6, Școala gimnazială nr. 2, Liceul Teoretic Ștefan cel Mare - „Cititul ca sport extrem” – promovarea cărții și lecturii”- ore interactive de promovare a lecturii școlare, concursuri, etc.;
  - Liceul Teoretic Ștefan cel Mare – „Eminescu și rolul lui în literatura universală”- Prezentare filme documentare și artistice, etc.;
  - Centrul Cultural al Municipiului Rm Sărat „Florica Cristoforeanu”, Cenaclul literar „Alexandru Sihleanu” Rm. Sărat – „Comemorare Mircea V. Homescu”- expoziție de carte, dezbateri pe tema creației scriitorului Mircea V. Homescu, etc.;
  - Liceul Teoretic „Ștefan cel Mare” – „Ion Creangă, Povestitorul”- vizionarea unor momente din filmul artistic „Amintiri din copilărie” dar și din alte ecranizări ale marelui povestitor;
  - Cercul Militar al Armatei – „Ziua imnului național”- prezentare filme documentare, sesiune de dezbateri, etc.;
  - Primăria Municipiului Rm. Sărat, Comitetul pentru inițiativă pentru realizarea monumentului dedicat memoriei lui „Pavel Zăgănescu – Eroul din Dealul Spirii”, Clubul Lobby – „Ziua pompierilor români-Comemorarea eroului Pavel Zăgănescu” - filme documentare, expoziție de carte și fotografie;
  - Biblioteca volantă - cartea religioasă „Biserica Nașterii Maicii Domnului și Biserica Sfinții Arhangheli Mihail și Gavril”, cartea religioasă și beletristică „Căminul pentru bătrâni Rm-Sărat”;



- Casa Armatei, Asociația Națională a Cultul Eroilor „Regina Maria” filiala Rm. Sărat – „Armata Română : Forță, profesionalism, respect”- expoziție de carte, prezentare filme artistice și documentare, etc.;
- Liceul Teoretic „Ștefan cel Mare”- „Romanele lui Mihail Sadoveanu”- vizionarea unor filme documentare și artistice.

La toate aceste proiecte, se adaugă cele susținute de către Consiliul Local Râmnicu Sărat și promovate, de-a lungul anilor, de către diferitele asociații sau organizații non-guvernamentale de pe raza municipiului, precum:

✚ Federația Organizațiilor Râmnicene de Tineret, Educație și Sport (FORTES):

- „Talente Râmnicene” - promovarea lunară a câte unui sport;
- „Tânăr râmnicen” - voluntar european, un proiect de susținere a voluntariatului;
- Promovarea scriitorilor râmniceni, un proiect prin care au văzut lumina tiparului 7 cărți ale scriitorilor râmniceni;
- Clubul Copiilor - relansare Cerc de electronică, un proiect prin care s-a achiziționat instrumentar pentru funcționarea unui nou cerc de electronică la Râmnicu Sărat, realizându-se un centru pilot în acest domeniu;
- „Voluntari pentru comunitate” – un proiect de susținere a voluntariatului;
- Râmnicu Sărat susține sportul de performanță, un proiect ce a făcut posibilă apariția la Râmnicu Sărat a concursului național de dans sportiv “Cupa Râmnicu Sărat” și a turneului național la fotbal “Melu Mustață”;
- Picătura de Artă Urbană - paint your brain, edițiile 1 și 2, în care tinerii au îmbrățișat și redat arta prin lucrări de graffiti extraordinare;
- Centrul de tineret FORTES cu sprijinul autorităților publice locale;
- Râmnicu Sărat – cultură, educație, tineret și sport, un program dedicat zilelor Râmnicului susținut prin activități culturale de lansare de carte, simpozioane, expoziție de telefoane la muzeu, activități sportive de masă, de petrecere a timpului liber (volei de plajă, tenis cu piciorul, cros, ciclism, etc.).

✚ Asociația de Tineret Cultură și Educație Râmnicenă (ATCE Speranța Râmnicenă):

- „Tinerete fără tutun”;
- „Oraș curat, viață sănătoasă”;
- „Vino cu noi fii voluntar!”;
- „Eu voluntar!”;
- Revista „Micul Jurnalist” - o continuare a proiectului „Micul Jurnalist”;
- After school - Informaticianul de mâine (curs de grafică și editare foto, audio, video);



- Parteneriat cu AT VIA în implementarea proiectului CONVERDE – parcul tinerilor râmniceni, realizat în cartier Nicolae Bălcescu;
- Dezvelirea simbolului latinității la Râmnicu Sărat – Monument de for public Lupa Capitolina;
- Zilele sportului râmnician, realizarea unui turneu de fotbal de sală;
- Festivalul Dramaturgiei Buzoiene, edițiile I – VI, un brand cultural al ATCE Speranța Râmniciană, singurul festival de teatru din județul Buzău, dedicat elevilor liceelor buzoiene;
- ✚ Asociația de Tineret ONIX:
  - „Perspective râmnicene”;
  - „Sportul fără vârste”;
  - „Nu etnobotanicelor!”;
  - „Râmnicu Sărat de ieri și de azi”;
  - „Lideri pentru comunitate”;
  - Promovarea scriitorilor râmniceni – proiect finanțat de Consiliul Local al Mun. Rm. Sărat;
  - „Investim în tineri” – curs de formare pe metode și instrumente de educație nonformală.
- ✚ Asociația de Tineret Viitorul începe azi:
  - „Trăim în pace fără violență, alcool și droguri!”;
  - „Să ne bucurăm de copilărie”;
  - „Împreună suntem mai puternici”;
  - „Eco-râmnician”;
  - „Să ne cunoaștem istoria, cultura și tradiția locală”;
- ✚ Athletic Club ONIX 2010:
  - Cupa pro 98 la fotbal, ediția I, III;
  - Participarea la turnee de fotbal în țară și străinătate;
  - Participarea la campionatele județene de fotbal pentru copii și juniori.

***Pentru perioada 2014-2020 organizațiile râmnicene de tineret își propun o serie de proiecte***, pentru a căror implementare este nevoie de sprijinul Consiliului Local al Municipiului Râmnicu Sărat:

- ✚ Înființarea și dezvoltarea unui Centru de Excelență în educația școlară la Râmnicu Sărat prin intermediul căruia să se ofere mai multe șanse de dezvoltare, formare și perfecționare a elevilor cu performanțe școlare;
- ✚ Atragerea de fonduri structurale prin intermediul măsurilor de susținere a activității organizațiilor de tineret din România – de exemplu Fondul Social European (FSE), Fondul Ong, Fondul Român de Dezvoltare Socială (FRDS) - în vederea îmbunătățirii condițiilor de infrastructură, creării de noi structuri integrate ce vizează atât implicarea tinerilor din unitățile de învățământ școlare și liceale din Râmnicu Sărat, a studenților râmniceni precum și a unor categorii sociale defavorizate: implicarea tinerilor cu posibilități reduse ce se confruntă cu probleme economice, sociale (familii





monoparentale, rromi, dizabilitate), culturale (minorități); implicarea bătrânilor din Azilul de Bătrâni Râmnicu Sărat în activități diferite cu ocazia Paștilor, Crăciunului, etc.;

- ✦ Depunerea și implementarea de proiecte în cadrul Programului ERASMUS + în vederea realizării următoarelor obiective:
  - Derularea unor schimburi multiculturale de tineri;
  - Derularea unor cursuri de formare internațională;
  - Realizarea de mobilități ale profesorilor din școlile și liceele râmnicene, însoțiți de elevi urmare a unor proiecte depuse și facilitate de către formatorii de tineret din cadrul ONG-urilor râmnicene;
  - Găzduirea unor voluntari din cadrul statelor europene și trimiterea de voluntari în alte state europene în vederea derulării unor stagii SEV în cadrul Serviciului European de Voluntariat;
  - Realizarea de întâlniri europene ale responsabililor, formatorilor și lucrătorilor de tineret în Râmnicu Sărat în vederea elaborării de viitoare politici, planuri de dezvoltare și implicare a tinerilor în voluntariat și în scopul creării de noi structuri de reprezentare a tinerilor;
- ✦ Crearea unei structuri de tip "After school" prin intermediul căreia să se ofere condiții de cazare, masă, pregătire, asistență școlară, activități de petrecere a timpului liber cu caracter non – formal copiilor și tinerilor ce se confruntă cu situații familiale precare, imposibilitate financiară și care se confruntă cu condiții de discriminare în mediile din care provin;
- ✦ Reactivarea unor spații din Râmnicu Sărat ce aparțin Primăriei prin atragerea de fonduri pentru reabilitarea, modernizarea și crearea unui Centru de Tineret modern care să conțină: săli de conferințe, activități și posibilități de petrecere a timpului liber, etc.;
- ✦ Atragerea de fonduri în vederea implementării unui program de susținere a activității extrașcolare a copiilor din cadrul Căsuțelor de Tip Familial din Râmnicu Sărat ce constă în următoarele activități: teme, meditații, activități de petrecere a timpului liber, excursii, vizite de studiu, etc.;
- ✦ Realizarea de activități, campanii sociale și acțiuni publice împreună cu administrația publică locală precum și cu alte instituții situate în Râmnicu Sărat: Serviciul Public de Asistență Socială, Poliția Locală, Poliția Rutieră, Administrația Domeniului Public, Acvaterra, Muzeul Municipal, Centrul Cultural "Florica Cristoforeanu", etc.;
- ✦ Promovarea scriitorilor râmniceni prin oferirea de sprijin în editarea și publicarea diferitelor cărți;
- ✦ Realizarea unor ateliere de pictură, sculptură, desen, teatru, cinema, animație socio – educative, arte stradale, grafică destinate tinerilor;
- ✦ Diversificarea patrimoniului prin realizarea de monumente pentru public (exemplu: statui);



- ✚ Realizarea unor puncte de informare;
- ✚ Derularea unor campanii de protejare a mediului;
- ✚ Realizarea unui parc de tineret dotat și utilat cu aparate moderne, în aer liber;
- ✚ Construirea unei Biserici a tinerilor;
- ✚ Înființarea unui post TV și de radio în Râmnicu Sărat destinat activității de voluntariat și a tinerilor care se implică în mișcarea de tineret, sau care sunt interesați de a se implica în voluntariat, în vederea promovării proiectelor, a inițiativelor locale, regionale ori naționale, lansării de apeluri de participare pentru diferitele proiecte, realizării de emisiuni cu și pentru tineri, transmisii live din proiectele internaționale derulate, promovarea interculturalității, etc.;
- ✚ Derularea unor cursuri de formare gratuite pentru profesorii din școlile și liceele râmnicene, precum și a altor lucrători de tineret, în tainele educației non formale, a comunicării, managementului de proiect ori a altor ramuri de management: timpului, resurselor umane, organizațional;
- ✚ Formarea de Formatori care să reprezinte voluntariatul râmnician în cadrul Cursurilor de formare naționale și internaționale;
- ✚ Susținerea unor competiții sportive destinate sportului de performanță de importanță națională, așa cum este cazul Cupei Pro 98 la fotbal, sau a unor etape din cadrul Campionatului Național de Dans Sportiv;
- ✚ Organizarea de competiții sportive destinate sportului de masă: fotbal, tenis cu piciorul, tenis de câmp, handbal, volei, baschet;
- ✚ Susținerea vieții culturale râmnicene prin derularea/continuarea unor activități culturale de tradiție așa cum este cazul: Festivalului Dramaturgiei Buzoiene, etc.;
- ✚ Organizarea unui Cenaclu literar destinat tinerilor;
- ✚ Organizarea de Cluburi tematice destinate voluntarilor.

#### 4.4. Infrastructura și serviciile turistice

Turismul european se confruntă cu provocări majore, această activitate trebuind să se adapteze la evoluțiile societății, care vor influența cererea din domeniu, iar pe de altă parte, trebuie să facă față constrângerilor impuse de structura actuală a sectorului, de caracterul lui specific și de contextul economic și social al acestuia.

Criza economică și financiară a avut efecte semnificative asupra cererii de servicii turistice. Astfel, în conformitate cu studiile efectuate de Consiliului Executiv al Organizației Mondiale a Turismului, s-a constatat că, chiar dacă au continuat să efectueze călătoriile, turiștii și-au adaptat comportamentele la împrejurări, în special prin alegerea unor destinații mai apropiate, prin reducerea duratei sejurului și a cheltuielilor asociate acestuia.



Astfel, în ceea ce privește România, rapoartele elaborate de către WTTC<sup>49</sup> indică faptul că efectele negative ale crizei economice asupra turismului s-au manifestat, cu precădere, începând cu anul 2009, când principalii indicatori au cunoscut un trend descendent. După vârful de criză, începând cu anul 2012, se constată un reviriment al industriei turistice, aceasta având o cotă de 1,5% de contribuție directă la formarea PIB (o creștere reală de 9,4%), în timp ce contribuția totală a turismului la formarea PIB este de 5,1% (respectiv o creștere reală de 9,1%).

O industrie a turismului eficientă poate aduce multiple beneficii, precum crearea unei baze economice solide, sprijinirea serviciilor publice și a infrastructurii de transport, beneficii financiare pentru zonele rurale, sectorul agricol, cel artizanal, protejarea patrimoniului cultural, facilitarea schimburilor culturale, creșterea durabilității centrelor urbane.

Turismul generează diferite tipuri de venituri pentru comunitate: venituri din afaceri, salarii, venituri din impozite, taxe și contribuții specifice. Cheltuielile directe efectuate de către turiști au un impact direct asupra profitabilității afacerilor, contribuind la creșterea gradului de ocupare a forței de muncă.

De asemenea, activitatea turistică practică la nivel regional și local se poate constitui ca o oglindă pentru modul de viață al zonei. Din ce în ce mai mult, vizitatorii sunt impresionați de anumite areale și, în contextul unei mobilități crescânde, revin în zonă ca rezidenți, crescând, astfel, cererea de locuințe și servicii.

Turismul reprezintă o industrie intensivă, care operează 24 ore pe zi, 7 zile pe săptămână, oferind oportunități de angajare pentru tineri sau pentru persoanele interesate, inclusiv în regim part-time.

Marele avantaj oferit de turism este reprezentat de faptul că, pe lângă personalul calificat, poate constitui o oportunitate la absorbția semnificativă a unei forțe de muncă mai puțin calificate.

Situarea Regiunii Sud-Est printre primele locuri în ierarhia națională la numărul structurilor de cazare implică un nivel ridicat al turismului, reprezentând un factor semnificativ pentru obținerea procentului de 12,22% din PIB-ul regional.

Regiunea Sud-Est înregistra, în anul 2015, un procent de 16,28% din totalul la nivel de țară. Până în anul 2010 Regiunea Sud-Est a deținut primul loc la numărul structurilor de cazare, dar scăderea din anul 2011 a dus la schimbarea ierarhiei, Regiunea Centru devenind lider. Ulterior anului respectiv, numărul de structuri de cazare a crescut ușor, dar regiunea a rămas în continuare pe poziția a doua, la nivelul țării.

---

<sup>49</sup> Sursa: WTTC Travel&Tourism Economic Impact 2013

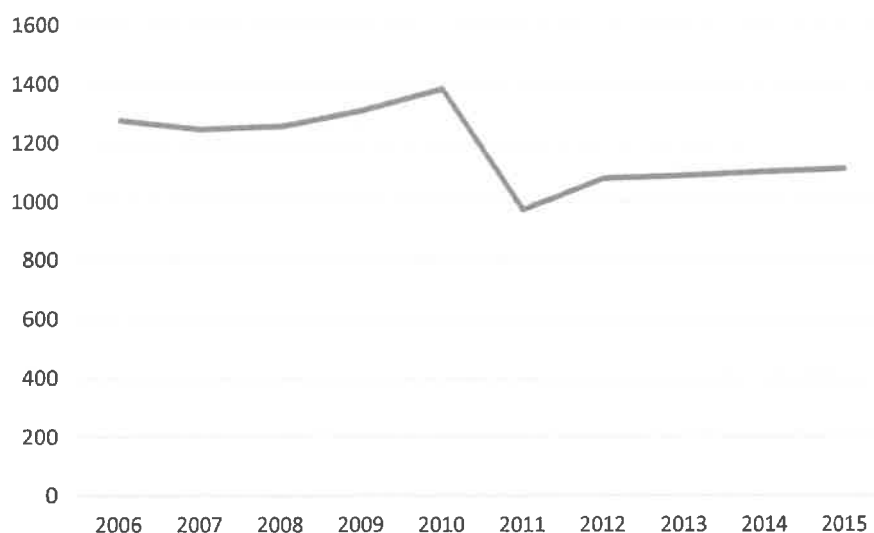


Fig. 16. Numărul structurilor de cazare în Regiunea Sud-Est, 2006-2015<sup>50</sup>

Structurile de primire turistică din regiune au înregistrat, la nivelul anului 2015, o capacitate de cazare de 100.921 de locuri, majoritatea în hoteluri și moteluri, reprezentând 30,73% din totalul acestor categorii existente în România.

De asemenea, în perioada 2006-2015 numărul de structuri din regiune a scăzut cu aproximativ 13%, evoluând diferit în funcție de tipul structurii de cazare: numărul de hoteluri și moteluri a crescut cu 7%, cel de hosteluri cu 786%, în timp ce numărul de pensiuni turistice și agroturistice a scăzut cu 14%, iar cel al vilelor turistice, cu 26%.<sup>51</sup>

În județul Buzău, sectorul turismului deține un rol secundar, având o infrastructură de cazare slab dezvoltată, reprezentând un domeniu strategic de investiții pe termen lung.

Astfel, la nivelul județului capacitatea de cazare în hoteluri înregistrează o creștere de 10,88% în perioada 2006 - 2015 (de la 379.767 locuri-zile în 2006 la 426.140 locuri-zile în 2015), după cum se poate observa și din graficul de mai jos.

<sup>50</sup> Sursa: Institutul Național de Statistică, anul 2015

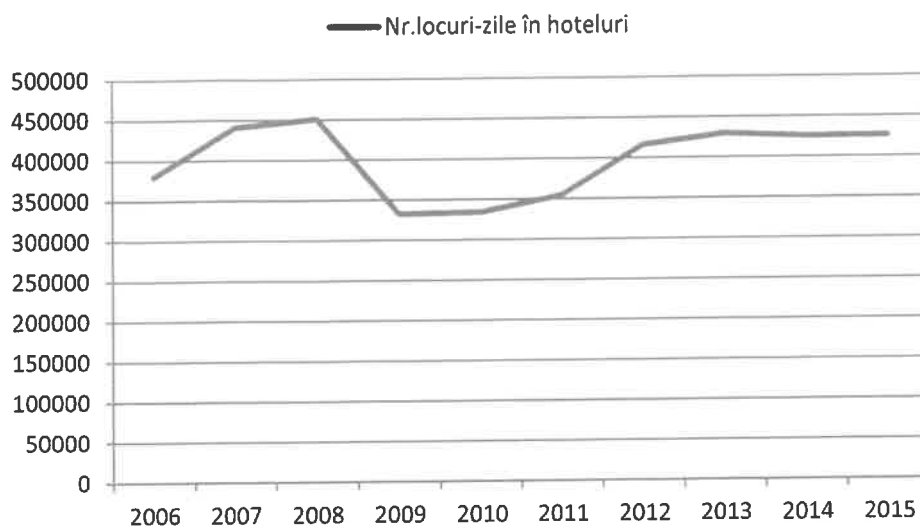


Fig. 17. Evoluția capacității de cazare în hoteluri, Jud. Buzău, 2006-2015 (locuri- zil)<sup>52</sup>

În ceea ce privește capacitatea de cazare turistică existentă în județul Buzău, în anul 2015 era de 1176 de locuri în hoteluri, 301 locuri în moteluri, 1011 în pensiuni turistice și agroturistice și 146 locuri în popasuri turistice. Singura scădere, față de anul 2006, o înregistrează locurile în hoteluri (în mod special în anul 2011), în timp ce toate celelalte structuri de cazare au înregistrat o creștere semnificativă a numărului de locuri.

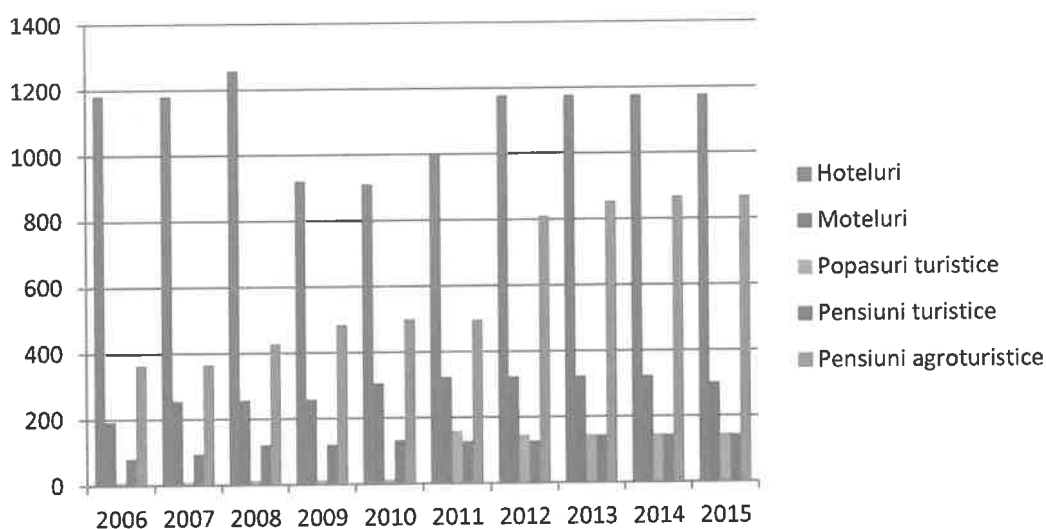


Fig. 18. Evoluția capacității de cazare turistică existentă pe tipuri de structuri de primire turistică Jud. Buzău, 2006-2015 (locuri)<sup>53</sup>

<sup>52, 11</sup>Sursa: Institutul Național de Statistică, anul 2015



Capacitatea de cazare turistică din județ reprezenta, în anul 2015, 3,13% din întreaga regiune, fapt care se explică și datorită turismului foarte dezvoltat în celelalte județe din regiune.

Și la nivel municipal, sectorul turismului deține rol secundar, deoarece deși capacitatea de cazare turistică în funcțiune, în anul 2015, este de 85.045 de locuri-zile, reprezentând 7,60% din capacitatea de cazare turistică în funcțiune din județul Buzău (1.117.866 de locuri-zile), prezintă un indice de ocupare scăzut, 10,23% în anul 2015.<sup>54</sup>

Capacitatea de cazare în funcțiune a municipiului Râmnicu Sărat, reprezentată doar de moteluri și pensiuni turistice, înregistrează o creștere a numărului de locuri-zile în pensiuni de 9,68% între 2010 și 2015 (de la 47.472 de locuri-zile în 2010 la 52.560 de locuri-zile în 2015), în timp ce pentru moteluri acesta a rămas constant, după cum se poate observa și în graficul de mai jos.

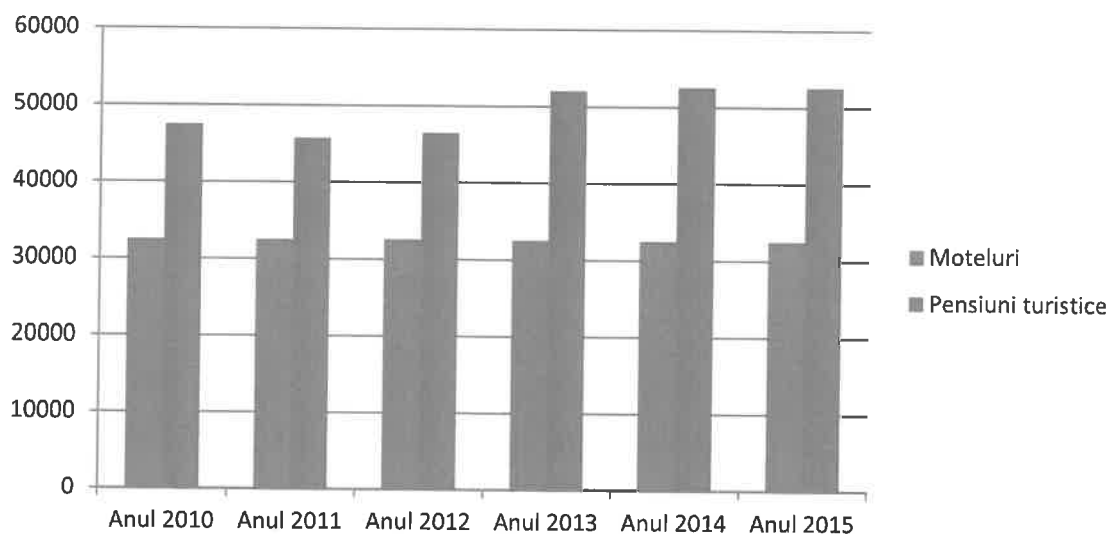


Fig. 19. Capacitatea de cazare turistică în funcțiune, pe tipuri de structuri de primire turistică în Municipiul Râmnicu Sărat (locuri-zile)<sup>55</sup>

Capacitatea de cazare turistică existentă în municipiul Râmnicu Sărat era în anul 2015 de 144 de locuri în pensiuni turistice și 89 locuri în moteluri. **Locurile în pensiunile turistice au crescut** de la 132 locuri în anul 2010, la 144 locuri în anul 2015, în schimb motelurile au avut o evoluție constantă. Capacitatea de cazare turistică existentă în pensiunile turistice din întregul județ, în anul 2015, este concentrată în **municipiul Râmnicu Sărat**.

<sup>54, 13</sup> Sursa: Institutul Național de Statistică, anul 2015

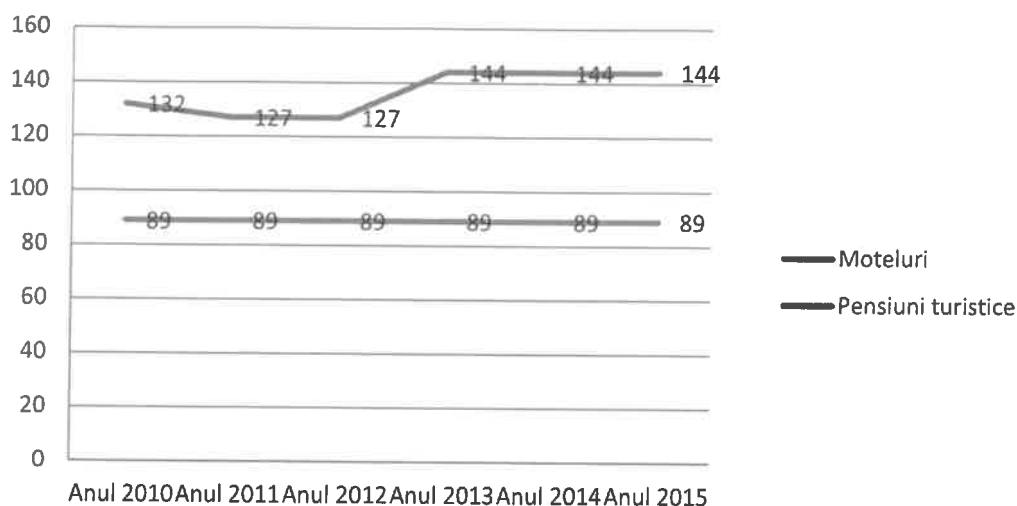


Fig. 20. Evoluția capacității de cazare turistică existentă pe tipuri de structuri de primire turistică în Municipiul Râmnicu Sărat (locuri)<sup>56</sup>

Numărul turiștilor sosiți în structurile de primire turistică din municipiu, în anul 2015, era de 6.127 de persoane, mai mult cu 15,53% decât în anul 2010 (5.175 persoane), 55,36% din turiști fiind cazați în moteluri.

În anul 2015, numărul de înnoptări în municipiu era de 8.706 (5,15% din numărul total din județ), majoritatea fiind înregistrate în moteluri. Respectând evoluția pozitivă a județului între 2010 și 2015 (o creștere de 12,06%), municipiul Râmnicu Sărat înregistrează tot o creștere, dar mai accentuată, respectiv de 19,15%, conform următorului grafic.

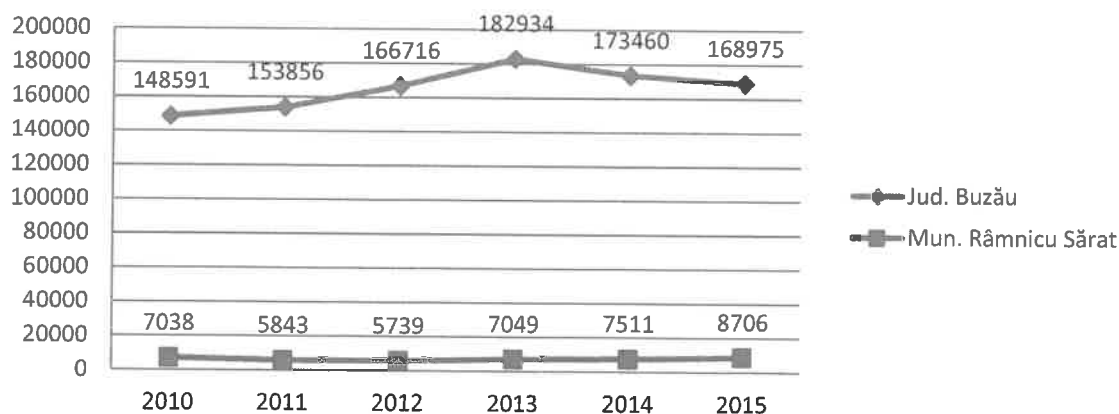


Fig. 21. Evoluția numărului de înnoptări în Municipiul Râmnicu Sărat<sup>57</sup>

<sup>56</sup> Sursa: Institutul Național de Statistică, anul 2015

<sup>57</sup> Sursa: Institutul Național de Statistică, anul 2015



**Durata medie de ședere în unitățile de primire turistică din municipiul Râmnicu Sărat** a înregistrat valori între 1,36 și 1,42 nopți per turist în perioada 2010 – 2015, având **un trend crescător** și respectând totodată evoluția la nivel de județ.

Din analiza duratei medii a sejururilor turistice **în municipiul Râmnicu Sărat**, se observă că turiștii petrec perioade din ce în ce mai scurte de timp în unitățile de cazare, fapt care este în detrimentul turismului cultural sau curativ, dar poate arăta în același timp și **creșterea importanței turismului de afaceri sau de evenimente**.

Din acest motiv o soluție ar putea fi dezvoltarea de programe turistice adresate mediului de afaceri (pensiuni dotate cu săli de conferință mari, dezvoltarea serviciului de catering etc.)

În ceea ce privește numărul de unități de consumație și alimentație publică (cafenele, cluburi, restaurante, pizzerii etc), putem spune că numărul acestora este mic raportat la cererea populației.





#### 4.5. ANALIZA SWOT – POTENȚIALUL TURISTIC ȘI CULTURAL

PUNCTE TARI	PUNCTE SLABE	OPORTUNITĂȚI	AMENINȚĂRI
<b>SWOT JUDEȚUL BUZĂU</b>			
Localizarea strategică a județului Buzău, ca important nod regional între cele trei regiuni istorice (Moldova, Muntenia și Transilvania) și ca nod principal de tranzit al turiștilor	Casele de cultură nu au sedii proprii și întâmpină probleme în ceea ce privește resursele și finanțările privind dotarea specifică și personalul de specialitate al caselor de cultură	Revitalizarea tradițiilor și a meșteșugurilor tradiționale locale	Lipsa exploataării durabile și inteligente a potențialului turistic al județului Buzău
Potențial turistic demonstrat și diversificat cu locuri, rezervații naturale, așezări religioase, așezări, situri și monumente ale naturii unice în Europa	19 biblioteci nu au bibliotecar	Nivelul existent este destul de atractiv pentru a atrage investitori în vederea îmbunătățirii și dezvoltării acestuia	Dezinteresul autorităților în ceea ce privește educația și cultura, mai ales în mediul rural
România (și implicit județul Buzău), nu se află în nici o zonă de risc în ceea ce privește călătoriile și turismul (zonă cu risc de calamități, risc de război, risc de atentate teroriste și rapiri, etc.)	Caracter sezonier al turismului	Promovarea județului prin patrimoniul cultural unic și atragerea de turiști și investitori	Accentuarea stării de degradare în care se află căminele culturale, bibliotecile sau monumentele și cladirile de patrimoniu
Deținerea în custodia Consiliului Județean Buzău a două arii protejate de o mare importanță:	Activitate culturală aproape inexistentă în mediul rural	Posibilitatea menținerii și protejării biodiversității prin custodia celor două arii protejate de o mare importanță:	Concurența zonelor turistice cu oferte turistice similare în alte regiuni sau țări învecinate



PUNCTE TARI	PUNCTE SLABE	OPORTUNITĂȚI	AMENINȚĂRI
ROSCI 0190 Penteleu și ROSCI 0229 Siriu		ROSCI 0190 Penteleu și ROSCI 0229 Siriu	
Practicarea turismului în forme variate: turism de circulație, de sejur, viticol, rural, ecologic și cultural, datorat prezenței pe suprafața județului a tuturor formelor de relief și a dispunerii unitare a acestora	Lipsa managerilor culturali	Câștigarea unui segment special de turiști prin implementarea Strategiilor de vizitare ale ariilor protejate	Disfuncționalități ale pieței funciare și de arendare
Numeroase trasee tematice turistice	Întreținere precară a clădirilor și monumentelor de patrimoniu, îndeosebi a celor din mediul rural	Interes crescut la nivel internațional pentru promovarea turismului durabil	Preluarea unor modele greșite de dezvoltare a locațiilor cu destinații de vacanță
Existența surselor de apă în cadrul traseelor turistice din Munții Buzăului, spre deosebire de traseele montane din alte zone (sursă de apă de o calitate înaltă – izvoare de munte – la cel mult o ora de mers de la una la alta)	Legislație stufoasă, depășită și nestimulativă în domeniul cultural	Servicii și dotări moderne în pensiunile noi	Nerealizarea unor proiecte de turism din cauza dificultăților legate de proprietatea terenurilor din zonele cu potențial turistic
Stațiunile balneoclimaterice Sărata-Monteoru și Balta Albă	Existența multor zone în cadrul județului Buzău cu potențial etnografic puțin sau deloc valorificat	Dezvoltarea interesului pentru turismul ecologic și tematic, mai ales luând în calcul interesul major manifestat de Uniunea Europeană pentru protecția mediului	Rata mică de absorbție a fondurilor europene sau din alte surse



PUNCTE TARI	PUNCTE SLABE	OPORTUNITĂȚI	AMENINȚĂRI
Prezența de ape minerale sulfuroase, feruginoase, clorosodice, bogate în iod	Diferențe mari de circulație turistică între lunile de vară și de iarnă	Dezvoltarea interesului pentru agroturism și turism rural	Pierderea unui segment special de turiști prin implementarea Strategiilor de vizitare ale ariilor protejate
Posibilitatea turismului ecologic în ariile protejate, mai ales al turismului cu bicicleta	Implementarea Strategiilor de vizitare în cadrul ariilor protejate, ale căror norme și reguli interzic turismul off-road cu mijloace motorizate (autoturisme de teren, atv-uri) pe suprafața acestor situri	Existența la nivelul județului Buzău a fenomenelor, monumentelor ale naturii și a altor obiective unice în Europa (Vulcanii noroioși de la Berca și Scorțoasa, Mina de chihlimbar de la Colți, Barajul natural de la Siriu)	Scăderea numărului de turiști datorită lipsei de promovare sau a unei strategii greșite de promovare a infrastructurii turistice și a atracțiilor județului Buzău
Monumente ale naturii: Focul viu; Piatra Albă "La grunj"; așezări și necropole din epoca bronzului: fortificații dacice, cultura Monteoru, castrul postroman și termele de la Pietroasele	Majoritatea structurilor de cazare se găsesc departe de atracțiile turistice	Existența la nivelul județului Buzău a fenomenelor, monumentelor ale naturii și altor obiective de interes national, unele unice în România	
Așezări religioase: biserici și chilii rupestre; Episcopia Buzaului	Prezența redusă pe site-urile de specialitate des utilizate (Booking.com, Tripadvisor.com, etc)	Existența la nivelul florei și faunei județului Buzău de plante (Garduralnita) și animale (Scorpionul de Buzău, Salamandra) unice în lume, precum și monumente ale naturii de interes national și internațional	



PUNCTE TARI	PUNCTE SLABE	OPORTUNITĂȚI	AMENINȚĂRI
Rezervații naturale: Siriu, Penteleu, Vulcanii noroioși, Chihlimbarul de Buzău, Pădurea Lacurilor, Dealul cu liliaci, etc.	Absența unor politici și programe coerente de dezvoltare a turismului	Ofertă turistică generoasă la nivelul județului Buzău	
Mănăstirea Ciolanu; ansamblul fostei mănăstiri Adormirea Maicii Domnului; Mănăstirea Rățești	Promovare insuficientă a potențialului turistic	Zone care au păstrat tradiții și obiceiuri populare	
Parcuri dendrologice: Parcul Monteoru, Parcul Marghiloman	Număr mic de parcări și grupuri sanitare în vecinătatea obiectivelor turistice	Zone cu valori de patrimoniu natural și construit	
Stațiuni și situri: Sărata-Monteoru, Balta Albă, Tabăra de sculptura Măgura	Acces redus al persoanelor cu dizabilități la obiectivele turistice și la structurile de cazare	Diversificarea serviciilor turistice (wellness, spa)	
Muzee și colecții	Număr redus de centre de informare turistică	Existența fondurilor specifice cu finanțare europeană	
Număr ridicat de vizitatori atât la nivelul bibliotecilor cât și al muzeelor	Semnalizare deficitară a obiectivelor și atracțiilor turistice	Posibilitatea dezvoltării turismului de afaceri și a turismului de conferință, capabile să elimine caracterul sezonier al turismului buzoian	
Creșterea masivă în ultimii ani a numărului de vizitatori on-line atât la nivelul bibliotecilor cât și al muzeelor	Lipsa personalului specializat în turism	Existența altor fonduri cu finanțare nerambursabilă, cu destinație specifică	



<b>PUNCTE TARI</b>	<b>PUNCTE SLABE</b>	<b>OPORTUNITĂȚI</b>	<b>AMENINȚĂRI</b>
Creșterea activității culturale	Lipsa planurilor de dezvoltare turistică integrată a orașelor și stațiunilor	Posibilitatea parteneriatelor, mai ales cu parteneri privați străini, în domeniul turismului	
Creșterea activității culturale în mediul rural	Lipsa parteneriatelor și colaborărilor public - private în turism	Posibilitatea pregătirii personalului din turism la cele mai înalte standarde	
Biblioteci publice în aproape toate localitățile județului	Utilizare redusă a mijloacelor informatice și a internetului pentru informare, marketing și rezervare turistică	Posibilitatea implementării de strategii și campanii de informare și conștientizare a populației județului Buzău în ceea ce privește biodiversitatea și protecția mediului înconjurător, având ca scop promovarea agroturismului și turismului ecologic	
Fond bogat de carte în cadrul bibliotecilor		Posibilitatea implementării unei strategii durabile în ceea ce privește turismul	
Existența în subordinea Consiliului Județean Buzău a Centrului de conservare a culturii tradiționale			
Muzeu județean, reabilitat din fonduri europene are în administrare peste 60000 de obiecte de patrimoniu, din care 401			



<b>PUNCTE TARI</b>	<b>PUNCTE SLABE</b>	<b>OPORTUNITĂȚI</b>	<b>AMENINȚĂRI</b>
sunt clasate în categoria "Tezaur Național"			
Campanii anuale de săpături arheologice (mai ales ținând cont de istoricul bogat și unic al descoperirilor arheologice de pe teritoriul județului Buzău)			
7 case de cultură			
Existența unui teatru activ de sine stătător și a unui cinematograful modern 3D			
Accesul facil la instituțiile religioase și acoperirea foarte bună a teritoriului județului cu biserici (creștin-ortodoxe)			
Creșterea numărului de structuri de primire cazare			
Înființarea unui număr mare de pensiuni rurale și urbane			
Creșterea numărului total de turiști			
Creșterea numărului de turiști cazați la pensiuni urbane și rurale			
Creșterea resurselor destinate turismului			



PUNCTE TARI	PUNCTE SLABE	OPORTUNITĂȚI	AMENINȚĂRI
Ponderea ridicată a proprietății private în domeniul turistic, mai ales în domeniul hotelier și al restaurantelor			
Conservarea obiceiurilor și tradițiilor, a cântecelor strămoșești în forme aproape nealterate			
Port popular specific zonei, cu origini în portul populației dacice, păstrat nealterat în zonele de munte			
Decorațiuni de interior (Lopătari și Mânzălești) între care se remarcă țesăturile din păr de capră; Baza tehnico-materială a turismului buzoian este completată cu spații de agrement și distracție: terase, baruri, piscine, discoteci, terenuri de sport, cluburi, majoritatea situate în jurul marilor unități hoteliere și nu numai			
<b>SWOT MUNICIPIUL RÂMNICU SĂRAT</b>			
Peisaj natural variat, atractiv, nepoluat	Monumente istorice neprotejate	Existența resurselor nerambursabile din fondurile structurale	Rata mică de absorbție a fondurilor europene sau din alte surse



PUNCTE TARI	PUNCTE SLABE	OPORTUNITĂȚI	AMENINȚĂRI
Autorități locale deschise	Întreținere precară a clădirilor și monumentelor de patrimoniu	Existenta altor fonduri cu finanțare nerambursabilă, cu destinație specifică	Resurse bugetare reduse față de nevoia de investiții în infrastructură culturală și de turism
31 monumente istorice din municipiul Râmnicu Sărat înscrise în Patrimoniul cultural național al României	Gradul de valorificare al monumentelor istorice este departe de cel meritat, ținând cont de importanța lor istorică susținută de inedit, unicitate și de peisaje pitorești	Integrarea în strategiile de dezvoltare ale județului	Srijin redus din partea altor autorități publice
Municipiul are clădiri cu mare valoare istorică și culturală (Complexul Brâncovenesc Muzeul Municipal, Fosta închisoare comunistă, Palatul Lupescu, Palatul administrativ Râmnicu Sărat, etc.), clădiri care reprezintă potențiale destinații turistice	Pe teritoriul administrativ al municipiului Râmnicu Sărat nu sunt suprafețe ocupate de arii naturale protejate	Posibilitatea parteneriatelor, mai ales cu parteneri privați străini, în domeniul turismului	Accentuarea stării de degradare în care se afla monumentele și clădirile de patrimoniu
Creșterea activității culturale prin organizarea și participarea la festivaluri de muzică folclorică și clasică, concursuri de dans popular și sportiv, lansări de carte, simpozioane și expoziții, activități sportive de masă, de petrecere a timpului liber	Utilizare limitată a bibliotecii	Posibilitatea pregătirii personalului din turism la cele mai înalte standarde	Disfuncționalități ale pieței funciare și de arendare





PUNCTE TARI	PUNCTE SLABE	OPORTUNITĂȚI	AMENINȚĂRI
Creșterea numărului de proiecte culturale susținute de către Consiliul Local Râmnicu Sărat și promovate de către diferitele asociații sau organizații non-guvernamentale de pe raza municipiului	Muzeul Municipal Râmnicu Sărat nu a fost promovat pe măsura valorii sale	Interes crescut la nivel internațional pentru promovarea turismului durabil	Nerealizarea unor proiecte de turism din cauza dificultăților legate de proprietatea terenurilor din zonele cu potențial turistic
Colaborări în domeniul etnografic și folcloric, atât cu instituții de profil din județ, cât și din alte localități din țară și străinătate	Casa de Cultură întâmpină probleme în ceea ce privește resursele și finanțările privind dotarea specifică și personalul de specialitate	Dezvoltarea unor relații de parteneriat în vederea dezvoltării de activități culturale	Lipsa de sprijin din partea comunității pentru impulsivarea vieții culturale a orașului
Fondul bogat de carte și diversitatea volumelor din cadrul Bibliotecii Municipale "Corneliu Coposu" o fac a fi una dintre cele mai importante biblioteci din județ	Activitate culturală săracă în municipiul Râmnicu Sărat, comparativ cu orașe de aceeași mărime din alte județe	Promovarea clădirilor cu mare valoare istorică și culturală (Complexul Brâncovenesc Muzeul Municipal, Fosta închisoare comunistă, Palatul Lupescu, Palatul administrativ Râmnicu Sărat, etc.) existente în municipiu, pentru a da consistență industriei turismului	Menținerea scăzută a numărului de turiști datorită lipsei de promovare sau a unei strategii greșite de promovare a infrastructurii turistice și a atracțiilor municipiului
Casa de Cultură „Florica Cristoforeanu” derulează o multitudine de proiecte culturale și de activități educaționale în parteneriat cu instituții de profil din județ, țară și străinătate	Legislație stufoasă, depășită și nestimulativă în domeniul cultural	Promovarea monumentelor istorice din municipiul Râmnicu Sărat înscrise în Patrimoniul Cultural Național al României pentru atragerea și creșterea fluxului de turiști în municipiu	



PUNCTE TARI	PUNCTE SLABE	OPORTUNITĂȚI	AMENINȚĂRI
Muzeul Municipal Râmnicu Sărat, lăcaș de cultură care reprezintă în mod categoric un obiectiv turistic de primă mărime, are cinci secții și peste 27.000 de bunuri culturale (o colecție de artă plastică românească, colecții de etnografie și artă populară, de științe naturale, colecții memoriale de istorie a culturii din zona Râmnicului și de istorie-arheologie)	Lipsa dotărilor pentru agrement	Dezvoltarea culturii și a evenimentelor culturale, prin promovarea turismului sau a altor forme de divertisment	
Creșterea numărului de vizitatori atât la nivelul bibliotecii cât și al muzeului	Promovare insuficientă a potențialului turistic	Casa de Cultură „Florica Cristoforeanu” are toate șansele să servească drept centru de conferințe și gazdă pentru spectacole de teatru, muzică și concursuri de dans, expoziții etc.	
Conservarea obiceiurilor și tradițiilor, a cântecelor strămoșești în forme aproape nealterate în cadrul evenimentelor culturale desfășurate în municipiu	Inexistența hotelurilor în municipiu	Casa de Cultură poate deveni și principalul centru vocațional de pregătire pentru râmniceni, situație în care va fi închiriată pentru activități companiilor private și autorităților locale	
Port popular specific zonei, cu origini în portul populației dacice,	Reorientarea unei părți a cererii turistice interne către destinații externe	Biblioteca Municipală “Corneliu Coposu” poate servi ca bibliotecă principală a polului urban Râmnicu	



<b>PUNCTE TARI</b>	<b>PUNCTE SLABE</b>	<b>OPORTUNITĂȚI</b>	<b>AMENINȚĂRI</b>
păstrat nealterat în cadrul Muzeului Municipal		Sărat prin atragerea de elevi, studenți și adulți, prin organizarea altor activități specifice	
Număr impresionant de biserici în municipiu (în special ortodoxe), cele mai importante, ca obiective turistice, fiind Biserica Cuvioasa Paraschiva și Biserica Sfântul Dumitru Bagdat	Lipsa unui program de acțiuni, coerent și stabil, privind dezvoltarea turismului	Susținerea vieții culturale râmnicene prin derularea/continuarea unor activități culturale de tradiție	
Sinagoga Evreiască existentă în municipiul Râmnicu Sărat	Număr mic de parcări și grupuri sanitare în vecinătatea obiectivelor turistice	Revitalizarea tradițiilor și a meșteșugurilor tradiționale locale	
Accesul facil la instituțiile religioase și acoperirea foarte bună a teritoriului municipiului cu biserici	Acces redus al persoanelor cu dizabilități la obiectivele turistice și la structurile de cazare	Nivelul existent este destul de atractiv pentru a atrage investitori în vederea îmbunătățirii și dezvoltării acestuia	
În Parcul Central al municipiului există un monument al naturii de interes județean, declarat prin Hotărârea Consiliului Județean nr.13/1995, respectiv „Platanii din Râmnicu Sărat”	Indice de ocupare scăzut în unitățile de cazare existente în municipiu	Atragerea de fonduri în vederea implementării unui program de susținere a activității extrașcolare a copiilor din municipiu, prin activități de petrecere a timpului liber, excursii, vizite la muzeu, bibliotecă, expoziții, simpozioane culturale, etc.	
Stațiunea balneoclimaterică Balta Albă aflată la 25 km de Râmnicu Sărat	Număr redus de centre de informare turistică	Valoarea istorică și vechimea unora dintre bisericile din municipiu sunt	



PUNCTE TARI	PUNCTE SLABE	OPORTUNITĂȚI	AMENINȚĂRI
		argumente importante pentru atragerea turismului religios	
Practicarea turismului de afaceri, de sejur, rural(în comunele învecinate), ecologic și cultural	Lipsa personalului specializat în turism	Sinagoga Evreiască existentă în municipiul Râmnicu Sărat este o altă destinație turistică religioasă care trebuie să fie promovată în atragerea turiștilor, categoria țintă fiind evreii din România și din străinătate	
Ponderea ridicată a proprietății private în domeniul turistic, mai ales în domeniul hotelier și al restaurantelor	Turiștii petrec perioade din ce în ce mai scurte de timp în unitățile de cazare, fapt care este în detrimentul turismului cultural sau curativ	În Parcul Central al municipiului există un monument al naturii de interes județean, declarat prin Hotărârea Consiliului Județean nr.13/1995, respectiv „Platanii din Râmnicu Sărat”	
Înființarea unui număr mare de pensiuni turistice	Semnalizare deficitară a obiectivelor și atracțiilor turistice	Peisaj natural variat, atractiv, nepoluat	
Capacitatea de cazare turistică existentă în pensiunile turistice din întregul județ este concentrată în municipiul Râmnicu Sărat	Număr mic de unități de consumație și alimentație publică (cafenele, cluburi, restaurante, pizzerii etc.) raportat la cererea populației	Creșterea importanței turismului de afaceri sau de evenimente	
Creșterea numărului total de turiști	Lipsa parteneriatelor și colaborărilor public - private în turism	Dezvoltarea de programe turistice adresate mediului de afaceri (pensiuni dotate cu săli de conferință mari,	



PUNCTE TARI	PUNCTE SLABE	OPORTUNITĂȚI	AMENINȚĂRI
		dezvoltarea serviciului de catering etc.)	
Creșterea numărului de turiști cazați la moteluri și pensiuni turistice	Lipsa parteneriatelor și colaborărilor public - private în turism	Posibilitatea implementării de strategii și campanii de informare și conștientizare a populației municipiului Râmnicu Sărat în ceea ce privește biodiversitatea și protecția mediului înconjurător	
Creșterea numărului de înnoptări, majoritatea fiind înregistrate în moteluri			
Ospitalitatea populației			
Raport bun calitate-preț pentru oferta disponibilă (turistică, culinară, motelieră)			
Baza tehnico-materială a turismului râmnicean este completată cu spații de agrement și distracție: terase, baruri, piscine, discoteci, terenuri de sport, cluburi, majoritatea situate în jurul unităților de cazare și nu numai			
Varietate gastronomică			



## Capitolul 5. INFRASTRUCTURA SOCIALĂ

### 5.1. Sistemul educațional

Sistemul de învățământ asigură rezolvarea uneia dintre cele mai dificile și mai importante probleme socio-umane - educația și pregătirea tinerei generații, a forței de muncă, a specialiștilor. De aceea, în mod firesc, filosoful german Immanuel Kant spunea că „Educația este cea mai mare și mai grea problemă ce i s-a dat omului spre rezolvare”.

În procesul integrării europene și al globalizării, sistemul de învățământ românesc este deschis relațiilor cu organismele internaționale de educație, cum este UNESCO, și relațiilor cu sistemele de învățământ din alte țări, fapt obiectivat în participarea țării noastre la realizarea unor programe educaționale internaționale precum Phare, Tempus, Socrates, etc.

România se confruntă cu o provocare majoră în ceea ce privește creșterea calității sistemului ei de învățământ și de formare profesională. Părăsirea timpurie a școlii este o problemă importantă, astfel că România ar trebui să pună în aplicare reformele și, în același timp, să își dezvolte capacitatea administrativă. Învățământul terțiar trebuie adaptat la nevoile pieței muncii, iar accesul persoanelor dezavantajate ar trebui îmbunătățit.

În plus, pentru România reprezintă încă un obiectiv accesul universal la învățământul obligatoriu, deoarece statisticile arată faptul că un număr destul de mare de copii și tineri de vârstă obligatorie (6-16 ani) nu frecventează nicio școală. Este de remarcat faptul că, deși copiii romi sunt în risc de abandon școlar crescut, ei constituie doar o minoritate a copiilor și tinerilor care nu frecventează școala.

Ținând cont de aceste considerente și de faptul că educația este percepută ca o cale spre dezvoltarea durabilă, în **Strategia Națională pentru Dezvoltare Durabilă a României Orizonturi 2013-2020-2030** sunt stabilite obiectivele, la nivel național, pentru anii 2020 și 2030, respectiv:

Obiectivul național Orizont 2020 : “Atingerea nivelului mediu de performanță al UE în domeniul educației și formării profesionale, cu excepția serviciilor în mediul rural și pentru grupurile dezavantajate, unde țintele sunt cele ale UE pentru 2010.”

Pentru acest orizont de timp se vor avea în vedere, sub rezerva elaborărilor și fundamentării ulterioare, următoarele direcții strategice de acțiune:

- ✚ Restructurarea ciclurilor de învățământ pe baza profilului de formare specific;
- ✚ Profesionalizarea managementului educațional și școlar;
- ✚ Dezvoltarea bazei instituționale și logistice a sistemului educațional național, inclusiv în ceea ce privește educația fizică și activitățile sportive



- și recreative, paralel cu diversificarea ofertei educaționale non-formale și informale;
- ✚ Dezvoltarea capacității și inovației instituționale, având la bază managementul cunoașterii și crearea rețelelor de cooperare care să includă parteneriatele public-privat;
- ✚ Creșterea calității procesului de formare a personalului didactic și de conducere din învățământ prin sisteme flexibile, pentru înnoirea stocului de cunoștințe, punând accentul pe promovarea comportamentelor de tip „practician reflexiv”;
- ✚ Dezvoltarea unor programe de studiu diferențiate conform specificului regiunilor și nevoilor elevilor/studentilor, acoperirea unui spectru larg și echilibrat de domenii ale cunoașterii pentru înțelegerea în profunzime a legăturilor corelative între aspectele economice, sociale și de mediu, însușirea limbilor străine, valorizarea oportunităților pentru învățare inter-și trans-disciplinară, dobândirea de abilități privind planificarea/cercetarea atât la nivel individual cât și în echipe, implicarea participativă în serviciile pentru comunitate;
- ✚ Accentuarea pregătirii tinerilor pentru a se instrui pe tot parcursul vieții, pentru a dobândi inteligență socio-emoțională și capacitatea de a se adapta competitiv pe piața muncii din Uniunea Europeană;
- ✚ Extinderea învățământului și formării profesionale de calitate în mediul rural, cultivarea egalității de șanse și atragerea în sistemul educațional a tinerilor din grupurile defavorizate;
- ✚ Extinderea cooperării internaționale prin inițierea și participarea la programe și proiecte europene, bilaterale, transfrontaliere.

Obiectivul național Orizont 2030: “Situarea sistemului de învățământ și formare profesională din România la nivelul performanțelor superioare din UE; apropierea semnificativă de nivelul mediu al UE în privința serviciilor educaționale oferite în mediul rural și pentru persoanele provenite din medii dezavantajate sau cu dizabilități.”

Pentru acest orizont de timp se vor avea în vedere, sub rezerva elaborărilor și fundamentării ulterioare, următoarele direcții strategice de acțiune:

- ✚ Eficiența internă și externă a sistemului de educație, de la educația timpurie la studiile post-doctorale, de la educația formală la cea non-formală, de la formarea profesională inițială și continuă până la accesul echitabil la învățare, în condiții de calitate, va fi în continuare obiectivul principal;
- ✚ Principiile și practicile dezvoltării durabile vor fi încorporate organic în ansamblul politicilor educaționale. În baza direcțiilor strategice care urmează să fie convenite, în linii generale se vor realiza exerciții de viziune bazate pe evaluarea comparativă a rezultatelor obținute la fiecare 5 ani, cel relevant pentru orizontul 2030 fiind anul 2019;



- ✚ Extinderea în continuare a cooperării internaționale;
- ✚ Metodologia de evaluare, certificare și atestare a calității actului educațional, precum și a relevanței acestuia pe piața muncii se va alinia la procedurile de raportare la reperatele de performanță adoptate în Uniunea Europeană și la cele mai bune practici existente pe plan mondial.

În ceea ce privește situația actuală a învățământului în **Regiunea Sud-Est**, aceasta se caracterizează prin existența instituțiilor de învățământ de toate gradele (preșcolar, primar și gimnazial, liceal, profesional, postliceal, superior) aflate atât în sector public, cât și privat, a centrelor de reeducare și reorientare profesională, inclusiv a instituțiilor de învățământ special pentru copiii cu deficiențe. Ceea ce este important și trebuie să se sublinieze, este lipsa infrastructurii de învățământ în unele zone rurale izolate. Prin urmare, în aceste zone, copiii familiilor sărace au acces limitat, sau deloc în instituțiile de învățământ.

Totodată, există diferențe foarte mari între gradele de cuprindere în diferite forme de învățământ. Acestea se pot explica prin faptul că sumele alocate de la bugetul de stat destinate învățământului primar pot fi considerate ca fiind mai bine focalizate în raport cu familiile cu venituri foarte scăzute, iar cele destinate învățământului superior tind să favorizeze mai ales grupurile cu venituri mai ridicate. Această regresivitate a serviciilor educaționale indică o inegalitate a șanselor copiilor proveniți din diferite medii sociale.

Deși în ultimii ani au fost alocate sume importante pentru reabilitarea unităților de învățământ, fie prin intermediul unor programe guvernamentale, fie cu sprijin financiar european sau al Băncii Mondiale, infrastructura continuă să nu corespundă exigențelor unui învățământ performant. Mai există clădiri vechi și în stare proastă de funcționare, cu precădere în mediul rural.

Diagnoza **sistemului educațional din județul Buzău** pornește de la măsurarea gradului de atingere a obiectivelor formulate în planul managerial pentru anul școlar 2014 – 2015, prin raportare la indicatorii de evaluare a calității și a eficienței interne a sistemului.

Astfel, Inspectoratul Școlar Buzău, instituție reprezentativă a MECT la nivelul județului, în colaborare cu autoritățile locale, instituții private și organizații nonguvernamentale au stabilit relații de colaborare pentru asigurarea condițiilor de funcționare a unităților școlare, întreținerea și modernizarea bazei materiale, reabilitarea și extinderea școlilor, realizarea de programe și proiecte școlare și extrașcolare, precum și asigurarea protecției sociale a copiilor prin programe guvernamentale.

Obiectivele strategice au vizat:

- ✚ Creșterea ratei de participare la educație și asigurarea egalității șanselor;
- ✚ Stimularea cuprinderii într-o formă de școlarizare și îmbunătățirea condițiilor de educație a tuturor elevilor;





- ✚ Îmbunătățirea ratei succesului pentru elevi;
- ✚ Fundamentarea ofertei educaționale pe baza nevoilor de dezvoltare personală a elevilor și armonizarea acesteia cu evoluția continuă a pieței muncii;
- ✚ Orientarea și desfășurarea activității de formare continuă și de perfecționare;
- ✚ Modernizarea învățământului profesional și tehnic;
- ✚ Optimizarea relației școală – comunitate și a parteneriatului internațional.

În ceea ce privește evoluția numărului de unități școlare din județul Buzău, comparativ cu evoluția națională și din Regiunea Sud Est, în perioada 2010 - 2015 (165 unități – 151 unități), se constată o scădere accentuată a numărului de unități școlare.

*Tabel 22. Număr de unități școlare la 100.000 de locuitori în județul Buzău, în anul școlar 2015-2016<sup>58</sup>*

<b>2015-2016</b>	<b>Nr. unități școlare</b>	<b>Nr. unități școlare/100.000 locuitori</b>
România	7108	35,8
Regiunea Sud-Est	901	36,3
Județul Buzău	151	34,8

Factorii de risc la care este expus învățământul buzoian și, în egală măsură, râmnicean au fost identificați în cadrul studiilor realizate de către Inspectoratul Școlar Județean Buzău prin Centrul Județean de Asistență Psihopedagogică și prin studii realizate de către MECT și Institutul de Științe ale Educației .

Aceștia sunt:

- ✚ Situația socială și familială a elevilor (proveniți din familii care primesc diferite forme de ajutor social, în care cel puțin unul dintre părinți este șomer, familii monoparentale cu venituri mici, etc);
- ✚ Starea de sănătate a populației școlare, reflectată de numărul absențelor motivate/elev pe considerente medicale;
- ✚ Atitudinea față de educație a familiei, reflectată de numărul absențelor nemotivate/elev;
- ✚ Procentul orelor din planul de învățământ predate de cadre didactice care nu au calificare pentru domeniul respectiv;
- ✚ Fluctuația cadrelor didactice – care poate varia între 0 și peste 50%;

<sup>58</sup> Sursa: Institutul Național de Statistică, 2014-2015



- ✚ Infrastructura din învățământ - numărul și starea clădirilor, tipul de echipamente și auxiliarele curriculare;
- ✚ Nivelul violenței și al delincvenței în rândul populației școlare.

Un accent deosebit se pune pe prevenirea factorilor de risc generați de consumul de alcool, țigări, droguri, traficul de persoane, escaladarea violenței etc. Prevenirea influenței acestor factori de risc este o preocupare permanentă a diriginților și a conducerilor unităților școlare, care acționează prin intermediul activităților extrașcolare care completează demersul educativ, prin implicarea elevilor în campanii de prevenire în cadrul proiectelor parteneriale existente la nivelul fiecărei unități școlare.

### **Sistemul educațional din Municipiul Râmnicu Sărat**

Prima mențiune documentară a învățământului râmnicean datează din 1634, an în care este menționată o școală în limba română în reședința județului, la Focșanii-Munteni, unde cu siguranță erau pregătiți și fiii de funcționari domnești, negustori sau boieri din capitala de județ. În târgul Râmnic, prima școală în limba română este menționată în 1766.

De la 1634 până în prezent, școala râmniceană și învățământul râmnicean s-au dezvoltat foarte mult, municipiul fiind recunoscut la nivel național, prin numărul mare de elevi premiați la fazele naționale ale olimpiadelor școlare, prin numărul mare de cadre didactice, printr-o

infrastructură educațională în dezvoltare, prin rezultate bune obținute de către elevi la examene naționale.

Din punct de vedere statistic, în anul școlar 2015-2016 învățământul râmnicean s-a desfășurat după cum urmează:

- ✚ Unități de învățământ - total – 20
- ✚ **Grădinițe de copii – 9** – Grădinița cu Program Prolungit „Mugurașii”, Grădinița cu Program Prolungit „Lumea Copilăriei”, Grădinița cu Program Normal „Căsuța Veseliei”, Grădinița cu Program Normal „Orizont”, Grădinița cu Program Normal nr.5, Grădinița cu Program Prolungit nr.2, Grădinița cu Program Normal nr.2, Grădinița cu Program Normal nr.1, Grădinița cu Program Normal nr.9;
- ✚ **Școli din învățământul primar și gimnazial – 6** - Școala Gimnazială nr. 1, Școala Gimnazială nr. 2, Școala Gimnazială nr.3, Școala Gimnazială „Vasile Cristoforeanu”, Școala Gimnazială „Dr. Ilie Pavel” Școala Gimnazială nr.6;
- ✚ **Licee – 5** - Colegiul Național „Alexandru Vlahuță”, Liceul Teoretic „Ștefan cel Mare”, Liceul Tehnologic Economic „Elina Matei



Basarab", Liceul Tehnologic „Victor Frunză”, Liceul Tehnologic „Traian Săvulescu”, Colegiul „Nicolae Păulescu”.

La nivelul municipiului Râmnicu Sărat, declinul demografic general, accentuat pentru populația tânără, are ca efect reduceri semnificative pentru populația de vârstă școlară, situația fiind prezentată în tabelul și graficul de mai jos.

Tabel 23. Populația școlară din municipiul Râmnicu Sărat pe niveluri de educație<sup>59</sup>

Niveluri de instruire	Anul 2010	Anul 2011	Anul 2012	Anul 2013	Anul 2014	Anul 2015	
	Număr persoane						
Copii înscriși în grădinițe	995	954	1078	1.054	1.022	987	
Elevi înscriși în învățământul primar și gimnazial (inclusiv învățământul special)	primar + gimnazial (cls.I-VIII)	2.985	2.948	3.316	3.289	3.479	3.418
	primar (cls.I-IV)	1.469	1.525	1.886	1.821	1.972	1.886
	gimnazial (cls.V-VIII)	1.516	1.423	1.430	1.468	1.507	1.532
Elevi înscriși în învățământul liceal	3.397	3.435	3.403	3.087	2.812	2.514	
Elevi înscriși în învățământul profesional și de ucenici	88	-	-	-	106	246	
Elevi înscriși în învățământul de maiștri	60	94	56	95	78	82	
Total(Copii înscriși în grădinițe+ Elevi înscriși în învățământul preuniversitar)	7525	7431	7853	7525	7497	7247	

<sup>59</sup> Sursa: Date primite din teritoriu

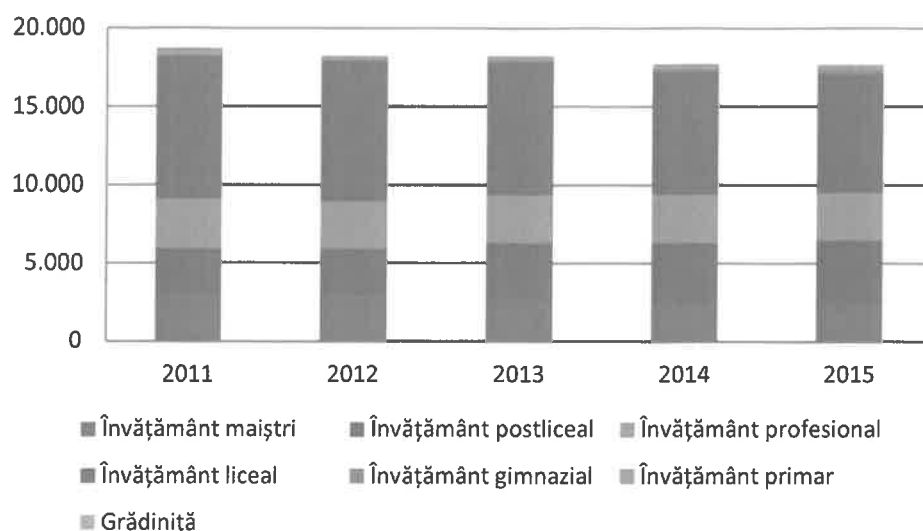


Fig. 22. Evoluția populației școlare la nivelul Municipiului Râmnicu Sărat (nr. persoane)<sup>60</sup>

Astfel, la nivelul municipiului Râmnicu Sărat se înregistrează o scădere continuă, începând cu anul 2013, a numărului elevilor înscriși în învățământul liceal. În schimb, pe toată perioada de analiză, se înregistrează o creștere continuă a numărului de elevi înscriși în învățământul primar, gimnazial, profesional și de maiștri. Pentru copiii înscriși în grădinițe se înregistrează valori fluctuante.

Dacă analizăm populația școlară totală la nivelul municipiului, se constată că aceasta a înregistrat în perioada 2010– 2015 o scădere continuă, respectiv de la 7.525 de elevi înscriși în anul 2010, la 7.247 de elevi în anul 2015.

În ceea ce privește **numărul de unități școlare din municipiul Râmnicu Sărat**, din totalul de 151 de unități școlare din județul Buzău, doar 13,24% se concentrează în municipiul Râmnicu Sărat, respectiv 20 unități școlare:

- ✦ 9 unități pentru învățământul preșcolar;
- ✦ 6 unități pentru învățământul primar și gimnazial;
- ✦ 5 licee.

Analizând numărul de unități școlare la 100.000 de locuitori, se constată faptul că municipiul înregistra un număr de aproximativ 48,77 unități școlare la 100.000 de locuitori în anul 2015 (ținând cont de datele furnizate de INS, conform cărora populația municipiului era de 41.005 de locuitori la nivelul anului 2015).

**Abandonul școlar**<sup>61</sup> rămâne o preocupare a sistemului educațional, indiferent de nivelul de educație, numărul copiilor care au renunțat la studii în anul școlar 2014 – 2015 fiind de 89 de cazuri, după cum urmează:

<sup>60</sup> Sursa: Date primite din teritoriu

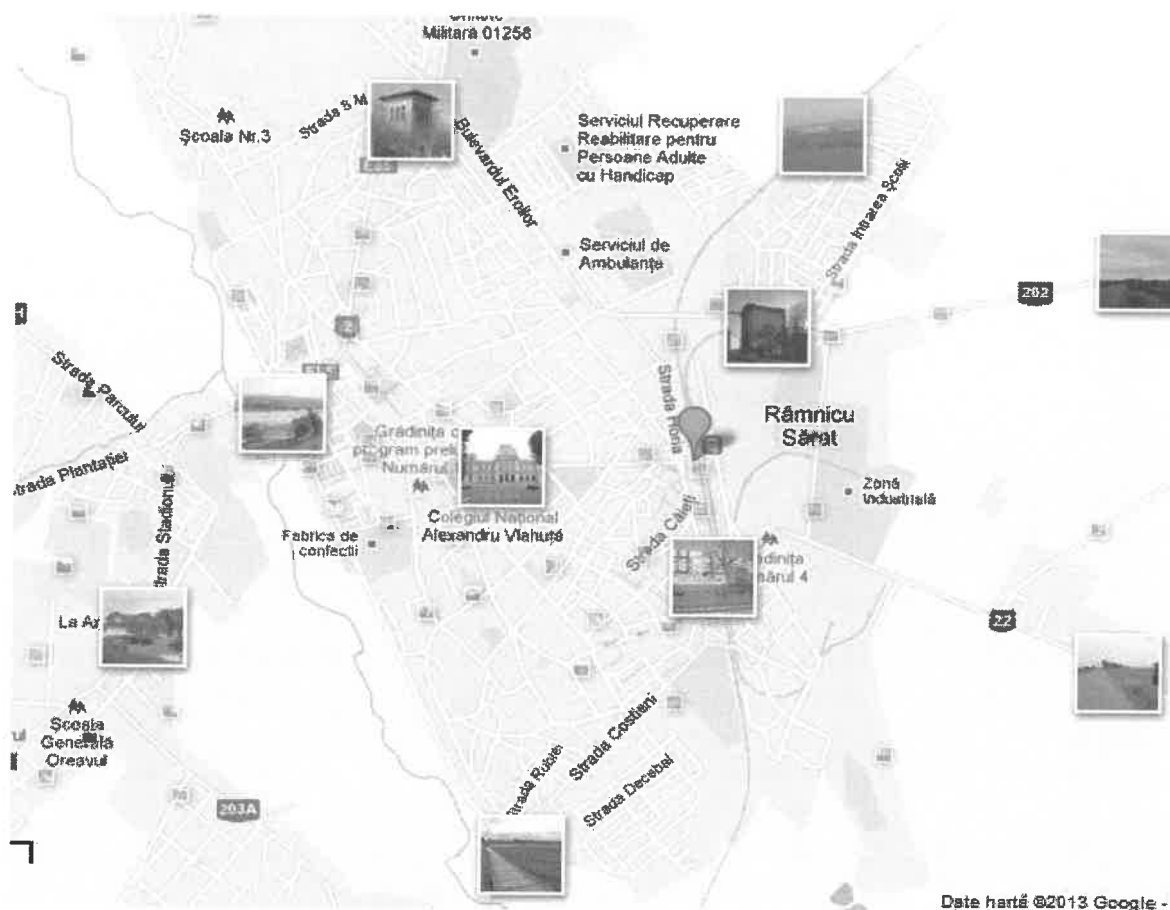
<sup>61</sup> Sursa: Date primite din teritoriu



- ✚ 8 elevi din învățământul primar;
- ✚ 20 de elevi din învățământul gimnazial;
- ✚ 55 de elevi din învățământul liceal;
- ✚ 5 elevi din învățământul profesional;
- ✚ 1 elev din învățământul de maiștri.

În ultimii ani au fost realizate investiții considerabile pentru îmbunătățirea accesului la toate formele de educație, printre acestea amintim: reabilitarea liceului Ștefan cel Mare, dotarea Colegiului Național Al.Vlahuță, amenajarea unei noi grădinițe în cartierul Alecu Bagdat, sprijinirea asociațiilor de tineret.

Mai jos este prezentată harta instituțiilor de învățământ din municipiul Râmnicu Sărat, amplasate majoritatea în centrul orașului:



### Consortiul Școlar „Principele Ferdinand” Râmnicu Sărat

Parteneriatul în educație a devenit o temă centrală a discuției publice despre educație odată cu lansarea ideii de descentralizare a învățământului. În acest context, școala este tratată din ce în ce mai mult ca parte a comunității locale, deschiderea reciprocă spre nevoile concrete fiind una dintre premisele succesului școlar într-o societate descentralizată.



Consoțiul școlar este o excelență oportunitate în acest sens, în condițiile în care cauzele identificate ale părăsirii timpurii a educației conduc în mod evident spre ideea de intervenție la nivelul comunității.

Conform Legii educației naționale nr. 1/2011 și Regulamentului-cadru pentru organizarea și funcționarea consoțiilor școlare, aprobat prin Ordinul ministrului educației, cercetării, tineretului și sportului nr. 5.488/2011, în vederea asigurării calității educației și a optimizării gestionării resurselor, unitățile de învățământ și autoritățile administrației publice locale pot decide înființarea consoțiilor școlare, care au următoarele atribuții:

- ✦ facilitarea accesului la servicii educaționale de calitate pentru toți elevii;
- ✦ utilizarea optimă a unor resurse materiale, umane și financiare proprii unităților de învățământ și/sau obținute în comun;
- ✦ lărgirea oportunităților de învățare oferite elevilor;
- ✦ îmbunătățirea calității serviciului de educație prin adaptarea la nevoile și opțiunile elevilor;
- ✦ dezvoltarea de programe curriculare și extracurriculare la nivelul unităților de învățământ, inclusiv pentru secții și structuri în limbile minorităților naționale;
- ✦ eficientizarea alocării de resurse de la bugetele locale și utilizarea sustenabilă a bugetelor proprii;
- ✦ facilitarea accesului unităților de învățământ din cadrul acestora la proiecte în parteneriat cu alte instituții și organizații publice ori private, din țară sau din străinătate;
- ✦ efectuarea de stagii de pregătire practică atât pentru elevii din învățământul liceal tehnologic și postliceal, cât și pentru cei înscriși în alte programe curriculare sau extracurriculare;
- ✦ realizarea de acțiuni coordonate pentru acoperirea nevoilor de orientare și consiliere a elevilor;
- ✦ colaborarea în teritoriu pentru asistență specializată, consiliere și sprijin în favoarea familiilor elevilor cu risc de părăsire timpurie a școlii;
- ✦ colaborarea pentru specializările/calificările care presupun competențe combinate;
- ✦ colaborarea pentru asigurarea calității prin schimb de bune practici în cadrul rețelei și cu școli din Uniunea Europeană, în special privind învățarea centrată pe elev, elevii cu nevoi speciale, elaborarea de materiale de învățare etc.;
- ✦ diversificarea ofertei de servicii educaționale, prin programe de stimulare a performanței, de educație timpurie, de realizare a programului "Școală după școală".

Denumirea consoțiului școlar râmnician este: "PRINCIPELE FERDINAND".



Domeniile principale de activitate ale acestui consorțiu școlar sunt: învățământ, educație, cultură, sport.

Consortiile școlare, în aplicarea principiului colaborării, pot organiza activități educaționale de tip ateliere de lucru, dezbateri, discuții tematice, seminare, vizite etc., de responsabilizare socială și civică a elevilor, în colaborare cu instituții publice, companii private, organizații neguvernamentale etc.

Consortiile școlare sunt structuri asociative, fără personalitate juridică, constituite din două sau mai multe unități de învățământ preuniversitar. Astfel, **membrii consorțiului școlar "Principele Ferdinand"** sunt :

- ✚ Colegiul Național "Alexandru Vlahuță
- ✚ Liceul Teoretic "Ștefan cel Mare"
- ✚ Liceul Tehnologic "Traian Săvulescu"
- ✚ Liceul Tehnologic Economic "Elina Matei Basarab"
- ✚ Școala Gimnazială Nr.2
- ✚ Școala Gimnazială "Vasile Cristoforeanu"
- ✚ Școala Gimnazială Nr.6.

În domeniul **integrării absolvenților pe piața forței de muncă**, există diferențe în ceea ce privește statutul ocupațional al absolvenților de liceu față de cei care au absolvit școala postliceală, în defavoarea celor din urmă. Paradoxul se explică prin instabilitatea economică și a mediului de afaceri, precum și prin schimbarea rapidă a nevoilor de formare.

Referitor la opțiunea absolvenților pentru continuarea studiilor, se constată în puține cazuri o corelație între profilul/specializarea absolvită și cea aleasă pentru continuarea parcursului școlar, ca urmare a unei orientări școlare și profesionale insuficiente, dar și a schimbărilor intervenite în ceea ce privește cererea de forță de muncă pe parcursul desfășurării studiilor.

Un procent redus dintre absolvenții de liceu optează pentru școala postliceală, fie ca interfață între liceu și învățământul superior în condițiile în care s-au confruntat cu un eșec la examenul de absolvire, fie ca modalitate de reorientare profesională, în situația în care profilul/specializarea dobândită în liceu nu a asigurat șanse de integrare profesională. Mai puțin de 9,13% dintre absolvenți au reușit să-și găsească un loc de muncă, majoritatea acestora finalizând profiluri/specializări cu cerere previzibilă de forță de muncă pe piață (învățământ, sănătate, economic).

Principalele dificultăți cu care s-au confruntat absolvenții în căutarea unui loc de muncă sunt cererea redusă de forță de muncă pe plan local în specialitate - reclamarea inadaptării ofertei de formare a școlii la nevoile pieței - și condițiile necorespunzătoare de muncă și salarizare comparativ cu nivelul pregătirii și competențelor dobândite în școală.



## **Formarea profesională și învățarea pe tot parcursul vieții**

În municipiul Râmnicu Sărat nu există forme de învățământ preuniversitar, universitar sau postuniversitar.

Un alt dezavantaj este că în ultimii ani nu a existat o preocupare pentru învățarea pe tot parcursul vieții a persoanelor adulte, pentru organizarea de forme de pregătire pentru șomeri, sau educarea civică a populației.

Promovarea principiului educației permanente reprezintă pentru România o direcție de acțiune prioritară, dată fiind serioasa rămânere în urmă în privința participării la diferite forme de calificare, recalificare, specializare sau perfecționare profesională (de peste 5 ori sub media UE), ca și de dezvoltare socială și personală. Preocupările în acest domeniu sunt esențiale pentru dezvoltarea personală, civică și socială, precum și din perspectiva șanselor de obținere a unui loc de muncă mai bine remunerat prin valorificarea rezultatelor învățării dobândite, de la educația timpurie până la studiile post-universitare și alte forme de educație a adulților în contexte formale cât și non-formale sau informale.<sup>62</sup>

În ceea ce privește proiecțiile privind structura pe grupe de vârstă, acestea indică pentru viitor (2015 – 2025) o consolidare relativă a vârstei de mijloc (35 – 55 de ani) active pe piața muncii, ceea ce va conduce la o nevoie crescândă de formare continuă.

În condițiile în care, structura pe grupe de vârstă indică o populație mai îmbătrânită și o pondere mai mică a celor cu vârsta de muncă din mediul rural, combinat cu tendința tinerilor de a părăsi spațiul rural, SISTEMUL DE EDUCAȚIE ȘI FORMARE PROFESIONALĂ este obligat să contribuie prin măsuri specifice, vizând:

- ✦ asigurarea accesului la educație în condiții de calitate și varietate de opțiuni;
- ✦ ofertă de pregătire adecvată, în sprijinul diversificării și creșterii competitivității economiei rurale;
- ✦ educație în sprijinul conservării și valorificării patrimoniului cultural specific și resurselor naturale din mediul rural;
- ✦ îmbunătățirea condițiilor de studiu în mediu rural;
- ✦ soluții și propuneri pentru asigurarea accesului egal la educație și a varietății opțiunilor (având în vedere dificultățile de constituire a claselor pentru minoritățile cu număr mic de elevi dintr-o zonă).

În acest context, analiza ofertei școlilor din sistemul pentru formarea adulților arată o slabă capacitate de răspuns la cerințele pieței muncii.

---

<sup>62</sup> Sursa: Strategia Națională pentru Dezvoltare Durabilă a României Orizonturi 2013-2020-2030





## 5.2. Activitatea sportivă

Activitatea sportivă este un domeniu important al vieții comunității râmnicene prin contribuția sa la valorificarea talentelor locale și afirmarea lor pe plan național și internațional și prin contribuția la menținerea unei bune stări de sănătate a populației.

Scopul ramurii sportive este să acorde o importanță semnificativă dezvoltării unui tineret sănătos fizic și mental, promovând idealul "minte sănătoasă în corp sănătos" și valorificând în acest scop resursele locale asigurate prin oferta de petrecere a timpului liber și prin practicarea sportului.

Viața sportivă în Râmnicu Sărat este relativ activă, deși poate fi mai dinamică în condițiile în care orașul are un potențial demonstrat de performanțele obținute de sportivii locali la diferite competiții naționale și internaționale de unde, de-a lungul timpului, s-au întors cu numeroase diplome și premii.

Orașul este cunoscut în principal pentru echipele de volei și sportivii de la lupte libere, dar sunt și alte sporturi care au ilustrat mișcarea sportivă din Râmnicu Sărat.

Prin diversitatea disciplinelor sportive și numărul sportivilor legitimați, ca și prin dimensiunea bazei tehnico-materiale, **Clubul Sportiv Municipal(CSM) Râmnicu Sărat**, instituție de drept public, este principalul club sportiv din municipiu. Dispune de secții de volei, fotbal, handbal, judo și lupte libere și își desfășoară activitățile de pregătire și competiționale în Sala Sporturilor.

Clubul Sportiv Municipal Rm. Sărat se organizează și funcționează în conformitate cu prevederile Legii nr. 69/2000 privind educația fizică și sportul și Regulamentului propriu de organizare și are ca obiectiv principal de activitate performanța, selecția, pregătirea și participarea la competiții interne și internaționale.

Clubul masculin de volei a promovat, de câțiva ani, în superliga națională de volei și a obținut performanțe bune, ocupând locuri importante în competițiile locale și naționale. Dezvoltarea voleiului în oraș este asigurată de o pepinieră foarte bună de juniori, care au calități promițătoare pentru marea performanță.

Echipa de fotbal din Râmnicu Sărat este înscrisă în Liga a III-a și are ca obiectiv ca în viitoarele sezoane să promoveze în Liga a II-a. La nivelul copiilor, descoperă tainele acestui sport cel puțin 60 de mici sportivi, constituiți în echipe care sunt înscrise în campionatele naționale pentru diferite categorii de vârstă. Există, deci, și la acest sport, viitor asigurat pentru municipiul Râmnicu Sărat.

Alături de CSM Râmnicu Sărat, în municipiu mai funcționează 3 cluburi sportive de drept privat, toate deținând certificat de identitate sportivă pe ramura „fotbal”, respectiv:

- ✚ Clubul Sportiv „Asociația Olimpia Râmnicu Sărat 2010”;
- ✚ Clubul Sportiv „Atletic Club Onix 2010”;
- ✚ Clubul Sportiv „A.C.S. Phoenix 2014”.



Calitatea actului sportiv depinde de calitatea specialiștilor clubului, a sportivilor, dar și de calitatea și dimensiunea bazei sportive care să fie adecvată nevoilor din teritoriu. Astfel, baza tehnico-materială sportivă existentă în municipiu este prezentată în tabelul de mai jos:

*Tabel 24. Bazele sportive aflate în domeniul public al statului și din subordinea autorității naționale pentru sport și tineret din Municipiul Râmnicu Sărat <sup>63</sup>*

Nr.	Denumirea bazei materiale sportive	Adresa	Descrierea bazei sportive pe scurt	Suprafața obiectivului	Persoana juridica deținătoare a dreptului de folosință/ administrare
1.	Stadion Olimpia	Str. Stadionului nr.1	-2 terenuri de joc; -vestiare; -anexe; -tribune; -centrală termică	Teren intravilan – suprafață = 29872 m2	C.S.M. Râmnicu Sărat
2.	Sală Sport Ștefan Vasile	Str. N.Bălcescu nr.2	Teren sporturi pe echipe: volei, handbal, tenis, baschet, fotbal	Suprafață totală = 2500m2	C.S.M. Râmnicu Sărat
3	Sala sporturilor individuale	Str. Principele Ferdinand	Sală sporturi individuale: judo, karate	Suprafață totală = 308 m2	C.S.M. Râmnicu Sărat

### 5.3. Rețeaua de sănătate

Accesul la serviciile de sănătate, alături de aspecte socio-economice, culturale sau de mediu reprezintă elemente ce influențează starea de sănătate a populației. Calitatea serviciilor sanitare este condiționată de infrastructura specifică, de numărul personalului specializat, dar și de nivelul de salarizare din domeniu. Accesul la serviciile medicale este inegal ca urmare a diferențelor economice (costul tratamentului și al

<sup>63</sup> Sursa: Date primite din teritoriu - Clubul Sportiv Municipal Râmnicu Sărat



transportului), a așezării geografice (distanța față de unitățile medicale) și calității serviciilor sanitare.

Ca majoritatea țărilor europene, România este prinsă într-un proces de schimbare majoră. Sistemul românesc de sănătate este caracterizat de un puternic instinct de dirijism din partea autorității centrale de stat, combinat cu o schimbare recentă de responsabilități-cheie din zona spitalelor către autoritățile locale (municipalități).

Ca și în cele mai multe țări din Europa Centrală, sistemul de sănătate din țară este subiect de dezbateri aprinse cu privire la direcția reformei fiscale în domeniul sănătății, care ar putea avea în vedere printre altele: o mai bună gestionare a finanțelor publice în spitale, o mai bună disciplină la nivelul spitalelor, întărirea mecanismelor de raportare și control, introducerea sistemului de coplată a pacientului direct către furnizorul de asistență.

În acest sens, pentru însușirea și aplicarea principiilor dezvoltării durabile în perioada imediat următoare, **Strategia Națională pentru Dezvoltare Durabilă a României Orizonturi 2013-2020-2030** stabilește direcțiile principale de acțiune, cea mai importantă fiind "*Modernizarea accelerată a sistemelor de educație și formare profesională și de sănătate publică, ținând seama de evoluțiile demografice nefavorabile și de impactul acestora asupra pieței muncii.*"

Astfel, pentru Orizontul 2020 s-a stabilit ca obiectiv național: "Atingerea unor parametri apropiați de nivelul mediu actual al stării de sănătate a populației și al calității serviciilor medicale din celelalte state membre ale UE și integrarea aspectelor de sănătate și demografice în toate politicile publice ale României."

Având în vedere țintele strategice ale sectorului sanitar, începând cu anul 2014, vor fi consolidate noile structuri instituționale, în special pentru asigurarea calității serviciilor de asistență medicală în condițiile descentralizării și managementului pe programe. Se vor iniția noi măsuri, inclusiv prin inițiative legislative, pentru fundamentarea deciziilor în domeniul politicilor de sănătate prin analiza performanței sistemului în funcție de rezultate, evaluarea tehnologiilor, efectuarea sistematică de cercetări de cost/eficacitate și cost/beneficiu.

Totodată, se prevede continuarea trendului descrescător în privința mortalității și morbidității infantile și materne, incidenței îmbolnăvirilor și mortalității prin boli transmisibile și prin cancer (scădere cu 50%), creșterea procesului de acoperire a populației cu servicii de bază cum ar fi asistența de urgență, creșterea cu 50% a accesului la servicii de asistență medico-sanitară (îngrijiri pe termen lung) a populației de vârstă a treia, creșterea acoperirii cu servicii paliative la 60% din necesar și cu servicii de asistență de psihiatrie comunitară la 70% din necesar.

În perspectiva Orizontului 2030 se definește drept obiectiv național: "Alinierea deplină la nivelul mediu de performanță, inclusiv sub aspectul finanțării serviciilor de sănătate, al celorlalte state membre ale UE."



România va trebui să se alinieze la cerințele și standardele UE privind accesul la serviciile de bază privind asistența de urgență, asistența medicală primară, controlul cancerului, asigurarea cu servicii de sănătate mintală la nivelul comunității.

În România există deosebiri semnificative ale situației numărului de unități sanitare între regiunile de dezvoltare și între mediul urban și rural. Astfel, **Regiunea de Sud-Est este cea mai slab dezvoltată** în acest sens, fiind în anul 2011 pe ultimul loc **în ceea ce privește numărul de unități sanitare la 100.000 de locuitori**, cu 20,3 de unități sanitare mai puțin decât media națională.

În ceea ce privește evoluției numărului de unități sanitare, se observă că aceasta nu a fost una constantă, ponderea unităților cu proprietate majoritar privată crescând continuu, atât la nivelul regiunii, cât și al județului Buzău. Astfel, cel mai mare număr este reprezentat de farmacii și de punctele farmaceutice, în timp ce unitățile preventorii și sanatoriile T.B.C., exclusive de stat, sunt cel mai slab reprezentate. Totodată, numărul de policlinici este relativ mic comparativ cu alte Regiuni (locul V la nivel național), fiecare județ deține un centru de transfuzie sanguină și un număr scăzut de creșe, cele mai puține fiind înregistrate în județul Galați.

În Regiunea Sud-Est se înregistrează, în anul 2015, un număr de 61 de spitale și 45 de ambulatorii de spital și de specialitate, 8 policlinici, 24 de dispensare, 3 centre de sănătate, nici un sanatoriu T.B.C., 3 sanatorii balneare, nici o unitate preventorie, 5 unități medico-sociale, 5 centre de diagnostic, 25 centre medicale de specialitate, 1435 farmacii și puncte farmaceutice, 437 laboratoare medicale, 147 laboratoare de tehnică dentară și 6 centre de transfuzie sanguină.<sup>64</sup>

La nivelul **județului Buzău**, în anul 2015, se observă faptul că cele mai multe unități sanitare sunt din categoria cabinetelor medicale de familie (222), urmate de cabinetele stomatologice (169) și cabinete medicale de specialitate (158), toate aflate în proprietate privată.

În schimb, numărul de spitale (localizate toate în mediul urban) este extrem de mic - 5 spitale aflate în proprietate publică și 2 spitale în proprietate privată - și în scădere față de anul 2010, când existau 7 spitale publice.

Din punct de vedere al distribuției unităților sanitare pe medii, se remarcă faptul că în județ procentul de unități sanitare din mediul rural la unitățile sanitare din mediul urban este de 43,69%.

Pe lângă distribuția inechitabilă, în cazul multora dintre spitalele județene de urgență se înregistrează o acută nevoie de echipamente moderne, cu ajutorul cărora pot fi tratate afecțiunile complexe de care suferă populația de la nivel urban, dar, mai

---

<sup>64</sup> Sursa: Institutul Național de Statistică, anul 2015



ales, cea de la nivel rural pentru care accesibilitatea la serviciile medicale spitalicești de urgență reprezintă o problemă, ceea ce relevă nevoia finanțării echipamentelor spitalelor județene de urgență.

În ceea ce privește **situația unităților sanitare din municipiul Râmnicu Sărat**, aceasta este prezentată în tabelul de mai jos:

*Tabel 25. Structura unităților sanitare pe forme de proprietate din Mun. Râmnicu Sărat<sup>65</sup>*

Categoriile de unități sanitare	Forme de proprietate	Număr
Spitale	Proprietate publică	1
Ambulatorii integrate spitalului	Proprietate publică	1
Dispensare medicale	Proprietate publică	1
Cabinete medicale școlare	Proprietate publică	11
Cabinete medicale de familie	Proprietate privată	21
Cabinete stomatologice	Proprietate privată	15
Cabinete medicale de specialitate	Proprietate privată	24
Farmacii	Proprietate publică	2
	Proprietate privată	18
Laboratoare medicale	Proprietate publică	6
	Proprietate privată	1
Laboratoare de tehnică dentară	Proprietate privată	7

Se constată faptul că majoritatea unităților sanitare din municipiul Râmnicu Sărat sunt în proprietate privată, reprezentative fiind cabinetele medicale de specialitate, cabinetele medicale de familie, cabinetele stomatologice și farmaciile.

Analizând evoluția numărului de unități sanitare, din municipiul Râmnicu Sărat, în perioada 2014 – 2015, se observă că acestea au avut o evoluție diferită, în sensul că sistemul privat s-a dezvoltat în defavoarea sistemului public.

<sup>65</sup> Sursa: Institutul Național de Statistică, anul 2015



Tabel 26. Evoluția numărului de unități sanitare pe formă de proprietate în perioada 2010–2015<sup>66</sup>

	2010	2011	2012	2013	2014	2015
Unități sanitare în proprietate publică	37	36	34	34	4	6
Unități sanitare în proprietate privată	57	58	61	68	77	86
TOTAL	94	94	95	102	81	92

În ceea ce privește numărul de paturi de spital, acesta s-a păstrat la un nivel constant în perioada 2010 – 2015, respectiv 405 locuri, toate în cadrul Spitalului Municipal Râmnicu Sărat.

### Sistemul medical din Râmnicu Sărat

Sănătatea din municipiul Râmnicu Sărat are o evidentă nevoie de îmbunătățire. Sistemul medical nu este îndeajuns de dezvoltat, ducând lipsă de o infrastructură adecvată și de specialiști. De altfel, pacienții sunt deseori nevoiți să meargă pentru asistență medicală în unități medicale din alte orașe.

În general, cetățenii nu se încred în serviciile medicale de care pot beneficia în Râmnicu Sărat deoarece, adesea, așteptările lor nu sunt îndeplinite.

Cea mai importantă unitate medicală este **Spitalul Municipal Râmnicu Sărat**, unitate sanitară cu personalitate juridică, aflată în subordinea administrației publice locale, de utilitate publică, finanțată integral din venituri proprii, care asigură asistență medicală de specialitate, preventivă, curativă și de recuperare a bolnavilor internați și a celor prezentați ambulatoriu de pe teritoriul arondat și funcționează în baza *Legii nr.95/2006* privind reforma în domeniul sănătății, cu modificările și completările ulterioare.

Spitalul asigură asistență medicală pentru o populație de cca. 90.000 de locuitori din zona urbană Râmnicu Sărat, zona rurală din județul Buzău din comunele: Râmnicelu, Boldu, Balta Albă, Vâlcelele, Puiesti, Podgoria, Topliceni, Buda, Valea Salciei, Grebănu, Margaritești, Murgești, Valea Râmnicului, Ziduri, Bălăceanu, Ghergheasa, precum și asistență de urgență pentru comunele limitrofe din județele Vrancea și Brăila.

<sup>66</sup> Sursa: Institutul Național de Statistică, anul 2015



Sursa: <http://www.spitalrms.ro/>

Conform *Regulamentului de Organizare și funcționare 2014-2016*, Spitalul Municipal Râmnicu Sărat dispune de o clădire nouă pe 4 nivele, pavilionul vechi, precum și o secție exterioară – secția de pneumoftiziologie. În total, spitalul funcționează cu un număr de **405 paturi, 10 secții și 5 compartimente**.

Numărul total de angajați este de 433, din care: 49 medici (13 rezidenți), 1 farmacist, 202 personal mediu sanitar, 110 personal sanitar auxiliar, 69 personal TESA și muncitori.

Structura spitalului cuprinde **4 camere de garda și ambulatoriul integrat** cu următoarele cabinete: medicină internă, chirurgie generală, cardiologie, obstetrică-ginecologie, neurologie, ORL, geriatrie și gerontologie, balneofizioterapie, pediatrie, psihiatrie, ortopedie și traumatologie, dermatovenerologie, oftalmologie, gastroenterologie și compartiment endoscopie digestivă, oncologie, planing familial, diabet zaharat, boli de nutriție și boli metabolice, urologie, boli infectioase, pneumologie, dispensar TBC.

Pe lângă acestea, pentru desfășurarea activității medicale funcționează și următoarele structuri:

- ✚ farmacie;
- ✚ sterilizare;
- ✚ bloc operator;
- ✚ săli de naștere;
- ✚ unitate de transfuzie sânge;
- ✚ laborator analize medicale;
- ✚ laborator radiologie și imagistică medicală;
- ✚ compartiment explorări funcționale;
- ✚ compartiment de prevenire și control al infecțiilor nozocomiale;
- ✚ serviciul de anatomie patologică (compartiment histopatologie, citologie și prosectură).



Serviciile medicale oferite de Spitalul Municipal sunt :

- ✦ servicii medicale spitalicești (spitalizare continuă și de zi);
- ✦ servicii medicale în ambulatoriul integrat al spitalului;
- ✦ investigații paraclinice - radiologie, laborator, ecografii, histopatologie, citologie, endoscopii, colonoscopii;
- ✦ asistență medicală de urgență (4 camere de gardă);
- ✦ dispensar T.B.C. ;
- ✦ cabinet de planificare familială.

Din păcate, capacitatea spitalului este insuficientă pentru numărul mare de solicitări. Spitalul nu deservește doar locuitorii municipiului Râmnicu Sărat, ci și populația din comunele învecinate.

#### 5.4. Sistemul de asistență socială

Domeniul asistenței și protecției sociale este un domeniu cu implicații foarte puternice în viața economico-socială, în cadrul căruia se pot distinge mai multe problematice sau subdomenii, dintre care cele mai importante sunt protecția copilului, protecția persoanelor adulte cu dizabilități, protecția persoanelor vârstnice, protecția victimelor violenței în familie.

Asistența socială este o parte a protecției sociale și are drept obiectiv protejarea persoanelor care, din motive de natura economică, fizică, psihică sau socială, nu au posibilitatea să își asigure nevoile sociale, să își dezvolte propriile capacități și competențe pentru a se integra social. Accesul la beneficii și servicii sociale reprezintă un mijloc de întărire a coeziunii sociale și de reducere a excluderii sociale.

Gradul de civilizație și dezvoltare a unei societăți se măsoară în mod determinant și prin sistemul de protecție socială existent în societatea respectivă, prin măsura în care mecanismele de redistribuire a veniturilor și sistemul serviciilor sociale reușesc să asigure un nivel de trai acceptabil și șanse egale de participare la viața socială pentru toți cetățenii.

Evoluția economică românească din ultima perioadă - influențată de criza economică mondială - a afectat profund societatea, scăderea veniturilor, disponibilizările, nivelul ridicat de stres, problemele cotidiene, apariția violenței având repercusiuni asupra calității vieții.

**Serviciul Public de Asistență Socială (SPAS) Râmnicu Sărat**, a fost înființat prin Hotărârea Consiliului Local nr.34 emisă în data de 25.03.2003, demarând activitatea ca instituție din data de 01.08.2003.





Serviciul Public de Asistență Socială Râmnicu Sărat este un serviciu public de interes local, cu personalitate juridică, aflat în subordinea Consiliului Local al municipiului Râmnicu Sărat.

SPAS Râmnicu Sărat se organizează și funcționează potrivit Legii nr.215/2001 privind administrația publică locală, H.G. nr.90 I 2003 pentru aprobarea Regulamentului-cadru de organizare și funcționare a serviciului public de asistența socială și potrivit Regulamentului de organizare și funcționare.

**Obiectul de activitate al SPAS Râmnicu Sărat** îl constituie realizarea ansamblului de măsuri, programe, activități profesionalizate, servicii specializate de protejare a persoanelor, grupurilor și comunităților cu probleme speciale aflate în dificultate, care nu au posibilitatea de a realiza prin mijloace și eforturi proprii, un mod normal și decent de viață. Toate aceste activități au la bază efectuarea de evaluări și anchete sociale care furnizează informațiile necesare constituirii bazelor de date pentru fiecare domeniu specific.

De la înființare și până în prezent activitatea SPAS Râmnicu Sărat a fost completată în permanență cu atribuții noi, iar cele existente au crescut foarte mult în volum, astfel că a apărut necesitatea lărgirii organigramei existente. Cei șapte referenți cu atribuții de asistență socială fac tot posibilul ca activitatea să se desfășoare în condiții bune, fluent, cu acoperirea tuturor prestațiilor sociale care fac obiectul activității serviciului și anume:

- ✦ acordarea venitului minim garantat;
- ✦ acordarea alocațiilor de stat pentru copii;
- ✦ acordarea alocațiilor de susținere a familiilor sărace în vederea frecventării de către copii a cursurilor școlare;
- ✦ acordarea unor ajutoare de urgență în situații deosebite;
- ✦ acordarea subvențiilor pentru încălzirea locuinței;
- ✦ întocmirea de anchete sociale pentru Judecătoria, Tribunal, Parchet, Poliție, sau alte instituții ale statului, pentru luarea oricăror măsuri față de minori, pentru minorii aflați în instituțiile de ocrotire și pentru minorii care nu pot frecventa școala din cauza săraciei, propunând măsuri de prevenire și înlăturare a fenomenului de abandon școlar;
- ✦ monitorizează și oferă asistență și sprijin femeilor însărcinate predispuse să-și abandoneze copilul;
- ✦ sprijină integrarea sau reintegrarea copilului în familie;
- ✦ supraveghează și ajută părinții care din cauza săraciei, consumului de alcool, sau a unui comportament deviant nu respectă în mod corespunzător drepturile copilului și nu își îndeplinesc obligațiile părintești.

Tot în cadrul SPAS Râmnicu Sărat funcționează și **Cantina de Ajutor Social**, unde, cu un număr de 9 salariați, se pregătește masa caldă unui număr de aproximativ 250 de persoane sărace, cu precădere copii și bătrâni. Conducerea Cantinei este preocupată în permanență de diversificarea hranei, astfel ca nevoile beneficiarilor să



fie cât mai bine satisfacute, iar aceștia să perceapă cât mai puțin starea de dependență socială în care se află.

De asemenea, în administrarea SPAS Râmnicu Sărat se află și cele **două creșe** din Municipiul Râmnicu Sărat. Un număr de 14 salariați și-au dedicat activitatea supravegherii și îngrijirii celor aproximativ 80 de copii cu vârsta de până la 3 ani, care frecventează cele 4 grupe din cadrul creșelor, acolo unde li s-au creat condiții deosebite, comparabile cu ale oricăror creșe din orașele mari ale țării.

Din iulie 2009, în cadrul acțiunii de descentralizare a sistemului sanitar, SPAS Râmnicu Sărat a preluat **activitatea de asistență medicală** comunitară din cadrul școlilor și liceelor existente în oraș. În cadrul acestor cabinete medicale școlare își desfășoară activitatea un număr de 22 asistenți medicali și 2 medici. Inițial au fost câteva probleme legate de finanțarea medicamentelor și materialelor sanitare necesare în cabinetele medicale școlare dar, prin implicarea financiară a Primăriei Râmnicu Sărat momentul a fost depășit, astfel că, în prezent, activitatea medicală se desfășoară în condiții normale.

Totodată, SPAS Râmnicu Sărat implementează proiecte de dezvoltare locală în diferite domenii, în parteneriat cu sectorul public, neguvernamental și privat, în scopul dezvoltării sustenabile a creării de capital social în cadrul comunității locale, a prevenirii ajungerii persoanelor și grupurilor în stare de dependență socială și a întăririi capacității acestor grupuri în identificarea și rezolvarea problemelor cu care se confruntă și pentru promovarea participării unui număr tot mai mare a membrilor comunității în procesul de dezvoltare comunitară.

Structura organizatorică a Serviciului Public de Asistență Socială este următoarea :

- ✦ biroul de protecție socială a familiei, copiilor, persoanelor adulte, alocații, indemnizații;
- ✦ biroul de asistență medicală comunitară și activitate medicală în unități de învățământ;
- ✦ biroul de contabilitate, resurse umane, administrativ;
- ✦ compartiment de informatică;
- ✦ compartiment creșă;
- ✦ cantina de ajutor social.

În cadrul Serviciului Public de Asistență Socială Râmnicu Sărat se realizează următoarele categorii de activități în vederea protecției copilului, persoanelor singure, persoanelor cu handicap, pensionarilor (persoanelor vârstnice), familiilor nevoiașe, precum și a altor categorii de persoane aflate în nevoie, sau în situații de marginalizare și excludere socială.

În exercitarea atribuțiilor prevăzute de lege, SPAS Râmnicu Sărat desfășoară activități în următoarele domenii:



✦ **Biroul de protecție socială a familiei, copiilor, persoanelor adulte, alocații, indemnizații** se ocupă:

- **În domeniul protecției copilului:**
  - monitorizează și analizează situația copiilor din unitatea administrativ-teritorială respectivă, respectarea și realizarea drepturilor lor, asigură centralizarea și sintetizarea acestor date și informații;
  - identifică copiii aflați în dificultate, elaborează documentația pentru stabilirea măsurilor speciale de protecție a acestora și susține în fața organelor competente măsurile de protecție propuse;
  - realizează și sprijină activitatea de prevenire a abandonului copilului;
  - acționează pentru clarificarea situației juridice a copilului, inclusiv pentru înregistrarea nașterii acestuia, în vederea identificării unei soluții cu caracter permanent pentru protecția copilului;
  - exercită dreptul de a reprezenta copilul și de a administra bunurile acestuia, în situațiile și în condițiile prevăzute de lege;
  - organizează și susține dezvoltarea de servicii alternative de tip familial;
  - identifică, evaluează și acordă sprijin material și financiar familiilor cu copii în întreținere; asigură consiliere și informare familiilor cu copii în întreținere asupra drepturilor și obligațiilor acestora, asupra drepturilor copilului, asupra serviciilor disponibile pe plan local, asupra instituțiilor speciale etc.;
  - asigură și urmărește aplicarea măsurilor educative stabilite de organele competente pentru copilul care a săvârșit o faptă prevăzută de legea penală, dar care nu răspunde penal;
  - asigură și urmărește aplicarea măsurilor de prevenire și combatere a consumului de alcool și droguri, precum și a comportamentului delincvent;
  - colaborează cu serviciile publice descentralizate ale ministerelor și ale celorlalte organe de specialitate ale administrației publice centrale în vederea identificării situațiilor deosebite care apar în activitatea de protecție a copilului, a cauzelor apariției acestor situații și a stabilirii măsurilor pentru îmbunătățirea acestei activități;
  - realizează parteneriate și colaborează cu organizațiile neguvernamentale și cu reprezentanții societății civile în vederea dezvoltării și susținerii măsurilor de protecție a copilului;
  - asigură relaționarea cu diverse servicii specializate;



- sprijină accesul în instituțiile de asistență socială destinate copilului sau mamei și copilului și evaluează modul în care sunt respectate drepturile acestora;
- asigură realizarea activităților în domeniul asistenței sociale, în conformitate cu responsabilitățile ce îi revin, stabilite de legislația în vigoare.
- *În domeniul protecției persoanelor adulte și a celei cu handicap:*
  - evaluează situația socio-economică a persoanei, identifică nevoile și resursele acesteia;
  - identifică situațiile de risc și stabilește măsuri de prevenție și de reinsertie a persoanelor în mediul familial natural și în comunitate;
  - elaborează planurile individualizate privind măsurile de asistență socială pentru prevenirea sau combaterea situațiilor de risc social, inclusiv intervenții focalizate pentru consumatorii de droguri, de alcool, precum și pentru persoanele cu probleme psihosociale;
  - organizează acordarea drepturilor de asistență socială și asigură gratuit consultanță de specialitate în domeniul asistenței sociale, colaborează cu alte instituții responsabile pentru a facilita accesul persoanelor la aceste drepturi;
  - organizează și răspunde de plasarea persoanei într-o instituție de asistență socială și facilitează accesul acesteia în alte instituții specializate (spitale, instituții de recuperare etc.);
  - evaluează și monitorizează aplicarea măsurilor de asistență socială de care beneficiază persoana, precum și respectarea drepturilor acesteia;
  - asigură consiliere și informații privind problematica socială (probleme familiale, profesionale, psihologice, de locuință, de ordin financiar și juridic etc.);
  - asigură prin instrumente și activități specifice asistenței sociale prevenirea și combaterea situațiilor care implică risc crescut de marginalizare și excludere socială, cu prioritate a situațiilor de urgență;
  - asigură relaționarea cu diversele servicii publice sau alte instituții cu responsabilități în domeniul protecției sociale;
  - realizează evidența beneficiarilor de măsuri de asistență socială;
  - dezvoltă parteneriate și colaborează cu organizații neguvernamentale și cu alți reprezentanți ai societății civile în vederea acordării și diversificării serviciilor sociale, în funcție de realitățile locale, pentru persoanele cu handicap și persoanele vârstnice;



- colaborează cu serviciile publice descentralizate ale ministerelor în vederea dezvoltării de programe de asistență socială de interes local;
  - susține financiar și tehnic realizarea activităților de asistență socială, inclusiv serviciile sociale acordate la domiciliu sau în instituții;
  - asigură sprijin pentru persoanele vârstnice sau persoanele cu handicap prin realizarea unei rețele eficiente de asistenți personali și îngrijitori la domiciliu pentru aceștia;
  - sprijină activitatea unităților protejate pentru persoanele cu handicap;
  - asigură amenajările teritoriale și instituționale necesare, astfel încât să fie permis accesul neîngrădit al persoanelor cu handicap;
  - asigură realizarea activităților de asistență socială, în conformitate cu responsabilitățile ce îi revin, stabilite de legislația în vigoare.
- *În domeniul prestațiilor de asistență socială:*
- întocmește documentația necesară în domeniul dreptului de ajutor social și a ajutorului de urgență în conformitate cu prevederile Legii nr.416/2001 privind venitul minim garantat și a Hotărârii Consiliului Local al municipiului Râmnicu Sărat;
  - întocmește dosare pentru acordarea alocației de stat pentru copii, în conformitate cu prevederile legale în vigoare;
  - întocmește dosare pentru acordarea alocației pentru susținerea familiei în conformitate cu legislația în vigoare;
  - întocmește documentația necesară acordării subvențiilor pentru încălzirea locuinței către populație, conform legislației în vigoare;
  - propune înființarea și organizarea de asistență socială în funcție de nevoi și de numărul de potențiali beneficiari;
  - întocmește rapoartele statistice și raportările lunare pe care le înaintează Direcției Județene de Prestații Sociale Buzău;
  - monitorizează, din punct de vedere metodologic, activitatea desfășurată de instituțiile de asistență socială, în conformitate cu responsabilitățile acestora stabilite de legislația în vigoare;
  - propune dezvoltarea și diversificarea parteneriatelor cu organizații neguvernamentale a serviciilor în cadrul instituțiilor de asistență socială, în vederea creșterii calității vieții persoanelor asistate;
  - organizează acordarea drepturilor de asistență socială și asigură gratuit consultanță de specialitate în domeniul asistenței



sociale, colaborează cu alte instituții responsabile pentru a facilita accesul persoanelor la aceste drepturi.

✦ ***Biroul de asistență medicală comunitară și activitate medicală în unități de învățământ:***

- asigură acordarea asistenței medicale curente în unitățile de învățământ;
- asigură acordarea primului ajutor și asistență medicală calificată și specializată în caz de boală sau accident și se îngrijește de transportul acestora în unități sanitare de specialitate;
- controlează existența mijloacelor necesare asigurării asistenței medicale curente și de urgență;
- asigură trusa de urgență și aparatul cu medicamente de urgență, conform instrucțiunilor O.M.S.;
- ține evidența medicamentelor și a materialelor sanitare consumate;
- asigură și răspunde de buna utilizare, păstrare a instrumentarului și aparaturii cu care lucrează și se îngrijește de buna întreținere și folosire a mobilierului și inventarului existent în dotare;
- efectuează sterilizarea instrumentarului, a materialelor sanitare necesare pentru consultații și tratamente;
- asigură mobilizarea elevilor în vederea efectuării controlului medical periodic;
- întocmește catagrafia grupelor de elevi în vederea aplicării unor măsuri cu caracter profilactic, imunizări, radiografii, etc.;
- execută imunizările și testările biologice planificate;
- face vizite în colectivități pentru depistarea activă a bolilor transmisibile și a parazitismului;
- execută sub îndrumarea medicului măsurile de luptă în focarele de boli transmisibile (izolarea elevului, declararea cazului, dezinfecția continuă și terminală), recoltarea de probe și produse patologice, expedierea acestora la laborator, aplicarea măsurilor de salubritate în focar, supravegherea contactelor și purtătorilor depistați, deducția sanitară în focar;
- execută controlul sanitar curent al obiectivelor de igienă, alimentației în evidență, surselor de apă, recoltează probe de apă;
- întocmește planul activităților de educație sanitară;
- întocmește procesele verbale de constatare a abaterilor de la normele de igienă și antiepidemice;



- ține evidența examinărilor periodice la personalul adult din unitatea de învățământ;
  - participă la instruirea elevilor privind normele de igienă;
  - limitează expunerea elevilor la infecții provenite de la alți elevi;
  - respectă reglementările privind identificarea infecțiilor nozocomiale;
  - implementează practicile de îngrijire al elevilor în vederea controlului infecțiilor;
  - participă la investigarea epidemiilor;
  - asigură comunicarea cu instituțiile de sănătate publică și cu alte autorități unde este cazul;
  - aplică precauțiunile universale;
  - respectă și apară drepturile pacientului;
  - în caz de deces, inventariază obiectele personale, identifică cadavrul și organizează transportul acestuia la cea mai apropiată unitate sanitară;
  - supraveghează colectarea materialelor și instrumentarului de unică folosință utilizat și asigură transportul și depozitarea lor în vederea neutralizării.
- ✦ **Compartimentul Creșă** - cele două creșe sunt unități de asistență socio-medicală, fără personalitate juridică, subordonate Serviciului Public de Asistență Socială Râmnicu Sărat și au, în principal, următoarele atribuții:
- Organizarea și asigurarea unui regim rațional de viață în vederea dezvoltării normale a copiilor;
  - asigurarea unei alimentații raționale și individualizate;
  - asigurarea unui program educativ complex, adaptat fiecărei grupe de vârstă, în vederea stimulării dezvoltării fizice și psihice;
  - luarea de măsuri pentru prevenirea și combaterea bolilor transmisibile;
  - acordarea primului ajutor și îngrijirile medicale necesare în caz de îmbolnăvire, până la internarea copilului într-o unitate spitalicească, sau trimiterea la domiciliu.
- ✦ **Cantina de Ajutor Social** - obiectul de activitate al Cantinei de Ajutor Social Râmnicu Sărat îl constituie:
- prestarea de servicii sociale gratuite sau contra cost persoanelor aflate în situație socio-economică sau medicală deosebită;
  - prepararea și distribuirea hranei pentru beneficiarii prevăzuți în Legea nr.208/1997;
  - transport gratuit pentru persoanele care nu se pot deplasa la sediul cantinei.



- organizarea unor gospodării anexe cu profil agroalimentar și zootehnic, cu activitate de autofinanțare, pentru îmbunătățirea hranei.

*Obiectivele Cantinei de Ajutor Social Râmnicu Sărat sunt:*

- identificarea nevoilor sociale individuale, familiale și de grup existente pe raza municipiului Râmnicu Sărat, informarea beneficiarilor de servicii sociale asupra drepturilor și obligațiilor pe care le au;
- conștientizarea și sensibilizarea socială privind acțiunile realizate de către Cantină;
- realizarea măsurilor și acțiunilor sociale întreprinse în vederea reducerii efectelor de criză prin care trec familiile nevoiașe;
- realizarea măsurilor și acțiunilor de sprijin în vederea menținerii în comunitate a persoanelor în dificultate;
- asigurarea unui ambient corespunzător pentru beneficiarii prezenți în incinta instituției;
- atragerea de resurse financiare pentru realizarea obiectivelor Cantinei de Ajutor Social Râmnicu Sărat;
- îmbunătățirea serviciilor și dezvoltarea de proiecte noi în domeniul asistenței și protecției socio-comunitare;
- asigurarea condițiilor de legalitate a tuturor actelor, faptelor și măsurilor întreprinse de Cantina de Ajutor Social Râmnicu Sărat în îndeplinirea tuturor atribuțiilor specifice.

În ceea ce privește activitatea desfășurată de Serviciul Public de Asistență Socială Râmnicu Sărat în anul 2016, aceasta s-a desfășurat după cum urmează:

Conform **Legii nr.416/2001, privind acordarea venitului minim garantat, modificată și actualizată**, în decursul anului 2016 au fost preluate, înregistrate și prelucrate un număr de 130 dosare noi, pentru care s-au întocmit anchete sociale fiind emise în conformitate cu prevederile legale dispoziții de acordare a dreptului.

De asemenea au fost emise un număr de:

- ✚ 205 dispoziții de modificare cuantum;
- ✚ 123 dispoziții de repunere;
- ✚ 215 dispoziții de suspendare;
- ✚ 125 dispoziții de încetare.

La 31 decembrie 2016 au fost înregistrate în plată un număr de 414 dosare de ajutor social, pentru care au fost efectuate un număr de 1785 anchete sociale.





În conformitate cu prevederile legii nr.416/2001 și a HCL nr. 174/31.10.2008 privind aprobarea criteriilor de acordare a ajutoarelor de urgență au fost efectuate anchete sociale în vederea acordării unor ajutoare de urgență, beneficiind de acestea, în anul 2016, un număr de 301 persoane, pentru care a fost acordată suma totală de 53.580 lei.

Lunar au fost transmise la Agenția de Prestații Sociale Buzău raportul statistic cu numărul de beneficiari și anexele prevăzute de lege pentru a se putea face plata ajutorului social.

În luna noiembrie 2016 a fost întocmit statul de plată pentru încălzirea locuinței cu lemne, cărbuni, sau alți combustibili petrolieri pentru un număr de 390 de familii, pentru care s-a achitat o sumă totală de 101.616 lei.

Conform Legii nr.277/2010 privind acordarea alocației de susținere a familiei, modificată și actualizată, în cursul anului 2016 au fost înregistrate un număr de :

- ✦ 190 dosare noi de alocație familială complementară;
- ✦ 76 dosare noi de alocație de susținere pentru familia monoparentală;

După depunerea actelor necesare pentru acordarea alocației familiale complementare, sau alocației pentru familia monoparentală, în termenul legal, se întocmește ancheta socială ce stă la baza aprobării/ respingerii cererii. La sfârșitul fiecărei luni s-au întocmit borderouri care au fost transmise la Agenția Județeană de Prestații Sociale pentru a putea fi prelucrate.

Tot din acest punct de vedere, în cursul anului 2016, au fost emise:

- ✦ 190 dispoziții de stabilire a dreptului la alocația familială complementară;
- ✦ 76 dispoziții de stabilire a dreptului la alocația pentru familia monoparentală;
- ✦ 259 dispoziții de modificare sau încetare a dreptului la alocație complementară;
- ✦ 95 dispoziții de modificare sau încetare a dreptului la alocația pentru familia monoparentală;
- ✦ 131 adrese de înștiințare.

Conform **OUG nr.111/2010 privind susținerea familiei în vederea creșterii copilului, cu modificările și completările ulterioare**, în decursul anului 2016 au fost înregistrate un număr de 128 dosare de indemnizații de creștere copil până la vârsta de 2 ani, respectiv 3 ani și 64 dosare pentru acordarea stimulentei.

Toate aceste dosare au fost comunicate pe bază de borderou lunar la Agenția de Prestații Sociale Buzău, unde au fost prelucrate în vederea efectuării plății.

Conform **Legii nr.448/2006 privind protecția și promovarea drepturilor persoanelor cu handicap, modificată și actualizată**, în anul 2016 au fost întocmite dosare de indemnizații de creștere de la 3 la 7 ani, fiind preluate un număr de 9 dosare pentru copii cu handicap.



Toate aceste dosare au fost comunicate pe bază de borderou lunar la Agenția de Prestații Sociale Buzău, unde au fost prelucrate. De asemenea, tot în conformitate cu prevederile Legii 448/2006, în funcție de declarația de opțiune a persoanei cu handicap grav ce necesită însoțitor, depusă la DGASPC Buzău, în anul 2016, au fost angajați un număr de 25 asistenți personali și au fost întocmite un număr de 45 dosare pentru acordarea indemnizației cuvenită persoanei cu handicap. Astfel, a fost asigurată:

- ✚ plata salariilor pentru un număr de 113 asistenți personali în valoare de 2.278.854 lei;
- ✚ plata indemnizației pentru un număr de 159 persoane cu handicap grav în valoare de 1.696.592 lei.

Conform **Legii nr.61/1993, republicată, privind alocația de stat pentru copii**, în anul 2016 au fost întocmite un număr de 318 dosare de alocație de stat, care au fost transmise pe bază de borderou la Agenția de Prestații Sociale Buzău.

Conform **Legii nr. 208/1997, privind cantinele de ajutor social**, în cursul anului 2016 au beneficiat de masă gratuită de la Cantina de Ajutor Social în medie un număr de 230 persoane.

Menționăm faptul că dintre aceștia, 40 de persoane, care din motive obiective rezultate din ancheta socială, nu se pot deplasa la sediul cantinei, au beneficiat de transportul gratuit al hranei la domiciliu.

Conform **OUG nr.70/2011, privind ajutorul pentru încălzirea locuinței, cu modificările și completările ulterioare**, pentru sezonul rece 1 noiembrie 2016-31 martie 2017 s-au înregistrat dosarele pentru încălzirea locuinței, fiind depuse de către cetățeni începând cu luna octombrie.

Au fost analizate cererile depuse și s-au emis:

- ✚ dispoziții de acordare a ajutorului pentru încălzirea locuinței cu gaze naturale pentru 639 familii;
- ✚ dispoziții de acordare a ajutorului pentru încălzirea locuinței în sistem centralizat pentru 34 familii;
- ✚ dispoziții de acordare a ajutorului pentru încălzirea locuinței cu lemne, cărbuni, sau alți combustibili petrolieri pentru 365 familii;
- ✚ dispoziții de acordare a ajutorului pentru încălzirea locuinței cu energie electrică pentru 32 de familii.

Lunar, în perioada sezonului rece, au fost întocmite situații centralizatoare și rapoarte statistice privind beneficiarii acestor ajutoare, ce au fost transmise la Agenția de Prestații Sociale Buzău.

Conform **prevederilor Codului Familiei și Codului Civil privind autoritatea tutelară**, în cursul anului 2016, au fost întocmite un număr total de 31



dispoziții de numire curator pentru minori, pentru încuviințarea de acte juridice și un număr de 21 dispoziții de numire curator special pentru majori.

În ceea ce privește îndeplinirea atribuțiilor privind autoritatea tutelară și protecția copilului se are în vedere promovarea drepturilor copilului și realizarea de programe care promovează egalitatea șanselor și nediscriminarea, precum și responsabilizarea familiei în îngrijirea și educarea copiilor.

În ceea ce privește **compartimentul creșe**, în cadrul SPAS Râmnicu Sărat funcționau, în anul 2016, două creșe, cu câte două grupe de copii. Fiecare grupă are câte un număr de 25 de copii.

S-au creat condiții deosebite pentru ambele creșe, copii dezvoltându-se într-un mediu adecvat vârstei, modern, într-un ambient plăcut și s-au achiziționat jucării specifice vârstei copiilor care frecventează creșele cum ar fi: topogane de interior, căsuțe, balansoare, etc. Au fost modernizate spațiile de joacă pentru copii și părculețele ambelor creșe, astfel încât copiii să poată fi scoși afară în condiții foarte bune de securitate.

În ceea ce privește **asistența medicală școlară și comunitară**, la nivelul unităților școlare există un număr de 11 cabinete școlare care supraveghează sănătatea elevilor ce frecventează cursurile școlare.

În anul 2016 s-au asigurat fără probleme salariile celor 22 de asistenți medicali și 2 medici, precum și baremul minim obligatoriu de medicamente și materiale sanitare prevăzut de legislația în domeniu.

Conform **Legii nr.248/2015 privind acordarea tichetelor sociale pentru gradiniță**, această prestație este nou introdusă, astfel că, în anul 2016, au fost acordate 346 de tichete sociale pentru gradiniță, cu o valoare nominală de 50 lei, pentru 64 de copii care frecventează gradinița în mod constant.

## 5.5. Zone marginalizate

Marginalizarea urbană se manifestă prin concentrarea spațială a populației lipsite de mijloace materiale în comunități situate în anumite zone din interiorul așezărilor urbane.

Zone urbane marginalizate se găsesc în toate tipurile de orașe, fie ele mici, medii sau mari și în toate regiunile țării. Totuși, ponderea populației ce trăiește în zone marginalizate este de peste zece ori mai ridicată în orașele mici și foarte mici.

Potrivit studiului „Elaborarea strategiilor de integrare a comunităților urbane marginalizate – Atlasul zonelor urbane marginalizate din România”, au definite trei criterii principale pentru definirea și analiza diferitelor tipuri



de zone marginalizate, și anume: **calitatea locuirii, ocuparea forței de muncă și capitalul uman.**

**Zonele dezavantajate pe locuire** se referă la cartiere în care o parte importantă din locuitori trăiește în locuite neadecvate și poate prezenta sau nu un nivel scăzut de educație, însă majoritatea populației are un loc de muncă pe piața formală a muncii. Această categorie include părți ale orașelor cu o infrastructură ce lasă de dorit și cartiere vechi de case situate la periferiile orașelor, de asemenea, cu infrastructură precară sau deloc. Include totodată zone de blocuri sau case, în principal construite în anii '60-70, care sunt în stare precară și pe care locuitorii nu au resursele necesare pentru îmbunătățiri și renovare. Aceste zone sunt eterogene din punct de vedere al populației. Locuințele pot fi deținute de persoane în vârstă, cu probleme cronice de sănătate. De asemenea, în această categorie intră și zonele urbane cu mulți chiriași tineri, având un bun nivel de educație, care însă nu-și permit să își cumpere propria locuință.

**Zonele dezavantajate pe ocuparea forței de muncă** sunt zonele în care locuitorii nu prezintă un deficit educațional, însă nu reușesc să găsească un loc de muncă în sectorul formal, indiferent de condițiile lor de locuit (condițiile de locuit variază și nu definesc zona). Această categorie se referă în general la zone care au avut în perioada comunistă o concentrare mare de întreprinderi. Majoritatea locuitorilor din aceste zone au un nivel de educație mediu și dețin diverse calificări profesionale, în general, în domeniul industriei, însă, după anul 1990, aceștia s-au confruntat cu închiderea fostelor întreprinderi socialiste. În ciuda existenței unei forțe de muncă profesional calificată, aceste zone au avut parte de puține investiții private în ultimii douăzeci de ani și, drept consecință, există oportunități reduse de angajare în sectorul formal.

**Zonele dezavantajate pe capital uman** includ persoane cu un nivel scăzut de educație formală care pot avea un loc de muncă sau nu, dar ale căror condiții de locuit sunt considerate standard pentru zonele urbane din România. Aceste zone urbane sunt locuite de persoane necalificate, care lucrează în agricultură, construcții sau alte sectoare, în multe cazuri, informal. Prin urmare, intervențiile în acest tip de zone trebuie să se concentreze pe calificarea forței de muncă.

În concluzie, **zonele urbane marginalizate** sunt zone urbane ce acumulează dezavantaje din perspectiva capitalului uman, ocupării forței de muncă și a locuirii. În cele mai multe cazuri, acestea sunt zone intraurbane, sărace, izolate din punct de vedere social și care nu sunt reflectate în statisticile privind ratele de sărăcie calculate la nivel de localitate sau județ. Zonele marginalizate sunt adevărate punji de excludere socială care concentrează persoane cu nivel scăzut de capital



uman (nivel scăzut de educație, stare precară de sănătate, număr ridicat de copii), cu nivel scăzut de ocupare în sectorul formal și condiții precare de locuire.<sup>67</sup>

Conform **Atlasului zonelor urbane marginalizate din România, în Municipiul Râmnicu Sărat** există 1,67% populație în zone dezavantajate pe locuire, 14,91% populație în zone dezavantajate pe ocupare și 16,99% populație în zone dezavantajate pe capital uman, rezultând un procent de **6,38% populație în zone marginalizate**.

În Municipiul Râmnicu Sărat, zona marginalizată este compusă din 9 cartiere cu populație în general săracă, din care mare parte sunt de etnie roma (41.03%), după cum urmează:

- ✦ Cartier Alecu Bagdat – zonă preponderent locuită de populație romă, foarte săracă;
- ✦ Cartier Sârbi – cartier ce aparține de zona industrială, unde mai funcționează doar S.C. Fermit S.A. și câteva mici ateliere;
- ✦ Cartier Anghel Saligny – include populație de etnie romă;
- ✦ Cartier Slam Râmnic – include populație de etnie romă;
- ✦ Cartier Extindere Slam Râmnic;
- ✦ Cartier Bariera Focșani;
- ✦ Cartier Zidari;
- ✦ Cartier Barasca;
- ✦ Cartier 1 Mai.

Toate aceste cartiere necesită intervenții de infrastructură locală, socială și locativă, dar și intervenții în domeniile educațional, social, medical, ocupare, formare dedicate populației marginalizate.

În acest sens, în prezent, Primăria Municipiul Râmnicu Sărat are în evaluare 2 proiecte, care se vor finanța prin Programul Operațional Capital Uman (POCU) 2014-2020, respectiv:

1. *Reducerea numărului de comunități marginalizate (romă și non-romă) aflate în risc de sărăcie și excluziune socială din orașe cu peste 20.000 locuitori, cu accent pe cele cu populație aparținând minorității rome, prin implementarea de măsuri/ operațiuni integrate în contextul mecanismului de DLRC - POCU/85/5/1;*
2. *„O zi la școală - o șansă în plus!” - Apel: POCU/74/6/18/18*

---

<sup>67</sup> Sursa : Atlasul zonelor urbane marginalizate din România



## 5.6. ANALIZA SWOT – INFRASTRUCTURA SOCIALĂ: ÎNVĂȚĂMÂNT, SĂNĂTATE, ASISTENȚĂ SOCIALĂ

PUNCTE TARI	PUNCTE SLABE	OPORTUNITĂȚI	AMENINȚĂRI
<b>SWOT JUDEȚUL BUZĂU</b>			
Procent bun de populație alfabetizată	Procent slab de populație calificată în urma studiilor universitare și postuniversitare	Creșterea pe viitor a sumelor alocate pentru dezvoltarea sistemului de educație	Scăderea pe viitor atât a numărului de copii care vor merge la școală cât și a numărului de dascăli
Procent bun de educație infantilă și de implementare a formelor de educație alternativă	Procent slab de revenire a populației calificată, în urma studiilor universitare și postuniversitare, în cadrul activităților din județul Buzău	Posibilitatea accesării de fonduri europene în următoarea perioada de programare 2014-2020 destinate resurselor umane și capacității umane (POCU)	Abandonul școlar și dezalfabetizarea ca urmare a reducerii veniturilor populației sau a lipsei infrastructurii de învățământ deja depreciată și insuficientă
Procent bun de populație absolventă de liceu și școli profesionale	Scăderea drastică a elevilor din școlile profesionale și de meserii	Posibilitatea accesării unor programe de schimburi de bună practică și transfer de "know-how" între instituții de învățământ atât din țară, cât și din străinătate	Scăderea calității actului educațional atât în mediul urban cât și în mediul rural
Prezența instituțiilor și formelor de învățământ special și pentru persoane cu dizabilități	Procent slab de alfabetizare în rândul populației române	Posibilitatea accesării de către elevii buzoieni a programelor și burselor de învățământ în străinătate	Scăderea drastică a elevilor din școlile profesionale și de meserii poate conduce la dispariția acestei categorii de învățământ în viitorul apropiat



<b>PUNCTE TARI</b>	<b>PUNCTE SLABE</b>	<b>OPORTUNITĂȚI</b>	<b>AMENINȚĂRI</b>
Păstrarea relativ egală a numărului de unități de învățământ față de perioada 2008-2009	Număr mic de copii implicați în activitățile educative extra-școlare	Creșterea standardelor serviciilor medicale oferite populației prin creșterea unităților sanitare din sectorul privat	Subfinanțarea educației și culturii ca urmare a procesului de descentralizare
Creșterea numărului total de elevi în școli față de anul școlar 2008-2009	Buget subdimensionat alocat ISJ pentru activitățile specifice pe care acesta le desfașoară	Creșterea numărului de locuri de muncă în domeniu prin creșterea unităților sanitare din sectorul privat	Dezinteresul autorităților în ceea ce privește educația și cultura, mai ales în mediul rural
Creșterea numărului total de elevi în învățământul special față de anul școlar 2008-2009	Scăderea calității actului educațional în mediul rural	Posibilitatea accesării de fonduri cu finanțare europeană nerambursabile în următoarea perioadă de programare 2014-2020 având ca destinație dezvoltarea sectorului sanitar	Datorită subfinanțării sectorului sanitar de stat se vor închide din ce în ce mai multe unități sanitare, în special în mediul rural
Număr redus de abandon școlar	Județul Buzău nu este centru universitar și de cercetare	Finalizarea și punerea în funcțiune a secției exterioare a Maternității într-un spațiu și cu dotări la cele mai înalte standarde internaționale	Scăderea dramatică a personalului specializat în sectorul public datorită migrației demografice a acestor specialiști spre mediul privat și spre țări mult mai atractive din punct de vedere al salarizării
Creșterea calității actului educațional în mediul urban	Subfinanțarea sectorului sanitar majoritar de stat	Introducerea și dezvoltarea sistemului de Profilaxie în sistemul medical buzoian	Creșterea costurilor serviciilor medicale oferite populației datorită creșterii unităților sanitare din sectorul privat



PUNCTE TARI	PUNCTE SLABE	OPORTUNITĂȚI	AMENINȚĂRI
Număr suficient de grădinițe și școli, atât în mediul urban, cât și în mediul rural	Migrația demografică a specialiștilor din domeniul medical spre țări mult mai atractive din punct de vedere al salarizării	Posibilitatea accesării de fonduri cu finanțare europeană nerambursabile în următoarea perioadă de programare 2014-2020, având ca destinație domeniul social și protecția copilului și a adultului	Scăderea vizibilă a calității actului medical în sectorul public de stat datorită migrației demografice a specialiștilor din domeniul medical spre mediul privat și spre țări mult mai atractive din punct de vedere al salarizării
La nivelul județului Buzău există filiale ale universităților din învățământul superior din România		Posibilitatea accesării de fonduri cu finanțare europeană nerambursabile în următoarea perioadă de programare 2014-2020 având ca destinație persoanele cu handicap	Subfinanțarea sectorului sanitar majoritar de stat poate conduce la diminuarea numărului de paturi din cadrul spitalelor, în special din cadrul Spitalului Județean de Urgență Buzău și chiar la desființarea unor secții
Creșterea numărului de baze sportive și săli de sport cu standarde de exploatare și dotări corespunzătoare	Odată cu înmulțirea unităților sanitare din sectorului privat a avut loc o scădere importantă de personal în mediu public, în toate specializarile existente	Posibilitatea dezvoltării și diversificării terapiilor culturale și ocupaționale ale persoanelor instituționalizate și ale persoanelor cu handicap	Accesul populației județului din ce în ce mai greu la serviciile medicale din cauza insuficienței financiare, a imposibilității de a cotiza la sistemele de asigurări de sănătate, atât publice cât și private, și a includerii sistemului de coplată la serviciile medicale
Creșterea numărului de unități sanitare din sectorul privat	Odată cu înmulțirea unităților sanitare din sectorului privat au crescut și costurile serviciilor medicale oferite populației	Posibilitatea campaniilor de informare și constientizare a populației, mai ales a populației de etnie romă	Subfinanțarea anumitor domenii datorită descentralizării și realocarilor financiare





<b>PUNCTE TARI</b>	<b>PUNCTE SLABE</b>	<b>OPORTUNITĂȚI</b>	<b>AMENINȚĂRI</b>
Odată cu înmulțirea unităților sanitare din sectorul privat a crescut și standardul serviciilor medicale oferite populației	Disfuncționalități în circuitul de îngrijire al bolnavului		Dezinteresul față de domeniul social datorită lipsei campaniilor de informare și conștientizare atât al autorităților cât și al populației
Odată cu înmulțirea unităților sanitare din sectorul privat a avut loc o creștere importantă de personal în mediu privat, în toate specializările existente	Deși există un număr relativ suficient de unități sanitare la nivelul județului, în unele zone mai izolate ale județului, în special în zona rurală de munte, accesul populației la serviciile medicale este greu		Îmbolnăvirea populației, în special cu boli cronice, datorită insuficienței financiare dar și lipsei de informare și conștientizare; mai ales în domeniul stomatologiei
Existența unui număr relativ suficient de unități sanitare la nivelul județului	Disfuncționalități ale fluxului informațional între instituțiile în domeniu		Creșterea continuă a mortalității specifice
Existența unui Spital Județean de Urgență ce are în componența sa toate tipurile de secții și personal medical specializat pe toate segmentele	În momentul de față secția exterioară a Maternității funcționează într-un spațiu neconform și insuficient, iar dotările acestei secții sunt uzate și deteriorate		Scăderea incluziunii sociale și creșterea Șomajului în cazul persoanelor cu handicap
Administrarea Spitalului Județean de Urgență Buzău de către Consiliul Județean Buzău, având astfel acces la finanțări și investiții	Nefinalizarea procedurilor de dotare a secției exterioare a Maternității, deși este finalizată construcția spațiului la cele mai înalte standarde internaționale		Creșterea cazurilor de abandon social și creșterea cazurilor de rele tratamente în cazul minorilor, mai ales în cadrul populației sărace și de etnie romă



<b>PUNCTE TARI</b>	<b>PUNCTE SLABE</b>	<b>OPORTUNITĂȚI</b>	<b>AMENINȚĂRI</b>
Existența a 8 ambulatorii integrate, dintre care cel de la Spitalul Județean Buzău, modernizat la cele mai înalte standarde;	Necesitatea reactualizării Strategiei județului Buzău pentru asistența socială a adulților și copiilor pentru următoarea perioadă de programare 2014-2020		Creșterea dezinteresului până la renunțarea totală în ceea ce privește luarea în îngrijire și adopțiile, din cauza stimulării insuficiente a populației
Acces la servicii medicale paraclinice moderne (laboratoare medicale)	Dificultăți în procesul de recrutare a personalului de specialitate, mai ales în mediul rural		Continuarea și înmulțirea tradițiilor cutumare ale populației de etnie romă în ceea ce privește căsătoria și natalitatea la vârste fragede
Stadiul avansat al lucrărilor la secția maternității, finalizarea și punerea acesteia în funcțiune în scurt timp într-un spațiu nou, la cele mai înalte standarde internaționale	Necompetitivitatea infrastructurilor specifice de toate felurile pentru persoanele cu handicap		Creșterea mortalității specifice în cadrul persoanelor varstnice datorită lipsei de locuri în stabilimente și azile pentru bătrâni
Implementarea de proiecte cu finanțare europeană și atragerea de investiții din alte surse (parteneriate, investiții private, etc.)	Probleme în inserția profesională și încadrarea în muncă a persoanelor cu handicap		
Proximitatea multor cabinete (în special private) în toate domeniile	Gradul redus al terapiei culturale și a terapiei ocupaționale atât al copiilor cât și a adulților		



PUNCTE TARI	PUNCTE SLABE	OPORTUNITĂȚI	AMENINȚĂRI
și specializările, mai ales în sectorul stomatologic	instituționalizați, mai ales al celor cu handicap		
Existența Serviciului de Ambulanță al Județului Buzău dotat corespunzător cu 8 substații	Stimularea insuficientă a populației în ceea ce privește luarea în îngrijire și adopțiile		
Implementarea standardelor de calitate privind furnizarea de servicii sociale furnizate atât adultului cât și copilului	Numărul insuficient de stabilimete și azile pentru bătrâni		
Implementarea standardelor de calitate în centrele de tip rezidențial (mai ales în cele de tip rezidențial destinate persoanelor cu handicap)	Responsabilitate scăzută a actorilor sociali		
Existența tuturor tipurilor de servicii în vederea protecției copilului și adultului ( servicii de îngrijire de zi, servicii de tip rezidențial, etc.)			
Implementarea de proiecte cu finanțare europeană nerambursabilă			



PUNCTE TARI	PUNCTE SLABE	OPORTUNITĂȚI	AMENINȚĂRI
<b>SWOT MUNICIPIUL RÂMNICU SĂRAT</b>			
O bună colaborare cu autoritățile locale și cu alți parteneri educaționali din cadrul comunității locale	Activitatea managerială axată preponderent pe domeniul administrativ în detrimentul asigurării calității demersului didactic	Comunitatea locală are un rol hotărâtor în modul de funcționare a unităților de învățământ, prin adaptarea conținutului și desfășurării educației la nevoile locale, creând astfel premisele unui învățământ eficient pentru comunitate	Resurse bugetare reduse față de nevoia de investiții în infrastructură
Infrastructură școlară importantă	Rețineri față de rezolvarea problemelor importante ale școlii prin recurgerea la elaborarea și aplicarea de proiecte și parteneriate	Programele și strategiile în domeniul educației finanțate de M.E.C.T. și organisme europene și internaționale	Apariția de probleme sociale generate de criza economică
Creșterea numărului total de elevi în învățământul primar, gimnazial, profesional și de maiștri	Multe dintre proiectele curriculare cuprinse în programul de dezvoltare al școlii nu au fost aplicate (ex: proiecte de prevenire a eșecului școlar, de instruire a personalului didactic în utilizarea echipamentelor IT, programe educaționale adresate adulților etc.)	Programele guvernamentale de reabilitare a infrastructurii școlare	Scăderea gradului general de pregătire pentru populația tânără
Spații de învățământ dotate, reabilitate	Managementul resurselor umane este încă deficitar în asigurarea unor structuri eficiente pentru	Programele naționale de formare continuă implementate de M.E.C.T. cu adresabilitate pentru	Abandonul școlar și dezalfabetizarea ca urmare a reducerii veniturilor populației sau



PUNCTE TARI	PUNCTE SLABE	OPORTUNITĂȚI	AMENINȚĂRI
	formarea continuă a cadrelor didactice în școală, care să sprijine, să încurajeze și să motiveze performanța profesională (inclusiv prin atribuirea calificativelor anuale și a salariului de merit)	cadrele didactice din învățământul preuniversitar	a lipsei infrastructurii de învățământ deja depreciată și insuficientă
Personal didactic adecvat și implicat, cu pregătirea și experiența necesară desfășurării unui învățământ de performanță	Preocuparea redusă a unor școli de a stabili parteneriate comunitare, apelul la instituții guvernamentale sau nonguvernamentale fiind conjunctural și neconcretizat în proiecte comune	Programele de cooperare internațională în domeniul educației	Răspândirea unor sisteme de valori nedorite (stiluri arhitecturale străine de peisaj, gusturi muzicale, preferințe pentru produse de consum ieftine, de unică folosință etc.)
Creșterea numărului cadrelor didactice care utilizează sistemele moderne informatice în procesul instructiv educativ	Preocuparea pentru asigurarea unor resurse materiale extrabugetare este scăzută în majoritatea unităților școlare	Strategia M.E.C.T. privind îmbunătățirea calității și eficienței sistemelor de educație și formare profesională, facilitarea accesului tuturor la sistemele de educație și formare profesională, deschiderea sistemelor de educație și formare profesională către societate	Se constată un exod al absolvenților instituțiilor de învățământ superior către domenii de activitate mai bine plătite, la unele specialități constatându-se un deficit de cadre didactice (limba română, limba engleză, limba franceză)
Populație școlară importantă în raport cu totalul populației	Școala nu reușește întotdeauna să contracareze efectele negative din zona informală, exterioară	Posibilitatea accesării de fonduri europene în următoarea perioadă de programare 2014-2020	La nivelul populației școlare, din analiza situației demografice, se



PUNCTE TARI	PUNCTE SLABE	OPORTUNITĂȚI	AMENINȚĂRI
	școlii, prin programele de educație extrașcolară	destinate resurselor umane și capacității umane (POCU)	evidențiază scăderea efectivelor de copii
Rezultate bune ale elevilor din Municipiu la fazele județene și naționale ale Olimpiadelor Școlare	Abordarea discontinuă și valorificarea insuficientă a potențialului educativ al activităților extrașcolare;	Posibilitatea accesării de către elevii râmniceni a programelor și burselor de învățământ în străinătate	Pregătirea metodică inițială deficitară a absolvenților de învățământ superior care optează pentru cariera didactică
În fiecare școală gimnazială există cel puțin un computer	Cadre didactice care nu au abilități formate pentru utilizarea calculatorului sau nu au experiența necesară	Accesul cadrelor didactice, al elevilor și al părinților la programele de implementare a tehnologiilor de comunicare și informare în mediul școlar și comunitar;	Neîncrederea unor elevi și părinți în beneficiile educației
Grad ridicat de implicare al părinților în procesul educativ	Activitățile de cercetare dezvoltare inexistente	Strategia județeană „Acces la educație pentru grupuri dezavantajate”	Creșterea numărului de copii ai căror părinți sunt plecați să lucreze în străinătate și care nu beneficiază de suportul afectiv, moral și material
Proximitatea de centre universitare mari, unde elevii își pot continua studiile după terminarea liceului	Nivel al salarizării foarte scăzut	Strategia județeană de prevenire și combatere a violenței în școală	Modificări legislative în sistem care pot crea disfuncționalități
Unități de învățământ care au derulat proiecte PHARE, care au o condus la ameliorarea practicilor	Dotarea inegală a unităților de învățământ, unități școlare în care baza materială, dotările și	Colaborarea cu autoritățile județene, instituțiile publice	Interesul scăzut al unor cadre didactice pentru cunoașterea problematicei și a documentelor



<b>PUNCTE TARI</b>	<b>PUNCTE SLABE</b>	<b>OPORTUNITĂȚI</b>	<b>AMENINȚĂRI</b>
educaționale ale cadrelor didactice, facilitând accesul la educație pentru grupuri dezavantajate	materialele didactice sunt învechite și depășite	deconcentrate și mass-media locală	de strategie educațională, privind asigurarea calității în educație și a descentralizării sistemului educațional
Pondere ridicată a populației care a absolvit liceul și un număr mare de persoane care au absolvit cursuri universitare în rândul populației	Desfășurarea instruirii practice și a laboratorului tehnologic este deficitară, din lipsa spațiilor, practica desfășurându-se cu clasa întreagă și nu pe grupe de elevi Lipsa unor manuale la disciplinele de specialitate	Creșterea gradului de descentralizare și autonomie locală	Interesul scăzut al reprezentanților autorității locale și al altor membri ai comunității în implicarea în soluționarea problemelor școlii
Număr de copii neșcolarizați în scădere datorită implementării programelor de tipul „a doua șansă”	Procent slab de revenire a populației calificată, în urma studiilor universitare și postuniversitare, în cadrul activităților din municipiu	Dezvoltarea unor relații de parteneriat în vederea dezvoltării instituționale	Absenteismul, cu precădere în rândul elevilor din clasele superioare
Număr redus de abandon școlar	Procent slab de alfabetizare în rândul populației române	Elaborarea strategiei de resurse umane care să cuprindă și aspectele de planificare, recrutare, selecție, motivare, carieră în general	Lipsa unui statut clar definit al profesorilor metodiști și al consilierilor educativi
Număr mare de unități pentru învățământul preșcolar	Competiții sportive în număr redus	Crearea unui sistem electronic de management al documentelor pentru o mai bună organizare și comunicare internă, precedat de	Lipsa unui cadru legal favorabil privind parteneriatul cu agenții economici



PUNCTE TARI	PUNCTE SLABE	OPORTUNITĂȚI	AMENINȚĂRI
		pregătirea în domeniul utilizării noilor tehnologii	
Existența unui Consorțiu Școlar - „Principele Ferdinand” – în municipiul Râmnicu Sărat	Scădere continuă, începând cu anul 2013, a numărului elevilor înscriși în învățământul liceal	Existența de organizații profesionale ale funcționarilor publici	Piața muncii acceptă mai greu absolvenți din promoțiile recente, preferând să-și formeze personalul prin cursuri de scurtă durată și de reconversie profesională
Existența de baze sportive și săli de sport cu standarde de exploatare și dotări corespunzătoare	Existența unui număr de elevi care abandonează învățământul obligatoriu din cauze de ordin material și familial	Înfrățirea cu o localitate și utilizarea schimburilor de experiență	Cadru legislativ în schimbare
Spații de joacă pentru copii	Numărul redus de programe care implică părinții în viața școlii	Noi platforme de e-learning, e-guvernare	Migrarea personalului medical către piața europeană
	Număr mare de copii ai căror părinți sunt plecați la muncă în strainatate	Programele pentru dezvoltarea în carieră	Creșterea continuă a costurilor (prețuri în creștere la medicamente, materiale sanitare reactive)
	Disfuncționalități ale fluxului informațional între școli, Inspectoratul Școlar Buzău și autoritatea locală	Posibilitatea accesării de fonduri cu finanțare europeană nerambursabile în următoarea perioadă de programare 2014-2020 având ca destinație dezvoltarea sectorului sanitar	Lipsa fondurilor pentru investiții de la Ministerul Sănătății





PUNCTE TARI	PUNCTE SLABE	OPORTUNITĂȚI	AMENINȚĂRI
		Fonduri suplimentare de la bugetul local prin descentralizare	
Structura corespunzătoare a Spitalului Municipal Râmnicu Sărat: secții, ambulatoriu integrat, laborator de analize medicale, radiologie, medicină primară dezvoltată	Personal medical în spital insuficient pe anumite specialități (ATI, laborator radiologie și analize medicale, pediatrie, oncologie)	Parteneriate publice-private (sponsori)	Subfinanțarea sectorului sanitar majoritar de stat poate conduce la diminuarea numărului de paturi din cadrul spitalelor, în special din cadrul Spitalului Municipal și chiar la desființarea unor secții
Infrastructura corespunzătoare a spitalului, condiții hoteliere de calitate, întreținerea și dotarea corespunzătoare a clădirii și a echipamentelor	Inexistența unui compartiment de primiri urgențe spital	Programe naționale în derulare (TBC, diabet, screening de cancer de col uterin și de colon)	Scăderea dramatică a personalului specializat în sectorul public datorită migrației demografice a acestor specialiști spre mediul privat și spre țări mult mai atractive din punct de vedere al salarizării
Personalul Spitalului Municipal este bine pregătit profesional	Responsabilitatea managerială scăzută la nivelul secțiilor și a compartimentelor	Crearea de noi saloane cu confort sporit (chirurgie, medicină internă)	Creșterea costurilor serviciilor medicale oferite populației datorită creșterii unităților sanitare din sectorul privat
Program informatic al spitalului de înaltă calitate	Indice de operabilitate scăzut	Lărgirea gamei de servicii medicale (oncologie, urologie, anatomo-patologie)	Îmbătrânirea populației și migrarea forței de muncă tânără
Adresabilitate mare către Spitalul Municipal	Venituri proprii într-un procent redus (lipsa de motivare a	Modernizarea și re tehnologizarea unităților de profil existente	Descentralizarea și acordarea unei autonomii reale autorităților cu competențe în sănătate și



PUNCTE TARI	PUNCTE SLABE	OPORTUNITĂȚI	AMENINȚĂRI
	personalului datorită salariilor reduse)		asistență medicală, poate avea și consecințe mai puțin benefice
Dezvoltarea sectorului privat al sănătății	Infrastructura necorespunzătoare pentru anumite boli: TBC, boli infecțioase)	Creșterea standardelor serviciilor medicale oferite populației prin creșterea unităților sanitare din sectorul privat	Absența ghidurilor de practică medicală și a protocoalelor medicale
Odată cu înmulțirea unităților sanitare din sectorul privat a avut loc o creștere importantă de personal în mediu privat, în toate specializările existente Paleta aproape completă de specialități clinice	Număr mic de cadre medicale în spital	Reabilitarea Spitalului Municipal Râmnicu Sărat	Accesul populației municipiului din ce în ce mai greu la serviciile medicale din cauza insuficienței financiare, a imposibilității de a cotiza la sistemele de asigurări de sănătate, atât publice cât și private, și a includerii sistemului de coplată la serviciile medicale
Acces facil al populației la medicamentele necesare	Neindeplinirea indicatorilor de performanță de secții și compartimente, sau realizarea cu dificultate datorită modificărilor legislative	Disponibilitatea autorităților administrației publice locale de a se implica în rezolvarea problemelor sectorului de sănătate	Îmbolnăvirea specifică a populației, datorită insuficienței financiare dar și lipsei de informare și conștientizare în domeniul stomatologiei
Management profesionist al unităților sanitare din municipiul Râmnicu Sărat;	Neasigurarea unui circuit modern a deșeurilor medicale (lipsa aparatură de mărunțire a deșeurilor medicale periculoase)	Creșterea numărului de locuri de muncă în domeniu prin creșterea unităților sanitare din sectorul privat	Apariția pe piață a asigurărilor private de sănătate



PUNCTE TARI	PUNCTE SLABE	OPORTUNITĂȚI	AMENINȚĂRI
Dotarea destul de bună cu aparatură medicală a unităților sanitare	Instalații de sterilizare neautomatizate (costuri ridicate pentru întreținere)	Accelerarea procesului de descentralizare	Gradul de sărăcie generează fenomene de depopulare, de plecare a tinerilor și adulților pentru a lucra în străinătate, la care se adaugă îmbătrânirea populației, ceea ce creează premisele diminuării populației
Acces la servicii medicale paraclinice moderne (laboratoare medicale)	Lipsa aparatură de înaltă performanță (RMN, CT) în spital	Dezvoltarea sistemului de asigurări private	Cadru legislativ în schimbare
Sprejîn semnificativ din partea Primăriei Râmnicu Sărat pentru problemele sociale ale municipiului	Deficitul de resurse umane (în special de medici)	Distribuirea mai eficientă a banilor proveniți de la CAS	Dezinteresul față de domeniul social datorită lipsei campaniilor de informare și conștientizare atât al autorităților cât și al populației
Îmbunătățirea substanțială a accesului la serviciile sociale publice de asistență socială	Scăderea numărului de unități sanitare publice	Crearea de noi centre private de sănătate	Lipsa co-finanțării pentru diferitele proiecte sociale finanțate prin Fonduri ale UE
Existența unor parteneriate semnate între instituțiile și organizațiile locale și regionale în domeniu pe probleme sociale	Odată cu înmulțirea unităților sanitare din sectorului privat au crescut și costurile serviciilor medicale oferite populației	Posibilitatea accesării de fonduri cu finanțare europeană nerambursabile în următoarea perioadă de programare 2014-2020, având ca destinație domeniul social și protecția copilului și a adultului	Există riscul ca unii întreprinzători să nu-și manifeste interesul față de proiecte de asistență socială, din cauză că nu sunt familiarizați cu criteriile de selecție și de implementare a acestora și nu dispun de posibilități pentru garantarea împrumuturilor



PUNCTE TARI	PUNCTE SLABE	OPORTUNITĂȚI	AMENINȚĂRI
			solicitate și nici de bani pentru plata planurilor de afaceri
Situație relativ bună a copiilor instituționalizați și a serviciilor adresate copiilor cu probleme sociale în municipiu	Odată cu înmulțirea unităților sanitare din sectorului privat a avut loc o scădere importantă de personal în mediu public, în toate specializarile existente	Posibilitatea accesării de fonduri cu finanțare europeană nerambursabile în următoarea perioadă de programare 2014-2020 având ca destinație persoanele cu handicap	Dificultăți în crearea parteneriatelor și asigurarea managementului proiectelor în vederea depunerii aplicațiilor pentru diferite proiecte sociale
Activități de prevenire, limitare și înlăturare a efectelor temporare sau permanente ale unor situații care pot genera marginalizarea sau excluderea unor persoane aflate în situații de risc social	Sistemul medical nu este îndeajuns de dezvoltat, ducând lipsă de o infrastructură adecvată și de specialiști, pacienții sunt deseori nevoiți să meargă pentru asistență medicală în unități medicale din alte orașe	Promovarea organizațiilor care luptă împotriva fenomenelor deviate și delincvențe prin promovarea unor programe specifice, principalul factor în elaborarea și implementarea politicilor în domeniul social	Creșterea mortalității specifice în cadrul persoanelor varstnice datorită lipsei de locuri în stabilimente și azile pentru bătrâni
Un grad ridicat de calificare a cadrelor didactice din școlile speciale	Lipsa stimulentei pentru atragerea și/sau menținerea specialiștilor tineri	Dezvoltarea unei strategii comune la nivel teritorial, pentru furnizarea de servicii sociomedicale integrate	Scăderea incluziunii sociale și creșterea șomajului în cazul persoanelor cu handicap
Existența unor programe care au ca scop inventarierea problemelor comunităților de rromi, consiliere, informare și înlesnirea obținerii documentelor de identitate și proprietate	Unități medico-sociale destinate îngrijirii persoanelor cu dizabilități mentale insuficiente	Posibilitatea obținerii de finanțări pentru majoritatea problemelor sociale prin Fondurile Structurale ale UE și prin fonduri guvernamentale	Creșterea dezinteresului până la renunțarea totală în ceea ce privește luarea în îngrijire și adopțiile, din cauza stimulării insuficiente a populației



PUNCTE TARI	PUNCTE SLABE	OPORTUNITĂȚI	AMENINȚĂRI
Derularea unor programe de incluziune socială a persoanelor de etnie romă, în special la nivelul școlilor	Incidența problemelor legate de lipsa de cunoaștere a serviciilor legate de planificarea familială	Îmbunătățirea activității de evaluare a gradului de handicap a persoanelor adulte aflate în astfel de situații	Dificultăți în integrarea serviciilor sociale cu cele medicale și de altă natură
Scăderea progresivă a abandonului școlar în rândul rromilor, ca urmare a programelor implementate	Lipsa unui sistem unic informatic integrat care să interconecteze toți furnizorii de servicii medicale, precum și instituțiile cu atribuții în asigurarea sănătății	Realizarea unui centru social pentru persoane fără adăpost și achiziția de case sociale	Îmbătrânirea accelerată a populației, care va duce la creșterea nevoii de servicii sociale și vor trebui identificate surse de finanțare suplimentare
	Dificultăți în asigurarea unei protecții sociale adecvate, din cauza cadrului legislativ legal restrâns	Racordarea comunităților de rromi la rețelele de utilități urbane, odată cu obținerea documentelor de proprietate asupra locuințelor acestora	Creșterea cazurilor de abandon social și creșterea cazurilor de rele tratamente în cazul minorilor, mai ales în cadrul populației sărace și de etnie romă
	Insuficiența programelor care se ocupă de instruirea asistenților personali și a lucrătorilor sociali		Accentuarea fenomenului de abandon școlar al populației de etnie rromă, din cauza frecvenței sporadice a unor elevi rromi la cursuri și din cauza eșecului școlar repetat
	Serviciile de îngrijire la domiciliu sunt insuficiente, discontinue și puțin diversificate		Continuarea și înmulțirea tradițiilor cutumare ale populației de etnie romă în ceea ce privește căsătoria și natalitatea la vârste fragede



PUNCTE TARI	PUNCTE SLABE	OPORTUNITĂȚI	AMENINȚĂRI
	Lipsa serviciilor alternative de asistență socială		
	Inexistența unui serviciu de identificare a nevoii de servicii pentru vârstnici		
	Creșterea riscului de marginalizare socială a persoanelor în vârstă		
	Inexistența unui serviciu specializat de externare a vârstnicilor din spital		
	Dinamica fenomenului social determinat de condițiile socio-economice ale familiei		
	Fondurile reduse destinate asistenței sociale sunt depășite de numărul populației		
	Implicarea și răspunsul comunității rrome la programele speciale sunt reduse		
	Lipsa unor centre rezidențiale, de zi, de suport comunitar, de informare, asistență și consiliere pentru persoane adulte cu handicap, în timp ce serviciile oferite de autorități pentru această categorie sunt focalizate pe acordarea de beneficii sociale		



PUNCTE TARI	PUNCTE SLABE	OPORTUNITĂȚI	AMENINȚĂRI
	Inexistența unor centre pentru persoane cu dizabilități specifice, cum ar fi Alzheimer sau bolile neuro-psihiatrice, fapt care implică costuri semnificative pentru internarea acestora în centre din alte județe		
	Lipsa unui centru de primire temporară pentru femeile victime ale violenței în familie		
	Necompetitivitatea infrastructurilor specifice de toate felurile pentru persoanele cu handicap Probleme în inserția profesională și încadrarea în muncă a persoanelor cu handicap		
	Gradul redus al terapiei culturale și a terapiei ocupaționale atât al copiilor cât și a adulților instituționalizați, mai ales al celor cu handicap		
	Stimularea insuficientă a populației în ceea ce privește luarea în îngrijire și adopțiile		
	Numărul insuficient de stabilimente și azile pentru bătrâni		



## **Capitolul 6. INFRASTRUCTURA ȘI ECHIPAREA TERITORIULUI**

### **6.1. Capacitatea administrativă**

Eficiența administrației publice, definită și "capacitate administrativă", are un impact puternic asupra competitivității teritoriale. Conform unui studiu al Comisiei Europene - DG Regio, administrarea regională ar reprezenta 35% din competitivitatea teritorială globală, în timp ce alți patru factori dețin restul de 65%.

Este de la sine înțeles că, dată fiind posibilitatea limitată a bugetelor locale, este necesară o cooperare optimă între administrația publică locală și administrația publică centrală. O bună coordonare la nivel local este indispensabilă pentru a transforma provocările pe care le întâmpină municipalitatea în oportunități pentru creșterea durabilă și noi locuri de muncă. O condiție esențială este integrarea intereselor sectoarelor publice, private și ale comunității. Totodată, colaborarea între administrația publică și societatea civilă este încă insuficient dezvoltată.

Cerințele privind dezvoltarea capacității administrative sunt subliniate în orientările strategice ale Uniunii Europene privind coeziunea, în Strategia de la Lisabona revizuită și în Strategia pentru Dezvoltare Durabilă reînnoita a UE.

În România a fost adoptată, în anul 2001, strategia națională în domeniul reformei administrației publice, în scopul accelerării schimbărilor necesare în perioada de pre-aderare la UE. Potrivit acesteia, principalele obiective, pe termen mediu, au în vedere:

- ✚ Ameliorarea imaginii administrației publice prin creșterea transparenței actului administrativ și luarea unor măsuri anticorupție ferme, vizibile pentru opinia publică;
- ✚ Stabilirea procedurilor de recrutare, gestiune și formare a funcționarilor publici prin norme și reguli care pot fi puse efectiv în aplicare;
- ✚ Reforma sistemului de salarizare în sensul omogenizării și tratării echitabile a tuturor categoriilor de funcționari publici;

Tot în acest sens, Strategia Națională pentru Dezvoltare Durabilă a României Orizonturi 2013-2020-2030 stabilește următoarele obiective naționale de urmat:

Obiectivul național Orizont 2020: „Definitivarea procesului de reformă în administrația publică și reducerea substanțială a decalajelor față de nivelul mediu de performanță al administrației centrale și locale și al serviciilor publice din celelalte state membre ale UE; creșterea gradului de încredere și satisfacție al cetățenilor în raporturile cu autoritățile administrației publice centrale și locale.”





Întrucât procesul de consolidare a structurilor decizionale centrale și a serviciilor publice recent descentralizate va continua și în această perioadă, este necesară reevaluarea obiectivelor propuse dincolo de țintele stabilite pentru anul 2015.

Obiectivul național Orizont 2030 : „Apropierea semnificativă de nivelul mediu al celorlalte state membre ale UE în privința performanței administrației publice centrale și locale în furnizarea serviciilor publice.”

Consolidarea capacității administrative este esențială pentru asigurarea unor servicii publice de calitate, în condiții de eficiență și accesibile beneficiarilor finali.

Stabilirea palierului optim de exercitare a competențelor este un proces complex care implică determinări pe termen scurt, mediu și lung cu privire la impactul măsurilor propuse a fi descentralizate. Astfel de analize au în vedere implicațiile oportunității transferului de competențe, al impactului bugetar, al impactului resurselor umane, precum și al transferului de proprietate, exemple sau modele de bune practici din țară sau din state membre ale Uniunii Europene.

Primăria Municipiului Râmnicu Sărat, formată din primar, viceprimar, secretar și aparatul de specialitate al primarului, se organizează și funcționează ca o structură funcțională, cu activitate permanentă, care aduce la îndeplinire hotărârile Consiliului Local și dispozițiile primarului, în vederea soluționării problemelor curente ale municipiului.

Structura aparatului propriu de specialitate al primarului municipiului și numărul de personal sunt stabilite în concordanță cu specificul instituției, în limita mijloacelor financiare de care dispune și cu respectarea dispozițiilor legale.

Astfel, pentru Primăria Municipiului Râmnicu Sărat organigrama, statul de funcții și numărul de personal au fost aprobate prin Hotărârea Consiliului Local al Municipiului Râmnicu Sărat nr. 84/31.03.2016, cu modificările și completările ulterioare.

În urma hotărârii sus menționate a fost aprobată organigrama cu personalul care își desfășoară activitatea în Primăria Municipiului Râmnicu Sărat, respectiv 100 posturi.

Organigrama a fost structurată pe 1 direcție, 3 servicii, 5 birouri și 29 de compartimente.

Direcția subordonată primarului municipiului Râmnicu Sărat este **Direcția economică**, care are în componența sa două servicii și cinci compartimente, în care își desfășoară activitatea 26 de salariați:

- ✦ Serviciul Buget - Contabilitate:



- Compartiment Buget;
- Compartiment Contabilitate.

✚ Serviciul Impozite și Taxe locale:

- Compartiment Încasare, Constatăre, Debitare și Amenzi Persoane Fizice;
- Compartiment Inspecție Fiscală și Executări Silite Persoane Fizice;
- Compartiment Impozite și Taxe Locale Persoane Juridice și Executări Silite.

Cadrul Legislativ în baza căruia este organizată și funcționează direcția economică este reprezentat de Legea nr.571/2003, actualizată, privind Codul fiscal, H.G. nr.44/2004, actualizată, pentru aprobarea Normelor metodologice de aplicare a Legii nr.571/2003, O.G. nr.92/2003, republicată, privind Codul de procedură fiscală, H.G. nr.1050/2004 pentru aprobarea Normelor metodologice de aplicare a O.G. nr.92/2003, Legea nr.82/1991, republicată, a contabilității și Legea nr.273/2006 privind finanțele publice locale cu modificările și completările ulterioare.

Misiunea și rolul Direcției economice constă în conducerea și coordonarea eficientă a activității financiar contabile și fiscale, dezvoltarea și desfășurarea activităților comerciale în condiții de legalitate și calitate.

**Serviciul urbanism**, aflat în subordinea primarului municipiului Râmnicu Sărat, este coordonat de un arhitect și are în subordinea sa cinci compartimente, cu 18 posturi:

- ✚ Compartiment Urbanism, Amenajarea teritoriului și Autorizarea lucrărilor de construcții;
- ✚ Compartiment Spațiu Locativ;
- ✚ Compartiment Îndrumarea și Sprijinirea Asociațiilor de Proprietari;
- ✚ Compartiment Unitatea Municipală pentru Monitorizarea Serviciilor Comunitare de Unități Publice;
- ✚ Compartiment Personal Administrativ.

Cadrul Legislativ care a condus la înființarea acestui serviciu este reprezentat de Legea nr.50/1991 privind autorizarea executării lucrărilor de construcții, republicată, actualizată și Ordinul nr.839/2009 pentru aprobarea Normelor metodologice de aplicare a Legii nr.50/1991.

Obiectivul serviciului este asigurarea respectării normelor în vigoare în domeniul urbanismului și amenajării teritoriului.



ORGANIGRAMA  
PRIMĂRII  
MUNICIPIULUI RÂMNICU SĂRAT PERTRU ANUL 2016

AMEZA NR. 184/30.03.2016  
LA HOTĂRÂREA CONSILIULUI LOCAL NR. 184/30.03.2016

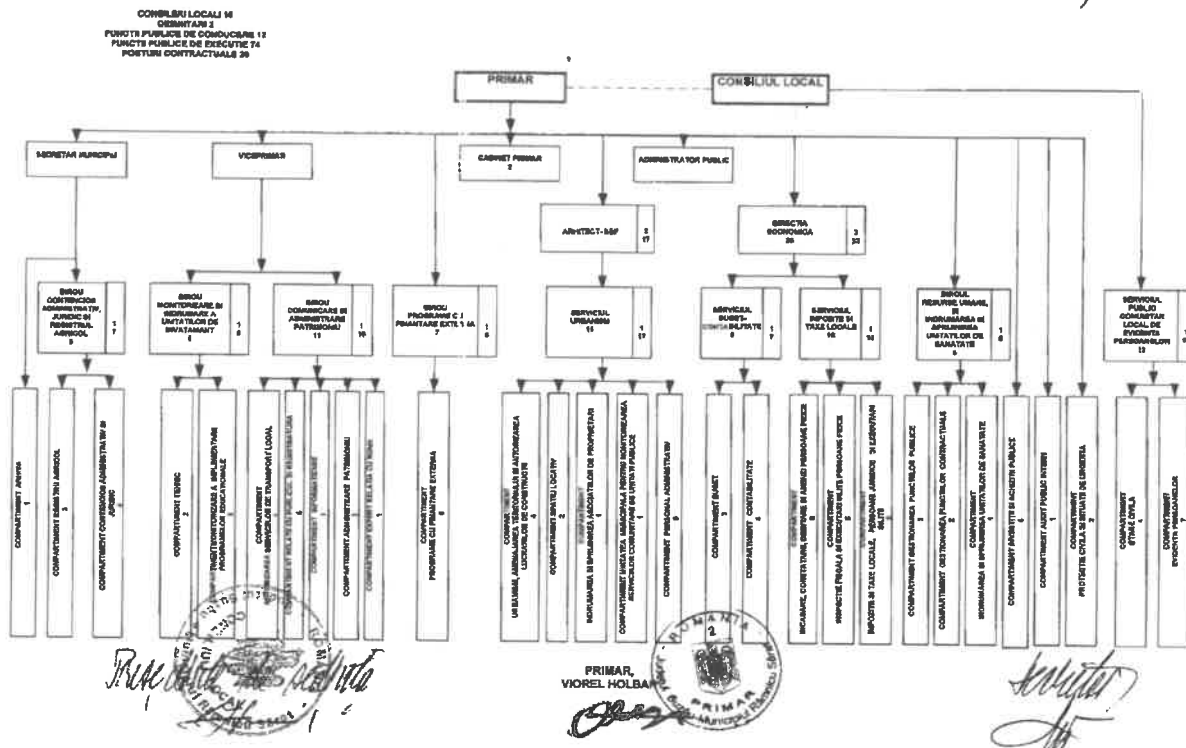


Fig. 23. Organigrama Primăriei Municipiului Râmnicu Sărat<sup>68</sup>

**Biroul Resurse Umane și Îndrumarea și Sprijinirea Unităților de Sănătate**, aflat în subordinea primarului municipiului Râmnicu Sărat are în componență trei compartimente, în care își desfășoară activitatea 6 salariați:

- ✦ Compartiment Gestionarea Funcțiilor Publice;
- ✦ Compartiment Gestionarea Funcțiilor Contractuale;
- ✦ Compartiment Îndrumarea și Sprijinirea Unităților de Sănătate.

Cadrul Legislativ care a condus la înființarea acestui compartiment este reprezentat de O.U.G. nr.162/2008 privind transferul ansamblului de atribuții și competențe exercitate de Ministerul Sănătății Publice către autoritățile administrației publice locale.

Obiectivele acestui birou prevăd:

- ✦ coordonarea activităților de colaborare cu unitatile de sănătate de pe teritoriului municipiului Râmnicu Sărat;

<sup>68</sup> Sursa: Site-ul Oficial al Primăriei Municipiului Râmnicu Sărat



- ✦ îndrumarea, sprijinirea și consilierea ONG-urilor locale în vederea stabilirii legislației și a cererilor de finanțare pentru accesarea fondurilor locale, județene, guvernamentale și europene;

**Biroul Programe cu Finanțare Externă**, aflat în subordinea primarului municipiului Râmnicu Sărat, are în componență Compartimentul Programe cu Finanțare Externă, în care își desfășoară activitatea 7 salariați.

Cadrul legislativ care a condus la înființarea acestui compartiment este reprezentat de Legea nr. 339/3 decembrie 2007 privind promovarea aplicării strategiilor de management de proiect la nivelul unităților administrativ teritoriale, județene și locale.

Obiectivele biroului au în vedere:

- ✦ sprijinirea administrației publice locale la accesarea cu mai multă ușurință și la timp a fondurilor internaționale pentru dezvoltare și modernizare;
- ✦ facilitarea promovării programelor de finanțare și a diseminării rezultatelor pentru proiectele implementate cu succes în România, cu un înalt nivel de profesionalism;
- ✦ eficientizarea proceselor de implementare a proiectelor.

**Biroul Monitorizare și Îndrumare a Unităților de Învățământ** se află în subordinea viceprimarului municipiului Râmnicu Sărat, este format din două compartimente, cu 6 posturi:

- ✦ Compartiment Tehnic
- ✦ Compartiment Monitorizare a Implementării Programelor Educaționale.

Cadrul Legislativ care a condus la înființarea acestui compartiment este reprezentat de O.G. nr.26/2000 cu privire la asociații și fundații și are ca obiective:

- ✦ coordonarea activităților de colaborare cu unitatile de învățământ de pe teritoriul municipiului Râmnicu Sărat;
- ✦ îndrumarea, sprijinirea și consilierea ONG-urilor locale în vederea stabilirii legislației și a cererilor de finanțare pentru accesarea fondurilor locale, județene, guvernamentale și europene;
- ✦ coordonarea activităților de tineret și voluntariat la nivelul comunității, completarea și gestionarea cererilor de finanțare la nivelul comunității.

**Biroul Comunicare și Administrare Patrimoniu** se află în subordinea viceprimarului municipiului Râmnicu Sărat, este format din cinci compartimente, cu 11 posturi:

- ✦ Compartiment Autorizarea Serviciilor de Transport Local;



- ✦ Compartiment Relații cu Publicul și Registratură;
- ✦ Compartiment Administrare Patrimoniu;
- ✦ Compartiment Informatizare;
- ✦ Compartiment Expert Relația cu Romii.

Cadrul Legislativ care a condus la înființarea acestui compartiment este reprezentat de Legea serviciilor de transport public local nr.92/2007 și Ordinul nr.206/2007 pentru aprobarea Regulamentului-cadru de autorizare a autorităților de autorizare pentru serviciile de transport public local; Legea nr.544/2001, actualizată, privind liberul acces la informațiile de interes public și Legea nr.52/2004 privind transparența decizională în administrația publică; H.G. nr.1085/2003 pentru aplicarea unor prevederi ale Legii nr.161/2003 privind unele măsuri pentru asigurarea transparenței în exercitarea demnităților publice, a funcțiilor publice și în mediul de afaceri, prevenirea și sancționarea corupției, referitoare la implementarea Sistemului Electronic Național; H.G. nr.430/2001 privind aprobarea Strategiei Guvernului României de îmbunătățire a situației romilor.

Obiectivele biroului prevăd:

- ✦ aplicarea legislației în vigoare privind serviciile de transport public local la nivelul municipiului Râmnicu Sărat;
- ✦ asigurarea accesului gratuit și permanent la informațiile de interes public;
- ✦ facilitarea participării directe a cetățenilor la luarea deciziilor administrative locale;
- ✦ monitorizarea și evaluarea permanentă a feed-back-ului cetățenilor cu privire la activitatea instituției;
- ✦ realizarea activităților de comunicare internă;
- ✦ asigurarea îndeplinirii atribuțiilor ce revin administrației publice locale în ce privește managementul și gestiunea resurselor de tehnologia informației din dotare;
- ✦ implementarea Strategiei de informatizare la nivelul Primăriei municipiului Râmnicu Sărat;
- ✦ îmbunătățirea situației romilor și asigurarea condițiilor pentru garantarea de șanse egale pentru etnicii romi în vederea atingerii unui standard decent de viață.

**Birou Contencios, Administrativ, Juridic și Registrul Agricol** se află în subordinea secretarului municipiului și este format din două compartimente, cu 11 posturi:

- ✦ Compartiment Registrul Agricol;
- ✦ Compartiment Contencios, Administrativ și Juridic.



Cadrul Legislativ care a condus la înființarea acestui compartiment este reprezentat de Legea nr.514/2003, actualizată, privind organizarea și exercitarea profesiei de consilier juridic, de O.G.nr.28/2008, actualizată, privind Registrul Agricol;

Obiectivele biroului au în vedere:

- ✦ asigurarea unui management administrativ performant, care să vizeze optimizarea permanentă a activităților administrative din cadrul Primăriei, creșterea eficienței acestora, în condițiile respectării reglementărilor legale, dezvoltarea, modernizarea și diversificarea bazei materiale, astfel încât să se creeze condiții cât mai bune pentru desfășurarea activităților administrative și pentru personal;
- ✦ reprezentarea intereselor legitime ale autorității administrației publice locale în fața instanțelor de judecată de toate gradele, în raporturile acestora cu alte autorități, instituții de orice natură, precum și cu orice persoană juridică sau fizică, în condițiile legii.
- ✦ asigurarea unei evidențe unitare cu privire la categoriile de folosință a terenurilor, a mijloacelor de producție agricolă și a efectivelor de animale care contribuie la dezvoltarea agriculturii și buna utilizare a resurselor locale, pe suport de hârtie și în format electronic, conform formularelor Registrului Agricol aprobate prin hotărâre de Guvern.

De asemenea, tot în subordinea secretarului municipiului se află și **Compartimentul Arhivă**, cu 1 post de lucru.

Cadrul Legislativ în baza căruia este organizat și funcționează acest compartiment este reprezentat de Legea nr.215/2001 privind administrația publică locală, actualizată și Legea nr.16/1996 a Arhivelor Naționale, actualizată, având ca obiectiv principal păstrarea și arhivarea documentelor la nivelul Primăriei municipiului Râmnicu Sărat.

**Consiliul Local al Municipiului Râmnicu Sărat** are următoarele atribuții principale, conform articolului 36 al Legii administrației publice locale nr. 215/2001:

- ✦ Consiliul local are inițiativa și hotărăște, în condițiile legii, în toate problemele de interes local, cu excepția celor care sunt date prin lege în competența altor autorități ale administrației publice locale sau centrale.
- ✦ Consiliul local exercită următoarele categorii de atribuții:
  - atribuții privind organizarea și functionarea aparatului de specialitate al primarului, ale instituțiilor și serviciilor publice de



interes local și ale societăților comerciale și regiilor autonome de interes local;

- atribuții privind dezvoltarea economico-socială și de mediu a comunei, orașului sau municipiului;
- atribuții privind administrarea domeniului public și privat al comunei, orașului sau municipiului;
- atribuții privind gestionarea serviciilor furnizate către cetățeni;
- atribuții privind cooperarea interinstituțională pe plan intern și extern.

Consiliul local al municipiului Râmnicu Sărat are în subordinea sa următoarele structuri <sup>69</sup>:

**Poliția Locală Râmnicu Sărat** - la nivelul municipiului Râmnicu-Sărat poliția locală se organizează, în condițiile legii, ca instituție publică de interes local, cu personalitate juridică prin preluarea posturilor și personalului poliției comunitare, precum și ale structurilor din cadrul aparatului de specialitate al primarului municipiului, cu atribuții în domeniul disciplinei în construcții, protecția mediului și comerț.

Poliția Locală se înființează în scopul exercitării atribuțiilor privind apărarea drepturilor și libertăților fundamentale ale persoanelor, a proprietății private și publice prevenire și descoperirea infracțiunilor în următoarele domenii:

- ✦ serviciul de ordine și liniște publică;
- ✦ serviciul de disciplina și siguranța rutieră;
- ✦ compartimentul de disciplină în construcții și afișajul stradal;
- ✦ compartimentul de protecție a mediului;
- ✦ compartimentul de inspecție comercială;
- ✦ compartimentul de evidență a persoanelor;
- ✦ compartimentul de resurse umane, contabilitate și administrativ.

Poliția Locală își desfășoară activitatea în interesul comunității locale, exclusiv pe baza și în executarea legii, precum și a actelor autorității deliberative și ale celei executive ale administrației publice locale;

**Administrația Domeniului Public (ADP) Râmnicu Sărat** - a fost înființată în luna mai 1994, ca instituție publică de interes local cu personalitate juridică, sub autoritatea Consiliului Local al municipiului Râmnicu Sărat. ADP Rm.Sărat este un organism de drept public destinat satisfacerii nevoilor de interes general ale cetățenilor din municipiul Râmnicu Sărat, ce încheie contracte de achiziție (de

---

<sup>69</sup> Sursa: Site-ul Oficial al Primăriei Râmnicu Sărat



produse, servicii și lucrări) în îndeplinirea atribuțiilor ce îi revin, cu operatori economici (furnizori, prestatori, executanți). ADP Rm.Sărat asigură în limita fondurilor bugetare aprobate: reparații și modernizări la rețeaua stradală aflată în administrarea Consiliului Local; realizarea de lucrări de reglementare a semnelor de circulație în vederea desfășurării normale a traficului rutier și pietonal; întreținerea, amenajarea, reamenajarea și curățenia spațiilor verzi; salubritatea stradală a municipiului; administrarea Cimitirului Eternitatea din municipiu; administrarea Depozitului de deșuri municipale, gestionarea câinilor fără stăpân de pe teritoriul municipiului, etc.

**Serviciul Public Comunitar Local de Evidență a Persoanelor Râmnicu Sărat** – are ca principale atribuții: întocmirea și ținerea evidenței, în sistem informatic, a actelor de identitate eliberate conform legii; actualizarea, utilizarea și valorificarea Registrului Național de Evidență a Persoanelor; întocmirea, păstrarea și ținerea evidenței, în sistem manual și informatic, a actelor de stare civilă întocmite și eliberate conform legii.

**Serviciul Public Local de Asistență Socială Râmnicu Sărat** este organizat și funcționează ca instituție publică de specialitate, cu personalitate juridică, ocupându-se cu acordarea de servicii sociale cu caracter primar menite să asigure prevenirea, limitarea sau înlăturarea efectelor temporare sau permanente ale situațiilor de risc din domeniul protecției copilului, familiei, persoanelor singure, persoanelor vârstnice, persoanelor cu handicap, precum și a oricăror persoane aflate în nevoie ce pot genera marginalizarea sau excluderea socială;

**S.C. COMPANIA DE APĂ S.A. BUZĂU** - este operatorul regional al serviciilor publice de apă și canalizare din județul Buzău, funcționând în Râmnicu Sărat cu Centrul Operațional nr.7. Obiectul de activitate al Companiei îl reprezintă serviciile de livrare a de apei potabile și canalizare - epurarea apelor uzate - puse la dispoziție populației;

**S.C. TRANSPORT URBAN DE CĂLĂTORI S.A. (TUC) Râmnicu Sărat** - este subordonată Primăriei Municipiului Râmnicu Sărat și prestează servicii către populație, principala activitate fiind transportul de persoane în municipiu. TUC Rm.Sărat este, începând din martie 2012, membră a Uniunii Române de Transport Public - URTP - care este asociată la Uniunea Internațională de Transport Public cu sediul la Bruxelles;

**S.C. ACVATERM S.A. Râmnicu Sărat** – este o societate comercială care aparține comunității locale și care are ca scop principal salubritatea stradală, prin activități de curățare și întreținere a spațiului pietonal, servicii de vidanjare, închirieri utilaje și închirieri locuri pentru parcuri de reședință/parcuri cu plata zilnică;

**Clubul Sportiv Municipal (CSM) Râmnicu Sărat** - instituție de drept public, este principalul club din municipiu și are în structura sa secții sportive de volei, fotbal, handbal, judo și lupte libere. CSM își desfășoară activitățile de pregătire și competiționale în Sala Sporturilor.





**Casa Municipală de Cultură "Florica Cristoforeanu"** - este o institutie cu profil cultural-științific, de importanță locală, subordonată Consiliului Local Râmnicu Sărat și încadrată potrivit OUG nr. 118/2006 privind înființarea, organizarea și desfășurarea activității așezămintelor culturale.

## PROIECTELE PRIMĂRIEI MUNICIPIULUI RÂMNICU SĂRAT

Strategia Integrată de Dezvoltare Urbană a municipiului Râmnicu Sărat pentru perioada 2014 – 2023 urmează direcțiile de dezvoltare ale obiectivelor Planului de Dezvoltare Regională Sud - Est 2014-2020.

În acest sens, reprezentanții municipiului Râmnicu Sărat doresc ca prin proiectele propuse și implementate să contribuie la dezvoltarea socio- economică a regiunii Sud – Est.

Astfel, **în perioada 2010 – 2016**, Primăria municipiului Râmnicu Sărat a atras investiții în modernizarea spațiului urban, serviciilor publice, infrastructurii de învățământ și de servicii sociale, etc., cu ajutorul cărora a reușit să finalizeze următoarele **proiecte**:

1. Extinderea rețelei de canalizare în cartierul Anghel Saligny – valoare totală 631.400 euro, proiect finanțat prin programul Phare 2006;
2. Modernizarea/Dezvoltarea/Echiparea ambulatorului de specialitate a Spitalului Municipal Râmnicu Sărat – valoare totală investiție 915.748 Euro, proiect finanțat prin Programul Operațional Regional;
3. Reabilitarea/modernizarea străzilor orășenești și reabilitarea rețelelor de apă în zona de intervenție urbană a Municipiului Râmnicu Sărat – proiect cu o valoare totală de 5.653.376 euro, finanțat prin Programul Operațional Regional;
4. Creșterea siguranței și prevenirea criminalității în zona de acțiune urbană a Municipiului Râmnicu Sărat – proiect cu o valoare totală de 250.400 euro, finanțat prin Programul Operațional Regional;
5. Restaurarea Complexului Brâncovenesc Râmnicu Sărat – monument istoric de categoria A- proiect cu o valoare totală de 1.210.325 euro, finanțat prin Programul Operațional Regional;
6. Reabilitarea clădirii și dotarea laboratoarelor și a cabinetelor situate în strada Nicolae Bălcescu nr. 2A, ce aparțin Grupului Școlar Agricol Râmnicu Sărat - proiect cu o valoare totală de 2.734.420 euro, finanțat prin Programul Operațional Regional;
7. Reabilitarea Liceului tehnologic-economic „Elina Matei Basarab” Râmnicu Sărat, proiect finanțat prin Programul Operațional Regional;
8. „Modernizarea sistemelor de apă și apă uzată în municipiul Râmnicu Sărat”, în cadrul proiectului „Extinderea și reabilitarea infrastructurii de



apă și apă uzată în județul Buzău”, proiect finanțat prin POIM 2014-2020;

9. Proiect pentru reabilitarea străzilor din municipiul Râmnicu Sărat: B-dul. Eroilor, Șoseaua Puiesti, Aleea Industriei- proiect finanțat de bugetul local;
10. Proiect „Grădinița cu program normal 2 Săli de grupă- proiect tip în cartierul Al. Bagdat”, finanțat de Banca Mondială;
11. Proiect „Grădinița cu program normal 2 Săli de grupă- proiect tip în cartierul Slam Râmnic”, finanțat de Banca Mondială;
12. Proiect „Grădinița cu program normal 3 Săli de grupă- proiect tip în cartierul Bariera Focșani”, finanțat de Banca Mondială;
13. Proiect „Youth in a European Democracy”, finanțat de Comisia Europeană, prin Programul „Tineret în acțiune”;
14. Proiect „Înființare parc în cartierul Bariera Focșani”, finanțat de Administrația Fondului pentru Mediu (AFM).

## 6.2. Fondul locativ

Fondul locativ este caracterizat de indicatori statistici precum: locuințe existente, locuințe în proprietate majoritară de stat, locuințe în proprietate majoritar privată, suprafață locuibilă în proprietate majoritară de stat și suprafața locuibilă în proprietate majoritar privată.

Indicatorii care se referă la fondul locativ sunt extrem de sugestivi atât în evaluarea calității vieții, cât și pentru analiza evoluției acesteia. Astfel, conform graficului următor se poate observa faptul că Regiunea Sud-Est se situează la mijlocul clasamentului pe regiuni la acest capitol, cu un număr total de 1.114.318 locuințe în anul 2015.

În mod cert, numărul de locuințe are o legătură directă cu numărul populației din aceste regiuni. Un indicator mult mai relevant este numărul de locuințe la 1000 de locuitori. Astfel, Regiunea Sud-Est se clasează pe penultimul loc la acest capitol, fiind cu mult depășită de unele regiuni, precum: București-Ilfov, Regiunea de Vest și Sud-Vest Oltenia.

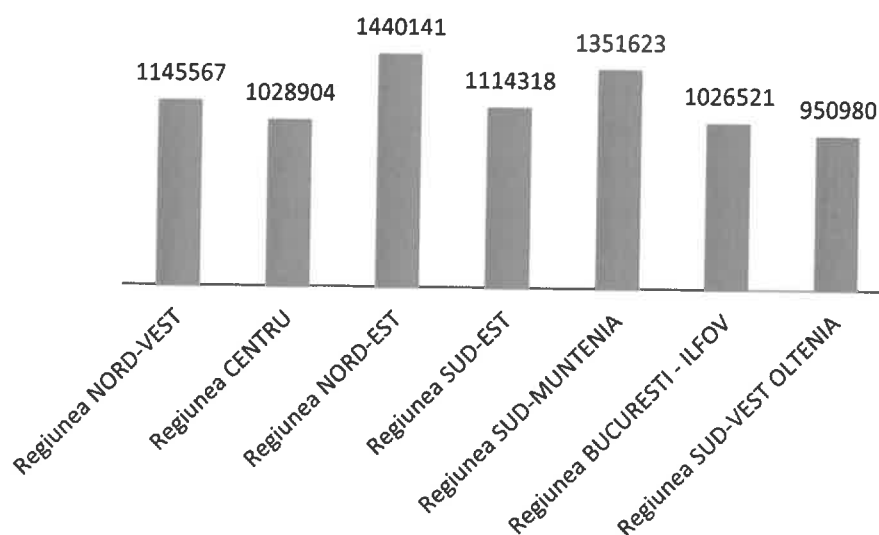


Fig. 24. Numărul de locuințe, în profil teritorial, în anul 2015 <sup>70</sup>

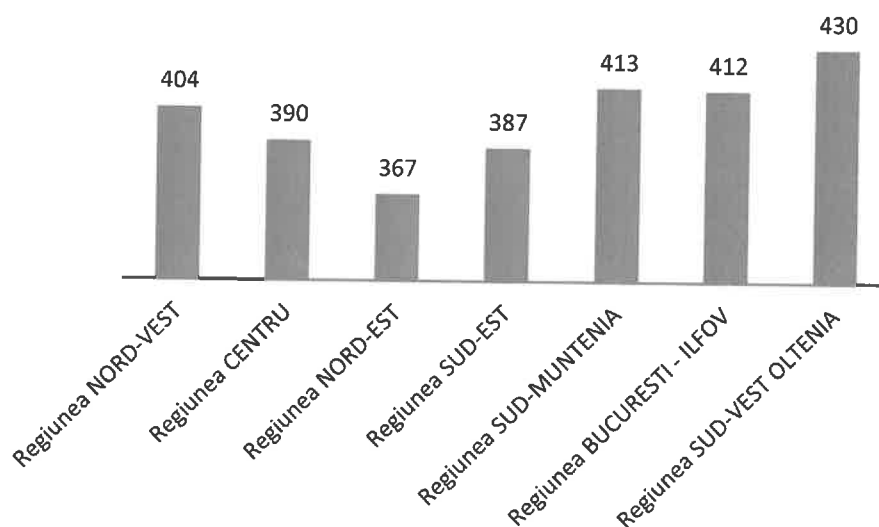


Fig. 25. Numărul de locuințe la 1000 de locuitori, anul 2015 <sup>71</sup>

Evoluția fondului locativ în ultimii ani a fost una pozitivă, în trend cu evoluția fondului de locuințe la nivel național. După cum se observă din graficul de mai jos, în perioada 2010-2015 numărul de locuințe a crescut constant în regiune: de la 1.066.148 în anul 2010, la 1.114.318 în anul 2015.

<sup>70</sup> Sursa: Institutul Național de Statistică, anul 2015

<sup>71</sup> Sursa: Institutul Național de Statistică, anul 2015

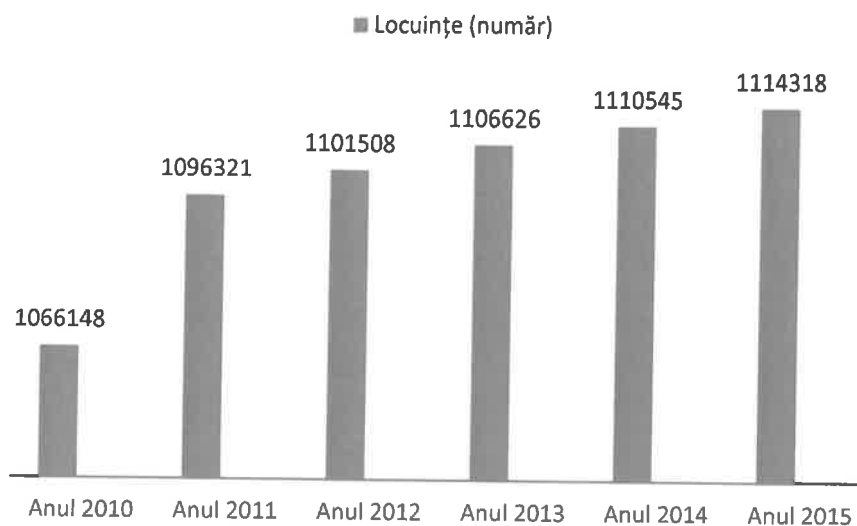


Fig. 26. Evoluția fondului de locuințe în Regiunea Sud-Est în perioada 2010-2015<sup>72</sup>

În ceea ce privește regimul proprietății, se constată faptul că, în anul 2015, majoritatea locuințelor se află în proprietate privată și doar cca. 1% din numărul total de locuințe este în proprietate de stat, după cum se poate observa din graficul următor:

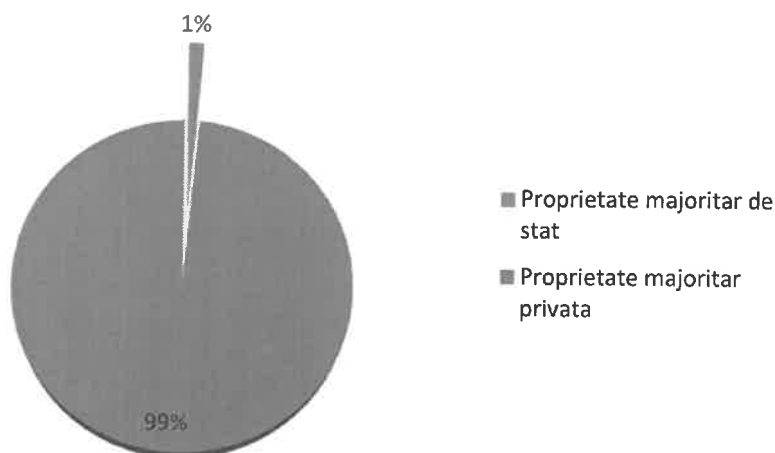


Fig. 27. Formele de proprietate ale fondului de locuințe în Regiunea Sud-Est, în anul 2015<sup>73</sup>

În perioada 2011-2015, și situația locuințelor existente în județul Buzău înregistrează o evoluție ascendentă, atât a numărului locuințelor aflate în proprietate

<sup>72</sup> Sursa: Institutul Național de Statistică, anul 2015

<sup>73</sup> Sursa: Institutul Național de Statistică, anul 2015



privată, cât și a celor aflate în proprietate publică, monopolul deținându-l locuințele construite din fondurile populației, situație prezentată în tabelul următor.

Tabel 27. Locuințe existente în Jud. Buzău pe forme de proprietate în perioada 2011-2015<sup>74</sup>

Forme de proprietate	Anul 2011	Anul 2012	Anul 2013	Anul 2014	Anul 2015
	Număr				
Total	200688	201109	201448	201778	202103
Proprietate publică	758	753	753	783	780
Proprietate privată	199930	200356	200695	200995	201323

La nivelul anului 2015, în municipiul Râmnicu Sărat, conform datelor statistice, numărul locuințelor era de 14.768, din care un număr de 293 locuințe în proprietate majoritar de stat și un număr de 14.475 locuințe în proprietate majoritar privată. În ceea ce privește indicatorii numărul total al locuințelor existente și suprafața locuibilă totală, și la municipiu se observă o evoluție ascendentă, la nivelul anului 2015 numărul total de locuințe ajungând la 14.768, iar suprafața locuibilă totală la 692.323 m<sup>2</sup>.

În tabelul următor se prezintă fondul de locuințe din Municipiul Râmnicu Sărat în perioada 2011 – 2015<sup>75</sup>.

Tabel 28. Fondul de locuințe din Municipiul Râmnicu Sărat în perioada 2011 – 2015

Indicator	2011	2012	2013	2014	2015
Locuințe existente număr total	14.695	14.723	14.741	14.777	14.768
Locuințe în proprietate majoritar de stat	266	264	263	294	293
Locuințe în proprietate majoritar privat	14.429	14.459	14.478	14.483	14.475
Suprafața locuibilă total m <sup>2</sup>	686.145	688.592	690.343	692.281	692.323

<sup>74</sup> Sursa: Institutul Național de Statistică, anul 2015

<sup>75</sup> Sursa: Institutul Național de Statistică, anul 2015



Suprafața locuibilă în proprietate majoritară de stat - m <sup>2</sup>	6.925	6.826	6.803	7.665	7.623
Suprafața locuibilă în proprietate majoritar privată - m <sup>2</sup>	679.220	681.766	683.540	684.616	684.700

Cu toate acestea, localitățile urbane din județul Buzău sunt încă departe de a susține o ofertă de servicii diversificată. Unii rezidenți, deși preferă condițiile de locuire din orașele mici, fac naveta către locul de muncă, iar alții aleg să își mute domiciliul în sau lângă zonele economice care le asigură un loc de muncă.

### 6.3. Infrastructura de comunicații și transport

#### 6.3.1. Telecomunicații

În domeniul telecomunicațiilor, în orașul Râmnicu Sărat funcționează un oficiu poștal, iar numărul abonaților este de câteva mii.

În domeniul noilor tehnologii în comunicații există tendințe deosebit de favorabile în domeniile:

- ✦ Comunicații mobile GSM (Vodafone, Orange);
- ✦ Comunicarea în domeniul telefoniei fixe se realizează prin intermediul companiei Telekom (majoritatea prin centrale digitale);
- ✦ Internet: există un furnizor care este, de asemenea, și furnizor de televiziune prin cablu;
- ✦ Mass media locală: Pe raza municipiului Râmnicu Sărat există un ziar local ce apare săptămânal, 2 posturi de radio, 2 televiziuni locale, din care una are program zilnic de știri.

#### 6.3.2. Infrastructura de transport

##### 6.3.2.1. Mobilitatea urbană durabilă

Mobilitatea urbană definește ansamblul deplasărilor persoanelor pentru activități cotidiene legate de muncă, activități și/sau necesități sociale, cumpărături și activități de petrecere a timpului liber înscrise într-un spațiu urban. Asigurarea și planificarea mobilității urbane este realizată prin Planul de Mobilitate Urbană Durabilă.

Conform definiției din documentele Uniunii Europene, Planul de mobilitate urbană durabilă este un document strategic de politică publică ce are drept scop satisfacerea nevoilor de mobilitate ale persoanelor și activităților economice în



arealurile urbane pentru o mai bună calitate a vieții, adresându-se tuturor formelor de transport din întreaga aglomerație urbană, cu precădere transportului public și privat, de marfă și de pasageri, motorizat și nemotorizat, în mișcare sau în staționare.

Planul de mobilitate urbană al Municipiului Râmnicu Sărat stabilește modul în care se vor pune în aplicare conceptele moderne de planificare și management al mobilității urbane durabile. Aceste concepte sunt particularizate la specificul municipiului, urmărind maximizarea efectelor aduse prin îmbunătățirea indicatorilor de mobilitate pe termen scurt (2017), mediu (2023) și lung (2030).

Arealul planului de mobilitate este reprezentat de teritoriului unității administrativ-teritoriale Râmnicu Sărat și a fost stabilit prin corelarea cu prevederile „Planului Urbanistic General – Reactualizat”, aflat în curs de elaborare.

PMUD al Municipiului Râmnicu Sărat este rezultatul unui proces structurat, care cuprinde analiza stării inițiale, construirea viziunii, stabilirea obiectivelor și țintelor, alegerea politicilor și a măsurilor, comunicarea activă, monitorizarea și evaluarea, precum și identificarea lecțiilor învățate.

Planul de mobilitate urbană durabilă urmărește îndeplinirea următoarelor obiective fundamentale:

- ✦ Accesibilitate ridicată
- ✦ Dezvoltare economică
- ✦ Siguranța cetățenilor
- ✦ Protejarea mediului
- ✦ Creșterea calității vieții

Din analiza situației actuale realizată în cadrul PMUD, au rezultat o serie de caracteristici ale infrastructurii de transport, sintetizate în continuare.

### **6.3.2.2. Rețeaua stradală**

Rețeaua stradală urbană este țesută pe traseele drumurilor naționale și județene care asigură legătura cu teritoriile învecinate.

Traseul drumului european E85 traversează intravilanul municipiului, prin cartiere cu densitate ridicată de locuire, fiind suprapus peste artere urbane pe care sunt amplasate unități de învățământ și unități economice care atrag fluxuri importante de călători. Lipsa unei variante de ocolire constituie o disfuncționalitate majoră a rețelei stradale actuale.



*Fig. 28. Conectarea rețelei stradale a Municipiului Râmnicu Sărat la rețeaua de drumuri județene și naționale<sup>76</sup>*

Rețeaua stradală a Municipiului Râmnicu Sărat are o lungime de aproximativ 105 km și este formată din străzi de categoria II, III și IV.

Sistemul rutier are îmbrăcăminte din asfalt (62%), restul fiind din balast (38%) și pavaj (0,35%).

<sup>76</sup> Planul de mobilitate urbană durabilă al Municipiului Râmnicu Sărat



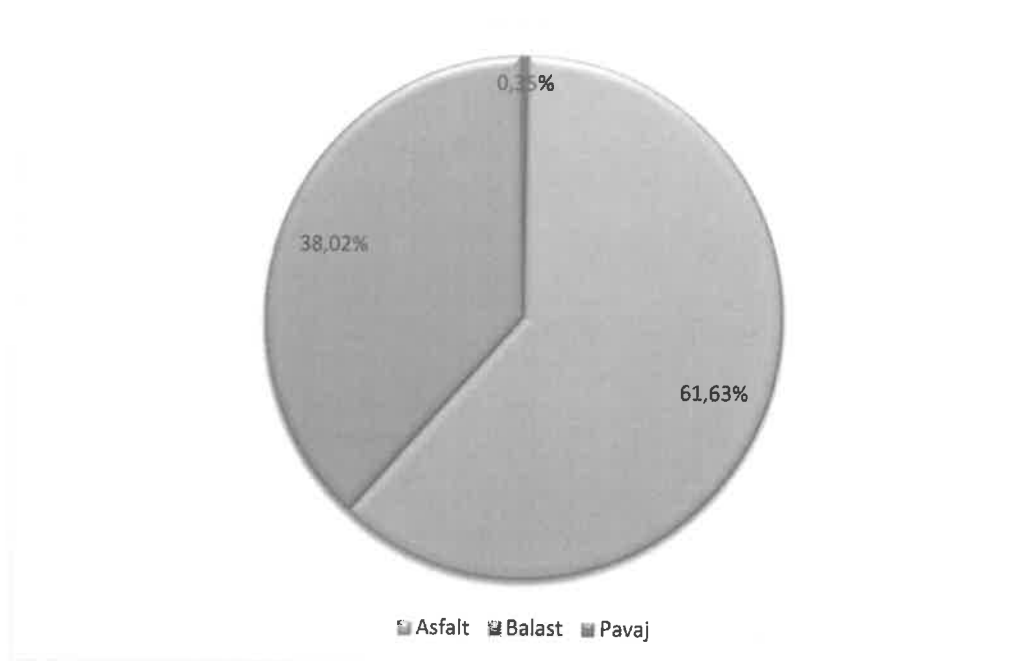


Fig. 29. Distribuția străzilor în funcție de tipul îmbrăcăminții<sup>77</sup>

Lucrările de modernizare realizate în ultimii 5 ani au cuprins intervenții pe o lungime totală de 25,6 km, pentru 74% din lungimea străzilor modernizate fiind obținute finanțări din fonduri structurale și de coeziune. Străzile pe care au fost realizate lucrări de modernizare sunt amplasate în zona centrală și în cartierele Al.I.Cuza, Ana Ipătescu, Balta Albă, Costieni, Lunca, Matei Basarab, Nicolae Bălcescu, Piața Halelor și zona Pod. Cartierele în care nu au fost realizate astfel de lucrări sunt cele mărginașe, cum ar fi Bariera Focșani, Slam, Anghel Saligny, Alecu Bagdad, Barasca.

### 6.3.2.3. Transportul public

Sistemul de transport public este format din infrastructură, mijloace de transport și tehnici de exploatare specifice modului de transport public de suprafață – autobuz.

Funcționarea serviciului de transport public se realizează în baza contractului de delegare a serviciului nr.01/30.04.2013, încheiat între operatorul SC Transport Urban de Călători SA și Asociația de Dezvoltare Intercomunitară a Transportului Public din Municipiul Râmnicu Sărat - ATRAS, cu o valabilitate de 5 ani.

Rețeaua de transport public este formată din 7 linii, cu o lungime totală a traseelor (dus-întors) de 71,4 km.

<sup>77</sup> Sursa: PMUD Râmnicu Sărat



Fig. 30. Rețeaua de transport public din Municipiul Râmnicu Sărat<sup>78</sup>

Din figură se observă că există un grad de suprapunere ridicat al liniilor de transport public, situație care constituie un avantaj pentru utilizatorii acestor segmente ale rețelei, în detrimentul potențialilor călători localizați în zone nedeservite de rețea.

Operarea serviciului de transport public este realizată cu un parc format din 19 vehicule, cu capacități ce variază între 15 și 77 locuri. Mijloacele de transport cu o vechime mai mică de 8 ani reprezintă doar 11% din totalul acestora.

Pentru satisfacerea programului de circulație, mijloacele de transport au parcurs în anul 2015 o distanță totală de 806.626 km. Cererea de transport

<sup>78</sup> Planul de mobilitate urbană durabilă al Municipiului Râmnicu Sărat



cuantificată la nivelul anului 2015 este de 925.000 călătorii, dintre care 27% au fost realizate pe bază de abonament, ceea ce denotă faptul că utilizarea transportului este ocazională.

Sistemul de transport public județean prin servicii regulate operează curse care își au originea în Municipiul Râmnicu Sărat. Serviciul este gestionat de Consiliul Județean Vrancea, prin operatori privați. Numărul total de curse care deserveșc cererea zilnică de transport generată/atrasă de Municipiul Râmnicu Sărat și localitățile învecinate este de 176, acestea fiind distribuite pe 25 de trasee.

Un neajuns al acestui mod de transport este reprezentat de lipsa unui terminal intermodal de călători, ceea ce face la vehiculele de transport public județean să aibă stații intermediare și trasee care se suprapun peste traseele de transport public urban.

#### **6.3.2.4. Transportul feroviar**

Arealul de studiu este racordat la rețeaua națională de cale ferată în stația Râmnicu Sărat, amplasată pe linia magistrală 500: București Nord – Buzău – Focșani – Bacău – Suceava – Vicșani, tronson care face parte din rețeaua TEN-T centrală.

#### **6.3.2.5. Transportul de marfă**

În lipsa unei variante de ocolire sau a unei centuri, singura posibilitate de traversare a Municipiului Râmnicu Sărat pe traseul DN2/E85 se realizează prin traversarea zonei urbane: str. M. Kogălniceanu – Str. Alexandru Ioan Cuza – Str. Focșani.

În ceea ce privește DN22, pe străzile pe care se suprapune traseul acestui drum (Bd. Eroilor, Șos. Puiști, Bd. Industriilor) este interzis accesul vehiculelor de marfă cu masa totală maximă autorizată mai mare de 16 tone, prin HCL nr. 146/2011. Traseele pe care este permis accesul vehiculelor cu masa totală autorizată mai mare de 3,5 tone sunt reprezentate mai jos.



Fig. 31. Trasee pe care este permis accesul vehiculelor cu MTMA > 3,5 tone<sup>79</sup>

### 6.3.2.6. Mijloace alternative de mobilitate

Orașele, în special cele în care se efectuează frecvent călătoriile pe distanțe scurte, reprezintă un mediu propice pentru utilizarea modurilor de transport nemotorizate. În acest sens, se impune amenajarea spațiului public într-o manieră care să atragă cetățenii spre aceste moduri de transport nemotorizate, prin:

- ✦ Spații pietonale generoase;

<sup>79</sup> Planul de mobilitate urbană durabilă al Municipiului Râmnicu Sărat



- ✦ Marcarea/indicarea traseelor pietonale către principalele puncte de interes;
- ✦ Siguranța în deplasare;
- ✦ Accesibilitatea persoanelor cu dizabilități;
- ✦ Amenajarea pistelor pentru biciclete;
- ✦ Parcări pentru biciclete în vecinătatea principalelor puncte de interes.

Rețeaua de transport rutier a Municipiului Râmnicu Sărat este prevăzută cu trotuare pentru deplasarea pietonală. În ultimii ani, aceste elemente de infrastructură au primit o atenție deosebită, odată cu reabilitarea străzilor fiind îmbunătățită și suprafața destinată deplasărilor pietonale. La nivelul întregii rețele au fost reabilitate trotuare amplasate în lungul a 21 km de stradă. Lungimea totală desfășurată a trotuarelor pe care s-a intervenit este de 38,6 km.

Utilizarea trotuarelor în alte scopuri, cum ar fi pentru parcare a autovehiculelor, limitează accesul pietonilor și pune în pericol siguranța acestora. Trotuarele din zona centrală au fost modernizate, însă în zona cu trafic intens de pietoni din apropierea pieței centrale, nerespectarea indicațiilor de ocupare a locurilor de parcare și parcare parțială pe trotuar reduce spațiul destinat pietonilor.

În ceea ce privește facilitatea deplasării persoanelor cu mobilitate redusă, clădirile principalelor instituții din oraș sunt dotate cu rampe pentru accesul cărucioarelor, fiind de asemenea asigurate în mai multe locuri din oraș borduri îngropate sau semi-îngropate la trecerile de pietoni.

Sistemul de transport dedicat ciclismului ocupă un loc prioritar în categoria sistemelor alternative de mobilitate. Cu toate acestea, deși este modul cel mai potrivit pentru deplasările între cartierele orașului, în situația actuală nu sunt create facilități pentru utilizarea bicicletei.

### **6.3.2.7. Parcări**

Serviciile de parcare sunt administrate de operatorul SC Acvaterm SA, Râmnicu Sărat, societate comercială al cărei acționar unic este Municipiul Râmnicu Sărat.

În zona centrală, în vecinătatea pieței agroalimentare, sunt amenajate locuri de parcare, atât în regim cu taxă, cât și gratuit. Acest aspect încurajează deplasările cu autovehiculul personal în zona centrală, constituind o disfuncție pentru care în viitor trebuie să se aplice soluții de contracarare. Parcările publice cu plată au o capacitate de 168 locuri.

Parcările rezidențiale se atribuie sub formă de abonament cu valabilitate de 12 luni și au o capacitate de 2244 locuri. Acestea acoperă aproximativ 45% din cererea necesară.

Obligația de plată care revine utilizatorilor parcărilor se poate realiza:



- ✚ În sistem de autotaxare, utilizând parcometere sau bariere cu taxă;
- ✚ Prin achiziționarea de tichete de parcare;
- ✚ Prin achiziționarea de abonamente de parcare;
- ✚ Prin SMS.

Parcările rezidențiale au o capacitate de 5.684 de locuri, iar cele publice 1.805 locuri, din care 1.366 fără plată.

### **6.3.2.8. Siguranța circulației**

În perioada 2010 – 2015, din numărul total de accidente, cele în care au fost implicați pietoni și bicicliști au constituit o pondere de 45%.

În scopul creșterii siguranței cetățenilor în spațiul public, în cadrul proiectului „Creșterea siguranței și prevenirea criminalității în zona de acțiune urbană a Municipiului Râmnicu Sărat, județul Buzău”, finanțat în cadrul POR 2007-2013, a fost implementat un sistem centralizat de monitorizare video, care contribuie la sporirea gradului de siguranță și securitate al participanților la trafic.

### **6.3.2.9. Sisteme inteligente de transport**

În prezent, sistematizarea circulației la nivelul rețelei stradale a Municipiului Râmnicu Sărat este realizată prin intermediul unor sisteme de semaforizare clasice, amplasate în 3 intersecții și 3 treceri de pietoni. Acestea nu sunt coordonate prin intermediul unui sistem integrat, care să țină cont de valorile fluxurilor de trafic înregistrate în timp real.

În ceea ce privește transportul public, în momentul de față nu sunt implementate sisteme cu funcții privind managementul acestui mod de transport.

### **6.3.2.10. Zone cu complexitate ridicată**

Zonele identificate ca prezentând o complexitate ridicată din punct de vedere al mobilității durabile sunt: zona centrală și zona Pieței Gării.

Astfel, zona centrală este o zonă mixtă, în care se suprapun funcțiuni de utilizare a teritoriului de tip locuire, comerț și administrație. Ea prezintă o atractivitate ridicată, atât pentru deplasările pietonale, cât și pentru cele cu bicicleta și devine deseori o zonă în care circulația se desfășoară cu dificultate.

Piața Gării reprezintă principalul nod intermodal pentru transportul de călători din Municipiul Râmnicu Sărat, aici producându-se interacțiunea între transportul de lungă distanță (preponderent modul feroviar) și transportul local (5 din cele 7 linii de autobuz). Autogările autorizate din municipiu sunt amplasate la aproximativ 1 km de



stația de cale ferată. Acoperirea redusă oferită de rețeaua de transport feroviar impune crearea unui terminal intermodal care să asigure transferul călătorilor, atât între transportul feroviar și cel public urban, cât și cu transportul rutier județean și interjudețean.

### **6.3.2.11. Integrarea acțiunilor și măsurilor propuse prin Planul de Mobilitate Urbană Durabilă**

Rezultatele analizei efectuate asupra situației actuale a mobilității urbane durabile în Municipiul Râmnicu Sărat, precum și prognozele realizate cu ajutorul modelului de transport au fost sintetizate și incluse în analiza SWOT a Strategiei Integrate de Dezvoltare Urbană a Municipiului Râmnicu Sărat.

În Planul de Mobilitate Urbană Durabilă a fost realizată o analiză a punctelor pozitive și negative în ceea ce privește funcționarea sistemului de transport la nivelul municipiului, pe baza căreia au fost propuse acțiuni și măsuri pe următoarele tematici de mobilitate:

- ✚ Intervenții majore asupra rețelei stradale;
- ✚ Transport public;
- ✚ Transport de marfă;
- ✚ Mijloace (sisteme) alternative de mobilitate;
- ✚ Managementul traficului;
- ✚ Zone cu nivel ridicat de complexitate;
- ✚ Structura intermodală și operațiuni urbanistice necesare;
- ✚ Aspecte instituționale.

Proiectele corespunzătoare acestor acțiuni și măsuri au fost incluse în Strategia Integrată de Dezvoltare Urbană a Municipiului Râmnicu Sărat, repartizate pe obiectivele strategice definite.

## **6.4. Infrastructura de utilități publice**

### **6.4.1. Rețeaua de apă potabilă**

România și-a luat angajamentul față de Comisia Europeană să realizeze obiectivele în aplicarea Directivei CE 98/83/CE, în ceea ce privește calitatea apei folosite pentru consum. Până la data de 31 decembrie 2015 România trebuie să înceapă să aplice toate măsurile necesare astfel încât să se asigure faptul că alimentarea cu apă potabilă se face în concordanță cu prevederile Directivei, înțelegând prin aceasta că se stabilește cererea de apă potabilă, se inspectează sistemele de alimentare cu apă, se urmărește și se monitorizează calitatea apei potabile, se diseminează informația și se raportează.



La nivelul localităților, alimentarea cu apă a populației se asigură prin sisteme centralizate de alimentare cu apă sau din instalații locale - fântâni și captări de izvoare.

Indicatorii care sunt monitorizați de către autoritățile competente sunt următorii:

- ✦ Numărul de localități care dispun de o rețea de distribuție a apei potabile și lungimea rețelei în km, în mediu urban și rural;
- ✦ Populația racordată la rețelele de apă;
- ✦ Intensitatea consumului de apă pe cap de locuitor.<sup>80</sup>

Într-o regiune bogată în resurse hidrice, cum este Regiunea Sud-Est, accesul la apă potabilă este încă problematic pentru un procent însemnat de populație.

În tabelul următor este prezentată situația, la nivelul anului 2015, a numărului de localități care dispun de instalații de alimentare cu apă potabilă și lungimea totală simplă a rețelei din Regiunea Sud-Est și județul Buzău.

Tabel 29. Număr de localități cu instalații de alimentare cu apă potabilă<sup>81</sup>

Județul	Număr de localități cu instalații de alimentare cu apă potabilă			Localități rurale (comune) neacoperite	Lungimea totală simplă a rețelei (km)*
	Urban	Rural	Total		
Brăila	4/4	35/40	39/44	5	1270,3
Buzău	5/5	72/82	77/87	10	2205,4
Constanța	12/12	57/58	69/70	1	2969,4
Galăți	4/4	54/61	58/65	7	2445,2
Tulcea	5/5	46/46	51/51	0	1594
Vrancea	5/5	53/68	58/73	15	1606,2
Total Regiunea Sud-Est	35/35	317/355	352/390	38	12090,5

În concluzie, se observă faptul că la sfârșitul anului 2015, numărul de localități cu instalații de alimentare cu apă potabilă a fost de 352. Raportat la totalul localităților

<sup>80</sup> Sursa: Planul de Dezvoltare Regională Sud-Est, 2014-2020

<sup>81</sup> Institutul Național de Statistică, anul 2015





din regiune (390), rezultă că numărul de localități acoperite de sistemele de alimentare cu apă potabilă în regiunea Sud- Est a fost de 90,25%.

Principala sursă de apă pentru localitățile județului Buzău o reprezintă sursele subterane.

Rețeaua hidrografică a județului Buzău cuprinde patru mari bazine:

- ✚ bazinul hidrografic Buzău, cu râul Buzău ca și curs principal de apă, cu afluenții Bâsca, Bâsca Chiojdului, Bălăneasa și Slănic. În acest bazin hidrografic se regăsesc lacurile artificiale Siriu și Cândești și lacurile naturale Balta Albă și Amara;
- ✚ bazinul hidrografic Rm. Sărat, cu râul Rm. Sărat ca și curs principal de apă;
- ✚ bazinul hidrografic Călmățui, cu râul Călmățui ca și curs principal de apă;
- ✚ bazinul hidrografic Sărata, cu râul Sărata ca și curs principal de apă.

Cele 4 surse subterane de apă identificate în zona hidrografică a Buzăului sunt:

- ✚ GWIL02/ în Munții Ciucaș;
- ✚ GWIL05/ în conul aluvionar Buzău;
- ✚ GWIL06/ în lunca râului Călmățui;
- ✚ GWIL 12/ în Câmpia Gherghiței.

Principalul furnizor de apă este **Compania de Apă S.A. Buzău**, care a devenit operator regional pentru județul Buzău începând cu ianuarie 2009.

Compania de Apă S.A. Buzău asigură gestionarea serviciului de alimentare cu apă în 24 de unități administrativ - teritoriale (două municipii, trei orașe și 21 de comune) și și a serviciului de canalizare, operat în 12 unități administrativ-teritoriale (două municipii, trei orașe și 7 comune).

Pentru operarea în bune condiții a serviciilor furnizate, Compania de Apă S.A. Buzău administrează o baza tehnico-investițională din care fac parte 147 foraje, 21 stații tratare apă potabilă, 54 stații de clorinare, 76 stații și hidrofoare de pompare apă, 12 stații de tratare a apei uzate, 51 stații de pompare-repompare a apei uzate, 1.219 km de rețele de aducțiune, transport și distribuție a apei potabile și 450 km de rețea de canalizare, cu peste 49.235 bransamente apă potabilă și peste 22.000 racorduri canalizare. Peste 215.026 de locuitori beneficiază de serviciile furnizate în aria de operare menționată, conform raportului tehnic de la sfârșitul anului 2015.

Implementarea în județul Buzău a programului investițional POIM (2014 – 2020), Axa prioritară 3, în valoare de peste 200 de milioane de euro, are printre obiective creșterea nivelului de colectare și epurare a apelor uzate, precum și a gradului de asigurare a 16 alimentării cu apă potabilă în aglomerările de peste 2.000 de locuitori. Se estimează că, prin noile investiții, rețeaua de alimentare cu apă potabilă va crește cu circa 150 de kilometri de conducte, iar rețeaua de canalizare cu aproximativ 400 de kilometri. În urma implementării acestor investiții, se estimează



că peste 145.000 de noi abonați vor beneficia de serviciile furnizate de Compania de Apă.<sup>82</sup>

Din punct de vedere al lungimii totale simple a rețelei de distribuție a apei potabile (km), în perioada 2010-2015, aceasta a crescut la nivelul Regiunii Sud-Est cu 12,8%. La nivel de județe, evoluțiile au fost diferite: creșterea cea mai mare a avut-o Județul Galați (30,5%), urmată îndeaproape de județul Buzău (28,8%), aici valoarea crescând de la 1712,1 Km în anul 2011, la 2205,4 Km în anul 2015, după cum se poate observa în tabelul de mai jos.

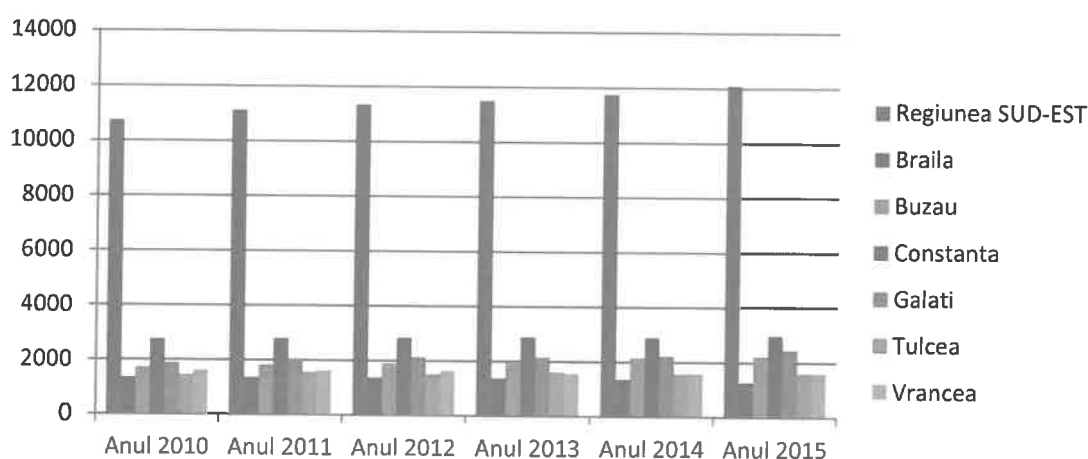


Fig. 32. Lungimea totală simplă a rețelei de distribuție a apei potabile în perioada 2010-2015

### Sistemul de alimentare cu apă potabilă în municipiul Râmnicu Sărat



Alimentarea cu apă a clienților din municipiul Râmnicu Sărat se realizează din foraje de adâncime, executate în diferite perioade de timp, în funcție de dezvoltarea socio-economică a zonei. Calitatea apei extrase din foraje corespunde standardelor Legii apei potabile nr. 458/2002 și normelor CE 98/83 din 1998 privind indicatorii de calitate pentru apa destinată consumului uman.

În ceea ce privește consumatorii brânșați la rețeaua de alimentare cu apă, în anul 2015 distribuția este următoarea:<sup>83</sup>

<sup>82</sup> Sursa: Strategia de Dezvoltare și Promovare a Turismului în Județul Buzău, 2016-2020

<sup>83</sup> Sursa: Date primite din teritoriu – S.C. COMPANIA DE APĂ BUZĂU S.A



- ✚ număr abonați – 33.767
- ✚ persoane fizice - 6.191
- ✚ asociații de locatari - 434
- ✚ agenți economici privați - 608
- ✚ instituții publice - 103

Municipiul Râmnicu Sărat este alimentat în prezent cu apă potabilă prelevată din surse subterane, mai exact din **3 fronturi de captare a apei**, respectiv:

- ✚ **Voetin** - este principala sursă de apă a municipiului Râmnicu Sărat, amplasat în zona Voetin-Coțatcu, comuna Podgoria, cu 13 foraje funcționale din totalul de 18;
- ✚ **Oreavu** - aflat în zona Oreavu, comuna Valea Râmnicului, 2 foraje funcționale;
- ✚ **Crângu Ursului** - zona Colibași, comuna Râmnicelu, are un număr de 5 foraje (1 foraj în funcțiune).

**Gospodaria de apă Voetin** este situată în nordul orașului lângă frontul de captare cu același nume și are în componența sa:

- ✚ 2 rezervoare de 300 mc fiecare, respectiv :
  - bazin de contact cu clorul (rezervor cilindric reabilitat);
  - bazin de stocare (rezervor cilindric reabilitat);
- ✚ instalație de clorinare;
- ✚ stație de pompare apă către rezervoarele de la Podgoria cu un număr de 6 electropompe;
- ✚ instalații măsură debit și parametri apă potabilă.

**Gospodaria de apă Oreavu** este situată la sud-vest de municipiul Râmnicu Sărat, lângă frontul de captare cu același nume și are în componență:

- ✚ 1 rezervor înmagazinare de 500 mc;
- ✚ stație de pompare cu o electropompă;
- ✚ instalație de clorinare cu o capacitate de dozare de 0,6 mg clor/l.

**Gospodaria de apă Crangu Ursului** este situată la nord-est de municipiul Râmnicu Sărat, lângă frontul cu același nume și are în componență:

- ✚ 2 rezervoare de 200 mc fiecare;
- ✚ stație de pompare echipată cu un grup de pompare;
- ✚ instalație de clorinare cu o capacitate de dozare de 0,6 mg clor/l apa.

Sursele de alimentare cu apă asigură debitul de apă potabilă consumatorilor individuali, agenților economici și obiectivelor social-culturale și administrative ale aglomerării urbane Râmnicu Sărat.

**Compania de Apă S.A. Buzău** este operatorul serviciilor publice de apă și canalizare în municipiul Râmnicu Sărat.



Apa furnizată este monitorizată zilnic din punct de vedere al calității, bazându-se pe analize de laborator ce urmăresc nivelul concentrațiilor parametrilor chimici, indicatori microbiologici importanți pentru definirea apei potabile. Monitorizarea se face după un program prestabilit.

Evoluția consumului de apă potabilă în municipiul Râmnicu Sărat, în perioada 2007-2015 este prezentată grafic mai jos:

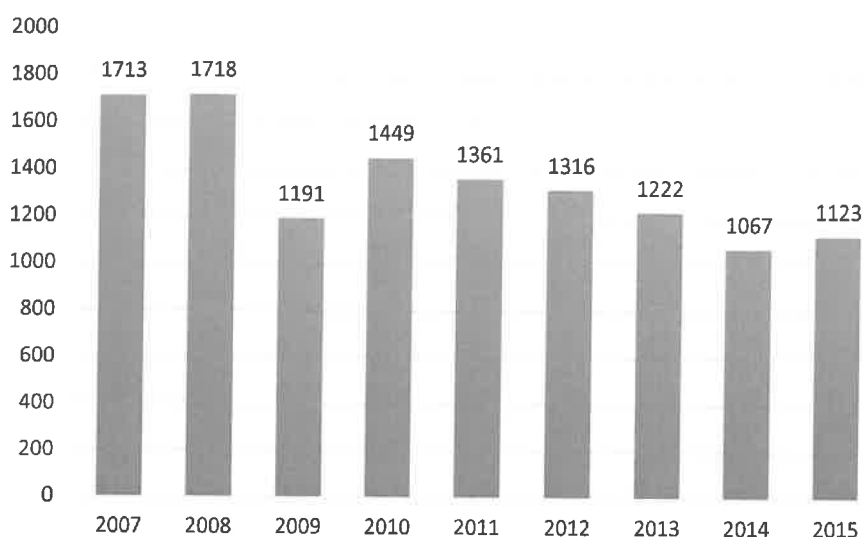


Fig. 33. Evoluția consumului de apă potabilă în municipiul Râmnicu Sărat (mii m<sup>3</sup>/an)

În anul 2015, starea tehnică a rețelei este funcțională, având o lungime totală a rețelei simple de distribuție a apei potabile de 129,12 km, cuprinzând și extinderea rețelei aferentă cartierului *Bariera Focsani* de 8,517 km, care subtraversează Drumul National DN2-E85 (intersecția str.Cometei cu str.Focșani) printr-o conductă din PVC.

Din gospodăria de apă Podgoria în rețeaua de distribuție a orașului, apa este distribuită printr-o conductă Dn 500 mm în lungime de 1800 ml. Lungimea rețelei de la stația de înmagazinare, tratare apă potabilă Oreavu până la rețeaua de distribuție a orașului este de 6.550 ml cu Dn 400 și 600 mm.

Astfel, în anul 2015, în municipiul Râmnicu Sărat, cantitatea de apă potabilă distribuită în scopuri casnice este de 899,902 mii m<sup>3</sup>, reprezentând 80,1% din cantitatea totală de apă potabilă distribuită consumatorilor (1123,371 mii m<sup>3</sup>)<sup>84</sup>.

Valoarea cantității de apă potabilă utilizată în scopuri casnice înregistrează o scădere de 19% față de valoarea din anul 2010, dar în creștere comparativ cu valoarea din anul 2014, tendință reprezentată în graficul de mai jos:

<sup>84</sup> Sursa: Date primite din teritoriu – S.C. Compania de Apă Buzău S.A.

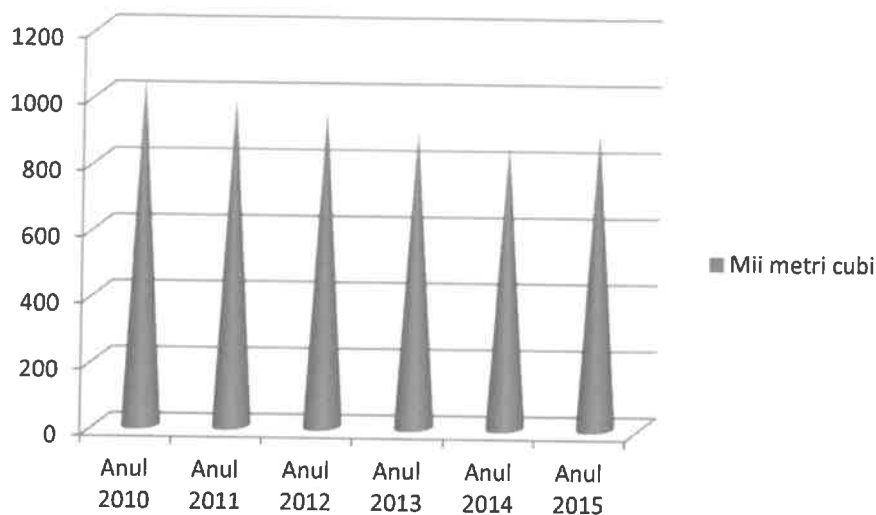


Fig. 34. Evoluția cantității de apă potabilă distribuită consumatorilor ( $m^3$ ) pentru uz casnic, din Municipiul Râmnicu Sărat, în perioada 2010-2015<sup>85</sup>

În urma analizei se poate constata faptul că gradul de racordare la rețelele de distribuție a apei potabile în regim centralizat, este semnificativ mai ridicat în zona urbană față de zona rurală. În plus, se remarcă faptul că ponderea populației cu acces la apă potabilă a înregistrat un trend crescător în ultimii ani. Diferențele între mediul urban și rural rămân însă semnificative.

Ținând cont și de existența unor date punctuale despre procentul de pierderi de apă din rețea și numărul de avarii la sistemele existente, se poate concluziona faptul că sunt necesare investiții considerabile nu doar pentru a garanta racordarea în proporție de 100% a populației la rețelele de apă, dar și pentru a îmbunătăți nivelele de eficiență ale sistemelor de distribuție existente (ținând sub control costurile de distribuție și în consecință și tarifele pentru consumatorii de apă potabilă).

#### 6.4.2. Sistemul de canalizare

Potrivit datelor disponibile de la Institutul Național de Statistică, se observă faptul că, în anul 2015, județul Buzău ocupa locul 4 în regiune ca număr de localități racordate la rețeaua de canalizare publică, reprezentând 9,02% din totalul localităților racordate ale Regiunii.

În ceea ce privește lungimea totală simplă a conductelor de canalizare publică în Regiune, aceasta a fost, în anul 2015, de 3733,4 Km.

<sup>85</sup> Sursa: Institutul Național de Statistică



În perioada 2010 – 2015, lungimea rețelei de canalizare din județul Buzău a înregistrat o creștere de 78 km, de la 275,7 km în anul 2010, ajungând în anul 2015 la 353,8 km, situație prezentată în tabelul de mai jos.

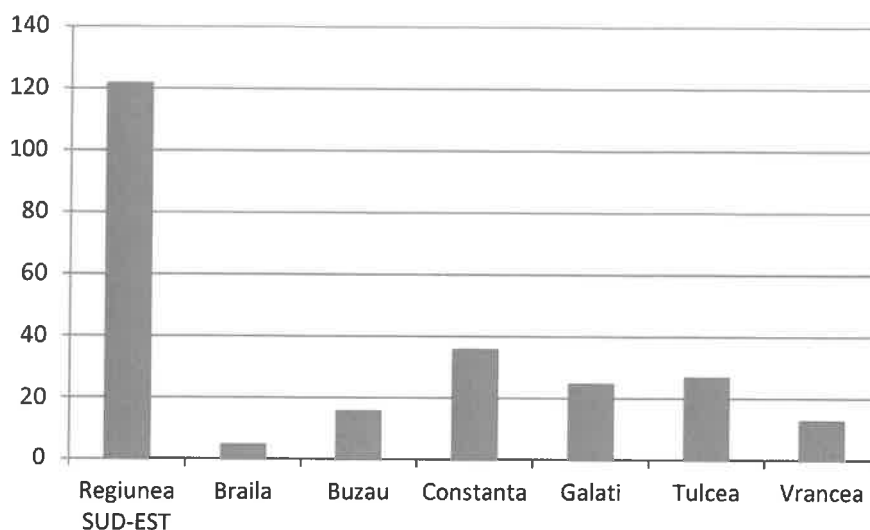


Fig. 35. Numărul de localități din regiunea sud-est racordate la rețeaua de canalizare publică, în anul 2015<sup>86</sup>

În aceeași perioadă, a crescut numărul localităților (atât din mediul urban, cât și din mediul rural) din județul Buzău cu sisteme centralizate de canalizare, de la 12 la 16. Din păcate, nu toată populația din aceste localități are acces la rețeaua de canalizare.

În concluzie, gradul de acoperire cu rețele de canalizare în mediul urban este nesatisfăcător, necesitând investiții pentru extinderea acestora sau re tehnologizarea și modernizarea celor existente. În mediul rural, în general, nu există rețele de canalizare, gradul de acoperire fiind foarte mic.

<sup>86</sup> Sursa: Institutul Național de Statistică, anul 2015

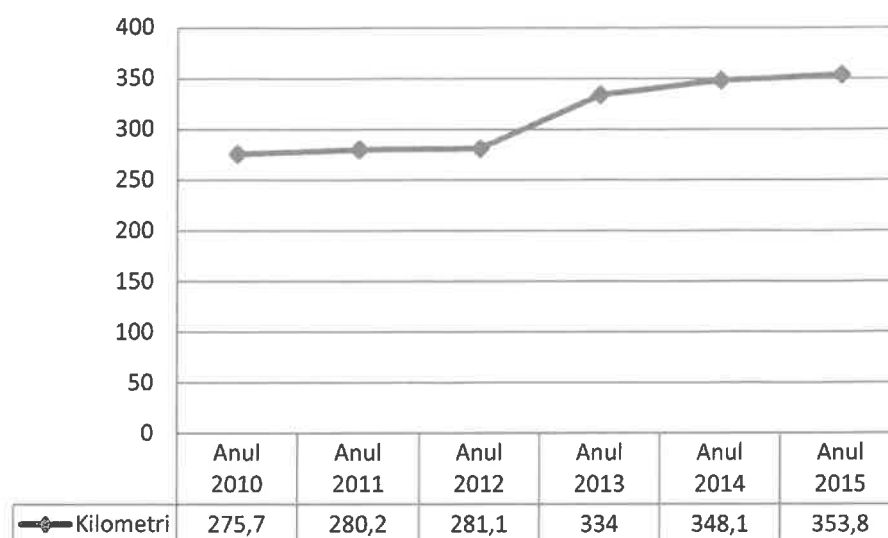


Fig. 36.. Lungimea totală simplă a conductelor de canalizare din Județul Buzău, 2010-2015<sup>87</sup>

### Sistemul de canalizare în municipiul Râmnicu Sărat

Canalizarea municipiului Râmnicu Sărat este în sistem mixt și acoperă 63,1 km.

În zona de locuințe din partea centrală a orașului (cartierul Zona Pod, cartierul Centru, cartierul Toamnei Dig și cartierul Piața Halelor) și o parte din zona industrială (fabrica Țigarete, fosta IOA, S.C. FERMIT S.A.) canalizarea este în sistem divizor, iar în partea de sud și nord a orașului canalizarea este în sistem unitar.

Schema generală de canalizare pentru locuințe cuprinde 10,360 km colectoare principale în sistem unitar care deversează apele în stația de epurare. Colectoarele de canalizare au o lungime totală de aproximativ 104 km, din care 96 km cu secțiuni circulară, 5,547 km cu secțiuni ovoidă, diferența de 2,509 km fiind cu secțiune clopot.

Din punct de vedere al vechimii, 36,52% cu o vechime sub 10 ani, 3,35% vechime de 10-20 de ani, 27,39% vechime de 20-30 de ani și 32,74% cu vechime de peste 30 ani.

În anul 2015, municipiul Râmnicu Sărat dispunea de o rețea de canalizare cu o lungime totală de 71,5 km, iar numărul abonaților la rețeaua de canalizare a ajuns la 28.549.

În ultimii ani au fost realizate extinderi ale rețelei de canalizare în sistem separativ, prin proiectul „Modernizarea sistemelor de apă și apă uzată” Râmnicu Sărat, respectiv :

<sup>87</sup> Sursa: Institutul Național de Statistică



- ✚ Extindere rețele de canalizare în zona Oreavu - 15,70 Km – și include satele Oreavu, Topliceni și Valea Râmnicului și o parte din orașul Râmnicu Sărat, cartier Oreavu, amplasat în zona Stadionului Municipal;
- ✚ Extindere rețele de canalizare în municipiul Râmnicu Sărat - 17,80 Km - și cuprinde zonele aferente cartierului nou *Bariera Focșani*, cartier *Slam Râmnic*, străzi arondate stației de pompare Ilie Pavel, străzi arondate stației de pompare Căineni, bloc de locuințe cu 20 apartamente.

Rețeaua de canalizare extinsă a fost realizată din tuburi PVC Dn 250 etanșate cu inele de cauciuc pentru evitarea pierderilor de apă uzată și infiltrarea cu efect de infestare a solului și apelor de suprafață. Pe traseul rețelei de canalizare au fost prevăzute cămine de vizitare, poziționate la cca. 60 m între ele, la intersecții, schimbări de pantă sau direcție.

Tot în cadrul proiectului „Modernizarea sistemelor de apă și apă uzată Râmnicu Sărat” au fost realizate 4 stații de pompare, tip prefabricat, complet echipate în cămine de plastic, cu sisteme de separare solide: *SPAU Oreavu*, *SPAU Bariera Focșani*, *SPAU str. Ilie Pavel și Domirești*, *SPAU Căineni*.<sup>88</sup>

Îmbunătățirea continuă a calității și eficienței serviciului public de apă și canalizare este o prioritate a Primăriei Municipiului Râmnicu Sărat.

### 6.4.3. Epurarea apelor uzate

Apele uzate epurate evacuate depășesc, în general, limitele la indicatorii de calitate impuși prin legislație, care interzice evacuarea în receptorii naturali a apelor uzate care conțin pesticide, a apelor uzate conținând patogeni sau viruși, provenind de la spitale, unități zootehnice, abatoare și a afluenților stațiilor de epurare orășenești.

Principalii indicatori de calitate la care s-au înregistrat depășiri ale limitelor autorizate au fost următorii: suspensii totale, CBO5, CCOCr, substanțe extractibile, reziduu fix, azot total, fosfor total. Aceste depășiri se datorează exploatarea necorespunzătoare a echipamentelor existente, dar și necesității de rețehnologizare a acestora. Majoritatea stațiilor de epurare sunt dotate doar cu treaptă mecanică, nu și biologică, calitatea apelor evacuate fiind necorespunzătoare.

În județul Buzău, o problemă nerezolvată încă o reprezintă evacuările de ape menajere provenite din localitățile urbane și rurale, care nu și-au realizat încă stații de epurare noi sau rețehnologizate. De asemenea, chimizarea în exces a agriculturii a

---

<sup>88</sup> Sursa: Sursa: Date primite din teritoriu – S.C. Compania de Apă Buzău S.A





determinat modificarea echilibrului solului și acumularea în sol, precum și în apa freatică a substanțelor minerale.<sup>89</sup>

În concluzie, problemele legate de calitatea apelor de suprafață și a celor subterane sunt cauzate în general de:

- ✚ rata redusă a populației racordate la sistemele de colectare și epurare a apelor uzate;
- ✚ eficiența de epurare scăzută a stațiilor de epurare existente;
- ✚ existența, în zonele neracordate la canalizare, a surselor punctiforme de contaminare care cresc riscul de eutrofizare a receptorilor naturali și riscul de îmbolnăvire al populației;
- ✚ dezvoltării zonelor urbane și protecției insuficiente a resurselor de apă;
- ✚ managementul necorespunzător al deșeurilor municipale și industriale;
- ✚ utilizarea nerațională a îngrășămintelor chimice și a produselor de uz fitosanitar;
- ✚ exploatarea neautorizată a agregatelor minerale din albiile minore și majore ale râurilor etc.

Un alt aspect important este acela ce privește regimul natural al apelor, care a suferit în timp o serie de modificări cantitative și calitative, datorită poluării și executării unor lucrări hidroameliorative și hidrotehnice, inclusiv captări. Astfel, este greu de stabilit dacă scăderea, în unele zone ale județului, a nivelului pânzei de apă freatică/subterană este datorată secetei, sau anumitor lucrări de îmbunătățiri funciare, de captare sau exploatărilor de țijei, gaze naturale sau agregate minerale.

În legătură cu modificările calitative ale apelor subterane, poluarea se produce cu substanțe impurificatoare care alterează calitățile fizice, chimice și biologice ale acestora. De exemplu, un număr mare de hidrostructuri au suferit în timp procesul de contaminare cu azotați (NO<sub>3</sub>-). O situație cu totul aparte o reprezintă contaminarea acviferelor cu substanțe organice, amoniu și bacterii, întâlnită mai ales în zonele de intravilan rural, unde datorită lipsei de dotări cu instalații edilitare, apele uzate menajere ajung direct sau indirect în subteran.

Pentru protecția calității apelor din bazinele hidrografice ale Regiunii Sud-Est sunt necesare următoarele măsuri:

- ✚ implicarea autorităților administrației publice locale în elaborarea proiectelor și obținerea finanțărilor pentru realizarea sistemelor centralizate de alimentare cu apă, canalizare și a stațiilor de epurare;
- ✚ reabilitarea și modernizarea stațiilor de epurare municipale;

---

<sup>89</sup> Sursa: Planul de Dezvoltare Regională Sud-Est, 2014-2020



- ✚ execuția la termen a măsurilor și lucrărilor prevăzute în Programele de etapizare parte integrantă a autorizațiilor de gospodărire a apelor;
- ✚ îmbunătățirea randamentelor de funcționare a stațiilor de epurare printr-o exploatare corespunzătoare conform prevederilor regulamentelor de funcționare, întreținere și exploatare;
- ✚ dotarea laboratoarelor operatorilor din sectorul de apă la nivelul necesar pentru controlul și supravegherea calității apelor, în conformitate cu prevederile legale și ale directivelor europene;
- ✚ continuarea proiectului Ministerului Mediului și Dezvoltării Durabile "Controlul integrat al poluării cu nutrienți", finanțat prin Banca Internațională pentru Reconstrucție și Dezvoltare și Fondul Global de Mediu - Programul GEF, care a avut ca scop alinierea la cerințele Directivei Nitraților prin: reducerea deversărilor de nutrienți în corpurile de apă, promovarea schimbărilor comportamentale la nivel regional, și sprijin pentru întărirea cadrului de reglementare și a capacității instituționale;
- ✚ continuarea procesului de regionalizare a operatorilor existenți în sectorul de apă.

În cazul transportului și epurării apei uzate, municipiul Râmnicu Sărat se confruntă cu o situație dificilă în ceea ce privește poluarea solului și a emisarului râul Râmnicu Sărat, cu consecințe asupra florei și faunei acestui râu.

Principalele deficiențe ale zonei de alimentare cu apă potabilă Râmnicu Sărat sunt calitatea scăzută a apei brute și condițiile precare de la gospodăria de apă Voietin (dezinfectare, stocare și stație de pompare), precum și pierderile mari de apă din sistemul de alimentare (aproximativ 34% din volumul total de apă produsă). Astfel, rețeaua a necesitat modernizare și extindere, prin reabilitarea rezervoarelor și stațiilor de tratare a apei și construirea de noi foraje și stații de clorinare.

Stațiile de tratare a apei potabile aflate în Topliceni, Plevna și Valea Râmnicului sunt în stare bună, însă și ele necesită modernizare și îmbunătățire. O nouă aducțiune de transport, cu o lungime de 870 m, construită între conducta de aducțiune care alimentează orașul Râmnicu Sărat și cartierul Bariera Focșani, extinde astfel rețeaua de alimentare cu apă.

**Stația de epurare a municipiului Râmnicu Sărat** este amplasată în zona de est a orașului, pe malul stâng al râului Râmnic, este de tip mecano-biologic și are o capacitate de 170 l/s. Receptorul natural pentru apele epurate municipale este râul Râmnicul Sărat, punctul de descarcare fiind amplasat la Hm.653.

Construcția ei a fost realizată în trei etape, în 1972, 1976 și respectiv 1980, fără coerență între cele trei etape, ceea ce a determinat mari probleme în exploatare și întreținere. Instalațiile funcționează doar parțial și fără echipamentul modern



necesar pentru a asigura calitatea apei epurate la nivelul indicatorilor prevăzuți prin normele stabilite la nivel național.<sup>90</sup>

Emisarul în care se descarcă apele epurate este râul Râmnicu Sărat, cerințele de calitate a apelor uzate trebuind să fie conforme condițiilor de descărcare a apelor uzate în receptori naturali stipulate prin NTPA- 001, H.G.352/2005.

Pentru asigurarea funcționării optime la parametrii proiectați ai *Stației de epurare* s-a executat o conductă de evacuare a apei epurate. În zona de descărcare a conductei de evacuare s-au executat lucrări de racordare și consolidare a albiei minore, care să asigure descărcarea optimă a conductei de evacuare de la stația de epurare în condițiile cele mai defavorabile (perioade de viituri când debitul este în creștere). Pentru a asigura descărcarea apei epurate în albia minoră a râului Râmnicu Sărat fără a produce eroziuni în albie și fără a produce dezechilibre hidraulice în curgerea firului de curent permanent, s-a executat în zona de descărcare un disipator de energie din anrocamente pentru înecarea saltului hidraulic al apei din conductă.

Sistemul de colectare a apelor uzate, care este de asemenea un sistem unitar (apele uzate și apa pluvială sunt transportate prin aceleași conducte) a fost extins și modernizat prin construcții de stații de pompare noi și reabilitarea stațiilor de epurare.

Modernizarea și extinderea acestor sisteme s-au realizat prin trei contracte de lucrări și anume:

- ✦ **Modernizarea sistemelor de apă în Râmnicu Sărat (partea I), Pogoanele și Pătârlagele (CL2)** - contract semnat la data de 13.08.2012 cu Veolia Water Solutions & Technologies Romania și încheiat la data de la data de 07.08.2014;
- ✦ **Modernizarea sistemelor de apă și apă uzată în Râmnicu Sărat (CL 3)**- contract semnat la data de 13.11.2012 cu Asocieria LUDWIG PFEIFFER Hoch - und Tiefbau GmbH & Co. KG / S.C. Delta Antrepriza de Construcții și Montaj 93 S.R.L. și încheiat la data de 09.08. 2014;
- ✦ **Modernizarea sistemelor de tratare apă și apă uzată în Buzău și Râmnicu Sărat (CL 4)** – contract semnat la data de 31.01.2012, cu Veolia Water Solutions & Technologies Romania și încheiat la data de 01.10.2014.<sup>91</sup>

---

<sup>90</sup> Sursa: Studiu Urban ADR, Raport Final

<sup>91</sup> Sursa: Compania de Apă Buzău: <http://www.cabuzau.ro/dezvoltare-investitii/proiecte-in-derulare/programul-de-investitii/descrierea-programului-de-investitii/aglomerarea-ramnicu-sarat/>



#### 6.4.4. Sistemul de alimentare cu energie termică

Serviciul public de alimentare cu energie termică în sistem centralizat reprezintă totalitatea activităților privind producerea, transportul, distribuția și furnizarea energiei termice, desfășurate la nivelul unităților administrativ teritoriale sub conducerea, coordonarea și responsabilitatea autorităților administrației publice locale sau a asociațiilor de dezvoltare comunitară, după caz, în scopul asigurării energiei termice necesare încălzirii și preparării apei calde de consum pentru populație, instituții publice, obiective social-culturale și operatori economici.

În tabelul următor se prezintă situația localităților racordate la rețeaua centralizată de alimentare cu energie termică din Regiunea Sud-Est, în perioada 2010-2015:

*Tabel 30. Localități racordate la rețeaua de alimentare cu energie termică în regiunea Sud-Est, în perioada 2010-2015<sup>92</sup>*

Număr localități/Județ	2010	2011	2012	2013	2014	2015
Regiunea SUD-EST	19	19	20	18	17	16
Jud. Brăila	1	1	1	1	0	0
Jud. Buzău	5	5	5	5	5	4
Jud. Constanța	8	8	8	7	7	7
Jud. Galați	1	1	1	1	1	1
Jud. Tulcea	2	2	3	2	2	2
Jud. Vrancea	2	2	2	2	2	2

În concluzie, după cum se observă și grafic, numărul de localități în care se distribuie energia termică a scăzut progresiv de la 19 localități în anul 2010, la 18 localități în anul 2013, pentru ca în 2015 să ajungă la 16 localități. Singurele județe care fac excepție de la acest trend sunt județele Vrancea și Galați, unde situația a rămas constantă în tot acest interval de timp. În județul Buzău, situația s-a menținut constantă în perioada 2010-2014, pentru ca în anul 2015 să înregistreze o ușoară scădere.

<sup>92</sup> Sursa: Institutul Național de Statistică

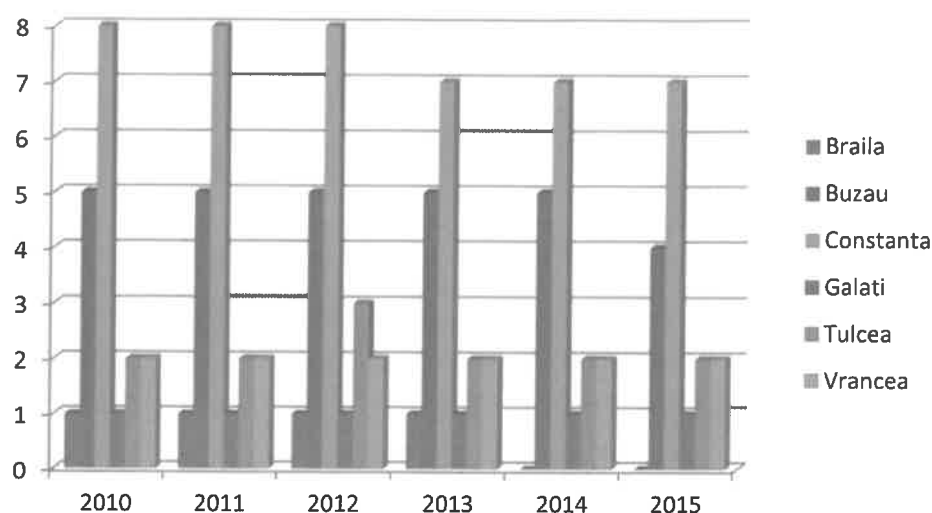


Fig. 37. Număr de localități în care se distribuie energie termică în Regiunea Sud-Est, în perioada 2010-2015<sup>93</sup>

### Sistemul de alimentare cu energie termică în Mun. Râmnicu Sărat

Sistemele de alimentare centralizată cu energie termică sunt în prezent într-un proces accentuat de restrângere ca urmare a extinderii rețelelor de distribuție a gazelor naturale și a montării unor surse de energie termică care folosesc acest combustibil, precum și a creșterii prețului energiei termice livrate centralizat.

Analiza se referă la energia termică distribuită prin cumpărare de la centralele electrice de termoficare și centralele termice din zonă, precum și energia termică distribuită de microcentralele termice de bloc sau cvartal, aparținând unităților administrației locale.

În ceea ce privește cantitatea de energie termică distribuită în județul Buzău, în perioada 2010-2015, aceasta a înregistrat o scădere de 27,56%, situație similară și în municipiul Râmnicu Sărat, unde însă scăderea este extrem de mare (92,25%). Această „prăbușire” s-a datorat faptului că o mare parte din populație s-a debransat, din cauza costurilor mari ale serviciului și a apariției centralelor proprii de încălzire.

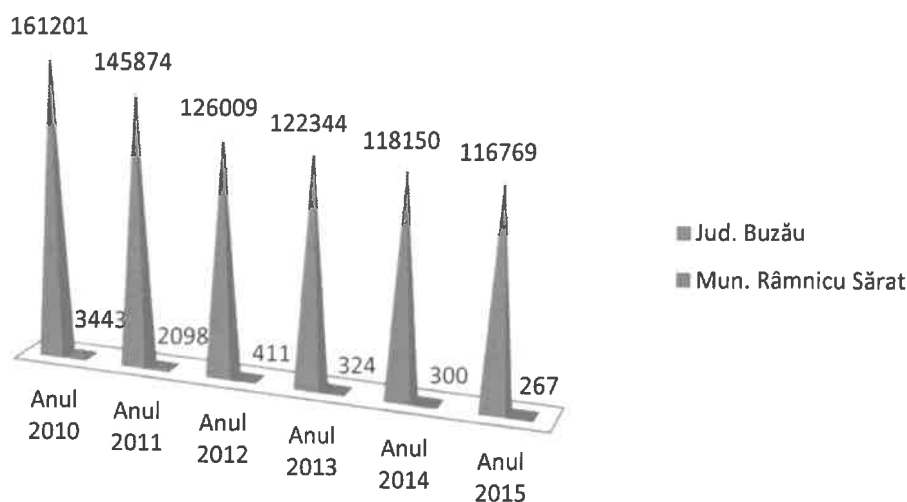


Fig. 38. Evoluția cantității de energie termică distribuită consumatorilor (gigacalorii), în perioada 2010-2015<sup>94</sup>

Funcționarea unităților de încălzire centralizată este administrată de **S.C. ACVATERM S.A.**, companie deținută de Consiliul Local al orașului.

Au existat 13 centrale termice, din care mai funcționau la un moment dat sub 50% și la capacitate redusă. Deși centralele au fost renovate și dotate cu 224 echipamente moderne, o parte importantă a populației nu a putut achita serviciile și a renunțat la căldura furnizată în sistem centralizat.

Din totalul de 7600 de apartamente conectate inițial la sistemul centralizat de încălzire, doar cca 10% au mai rămas racordate. Beneficiarii rămași racordați întâmpină probleme, deoarece numărul mare de debranșări scade eficiența sistemului, provoacă pierderi care sunt ulterior plătite de tot mai puținii consumatori racordați.<sup>95</sup>

O altă problemă privind termoficarea este faptul că blocurile sunt vechi și nu au fost reabilitate și izolate. Fondurile europene nerambursabile pot fi o soluție pentru locuitorii municipiului Râmnicu Sărat, Primăria fiind obligată să suporte numai 30% cofinanțare din valoarea proiectului.

Prin hotărârea Consiliului Local au fost dezafectate vechile centrale de termoficare, deoarece s-a dorit transformarea lor în unități mai eficiente, cu o utilitate sporită.

În concluzie, atât la nivel regional, cât și județean și municipal, sistemele centralizate de producere a energiei termice existente trebuie adaptate la noile

<sup>94</sup> Sursa: Institutul Național de Statistică

<sup>95</sup> Sursa: Studiu Urban ADR, Raport Final



consumuri de energie termică, mai reduse, fiind necesară modernizarea și dezvoltarea acestora cu încadrarea în normele de protecția mediului.

Totodată, lipsa stimulării operatorilor care, coroborată cu neimplicarea majoră a factorilor de decizie locali, a condus la degradarea prematură a sistemelor de încălzire centrală și, mai mult, la dispariția în unele zone a serviciilor energetice de interes local, cum este cazul municipiului Râmnicu Sărat.<sup>96</sup>

#### 6.4.5. Rețeaua de alimentare cu gaze naturale

Gazele naturale reprezintă cel mai scump combustibil, având în același timp și cel mai redus impact asupra mediului în comparație cu ceilalți combustibili fosili (carbune, lignit), motiv pentru care rețeaua de distribuție a gazelor naturale continuă să se extindă atât la nivel județean, cât și municipal, în Râmnicu Sărat.

Pentru crearea unui sector energetic modern, corespunzător principiilor Uniunii Europene de liberalizare a piețelor de energie electrică și gaze naturale capabil să satisfacă cererea consumatorilor, activitatea de reglementare s-a axat pe creșterea transparenței piețelor de energie electrică și gaze naturale, promovarea producerii de energie electrică produse din surse regenerabile, promovarea producerii de energie electrică produse în capacități noi de cogenerare.

Infrastructura pentru distribuția de gaz natural în județele Regiunii Sud-Est este prezentată mai jos:

Tabel 31. Distribuția de gaze naturale pe localitățile Regiunii Sud-Est, în perioada 2010-2015<sup>97</sup>

Număr localități/Județ	2010	2011	2012	2013	2014	2015
Regiunea SUD-EST	54	56	59	60	61	63
Jud. Brăila	9	9	10	10	10	10
Jud. Buzău	14	14	14	14	15	15
Jud. Constanța	9	10	12	13	13	15
Jud. Galați	10	10	10	10	10	10
Jud. Tulcea	4	4	4	4	4	4
Jud. Vrancea	8	9	9	9	9	9

<sup>96</sup> Sursa: Planul de Dezvoltare Regională Sud-Est, 2014-2020

<sup>97</sup> Sursa: Institutul Național de Statistică



Astfel, în perioada 2010-2015, se constată un trend crescător al numărului de localități branșate la rețeaua de gaze naturale de la 54 de localități în anul 2010, la 63 de localități în anul 2015. Singurele județe care fac excepție de la acest trend sunt județele Galați și Tulcea, unde situația a rămas constantă în tot acest interval de timp, în timp ce în județul Buzău creșterea s-a înregistrat începând cu anul 2013.

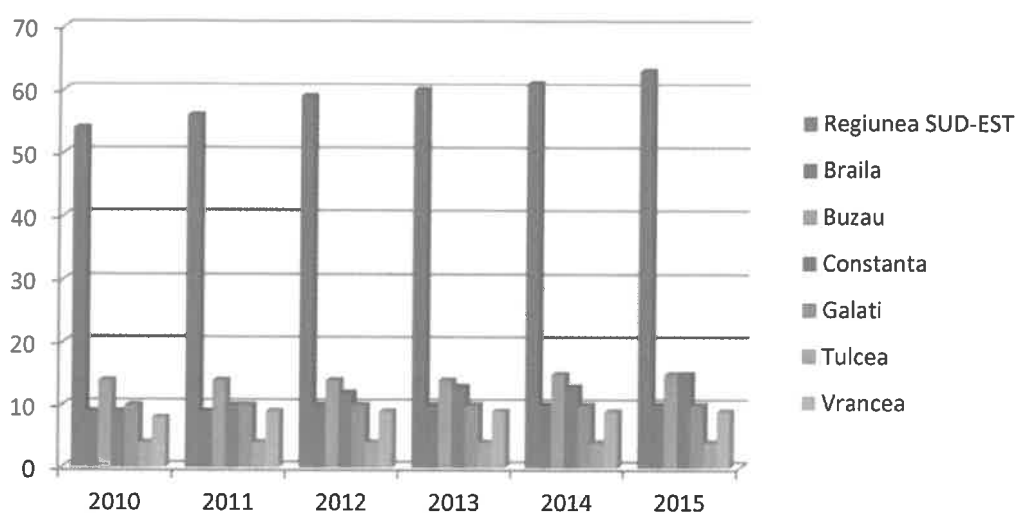


Fig. 39. Număr localități în care se distribuie gaze naturale în Reg. Sud-Est, 2010-2015<sup>98</sup>

Alimentarea cu gaze naturale la nivelul județului Buzău se realizează prin **S.C. "DISTRIGAZ SUD REȚELE" S.R.L.**, operator economic care își desfășoară activitatea în domeniul distribuției gazelor naturale, având ca principal obiect de activitate distribuția combustibililor gazoși prin conducte. Prin activitatea de distribuție, Distrigaz Sud Rețele asigură funcționarea în condiții de siguranță și la parametri tehnici proiectați a tuturor elementelor componente ale sistemului de distribuție a gazelor naturale și a instalațiilor de utilizare, conform cu reglementările în vigoare, normele tehnice și clauzele contractuale.

Lungimea totală a rețelei de distribuție a gazelor naturale în Regiune și județ a cunoscut același trend crescător ca și al localităților branșate la rețeaua de gaze, după cum urmează: de la 2561,9 Km în anul 2010, la 3095,8 Km în anul 2015 – în Regiunea Sud-Est – respectiv de la 549,8 Km în anul 2010, la 576,2 Km în anul 2015, la nivelul județului Buzău.

<sup>98</sup> Sursa: Institutul Național de Statistică



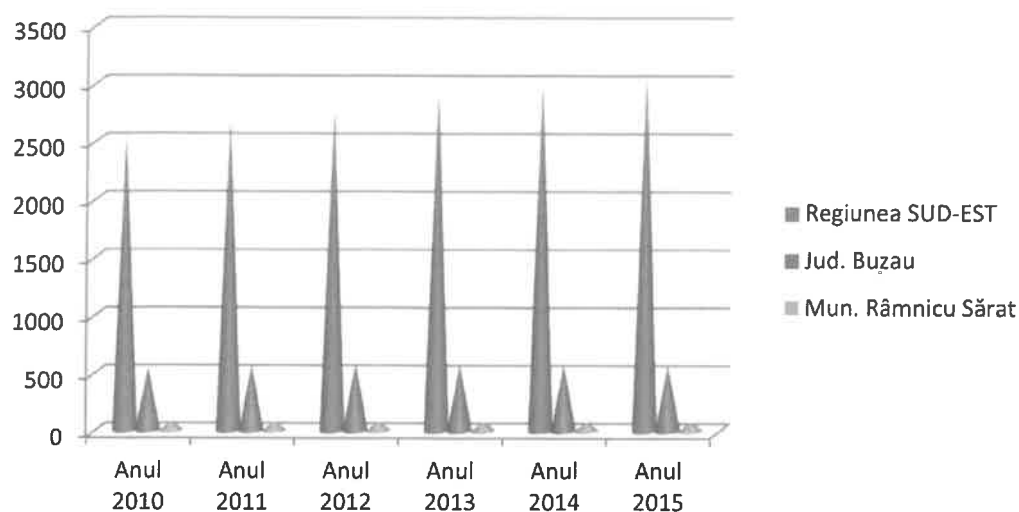


Fig. 40. Lungimea rețelei de distribuție a gazelor naturale furnizate consumatorilor în perioada 2010-2015<sup>99</sup>

Din analiza graficului se poate observa faptul că, atât la nivelul Regiunii, cât și la nivel de județ și municipiu se înregistrează o creștere a volumului de gaze naturale distribuite consumatorilor.

### Sistemul de alimentare cu gaze naturale în Mun. Râmnicu Sărat

Alimentarea cu gaze naturale în Municipiul Râmnicu Sărat este asigurată tot de către **S.C. "DISTRIGAZ SUD REȚELE" S.R.L.**, operatorul județean.

La sfârșitul anului 2015, lungimea simplă a conductelor de distribuție a gazelor naturale în municipiu era de 104,6 km, adică aproximativ 18,15% din lungimea totală a conductelor din județ (576,2 km).<sup>100</sup>

În ceea ce privește cantitatea totală de gaze naturale, ca și a celei utilizate pentru uz casnic în municipiul Râmnicu Sărat, se înregistrează o tendință de scădere a consumului (în mai mică măsură a consumului casnic), în perioada 2010 – 2015, în condițiile în care lungimea rețelei de distribuție a gazelor naturale a crescut în această perioadă (de la 104,018 Km în anul 2010, la 104,620 km în anul 2015).

<sup>99</sup> Sursa: Institutul Național de Statistică

<sup>100</sup> Sursa: Date primite din teritoriu – S.C. DISTRIGAZ SUD REȚELE BUZĂU

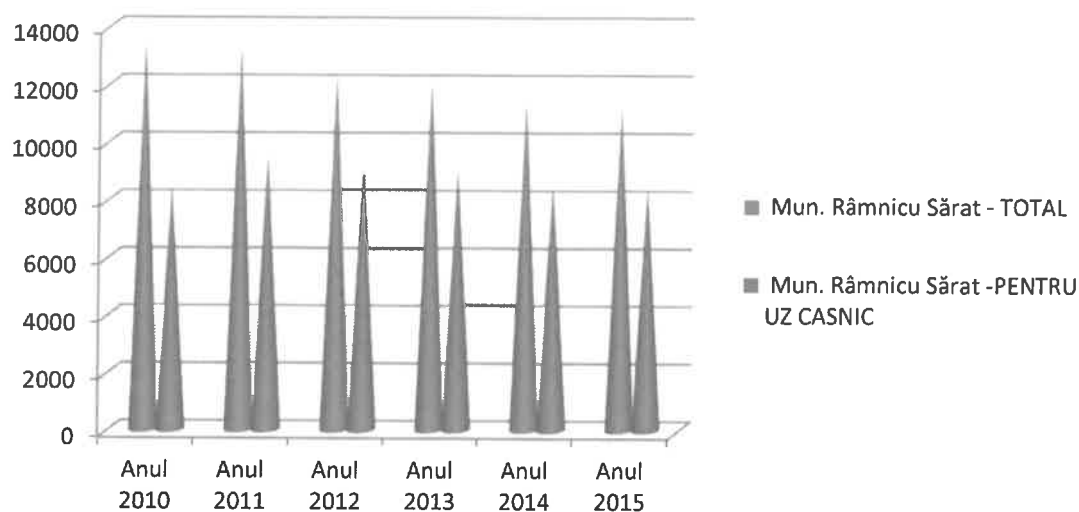


Fig. 41. Distribuția gazelor naturale pentru uz casnic în Mun. Râmnicu Sărat, 2010-2015 <sup>101</sup>

#### 6.4.6. Rețeaua de alimentare cu energie electrică

Pentru crearea unui sector energetic modern, corespunzător principiilor Uniunii Europene de liberalizare a piețelor de energie electrică și gaze naturale capabil să satisfacă cererea consumatorilor, activitatea de reglementare s-a axat, în principal, pe creșterea transparenței piețelor de energie electrică și gaze naturale, promovarea producerii de energie electrică produse din surse regenerabile, promovarea producerii de energie electrică produsă în capacități noi de cogenerare.

Regiunea Sud-Est se caracterizează prin prezența unei infrastructuri energetice complexe. În ceea ce privește energia electrică, sunt localizate pe teritoriul regional infrastructuri de producție a energiei electrice, care utilizează diferite tipologii de combustibili, din diferite surse, care includ termocentralele și hidrocentralele localizate în diferite județe, precum și Centrala Nucleară de la Cernavodă, județul Constanța. Extraordinar, dar în mare parte încă neexploatat, este potențialul Regiunii Sud-Est pentru producția de energie din surse regenerabile. În zona de litoral și, mai ales, în județul Tulcea, condițiile sunt foarte favorabile pentru producerea de energie eoliană, de asemenea potențialul este foarte ridicat pentru aplicațiile electroenergetice ale energiei solare, precum și pentru producția de energie din biomasă.

În ceea ce privește eficiența energetică, se remarcă faptul că Regiunea este caracterizată printr-un consum scăzut de energie în gospodărie.

Principalii operatori de distribuție sunt FDEE Electrica Distribuție Muntenia Nord și Enel Distribuție Dobrogea.

<sup>101</sup> Sursa: Institutul Național de Statistică/Date primite din teritoriu



La nivelul județului Buzău, alimentarea energiei electrice se realizează prin *SDEE Muntenia Nord (SDEE Buzău)*, care are ca obiect principal de activitate distribuția energiei electrice, precum și exploatarea și dezvoltarea sistemelor de distribuție, PRAM, telecomunicații și tehnologia informației.

Totodată, în județul Buzău, *SC HIDROELECTRICA SA București – Sucursala Buzău* produce energie electrică în hidrocentrale amenajate pe râul Buzău.

Sistemul de centrale hidroelectrice amenajate pe râul Buzău cuprinde 9 unități, având o putere instalată totală de 80,22 MW.

În total, pe teritoriul județului Buzău există

- ✚ 5 centrale hidroelectrice;
- ✚ 12 microhidrocentrale;
- ✚ 2 parcuri eoliene în funcțiune:
  - Parcul Eolian de la Grebănu - cu 4 turbine de 2.5MW, aparținând societății EOLIAN CENTER SRL;
  - Parcul de la Topliceni - cu 4 turbine de 2.5MW, aparținând SC M&M Tg. Mureș SRL.

În curs de reglementare, în diferite etape, se află următoarele parcuri:

- ✚ parcurile eoliene din Valea Calmățuiului cu 185 de turbine;
- ✚ parcul de la Florica – 40 de turbine;
- ✚ parcurile de la Rușețu – 26 turbine, Largu – 28 turbine, Stâlpu – 9 turbine, Racovițeni – 20 de turbine, Podgoria – 18 turbine.

Hidrocentralele de mică și mare capacitate reprezintă cea mai mare sursă de energie electrică din surse regenerabile. Astfel, în județul Buzău, amplasate pe râurile Bâsca Chiojdului și Slănic, există 5 centrale hidroelectrice, cu o putere totală de 186,7 MW, și 12 microhidrocentrale cu o putere totală de 15,6 MW.

Este în curs de realizare sistemul hidroenergetic Surduc – Nehoiașu, în bazinul hidrografic al râului Bâsca.<sup>102</sup>

### **Sistemul de alimentare cu energie electrică în Mun. Râmnicu Sărat**

Furnizarea de energie electrică în Municipiul Râmnicu Sărat este asigurată de **SDEE Muntenia Nord S.A., prin SDEE Buzău.**

Furnizorul SDEE Buzău răspunde de buna funcționare a propriilor instalații în condiții de calitate, siguranță, eficiență economică și de protecție a mediului înconjurător.

<sup>102</sup> Sursa: Strategia de Dezvoltare și Promovare a Turismului în Județul Buzău, 2016-2020



Instalațiile aflate în patrimoniul SDEE Buzău sunt linii electrice aeriene sau subterane cu tensiuni de funcționare de 110 kV, 20 kV, 6 kV și 0,4 kV, dar și stații de transformare 110 kV/MT, posturi de transformare MT/0,4 kV și grupuri de măsură a energiei electrice.

Energia electrică care este distribuită în Râmnicu Sărat intră în instalațiile SDEE Buzău la tensiuni de 110 kV și 20 kV, și este distribuită la tensiuni de 110 kV, 20 kV, 6 kV și 0,4 kV.

Acestea deservesc consumatori casnici și privați (industriali și neindustriali). Branșamentele electrice pentru consumatorii casnici de la blocuri sunt subterane, ca și pentru consumatorii industriali, iar branșamentele electrice pentru consumatorii casnici individuali sunt aeriene. Liniile electrice de joasă tensiune sunt preponderent aeriene montate pe stâlpi de beton.

Conform datelor puse la dispoziție de Agenția de Furnizare a Energiei Electrice Buzău, consumul de energie electrică în locuințele aflate în U.A.T. Râmnicu Sărat (14.752 locuri de consum) a înregistrat o scădere în anii 2014 și 2015, comparativ cu anul 2013, respectiv de la 18.754.855 KWh/an la 18.197.838 KWh/an, în anul 2014, și 18.275.587 KWh/an, în anul 2015, după cum se poate observa în tabelul de mai jos:

Tabel 32. Consumul de energie electrică în Mun. Râmnicu Sărat, în perioada 2013-2015<sup>103</sup>

TIP DE CLĂDIRI	ANUL	NR. LOCURI DE CONSUM	CONSUM ENERGIE ELECTRICĂ (KWh/AN)
Locuințele aflate în U.A.T. Râmnicu Sărat	2013	14.752	18.754.855
	2014	14.700	18.197.838
	2015	14.752	18.275.587

## 6.5. Eficiența Energetică

**Eficiența energetică** reprezintă capacitatea de a efectua o acțiune cu un consum minim de energie.

Eficiența energetică este un termen foarte larg care se referă la multele modalități prin care putem obține același beneficiu (lumină, încălzire, mișcare, etc.) folosind mai puțină energie. Domeniul acoperă automobilele eficiente, becurile economice, practicile industriale îmbunătățite, izolarea mai bună a caselor și o gamă

<sup>103</sup> Sursa: Date primite din teritoriu



de alte tehnologii. Pentru că economisirea energiei înseamnă și economisirea banilor, eficiența energetică este foarte profitabilă.

*O locuință este eficientă* din punct de vedere energetic atunci când transferul de căldură din interior spre exterior (sau invers) este minim.

*Un autovehicul este eficient energetic* atunci când energia consumată este transformată în lucru mecanic cu pierderi minime.

În Strategia Energetică a României pentru perioada 2007-2020 se menționează faptul că „Obiectivul general al strategiei sectorului energetic îl constituie satisfacerea necesarului de energie atât în prezent, cât și pe termen mediu și lung, la un preț cât mai scăzut, adecvat unei economii moderne de piață și unui standard de viață civilizată, în condiții de calitate, siguranță în alimentare, cu respectarea principiilor dezvoltării durabile”.

Potrivit documentului „Planul Național de Acțiune pentru Eficiență Energetică”, intensitatea energetică a industriei din România a scăzut în perioada 2007-2012 cu circa 42% atât datorită măsurilor adoptate pentru creșterea eficienței energetice cât și a restructurării ce a avut loc în perioada de criză. Astfel, prima opțiune a strategiei naționale în vederea susținerii principiului dezvoltării durabile este creșterea eficienței energetice.

România și-a stabilit ca obiectiv național indicativ<sup>104</sup> în materie de eficiență energetică realizarea unei economii de energie primară de 10 milioane tep la nivelul anului 2020, ceea ce reprezintă o reducere a consumului de energie primară prognozat (52,99 milioane tep) prin modelul PRIMES 2007, pentru scenariul realist de 19%.

Contribuția autorităților locale este esențială pentru identificarea măsurilor concrete care trebuie avute în vedere pentru a face posibilă materializarea strategiei propuse. În conformitate cu prevederile art.9, alin (21) din Legea nr.121 din 18 iulie 2014 consolidată (cu modificările și completările Legii nr.160 din 29 iulie 2016), autoritățile administrației publice locale din localitățile cu o populație mai mare de 20000 de locuitori au obligația:

- ✦ să întocmească programe de îmbunătățire a eficienței energetice în care includ măsuri pe termen scurt și măsuri pe termen de 3 - 6 ani;
- ✦ să numească un manager energetic, atestat conform legislației în vigoare, sau să încheie un contract de management energetic cu o persoană fizică autorizată, atestată în condițiile legii, sau cu o persoană juridică prestatoare de servicii energetice agreată în condițiile legii.

<sup>104</sup> Planul Național de Acțiune pentru Eficiență Energetică, aprobat prin Hotărârea nr.122/2015



În realizarea programului de îmbunătățire a eficienței energetice, autoritățile locale vor lua în considerare și alte prevederi ale legii referitoare la reabilitarea clădirilor, contorizarea consumului de energie, promovarea serviciilor energetice. Măsurile de economie a energiei incluse în plan trebuie să fie consistente astfel încât să contribuie la atingerea țintei naționale asumate de România, cât și la realizarea obiectivelor specifice Planului național de acțiune în domeniul eficienței energetice.

Elaborarea Planului de Îmbunătățire a Eficienței Energetice în Municipiul Râmnicu Sărat permite abordarea conceptului de dezvoltare durabilă în mod integrat, respectiv un consum de resurse energetice responsabil corelat cu perspectiva unei dezvoltări economice locale, precum și identificarea potențialului energetic disponibil și valorificarea tuturor formelor de energie într-un mod rațional și accesibil pentru comunitatea locală, cu respectarea mediului înconjurător.

### **6.5.1. Analiza datelor tehnice<sup>105</sup>**

În vederea elaborării Planului de Îmbunătățire a Eficienței Energetice în Municipiul Râmnicu Sărat a fost realizată o analiză a datelor existente preluate din documente strategice și teritoriu. Datele fac referire la anul de referință ales 2015, iar analiza este realizată la nivelul suprafeței Municipiului Râmnicu Sărat.

#### **6.5.1.1. Date tehnice pentru sistemele de iluminat public**

Un domeniu cheie de investiții în eficiență energetică îl reprezintă iluminatul stradal, unde pe lângă ocaziile majore de reducere semnificativă a consumului de electricitate, există și beneficii suplimentare asociate eliminării treptate a tehnologiilor dăunătoare pentru mediu, reducând cheltuielile de întreținere. Un iluminat bun este esențial pentru siguranța rutieră, siguranța personală și ambianța urbană.

**Obiectiv specific 1:** Asigurarea calității și performanțelor sistemului de iluminat public la nivel comparabil cu cerințele directivelor Uniunii Europene.

**Obiectiv specific 2:** Reducerea consumurilor specifice prin utilizarea unor aparate de iluminat performante, a unor echipamente specializate și prin asigurarea unui iluminat public judicios.

**Obiectiv specific 3:** Modernizarea și extinderea sistemului de iluminat public precum și dotarea cu sistem inteligent de telemanagement.

**Obiectiv specific 4:** Urmărirea și îndeplinirea indicatorilor de performanță specifici serviciului de iluminat public, aprobați de Consiliul Local al Municipiului Râmnicu Sărat.

---

<sup>105</sup> Planul de Acțiune pentru Energie Durabilă 2014-2020



**Măsurile propuse** pentru atingerea **obiectivelor specifice** de reducere a emisiilor de gaze cu efect de seră în domeniul sistemului de iluminat public din Municipiul Râmnicu Sărat sunt:

- ✦ **Măsura 1:** Modernizare/reabilitare infrastructură rețea în zonele cu iluminat public depășit din punct de vedere tehnologic;
- ✦ **Măsura 2:** Înlocuirea surselor de iluminat actuale cu cele care au tehnologie LED în mod treptat, începând cu parcărilor și zonele aglomerate;
- ✦ **Măsura 3:** Introducerea unor corpuri de iluminat alimentate din surse alternative în zonele unde lumina soarelui nu este afectată prin umbrire de clădiri și copaci;
- ✦ **Măsura 4:** Implementarea unui sistem inteligent pentru gestiune iluminat și eficientizarea consumului energetic (economizatoare de energie electrică);
- ✦ **Măsura 5:** Modernizarea punctelor de aprindere a iluminatului public.

La nivelul anului 2015, iluminatul public stradal este realizat de un număr de 2712 corpuri de iluminat, rețeaua de alimentare însumând aproximativ 94,002 km artere de circulație.

Datele generale privind dotarea sistemului de iluminat public sunt prezentate în tabelul de mai jos:

*Tabel 33. Date generale privind dotarea sistemului de iluminat public în anul 2015<sup>106</sup>*

<b>Date generale</b>	<b>Valori</b>
Lungimea totală străzi (km)	94,002
Număr stâlpi iluminat public (buc)	2.614
Tip stâlpi/vechime: beton/metaliți/lemn (%)	beton 94,83%, lemn 2,41%, metaliți 2,75%
Tip rețea iluminat public (LEA și/sau LES)	LEA CLASIC, LEA TYIR și LES
Proprietar stâlpi	Electrica SA – SDEE Buzău
Număr puncte de transformare (buc)	24
Număr corpuri iluminat/lămpi (buc)	2.712
Putere corpuri iluminat: 36 W/ 50W/70W/100W/150W/200 (%)	36W-29,42%, 50W – 1,88%, 70W – 27,18%, 100W – 9,66%, 150W – 23,97%, 250 W – 7,89%
Tip lămpi/console (iod/sodiu/led; metalice)	Mercur/sodiu/ fluorescente
Putere totală instalată în iluminatul public (MWh/an)	1.000

<sup>106</sup> Sursa: Strategie iluminat public, anul 2016



În sectorul iluminat public se estimează o reducere a consumului de energie la un nivel de 200 MWh/an, coroborată cu o reducere a emisiilor de gaze cu efect de seră la un nivel de 215 tone CO<sub>2</sub>/an, față de nivelul de referință.

*Tabel 34. Potențial de reducere consum de energie și emisii de gaze cu efect de seră pentru iluminatul public*

<b>ILUMINAT PUBLIC</b>		
Consum de energie de referință	MWh/an	925
Potențial reducere consum de energie	MWh/an	200
Emisii de gaze cu efect de seră de referință	tone CO <sub>2</sub> /an	999
Potențial reducere emisii de gaze efect seră	tone CO <sub>2</sub> /an	215
Costuri estimate pentru implementarea măsurilor	Mii Ron	8 547
Surse finanțare	Programe Naționale, POR Axa 3, Fonduri proprii	
Responsabili	Primăria Râmnicu Sărat, Consiliul Local Râmnicu Sărat	
Perioada implementare	2017-2020	

Aplicarea măsurilor propuse pentru sectorul iluminat public din Municipiul Râmnicu Sărat va avea un impact mediu asupra emisiilor de gaze cu efect de seră aferente consumurilor de energie în conturul analizat.

*Tabel 35. Potențial de reducere consum de energie și emisii de gaze cu efect de seră pentru total iluminat public în Municipiul Râmnicu Sărat*

<b>Total ILUMINAT PUBLIC</b>		
Consum de energie de referință	MWh/an	925
Potențial reducere consum de energie	MWh/an	200
Emisii de gaze cu efect de seră de referință	tone CO <sub>2</sub> /an	999
Potențial reducere emisii de gaze efect seră	tone CO <sub>2</sub> /an	215
Costuri estimate pentru implementarea măsurilor	Mii Ron	8 547





### 6.5.1.2. Date tehnice despre sectorul rezidențial, terțiar și administrativ

La nivelul anului 2015, în Municipiul Râmnicu Sărat conform datelor statistice numărul locuințelor era de 14.768, din care un număr de 293 locuințe în proprietate majoritară de stat și un număr de 14.475 locuințe în proprietate majoritar privată.

Clădirile realizate preponderent, în perioada 1960-1990, cu grad redus de izolare termică, consecință a faptului că înainte de criza energetică din 1973, nu au existat reglementări privind protecția termică a clădirilor și a elementelor perimetrice de închidere și care nu mai sunt adecvate scopului pentru care au fost construite. Consumul de energie finală în aceste clădiri variază între 150 și 400 kWh/m<sup>2</sup> an.

Deasemenea și clădirile construite în primii ani după 1990 au performanțe energetice scăzute (150 – 350 kWh/ m<sup>2</sup> an), dar s-au îmbunătățit la clădirile construite după anul 2000 (120-230 kWh/ m<sup>2</sup> an).

În cazul clădirilor nerezidențiale consumul de energie finală variază între 120 și 400 kWh/ m<sup>2</sup> an în funcție de categoria clădirii (birouri, educație, cultură, sănătate, turism, comerț, etc).

În sectorul clădirilor rezidențiale se estimează o reducere a consumului de energie de 24 507 MWh/an, coroborată cu o reducere a emisiilor de gaze cu efect de seră la un nivel de 8 032 tone CO<sub>2</sub>/an, față de nivelul de referință.

*Tabel 36. Potențial de reducere consum de energie și emisii de gaze cu efect de seră pentru clădirile rezidențiale*

<b>Clădiri rezidențiale</b>		
Consum de energie de referință	MWh/an	116 703
Potențial reducere consum de energie	MWh/an	24 507
Emisii de gaze cu efect de seră de referință	tone CO <sub>2</sub> /an	38 256
Potențial reducere emisii de gaze efect seră	tone CO <sub>2</sub> /an	8 032
Costuri estimate pentru implementarea măsurilor	Mii Ron	126 166
Surse finanțare	Bugetul local, POR, Casa Verde, Fonduri proprii, alte surse	
Responsabili	Primăria Râmnicu Sărat, Consiliul Local Râmnicu Sărat , Asociații proprietari	
Perioada implementare	2017-2020	

În sectorul clădirilor terțiare se estimează o reducere a consumului de energie de 224 MWh/an, coroborată cu o reducere a emisiilor de gaze cu efect de seră de 80 tone CO<sub>2</sub>/an, față de nivelul de referință.



*Tabel 37. Potențial de reducere consum de energie și emisii de gaze cu efect de seră pentru clădirile terțiare*

<b>Clădiri terțiare</b>		
Consum de energie de referință	MWh/an	4 750
Potențial reducere consum de energie	MWh/an	224
Emisii de gaze cu efect de seră de referință	tone CO <sub>2</sub> /an	1 699
Potențial reducere emisii de gaze efect seră	tone CO <sub>2</sub> /an	80
Costuri estimate pentru implementarea măsurilor	Mii Ron	37 712
Surse finanțare	Bugetul local, POR, Casa Verde, Fonduri proprii, alte surse	
Responsabili	Primăria Râmnicu Sărat, Consiliul Local Râmnicu Sărat	
Perioada implementare	2017-2020	

În sectorul clădirilor administrative se estimează o reducere a consumului de energie la un nivel de 159 MWh/an, coroborată cu o reducere a emisiilor de gaze cu efect de seră la un nivel de 50 tone CO<sub>2</sub>/an, față de nivelul de referință.

*Tabel 38. Potențial de reducere consum de energie și emisii de gaze cu efect de seră pentru clădirile administrative*

<b>Clădiri administrative</b>		
Consum de energie de referință	MWh/an	3 334
Potențial reducere consum de energie	MWh/an	159
Emisii de gaze cu efect de seră de referință	tone CO <sub>2</sub> /an	1 053
Potențial reducere emisii de gaze efect seră	tone CO <sub>2</sub> /an	50
Costuri estimate pentru implementarea măsurilor	Mii Ron	12 700
Surse finanțare	Bugetul local, POR, Casa Verde, Fonduri proprii	
Responsabili	Primăria Râmnicu Sărat, Consiliul Local Râmnicu Sărat	
Perioada implementare	2017-2020	

Aplicarea măsurilor propuse pentru fondul de clădiri din Municipiul Râmnicu Sărat va avea un impact important asupra emisiilor de gaze cu efect de seră aferente consumurilor de energie din clădirile aflate în conturul analizat.



Tabel 39. Potențial de reducere consum de energie și emisii de gaze cu efect de seră pentru total clădiri Municipiul Râmnicu Sărat

<b>Total clădiri</b>		
Consum de energie de referință	MWh/an	124 796
Potențial reducere consum de energie	MWh/an	24 889
Emisii de gaze cu efect de seră de referință	tone CO <sub>2</sub> /an	41 007
Potențial reducere emisii de gaze efect seră	tone CO <sub>2</sub> /an	8 162
Costuri estimate pentru implementarea măsurilor	Mii Ron	176 578

### 6.5.1.3. Date tehnice pentru sectorul transporturi

Pentru descrierea acestui sector s-au utilizat următorii indicatori:

- ✦ Eficiența sistemului de transport - se referă la modul în care este acoperită cererea de transport, funcție de infrastructură și structura municipiului Râmnicu Sărat. Consumul pe pasager crește proporțional cu scăderea densității populației localității. Reducerea volumului de trafic este un aspect important al unui transport eficient. Planificarea urbană poate să optimizeze fluxul sistemului de transport prin limitarea distanței de transport;
- ✦ Eficiența călătoriei - se referă la eficiența consumului de energie al diferitelor moduri de transport. Principalii parametri sunt ponderea relativă a diferitelor moduri de transport și factorul de încărcare a vehiculelor;
- ✦ Eficiența vehiculelor - se referă la reducerea consumului specific de combustibil aferent fiecărui tip de vehicul; acest indicator depinde de performanța vehiculelor utilizate cât și maniera de conducere a manipulanților.

Tabel 40. Consumuri finale de energie pe categorii de consumatori referință 2015

Tipuri de consumatori	Energie electrică	Combustibili				Total
		Gaz natural	Motorină	Benzină	Lemn	
Flota municipală			48	514		562
Transport public			1455			1455
Transport comercial și privat			56816	62771		119587
Total transport			58319	63285		121604

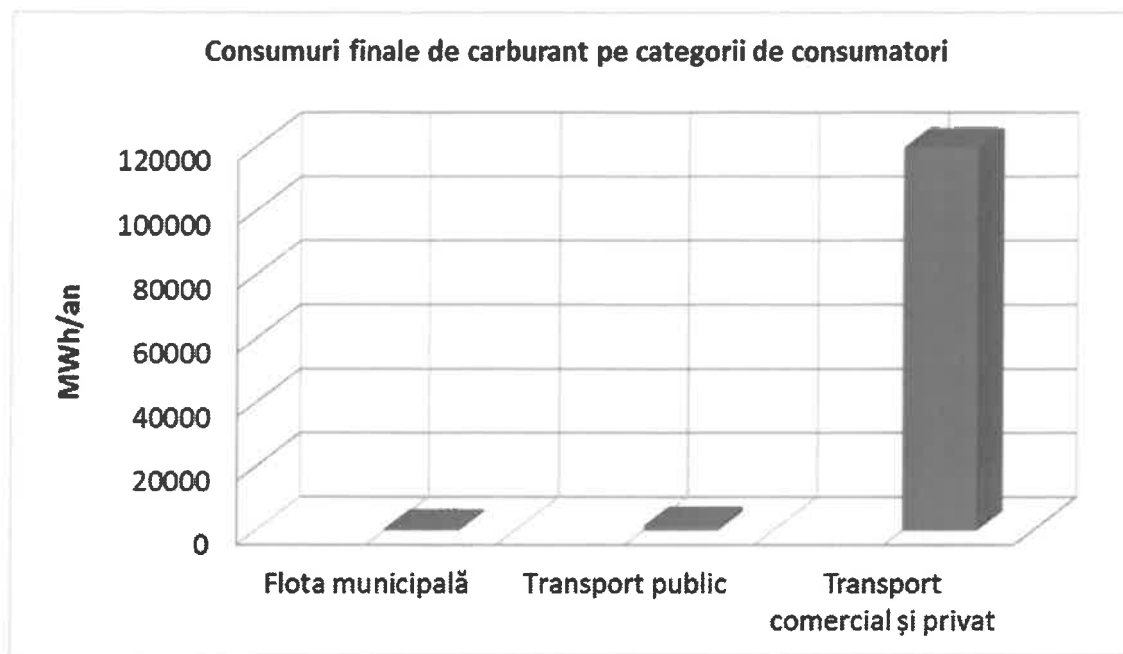


Fig. 42. Consumuri totale de carburant pe categorii de consumatori (MWh/an)

În sectorul transportului comercial și privat se estimează o reducere a consumului de energie la un nivel de 25 937 MWh/an, coroborată cu o reducere a emisiilor de gaze cu efect de seră la un nivel de 6 680 tone CO<sub>2</sub>/an, față de nivelul de referință.

Fig. 43. Potențial de reducere consum de energie și emisii de gaze cu efect de seră pentru transportul comercial și privat

<b>Transportul comercial și privat</b>		
Consum de energie de referință	MWh/an	119 587
Potențial reducere consum de energie	MWh/an	25 937
Emisii de gaze cu efect de seră de referință	tone CO <sub>2</sub> /an	30 800
Potențial reducere emisii de gaze efect seră	tone CO <sub>2</sub> /an	6 680
Costuri estimate pentru implementarea măsurilor	Mii Ron	61 430
Surse finanțare	Programe Naționale, POR Axa 3 Fonduri proprii	
Responsabili	Primăria Râmnicu Sărat, Consiliul Local Râmnicu Sărat	
Perioada implementare	2017-2020	



Aplicarea măsurilor propuse pentru sectorul transporturi din Municipiul Râmnicu Sărat va avea un impact major asupra emisiilor de gaze cu efect de seră aferente consumurilor de energie în conturul analizat.

### 6.5.2. Planul de îmbunătățire a eficienței energetice în Municipiul Râmnicu Sărat<sup>107</sup>

Nivelul de referință este un set de date care are la bază datele colectate și descrie starea curentă, înainte de implementarea programului de îmbunătățire a eficienței energetice. Nivelul de referință servește ca punct de comparație, necesar evaluării rezultatelor și impactului implementării programului.

În tabelul de mai jos este evidențiată situația consumurilor energetice publice și rezidențiale ale Municipiului Râmnicu Sărat.

Consumul total final de energie aferent anului 2015 pentru Municipiul Râmnicu Sărat a fost estimat la un nivel de 248 587 MWh/an. Structura consumului de energie electrică este evidențiată în tabelul de mai jos:

*Tabel 41. Consumuri finale de energie pe categorii de consumatori referință 2015 - Clădiri și servicii*

Tipuri de consumatori	Energie electrică	Combustibili				Total
		Gaz natural	Motorină	Benzină	Lemn	
Clădiri administrative	430	2914				3343
Clădiri terțiare	842	3907				4750
Clădiri rezidențiale	18275	90212			8216	116703
Iluminat public	742					742
Apă potabilă	520					520
Canalizare și epurare	925					925
<b>Total clădiri și servicii</b>	<b>21734</b>	<b>97033</b>			<b>8216</b>	<b>126983</b>

<sup>107</sup> Planul de Acțiune pentru Energie Durabilă 2014-2020

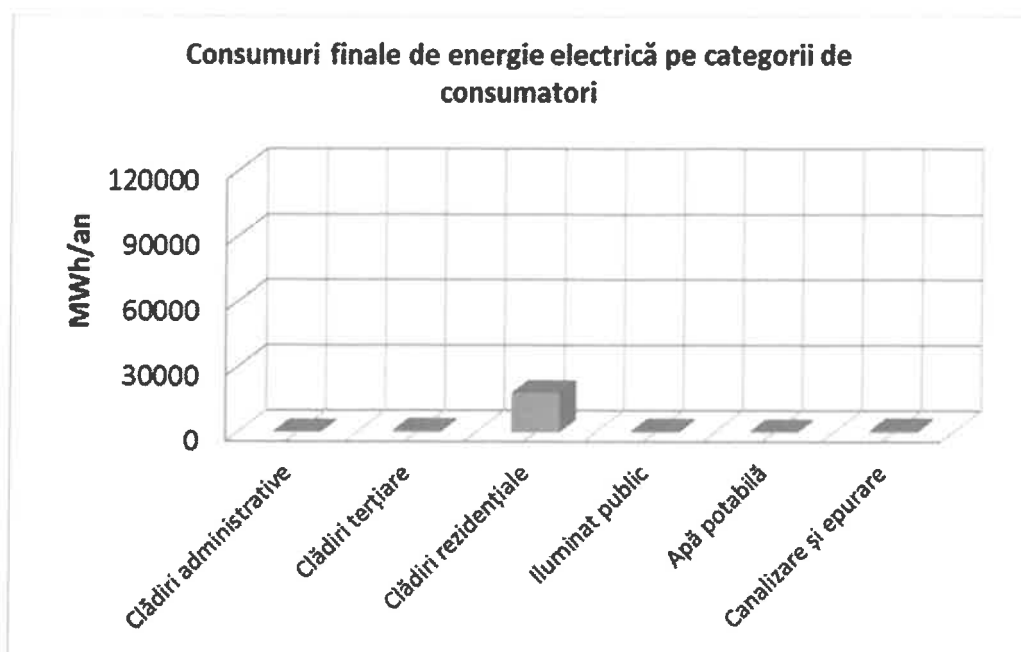


Fig. 44. Consumuri finale de energie electrică pe categorii de consumatori (MWh/an)

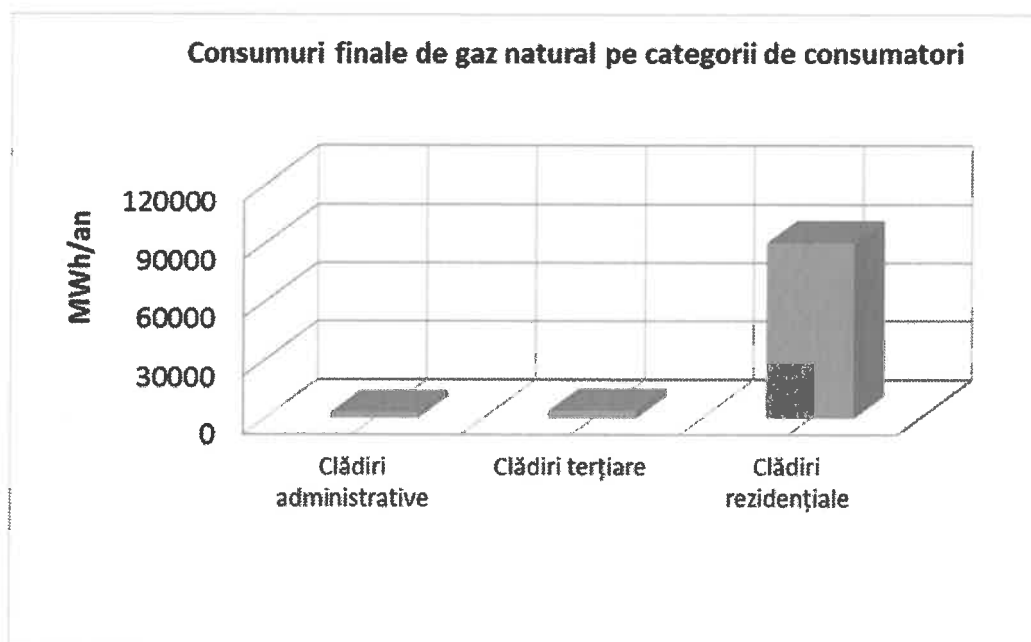


Fig. 45. Consumuri finale de gaz natural pe categorii de consumatori (MWh/an)

Pe baza datelor centralizate a rezultat și structura consumului total de energie aferentă anului 2015, pe categorii principale de consumatori, conform Planului de Acțiune pentru Energie Durabilă, prezentată în figura următoare:

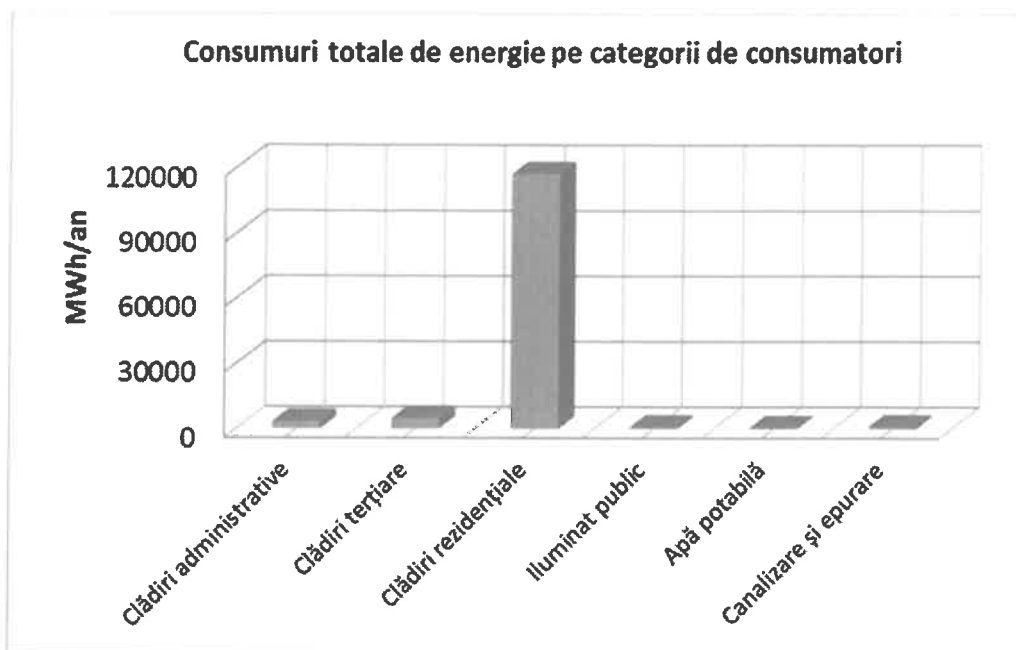


Fig. 46. Consumuri totale de energie pe categorii de consumatori (MWh/an)

Inventarul de emisii totale se realizează pe baza conversiei fluxurilor totale anuale de energie intrate în conturul analizat. Totalul emisiilor de gaze cu efect de seră aferente fluxurilor anuale de energie intrate în conturul Municipiului Râmnicu Sărat (exclusiv activitatea industrială) este de 74.699 toneCO<sub>2</sub>/an.

În figură sunt oferite informații despre ponderea contribuției fiecărei categorii de consumatori finali de energie la nivelul Municipiului Râmnicu Sărat în 2015. După cum se observă, principalul contributor la emisiile totale îl reprezintă clădirile rezidențiale, cu o pondere de peste 51% din total. Explicația constă în întârzierea implementării proiectelor de reabilitare termică a blocurilor de locuit, fapt care oferă o oportunitate de reducere a emisiilor extrem de importantă pentru Municipiul Râmnicu Sărat în perioada următoare.

Al doilea contributor, în ordinea mărimii emisiilor aferente de gaze cu efect de seră, îl reprezintă transporturile comerciale și private, care se ridică până la 41% din totalul emisiilor anuale. Toate celelalte categorii de consumatori de energie vin cu o pondere foarte mică în totalul emisiilor de gaze cu efect de seră.

Tabel 42. Emisii de gaze cu efect de seră aferente conturului Municipiului Râmnicu Sărat - referință 2015

<b>Centralizator consumuri de energie (MWh/an) și emisii de gaze cu efect de seră pe tipuri de surse (tCO<sub>2</sub>/an)</b>			
		Energie intrată în conturul analizat	Emisii de gaze cu efect de seră
		MWh/an	tCO <sub>2</sub> /an



Gaz natural	Gaz natural în clădiri administrative	2914	589
	Gaz natural în clădiri terțiare	3907	789
	Gaz natural în clădiri rezidențiale	90212	18223
Energie electrică	Eng.electrică în clădiri administrative	430	464
	Eng.electrică în clădiri terțiare	842	910
	Eng.electrică în clădiri rezidențiale	18275	19737
	Eng.electrică în sistem apă	742	801
	Eng.electrică în sistem canal	520	562
	Eng.electrică în iluminat	925	999
Combustibili	Motorină	58319	15571
	Benzină	63285	15758
	Lemn	8216	296
Total		248587	74699

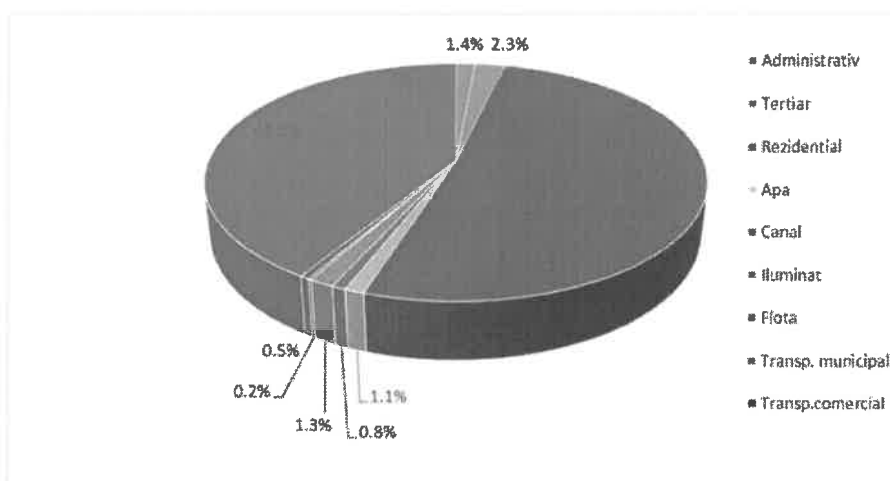


Fig. 47. Ponderea emisiilor de gaze cu efect de seră pe categorii de consumatori finali și pierderi de energie (%)



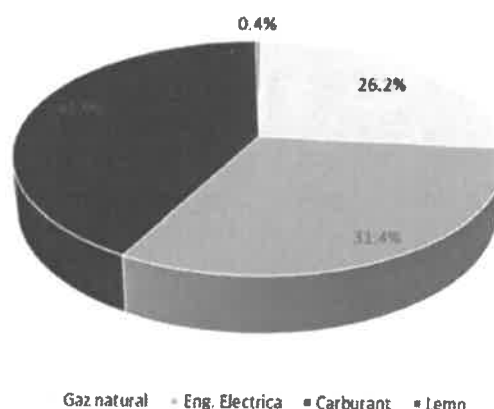


Fig. 48. Ponderea emisiilor de gaze cu efect de seră pe categorii de surse (%)

Figura de mai sus prezintă ponderile surselor de emisii de gaze cu efect de seră pe diferitele fluxuri energetice intrate în contur. Sursa principală de emisii de gaze cu efect de seră o reprezintă combustibilii auto, consumați majoritar pentru transportul comercial și privat – 41,9%.

Consumul de energie electrică (cu precădere în clădiri rezidențiale) este la originea a 31,4% din emisiile de gaze cu efect de seră, urmat de gazul natural consumat, de asemenea, în clădiri rezidențiale pentru încălzire și preparare apă caldă de consum – 26,2% din total emisii. Lemnul utilizat vine cu o contribuție de doar 0,4% din total.

În concluzie, cele mai importante măsuri care se vor propune vor viza, cu precădere, reducerea emisiilor de gaze cu efect de seră aferente transporturilor comerciale și private care străbat Municipiul, precum și cele aferente consumului de gaz natural și energie electrică în clădiri rezidențiale.

### 6.5.3. Măsurile referitoare la eficiența energetică<sup>108</sup>

Ținând cont de obiectivul național indicativ al României în materie de eficiență energetică, de reducere a consumului de energie cu 19% până în anul 2020, stabilit prin legea nr.121/2014, s-au definit obiectivele la nivelul municipiului Râmnicu Sărat.

**Obiectivele Planului de Îmbunătățire a Eficienței Energetice a Municipiului Râmnicu Sărat** sunt corelate cu obiectivele următoarelor documente strategice existente la nivelul municipiului și la nivel național:

<sup>108</sup> Planul de Acțiune pentru Energie Durabilă 2014-2020



- Strategia de Dezvoltare Durabilă a Municipiului Râmnicu Sărat 2014-2020;
- Strategia Integrată pentru Dezvoltare Urbană a Municipiului Râmnicu Sărat în perioada 2014 – 2023,
- Planul de Mobilitate Urbană Durabilă al Municipiului Râmnicu Sărat ,
- Planul național de acțiune în domeniul eficienței energetice;
- Program de îmbunătățire a eficienței energetice pentru Municipiul Râmnicu Sărat ;
- Strategia Energetică a Municipiului Râmnicu Sărat 2016-2020;
- Strategia Energetică a României pentru perioada 2016-2030, Versiunea preliminară supusă consultării publice;
- Strategia locală privind dezvoltarea și funcționarea serviciului de iluminat public din municipiu Râmnicu Sărat 2016-2025.

Obiectivele programului sunt formulate pe baza potențialului tehnic și economic al municipiului Râmnicu Sărat, pe baza investițiilor din bugetul propriu, de creditare sau de acces la fonduri naționale/europene. Pentru realizarea acestor obiective pot fi luate în considerare și fonduri suplimentare, specializate, bănci comerciale, parteneriate publice-private etc.

În acest sens, obiectivul global al Planului de Îmbunătățire a Eficienței Energetice pentru municipiul Râmnicu Sărat până în anul 2020 este reducerea cu 20% a consumului final de energie, pe categoriile analizate.

Această reducere se va realiza prin îndeplinirea următoarelor obiective:

**A.** Creșterea eficienței energetice în clădiri prin reducerea consumului total de energie, cu 20% (24 889 MWh/an), prin:

- ✚ Modernizarea energetică a clădirilor;
- ✚ Accelerarea procesului de executare a auditurilor energetice la clădirile rezidențiale;
- ✚ Eficientizarea consumului de energie termică și electrică la instituțiile subordonate Primăriei Râmnicu Sărat;
- ✚ Introducerea sistemelor de producere a energiilor alternative pentru alimentarea clădirilor în care funcționează instituțiile publice;
- ✚ Montarea de instalații fotovoltaice;
- ✚ Montarea de instalații termosolare pentru producerea de apă caldă de consum;
- ✚ Modernizarea instalațiilor de iluminat interior;
- ✚ Reabilitarea instalațiilor interioare de distribuție a energiei termice;
- ✚ Introducerea sistemului de raportare lunară centralizată a consumurilor de utilități.



**B. Creșterea eficienței energetice în transporturi, prin reducerea emisiilor de gaze cu efect de seră cu 21,7% (25 937MWh/an) prin:**

- ✚ Achiziție autobuze ecologice și sisteme de mobilitate alternativă;
- ✚ Derularea de campanii de conștientizare a utilizării transportului public;
- ✚ Achiziție sistem e-ticketing și monitorizare video;
- ✚ Implementare sisteme inteligente de management al traficului;
- ✚ Amenajarea de stații de transport public;
- ✚ Reorganizarea traseelor pentru accesul vehiculelor cu masa totală maximă autorizată mai mare de 7,5 tone;
- ✚ Dezvoltarea infrastructurii necesare utilizării autovehiculelor hibride sau electrice;
- ✚ Realizarea de perdele verzi care să minimizeze impactul negativ al transporturilor;
- ✚ Reabilitarea/modernizarea străzilor, în special cai de rulare ale transportului public;
- ✚ Dezvoltare terminal de transport public urban/județean/interjudețean.

**C. Reducerea consumului total de energie electrică pentru iluminatul public, prin reducere a emisiilor de gaze cu efect de seră cu 21% (200 MWh/an) prin:**

- ✚ Modernizare/reabilitare infrastructură rețea în zonele cu iluminat public depășit din punct de vedere tehnologic;
- ✚ Înlocuirea surselor de iluminat actuale cu cele care au tehnologie LED în mod treptat, începând cu parcurile și zonele aglomerate;
- ✚ Introducerea unor corpuri de iluminat alimentate din surse alternative în zonele unde lumina soarelui nu este afectată prin umbrire de clădiri și copaci;
- ✚ Implementarea unui sistem inteligent pentru gestiune iluminat și eficientizarea consumului energetic (economizatoare de energie electrică);
- ✚ Modernizarea punctelor de aprindere a iluminatului public.

Pentru municipiul Râmnicu Sărat principalele sectoare care, prin reducerile aduse, contribuie cel mai mult la atingerea obiectivului global de reducere a consumului de energie (cu 20% până în anul 2020), sunt:

- ✚ clădirile rezidențiale;
- ✚ clădirile publice;
- ✚ transporturi.

Conform Primăriei municipiului Râmnicu Sărat, se au în vedere măsuri complete de creștere a performanțelor energetice în clădiri (energie electrică și energie termică) pentru următoarele obiective aparținând sectorului public:



- ✚ Centrul școlar de Educație Incluzivă;
- ✚ Centrul de recuperare și reabilitare a persoanelor adulte cu handicap;
- ✚ Reabilitarea infrastructurii pentru unele secții ale Spitalului Municipal Râmnicu Sărat;
- ✚ Grădiniț nr. 1;
- ✚ Grădinița nr. 2;
- ✚ Grădinița nr. 3;
- ✚ Grădinița Orizont;
- ✚ Școala gimnazială nr.1;
- ✚ Școala gimnazială nr.2;
- ✚ Școala gimnazială nr.3;
- ✚ Școala gimnazială nr.5;
- ✚ Școala gimnazială Vasile Cristoforeanu;
- ✚ Școala gimnazială Vasile Cristoforeanu ;
- ✚ Grădinița Orizont nr. 5;
- ✚ Cantina de ajutor social;
- ✚ Clubul Sportiv Municipal;
- ✚ Colegiul Național „Alexandru Vlahuță”.

Gradul de finanțare pentru perioada 2014-2020 oferă o reală oportunitate pentru obținerea cofinanțării pentru realizarea investițiilor sau acțiunilor identificate ca fiind necesare pentru îndeplinirea obiectivelor Planului de Acțiune pentru Energie Durabilă, întrucât prin Programele Operaționale instituite cu sprijinul fondurilor europene, acțiunilor de creștere a eficienței energetice și a utilizării energiei regenerabile le sunt destinate importante sume de finanțare.

În acest sens, menționăm:

- ✚ **Programul Operațional Regional (POR) 2014-2020** - este unul din programele aferente Acordului de Parteneriat 2014-2020, prin care se pot accesa fondurile europene structurale și de investiții, în concret, cele provenite din Fondul European pentru Dezvoltare Regională (FEDR);
- ✚ **Programul Operațional Infrastructură Mare (POIM)** - finanțează activități din sectoarele: infrastructura de transport, protecția mediului, managementul riscurilor și adaptarea la schimbările climatice, energie și eficiență energetică, contribuind la Strategia Uniunii pentru o creștere inteligentă, durabilă și favorabilă incluziunii.
- ✚ **Administrația Fondului pentru Mediu** - este principala instituție care asigură suportul financiar pentru realizarea proiectelor și programelor pentru protecția mediului, constituită conform principiilor europene „poluatorul plătește” și „responsabilitatea producătorului”.



## 6.6. Zonificarea

### 6.6.1. Spații verzi

Potrivit datelor primite din teritoriu, suprafața teritoriului administrativ al municipiului Râmnicu Sărat (5246,58 ha) se împarte în 912,58 ha teren intravilan și 4334 ha teren extravilan, din care 3538 ha suprafață agricolă și 796 ha suprafață neagricolă.

Pe zone funcționale, bilanțul teritorial al suprafețelor cuprinse în municipiul Râmnicu Sărat, se prezintă astfel:

Fig. 49. Bilanțul teritorial al suprafețelor cuprinse în teritoriul intravilan al municipiului Râmnicu Sărat <sup>109</sup>

Nr.crt.	ZONE FUNCTIONALE	EXISTENT	
		ha	%
1.	Zona de locuințe și funcțiuni complementare	511,58	56,06
2.	Zona centrală și alte funcțiuni complexe de interes public	36,96	4,05
3.	Zona unități industriale	138,96	15,23
4.	Zona unități agricole	38,16	4,18
5.	Zona spații verzi, parcuri, recreere și sport	15,17	1,66
6.	Zona gospodărie comunală	14,00	1,53
7.	Zona cu destinație specială	4,95	4,93
8.	Zona de comunicație rutieră din care:		
	- Căi rutiere	64,05	7,02
	- Căi feroviare	17,25	1,89
9.	Zona construcții aferente rețelelor edilitare	19,50	2,14
10.	Alte zone (terenuri neproductive)	12,00	1,31
11.	Total Teritoriu Intravilan Existent	912,58	100,00

Intravilanul existent este cel aprobat prin Hotărârea Consiliului Local Râmnicu Sărat, pe baza documentațiilor urbanistice anterioare.

<sup>109</sup> Sursa: Date primite din teritoriu



Intravilanul existent cuprinde atât trupul unității de bază al municipiului Râmnicu Sărat, cât și trupurile din teritoriul administrativ ce au ca funcțiuni principale unități economice cu spații complementare.

Teritoriul municipiului cuprinde în intravilan zone funcționale determinate de folosința principală și natura activităților dominante, între care există relații complexe în cadrul sistemului urban.

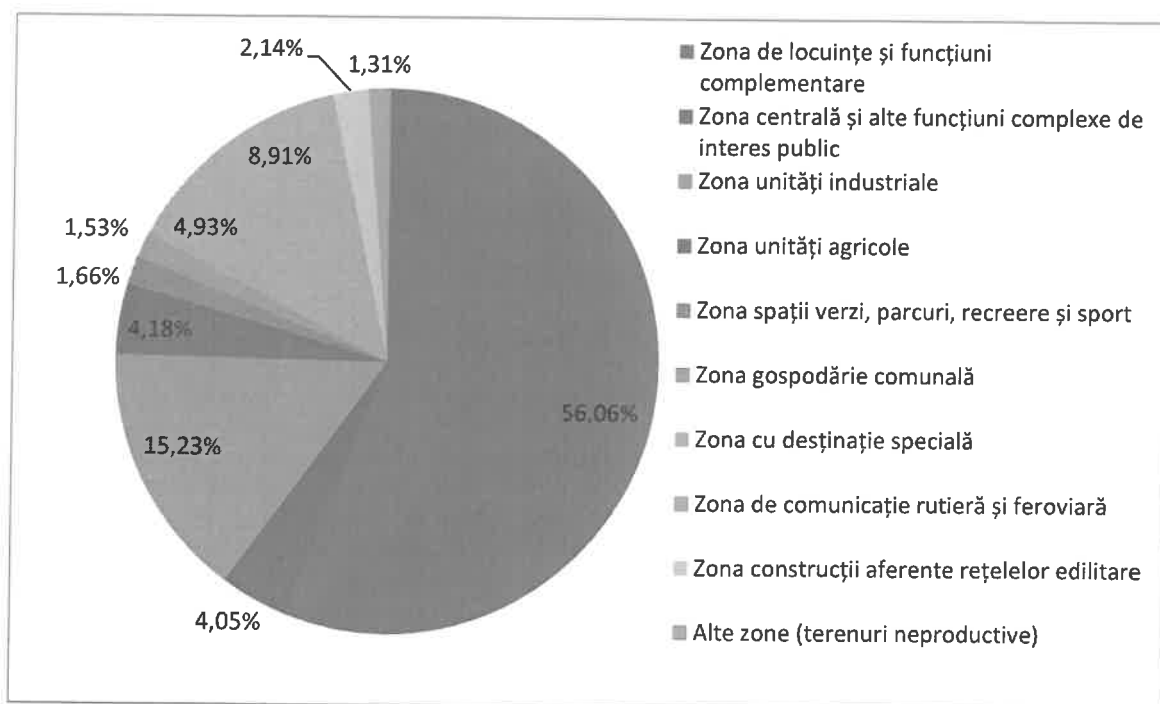


Fig. 50. Bilanțul teritorial al suprafețelor cuprinse în teritoriul intravilan al municipiului Râmnicu Sărat

Intravilanul existent este cel aprobat prin Hotărârea Consiliului Local Râmnicu Sărat, pe baza documentațiilor urbanistice anterioare.

Intravilanul existent cuprinde atât trupul unității de bază al municipiului Râmnicu Sărat, cât și trupurile din teritoriul administrativ ce au ca funcțiuni principale unități economice cu spații complementare.

Teritoriul municipiului cuprinde în intravilan zone funcționale determinate de folosința principală și natura activităților dominante, între care există relații complexe în cadrul sistemului urban.

Principalele zone funcționale sunt :

- ✚ zona centrală;
- ✚ zone de locuințe și funcțiuni și funcțiuni complementare;
- ✚ zona pentru instituții publice și servicii de interes general;



- ✦ zona unități industriale;
- ✦ zona unități agricole;
- ✦ zona spații verzi - parcuri;
- ✦ zona gospodărie comunală;
- ✦ zona căi de comunicație, căi ferate,
- ✦ zona construcții aferente rețelelor edilitare;
- ✦ zone cu destinație specială (unități militare).

Un loc aparte îl ocupă zona centrală, zonă cu dotări administrative, financiare, bancare, comerciale și prestări servicii, precum și locuințe cu funcțiuni complementare.

Se poate observa faptul că terenurile ocupate de locuințe și funcțiuni complementare acoperă cea mai mare suprafață din intravilanul municipiului Râmnicu Sărat, respectiv 56,06%, fiind urmată de terenurile ocupate de zona industrială (15,23%).

În prezent, zonele destinate unităților industriale și de depozitare sunt destructurate, prezentându-se ca niște teritorii urbane pentru care sunt necesare măsuri de reabilitare și restructurare urbană. Prin valoarea terenurilor pe care sunt amplasate zonele unităților industriale și parțial a construcțiilor, activitățile economice pot fi relansate atât în domeniul productiv, cât și al serviciilor.

Următoarea pondere importantă în intravilanul municipiului Râmnicu Sărat este reprezentată de căile de comunicații și transport rutier și feroviar (8,91%).

Zona centrală și alte funcțiuni complexe de interes public include construcțiile pentru învățământ, sănătate, cultură, culte, administrație, complexe comerciale situate în zona centrală a municipiului.

Zona spațiilor verzi, parcuri, recreere și sport, cu o suprafață de 15,17 ha, reprezintă o suprafață de spațiu verde pe cap de locuitor de aproximativ 3,65 m<sup>2</sup> (raportat la o populație de 41.537 de locuitori, la 1 ianuarie 2014, conform Institutului Național de Statistică). Suprafața este sub media prevăzută de norme, respectiv o suprafață de 26 m<sup>2</sup>/cap de locuitor. Spațiul verde măsurat include spațiul verde amenajat din domeniul public (aliniamente, scuaruri, parcuri etc.), terenuri destinate activităților de sport și agrement ce au caracter public și sunt trecute în documentațiile de urbanism ca zone funcționale verzi, spațiile verzi cu rol de protecție, întrucât toate categoriile de suprafețe verzi ajută la ameliorarea microclimatului și nu doar suprafețele verzi din domeniul public.

În ceea ce privește suprafața spațiilor verzi, acestea sunt situate pe terenuri aparținând domeniului public și privat al municipiului Râmnicu Sărat.

Conform datelor preluate din „Registrul Local al Spațiilor Verzi din Intravilanul Municipiului Râmnicu Sărat”, în anul 2016 este raportată o valoare crescută a suprafeței totale a spațiilor verzi - 31,48 ha - care conduce la o medie de aproximativ



7,76 m2 spațiu verde pe cap de locuitor (raportat la o populație de 40.548 de locuitori, la 1 iulie 2016, conform Institutului Național de Statistică).

Principalele zone cu spații verzi de pe domeniul public sunt prezentate în tabelul de mai jos:

*Tabel 43. Principalele zone cu spații verzi, Municipiul Râmnicu Sărat<sup>110</sup>*

Denumire	Adresă	Suprafața (mp)
Parc public (parc central)	Str. N. Bălcescu – Str. T. Vladimirecu	20.000
Parc public (lângă primărie)	Str. N. Bălcescu – Str. Pr. Ferdinand	500
Parc public (DN2)	Str. Pr. Ferdinand – Str. M. Kogălniceanu	700
Parc public (parc piață)	Str.Toamnei – Str. Primăverii	1.600
Parc public (parc Grigore Vieru)	Str. M. Eminescu – Str. Amurgului	500
Parc public (cartier Zona Pod)	Aleea Răsăritului – Intrarea Speranței	5.000
Parc public (cartier Centru)	Str. Victoriei – Aleea Iernii	400
Parc public (cartier Piața Halelor)	Aleea Intrarea Teiului – Aleea Gloriei –Blv. Digului	400
Parc public (cartier N. Bălcescu)	Aleea Platanilor	400
Parc public (cartier Bariera Focșani)	Str. Grigore Vieru – Str.Crișului	22.000
Parc public (cartier Costieni)	Aleea Amintirii	700
Parc public (cartier Ext. Costieni)	Aleea Primăverii – Str. Culturii – Intr. Crăiței	800
<b>Suprafață totală</b>		<b>53.000</b>

De asemenea, în cadrul municipiului nu există un mobilier urban uniform (coșuri de gunoi, bănci, garduri). În unele zone lipsesc spațiile verzi. Nu există zone de trafic pentru bicicliști, iar în unele zone trotuarele sunt înguste și nu permit cetățenilor spațiu de plimbare. Toate aceste elemente sunt cauzate de lipsa proiectării adecvate din perioada postdecembristă și de lipsa de viziune a autorităților publice locale ce au gestionat municipiul Râmnicu Sărat până la începutul anilor 2000.

Lipsa unui concept urban strategic creează dezordine, o imagine necontrolată și inestetică a infrastructurii municipiului.

Investițiile din ultimii ani în amenajarea spațiilor verzi, a infrastructurii de transport dovedesc dorința autorităților publice din municipiul Râmnicu Sărat de a îmbunătăți starea orașului.

<sup>110</sup> Sursa: Primăria Municipiului Râmnicu Sărat, anul 2016





## 6.6.2. Spații de joacă pentru copii

În ultimii ani au fost amenajate numeroase locuri de joacă pentru copii, în diverse cartiere ale municipiului Râmnicu Sărat, astfel că, în prezent, există un număr de 12 locuri de joacă.

La ora actuală, spațiile de joacă au echipamente în stare bună și satisfăcătoare, fiind necesară modernizarea și reabilitarea acestora, având în vedere faptul că ultimele investiții au fost efectuate după cum urmează:

- ✚ 11 locuri de joacă - în anul 2006;
- ✚ 1 loc de joacă - în anul 2012;

Tabel 44. Starea locurilor de joacă din Municipiul Râmnicu Sărat<sup>111</sup>

Nr. crt.	Denumire obiectiv	Suprafață (m <sup>2</sup> )	Dotare/buc.	Anul modernizării	Starea mobilierului
1.	Loc de joacă – Aleea Mălinului – cartier Zona Pod	80	Ansamblu 2 leagăne: 2 buc. Tobogan: 2 buc. Bancă: 3 buc. Coș gunoi: 1 buc.	2012	bună
2.	Loc de joacă – Aleea Voievozilor – cartier Zona Pod	100	Panou de prezentare: 1 buc. Ansamblu de joacă: 1 buc. Ansamblu 2 leagăne – 1 buc. Balasoar: 2 buc. Bancă: 3 buc. Coș gunoi: 1 buc.	2006	bună
3.	Loc de joacă – Intrarea Speranței - cartier Zona Pod	200	Ansamblu de joacă: 1 buc. Zid cățărare – 1 buc. Ansamblu 2 leagăne – 2 buc. Balasoar: 2 buc. Bancă: 4 buc. Coș gunoi: 1 buc.	2006	bună
4.	Loc de joacă – Aleea Belșugului – cartier Centru	150	Panou de prezentare: 1 buc. Ansamblu de joacă: 1 buc. Ansamblu 2 leagăne – 2 buc. Balasoar: 2 buc. Bancă: 4 buc. Coș gunoi: 1 buc.	2006	bună
5.	Loc de joacă – Aleea Intrarea Teiului – cartier Piața Halelor	150	Panou de prezentare: 1 buc. Ansamblu de joacă: 1 buc. Ansamblu 2 leagăne – 1 buc. Balasoar: 2 buc. Bănci: 5 buc.	2006	bună

<sup>111</sup> Sursa: Date primite din teritoriu



			Coș gunoi: 7 buc.		
6.	Loc de joacă – Str. Primăverii – Parc Piață	150	Ansamblu de joacă: 1 buc. Balansoar: 2 buc. Carusel: 1 buc. Bancă: 4 buc. Coș gunoi: 4 buc.	2006	bună
7.	Loc de joacă – Aleea Platanilor – cartier Gară	180	Ansamblu de joacă: 1 buc. Ansamblu 2 leagăne – 1 buc. Balansoar : 2 buc. Bancă: 4 buc. Coș gunoi: 7 buc.	2006	bună
8.	Loc de joacă – Str. Tudor Vladimirescu – Parc Central	250	Ansamblu de joacă: 2 buc. Ansamblu 2 leagăne – 2 buc. Balansoar : 2 buc. Balansoar cu arc : 1 buc. Carusel: 1 buc. Bancă: 10 buc. Coș gunoi: 4 buc.	2006	bună
9.	Loc de joacă – Aleea Primăverii, Intr. Crăiței – cartier Extindere Costieni	150	Ansamblu de joacă: 1 buc. Ansamblu 2 leagăne – 1 buc. Balansoar : 2 buc. Carusel: 1 buc. Bancă: 7 buc. Coș gunoi: 9 buc.	2006	bună
10.	Loc de joacă – Aleea Minervei – cartier Extindere Costieni	150	Ansamblu de joacă: 1 buc. Balansoar : 2 buc. Carusel: 1 buc. Coș gunoi: 2 buc.	2006	satisfăcător
11.	Loc de joacă – Intr. Gladiolei – cartier Extindere Costieni	150	Ansamblu de joacă: 1 buc. Balansoar : 2 buc. Carusel: 1 buc. Bancă: 9 buc. Coș gunoi: 2 buc.	2006	satisfăcător
12.	Loc de joacă – Aleea Grădinari – cartier Costieni	150	Ansamblu de joacă: 2 buc. Ansamblu 2 leagăne – 1 buc. Zid (plasă) cățărare: 1 buc. Balansoar : 2 buc. Bancă: 1 buc. Coș gunoi: 1 buc.	2006	bună

Prezenta strategie propune din acest motiv ca obiectiv specific domeniului agrement modernizarea și reabilitarea locurilor special amenajate pentru copii și creșterea numărului de spații verzi.



## 6.7. ANALIZA SWOT – ADMINISTRAȚIE PUBLICĂ, INFRASTRUCTURĂ ȘI ECHIPAREA TERITORIULUI

PUNCTE TARI	PUNCTE SLABE	OPORTUNITĂȚI	AMENINȚĂRI
<b>SWOT JUDEȚUL BUZĂU</b>			
Existența strategiilor sectoriale la nivel local	Număr mare de posturi vacante	Existența de proiecte viabile în curs de evaluare cu posibilitatea de a fi finanțate din realocări financiare la sfârșitul perioadei de programare 2007 – 2013, sau în viitoarea perioadă de programare 2014 – 2020	Plecarea specialiștilor din aparatul propriu către alte domenii de activitate, în special cele din domeniul privat, datorită standardelor salariale mult mai ridicate
Existența certificatului IQNET - The International Certification Network	Existența de posturi importante de conducere	Existența surselor de finanțare multiple, mai ales în viitoarea perioadă de programare 2014 – 2020	Plafonarea angajaților din cadrul aparatului propriu de specialitate, atât datorită insatisfacției financiare, cât și gradului scăzut de promovabilitate
Existența certificării ISO 9001:2008	Medie înaintată de vârstă a angajaților la nivelul aparatului propriu al Consiliului județean	Existența băncilor specializate în finanțarea instituțiilor publice și a posibilităților de creditare	Diminuarea sau chiar stoparea finanțării anumitor domenii datorită procesului de descentralizare
Existența unei Strategii de Dezvoltare Durabilă a Județului Buzău de o bună calitate, pentru	Lipsa la nivelul aparatului propriu al Consiliului județean de copiatoare și scanere	Rectificările bugetare de la bugetul de stat	Neaccesarea de fonduri europene



PUNCTE TARI	PUNCTE SLABE	OPORTUNITĂȚI	AMENINȚĂRI
perioada de programare 2007 – 2013			
Angajați în aparatul propriu de un înalt profesionalism și cu experiență mare în administrație	Lipsa de motivare financiară a angajaților, în condițiile salariale actuale, a tăierii primelor și sporurilor	Dezvoltarea parteneriatelor public - private	Neaccesarea multor finanțări datorită lipsei de la bugetul propriu al județului a resurselor financiare necesare cofinanțării
Înalt profesionalism al angajaților din cadrul Direcției de Dezvoltare Regională (deși în număr redus – 13 angajați dintr-un număr total de 29 de posturi – aceștia au reușit să obțină un procent de peste 85% de proiecte europene finanțate din numărul total al cererilor depuse)	Lipsa de participare aproape totală a angajaților aparatului propriu de specialitate, la programe, cursuri de instruire și de perfecționare profesională	Posibilitatea de participare la programe și cursuri de instruire și perfecționare profesională, mai ales că multe dintre acestea, în viitoarea perioadă de programare 2014 – 2020, vor fi eligibile pentru a fi finanțate din bani europeni	Tendențele concurențiale ale localităților din judeș care pot compromite cooperarea și coordonarea în derularea unor proiecte comune pentru dezvoltarea durabilă a teritoriului zonal;
Acordarea de 13 clase salariale pentru managerii de proiect și de 9 clase salariale pentru membrii în echipele de implementare ale proiectelor cu finanțare din fonduri europene	Neacordarea sporului de 75%, în totalitatea cuantumului său, pentru funcționarii care lucrează în accesarea fondurilor europene		Lipsa procesului continuu de re tehnologizare și modernizare, care poate conduce la uzura morală a întregului proces de administrație și la scăderea standardelor și a competitivității;
90% dintre angajați la nivelul aparatului propriu al Consiliului Județean au studii superioare	Colaborări reduse cu mediul de afaceri		Accesarea dificilă a creditelor bancare



PUNCTE TARI	PUNCTE SLABE	OPORTUNITĂȚI	AMENINȚĂRI
Nivel ridicat de dotare cu tehnică și tehnică de calcul la nivelul aparatului propriu al Consiliului Județean	Clădirea în care își desfășoară activitatea atât Consiliul județean cât și aparatul propriu al acestuia este veche și nu mai corespunde normelor și standardelor unei administrații publice moderne și performante		Subfinanțarea activității
Semnarea la 1 Decembrie 2012 a Pactului de cooperare și înfrățire cu Raionul Soroca din Republica Moldova	Neaccesarea multor finanțări datorită numărului redus de angajați la nivelul Direcției de Dezvoltare Regională (13 angajați din 29 de posturi existente)		
Prezența în județul Buzău a Asociațiilor de Dezvoltare Intercomunitară	Lipsa implementării totale a Sistemului de management și circulație a documentelor		
Prezența în județul Buzău a Grupurilor de Dezvoltare Locală	Lipsa parteneriatelor public – private		
Gestionarea unui portofoliu mare și diversificat de proiecte în valoare totală de aproape 200.000.000 lei			
Site bine organizat, up-datat, cu informații diverse și utile			
Buget bine echilibrat			



PUNCTE TARI	PUNCTE SLABE	OPORTUNITĂȚI	AMENINȚĂRI
Gestionarea de către Consiliul județean a întregii activități instituționale a județului Buzău, în urma intrării în vigoare a legii descentralizării, de la 1 ianuarie 2014			
Implicare în soluționarea gestionării deșeurilor (estimare de aprobare a Master Planului de deșeurii la începutul anului 2014)		Finalizarea și implementarea Master Planului de deșeurii	
Localizarea strategică a județului Buzău, ca important nod regional între cele trei regiuni istorice (Moldova, Muntenia și Transilvania)	În anul 2013, 206,800 km de drumuri au stare tehnică mediocră, 25,600 km au stare tehnică rea și 31,500 km sunt impracticabili	Posibilitatea accesării de fonduri europene nerambursabile ce se adresează infrastructurii și utilităților	Scăderea investițiilor publice în domeniul infrastructurii și utilităților datorită lipsei de fonduri
Apropierea județului Buzău de capitala București și aeroportul Otopeni, precum și de porturile la Dunăre din Galați și Brăila și de portul Constanța, atât printr-un sistem modern de drumuri, cât și prin rețeaua de cale ferată	Există încă la nivelul județului Buzău drumuri pietruite și drumuri de pământ	Posibilitatea implementării sistemelor de transport în comun nepoluante (tramvai, troleibuz) la nivelul Municipiului Buzău	În cazul neadoptării unei strategii viabile sau a lipsei de fonduri, poate lua naștere fenomenul de stagnare sau chiar regres al calității vieții în județul Buzău, datorită nedezvoltării sistemului de racordare a populației la rețelele de electricitate, gaze, colectarea deșeurilor, apă, canal sau telecomunicații



<b>PUNCTE TARI</b>	<b>PUNCTE SLABE</b>	<b>OPORTUNITĂȚI</b>	<b>AMENINȚĂRI</b>
Obținerea de finanțări europene nerambursabile ce au condus la modernizarea, atât a infrastructurii de drumuri, cât și a rețelelor de utilități din județul Buzău	Resurse financiare insuficiente pentru lucrările de întreținere, reparații și reabilitări ale drumurilor județene și comunale	Valorificarea localizării strategice a județului Buzău, ca important nod rutier și feroviar între cele trei regiuni istorice, și posibilitatea mare de proximitate a următoarelor autostrăzi ce se vor construi	Lipsa unei alternative la nivelul județului Buzău în cazul umplerii și închiderii gropii de gunoi de la Gălbinași
Localizarea strategică a județului Buzău, ca important nod rutier și feroviar între cele trei regiuni istorice	Capacitate redusă a autorităților publice de a gestiona infrastructura (planificarea și execuția drumurilor)	Posibilitatea dezvoltării și extinderii rețelei de drumuri	Imposibilitatea de a implementa proiecte mari eoliene, datorită existenței în anumite locuri, a culoarului de migrație a păsărilor călătoare
Densitate bună atât a drumurilor publice (peste media pe țară) cât și a căilor ferate	Degradarea accelerată a drumurilor datorită transportului agabaritic	Posibilitatea dezvoltării și extinderii rețelor de utilități deja existente	Incapacitatea și dezinteresul, atât al autorităților, cât și a investitorilor, de a dezvolta segmentul de energie regenerabilă alternativă
44% din liniile ferate sunt electrificate	Trotuarele din mediul urban sunt într-o stare avansată de degradare	Posibilitatea dezvoltării și modernizării transportului în comun și a celorlalte servicii oferite populației	Datorită scăderii locurilor de muncă și a nivelului de trai, precum și a creșterii șomajului și procentului de populație cu venituri mici, județul Buzău se poate confrunta cu debranșări voluntare ale populației de la sistemele de utilități, din motivul incapacității de plată a acestora



<b>PUNCTE TARI</b>	<b>PUNCTE SLABE</b>	<b>OPORTUNITĂȚI</b>	<b>AMENINȚĂRI</b>
Număr suficient de operatori de transport în comun, care acoperă întreaga suprafață a jud. Buzău	Lipsa transportului ecologic în mediul urban: tamvai și troleibuz	Investitiile în infrastructură și în utilități vor atrage investiții și vor impulsiona mediul de afaceri	Reducerea până la dispariție a spațiilor verzi, mai ales în mediul urban
Acces facil la rețeaua de transport în comun atât în mediul urban, cât și în mediul rural	Parcul existent al mijloacelor de transport în comun necesită investiții de modernizare	Posibilitatea acoperirii în anii ce urmează, în procent de 100%, a populației racordată la energie electrică	
Rețeaua de transport în comun, mai ales cea din Municipiul Buzău, face față solicitărilor, mai ales în orele de vârf	Satele izolate, mai ales pe timpul iernii, au accesul îngreunat la transportul în comun	Posibilitatea implementării de strategii și campanii de informare și conștientizare a populației județului Buzău	
Număr suficient al stațiilor de autobuz în mediul rural	Lipsa la nivelul județului Buzău a unui aeroport public	Posibilitatea parteneriatelor, mai ales cu parteneri privați străini, în domeniul dezvoltării și modernizării infrastructurii și utilităților din județul Buzău	
Marcajele pietonale, semnele pietonale și semnele de circulație sunt bine semnalizate în mediul rural	Marcajele pietonale, semnele pietonale și semnele de circulație sunt insuficiente în mediul urban	Dezvoltarea segmentului de energie regenerabilă, în special al celui eolian, datorită poziției geografice a județului Buzău în regiunea subcarpatică, unde este vânt tot timpul (județul Buzău are al doilea potențial eolian din România, după Dobrogea)	





PUNCTE TARI	PUNCTE SLABE	OPORTUNITĂȚI	AMENINȚĂRI
Grad mare de acoperire a distribuției de energie electrică	Tendința utilizării preponderente a transportului rutier față de cel feroviar	Posibilitatea creșterii în anii ce urmează a procentului de racordare a populației la gaze, sistemul de colectare a deșeurilor, apă și canalizare, telecomunicații	
Nu există localități fără energie electrică	Există o parte a populației neracordată încă la sistemul de energie electrică		
Potențial energetic ridicat din surse hidrologice	Procentul foarte mic a energiei obținute din mijloace alternative (hidro, eoliana, fotovoltaică)		
Există un parc eolian producător de energie alternativă	Procentul mic de racordare a populației la rețeaua de gaze naturale		
Existența rețelei de gaze naturale atât în mediul urban, cât și în mediul rural	Procentul foarte mic de alimentare cu energie termică a populației		
Sistem modern de alimentare cu apă, la cele mai înalte standarde europene, atât în mediul urban, cât și în mediul rural	Mare parte a populației din județul Buzău nu este racordată la sistemele de apă și canalizare		
4 surse de apă de adâncime; 7 fronturi de captare	Costul ridicat al tarifelor pentru apă și canal (în primele 5 din țară)		



PUNCTE TARI	PUNCTE SLABE	OPORTUNITĂȚI	AMENINȚĂRI
Iluminat public asigurat în proporție de aproximativ 80%	Prognozele indică o creștere de 50% de cerere a apei până în 2037		
Rețeaua de distribuție a apei potabile însumează aproape 1900 km de conducte, amplasate în totalitate pe sistemul stradal, din care aprox. 400 km în mediul urban (220 în municipiul Buzău)	Prognozele indică o triplare a gradului de poluare a apei până în 2037		
Laboratoarele speciale moderne, atât pentru analiza apei potabile, cât și pentru analiza apei uzate	Dificultăți de colectare a deșeurilor în zona rurală, în zonele cu densitate mică de populație și cu drumuri greu practicabile		
Existența de servicii specializate de transport al deșeurilor și spații de depozitare special amenajate	Transport direct al deșeurilor în anumite zone din mediul rural cu mijloace și către depozite neconforme		
Groapa ecologică la cele mai înalte standarde la Gălbinași	Procentul foarte mic de colectare selectivă		
Creșterea semnificativă a gradului de colectare selectivă	Depozitare neconformă a deșeurilor în zonele rurale (cursuri de apă, câmp, gropi improprii)		
Rețea de telefonie și de acoperire a semnalului telefoniei mobile	Gradul mare de umplere al gropii ecologice de la Gălbinași și lipsa		



PUNCTE TARI	PUNCTE SLABE	OPORTUNITĂȚI	AMENINȚĂRI
bine dezvoltată	unei alternative la nivelul județului Buzău		
Investiții în infrastructura de telefonie, mai ales telefonie mobilă, realizate în principal de operatorii privați de telefonie	Grad mic de conștientizare al populației în ceea ce privește modul de gestionare a apei și deșeurilor		
Dezvoltarea infrastructurii de televiziune prin cablu și satelit, mai ales în mediul rural	Acces redus la internet în mediul rural		
Creșterea numărului de abonați radio și tv, mai ales în mediul rural	Mărimea suprafeței de spații verzi este insuficientă, mai ales în mediul urban		
<b>SWOT MUNICIPIUL RÂMNICU SĂRAT</b>			
Autorități locale deschise, ce conștientizează că resursa umană este cea mai importantă dintr-o organizație	Comunicare interinstituțională greoaie	Cadru legal adecvat pentru managementul proiectelor cu finanțare externă	Educație, cultură civică slab dezvoltate, grad redus de participare civică
Aparat tehnic de specialitate bine dimensionat și structurat	Inexistența unor contacte mai strânse între administrație și agenții privați	Fonduri comunitare disponibile prin intermediul Programelor Operaționale	Cooperarea slabă cu Unitățile Administrativ Teritoriale învecinate
Sistem de management al resurselor umane adecvat, incluzând programe de perfecționare	Imposibilitatea transmiterii de solicitări, cereri on-line	Existența surselor de finanțare multiple, mai ales în viitoarea perioadă de programare 2014 – 2020 Prevederile Programului	Blocarea accesului la funcțiile publice vacante



PUNCTE TARI	PUNCTE SLABE	OPORTUNITĂȚI	AMENINȚĂRI
		Operațional Sectorial Creșterea Capacității Administrative	
Participarea angajaților la diferite forme de pregătire profesională	Personal nepregătit suficient în domeniul fondurilor structurale, comunicării externe	Posibilitatea de participare la programe și cursuri de instruire și perfecționare profesională, mai ales că multe dintre acestea, în viitoarea perioadă de programare 2014 – 2020, vor fi eligibile pentru a fi finanțate din bani europeni	Plecarea specialiștilor din aparatul propriu către alte domenii de activitate, în special cele din domeniul privat, datorită standardelor salariale mult mai ridicate
Imagine bună și încredere în primar	Lipsa parteneriatelor public – private	Creșterea gradului de descentralizare și autonomie locală	Potențiala rezistență a cetățenilor și actorilor locali la schimbările propuse
Imagine bună a angajaților din Primărie	Lipsa implementării totale a Sistemului de management și circulației a documentelor	Existența resurselor nerambursabile din fondurile structurale	Tendențele concurențiale ale localităților din judeș care pot compromite cooperarea și coordonarea în derularea unor proiecte comune pentru dezvoltarea durabilă a teritoriului zonal
Site de prezentare cuprinzător Întâlniri frecvente între cetățeni și reprezentanții autorității publice	Lipsa de motivare financiară a angajaților, în condițiile salariale actuale, a tăierii primelor și sporurilor	Dezvoltarea unor relații de parteneriat în vederea dezvoltării instituționale	Exodul persoanelor calificate către orașe mai mari
Servicii profesionalizate acordate cetățenilor	Lipsa de participare aproape totală a angajaților aparatului propriu de	Elaborarea strategiei de resurse umane care să cuprindă și	Reduceri de personal în sectorul bugetar



PUNCTE TARI	PUNCTE SLABE	OPORTUNITĂȚI	AMENINȚĂRI
	specialitate, la programe, cursuri de instruire și de perfecționare profesională	aspectele de planificare, recrutare, selecție, motivare, carieră în general	
Grad de mulțumire ridicat al cetățenilor cu privire la activitatea din Primărie	Absența unui sistem modern de monitorizare și evaluare a serviciilor publice	Crearea unui sistem electronic de management al documentelor pentru o mai bună organizare și comunicare internă, precedat de pregătirea în domeniul utilizării noilor tehnologii	Lipsa procesului continuu de re tehnologizare și modernizare, care poate conduce la uzarea morală a întregului proces de administrație și la scăderea standardelor și a competitivității
Puternică determinare și motivație a administrației locale pentru dezvoltarea orașului	Lipsa contactelor externe și lipsa de integrare în circuitul administrativ național și internațional	Existența de organizații profesionale ale funcționarilor publici	Diminuarea sau chiar stoparea finanțării anumitor domenii datorită procesului de descentralizare
Infrastructură și dotare IT corespunzătoare	Gradul limitat de interoperaționalizarea soluțiilor software existente la momentul actual	Noi platforme de e-learning, e-guvernare	Plafonarea angajaților din cadrul aparatului propriu de specialitate, atât datorită insatisfacției financiare, cât și gradului scăzut de promovabilitate
Personal cu competențe în utilizarea tehnicii de calcul	Vizibilitate și accesibilitate redusă a paginii web a primăriei	Înfrățirea cu o localitate și utilizarea schimburilor de experiență	Capacitate redusă de absorbție a fondurilor comunitare la nivel național
Pagina WEB proprie, care oferă un set de informații utile cetățenilor	Colaborări reduse cu mediul de afaceri	Oportunități de parteneriate cu unități administrativ teritoriale similare din Uniunea Europeană	Neaccesarea de fonduri europene



PUNCTE TARI	PUNCTE SLABE	OPORTUNITĂȚI	AMENINȚĂRI
Existența unui Compartimentul Programe cu finanțare externă, care se ocupă de proiectele cu finanțare din fonduri europene	Absența unui sistem integrat accesabil de către toate instituțiile locale		Neaccesarea multor finanțări datorită lipsei de la bugetul propriu al județului a resurselor financiare necesare cofinanțării
Există planuri urbanistice, studii de fezabilitate, studii de fezabilitate și proiecte tehnice	Absența unor protocoale de accesare și a unor regulamente de utilizare a TIC		Accesarea dificilă a creditelor bancare
Experiență în proiecte și parteneriate	Absența unei strategii de dezvoltare a sectorului TIC la nivelul municipiului		Subfinanțarea activității
Rețeaua de transport rutieră prezintă conectivitate ridicată, fiind racordată la rețeaua TEN-T	Existența sectoarelor stradale pe care se suprapun traseele drumurilor europene, naționale și județene, înregistrând valori mari de trafic și număr crescut de accidente	Disponibilitatea unor rețele de transport, circulație de persoane și mărfuri dezvoltată și diversificată (rutier, feroviar și aerian)	Politica de parcare existentă încurajează deplasarea cu autovehiculul personal în zonele centrale aglomerate
Îmbunătățirea stării tehnice a sistemului rutier din ultimii ani, ca urmare a intervențiilor de modernizare a străzilor	Pondere ridicată a străzilor neasfaltate	Zonă traversată de magistrala rutieră europeană (E85, care străbate Grecia, Bulgaria, intră în țară prin Giurgiu, străbate partea de nord-vest a Regiunii trecând prin Buzău și Focșani)	Tendința generală de creștere a numărului de accidente rutiere și victime
Dotarea mijloacelor de transport cu echipamente de monitorizare în timp real	Lipsa unei variante de ocolire	Atragerea investițiilor externe pe baza Strategiei și Planului de Mobilitate Urbană	Atractivitatea redusă a transportului feroviar.



PUNCTE TARI	PUNCTE SLABE	OPORTUNITĂȚI	AMENINȚĂRI
Demararea procesului de înnoire a parcului de mijloace de transport	Afectarea conectivității rețelei stradale de către rețeaua de transport feroviar.		Amplificarea disfuncționalităților în domeniul transportului de călători
Modernizarea parțială a stațiilor de transport public	Vechimea mijloacelor de transport și încadrarea motoarelor acestora în norme de poluare reduse		Resurse bugetare reduse față de nevoia de investiții în infrastructură
Amplasarea pe rețeaua feroviară TEN-T centrală	Delegarea serviciului de transport public în baza unui contract care nu prevede în totalitate aspectele menționate în Regulamentul (CE) nr.1370/2007.		
Reabilitarea recentă a trotuarelor, pe aproximativ 20% din lungimea totală a rețelei stradale	Existența unui sistem de tarifare care nu prezintă accesibilitate și atractivitate ridicate.		
Dezvoltarea unui sistem de parcuri rezidențiale	Nespecificarea numărului de locuri alocate stațiilor de taxi.		
Sistem de taxare a parcurii cu plată accesibil, disponibil în regim de autotaxare	Limitarea accesibilității pietonale și periclitarea siguranței acestora din cauza autovehiculelor parcate neregulamentar pe trotuare		
Treceri de pietoni semaforizate	Insuficiența locurilor de parcare		
Aplicarea de soluții de sporire a accesibilității spațiilor pietonale pe trotuarele reabilite	Lipsa facilităților pentru alimentarea autovehiculelor cu propulsie electrică sau hibridă.		



PUNCTE TARI	PUNCTE SLABE	OPORTUNITĂȚI	AMENINȚĂRI
Existența unor zone în care este instituită reducerea vitezei la 30km/h	Inexistența unui sistem integrat de management al traficului		
Existența unei zone pietonale amenajate, care permite accesibilitate și atractivitate ridicate ale spațiului public	Inexistența unui sistem de taxare e-ticketing		
Existența unui nod intermodal pentru transportul de călători (Piața Gării)	Organizarea defectuoasă a spațiului public din zona Pieței Centrale		
Existența unor legături directe între oraș și municipiul Buzău prin intermediul transportului public	Lipsa unui strategii de menținere și control permanent a fluidității traficului		
Apropierea municipiului Râmnicu Sărat de capitala București și aeroportul Otopeni, precum și de porturile la Dunăre din Galați și Brăila și de portul Constanța, atât printr-un sistem modern de drumuri, cât și prin rețeaua de cale ferată	Circulație îngreunată pe străzile înguste din interiorul orașului		
Rețeaua de transport în comun face față solicitărilor, mai ales în orele de vârf	Lățimea insuficientă a unor străzi din trama majoră a localității		





PUNCTE TARI	PUNCTE SLABE	OPORTUNITĂȚI	AMENINȚĂRI
Marcajele pietonale, semnele pietonale și semnele de circulație sunt bine semnalizate			
Acces facil la rețeaua de transport în comun atât în mediul urban, cât și în mediul rural			
Transport feroviar asigurat în toate direcțiile de deplasare			
Infrastructura tehnică de alimentare cu apă potabilă este în stare de funcționare, având o lungime totală a rețelei simple de distribuție a apei potabile de 129,12 km, cuprinzând și extinderea rețelei aferentă cartierului <i>Bariera Focsani</i> de 8,517 km	Lipsa unui plan urbanistic general actualizat și adaptat necesităților	Fonduri europene pentru extinderea rețelelor de canalizare până în anul 2018	Sprijin redus din partea altor autorități publice
Calitatea apei potabile este constant bună	Din cauza creșterii consumurilor rețelele sunt subdimensionate	Fonduri europene pentru reducerea decalajelor de dezvoltare a infrastructurii de apă și apă uzată între zona rurală și cea urbană	Resurse de cofinanțare insuficiente pentru viitoare proiecte de extindere și reabilitare a rețelei de canalizare conform cerințelor UE
Municipiul dispune de toate utilitățile publice	Nu există sistem centralizat de alimentare cu căldură	Derularea unui volum mare de investiții (scopul principal fiind	Extinderea geografică a orașului neconcordanță cu extinderea sistemului de utilități poate face ca



PUNCTE TARI	PUNCTE SLABE	OPORTUNITĂȚI	AMENINȚĂRI
		conformarea la cerințele C.E. privind apa potabilă și apele uzate orășenești) prin programul ISPA	populația din zonă sa nu aibă acces la acestea
Nu există consum de combustibili solizi poluanți	Neutilizarea resurselor regenerabile de energie pe teritoriul Municipiului Râmnicu Sărat	Existența proiectelor de modernizare a rețelelor de distribuție a apei de canalizare	Riscuri de înfundare a gurilor de scurgere și a receptorilor pluviali
Există conștientizată la nivelul cetățenilor nevoia de a implementa programe de reabilitare termică a clădirilor, se cunosc avantajele unor astfel de programe	Există încă sectoare unde eficiența nu este la cele mai ridicate standarde din domeniu	Accesarea unor finanțări nerambursabile în vederea reabilitării și redimensionării sistemelor de utilități cât și în vederea reabilitării sistemului de iluminat	Înregistrarea unor disfuncționalități în furnizarea apei și în funcționarea rețelelor de canalizare din cauza depășirii duratei maxime de viață a componentelor
Sistemul de alimentare cu apă potabilă este într-o stare tehnică bună	Nu au fost realizate documentații tehnice pentru reabilitarea termică a clădirilor rezidențiale.	Reducerea costurilor cu energia electrică cu cel puțin 40% prin reabilitarea sistemului de iluminat public	Riscul ca debranșările să continue, deoarece beneficiarii rămași racordați întâmpină probleme, numărul mare de debranșări sczând eficiența sistemului și provocând pierderi care sunt ulterior plătite de tot mai puținii consumatori racordați
Potential ridicat de reducere a cheltuielilor cu utilitatile	Nivel scăzut al eficienței energetice al clădirilor rezidențiale	Existența unor programe naționale și europene de finanțare a	Concentrarea mare de proiecte necesare a fi susținute financiar în perioada de implementare a PAED



PUNCTE TARI	PUNCTE SLABE	OPORTUNITĂȚI	AMENINȚĂRI
		reabilitării termice a clădirilor rezidențiale și municipale	poate să ducă la o blocare a capacității de cofinanțare din partea autorităților locale
	Starea de indisciplină a utilizatorilor rețelei de canalizare care descarcă la rețea materiale și obiecte neadmise într-un altfel de sistem	Existența unor programe de finanțare pentru sisteme de producere a energiei termice din resurse regenerabile	Dificultăți în susținerea unor programe eficiente de sprijin pentru plata energiei termice de către persoanele aflate în dificultate.
Alimentare cu energie electrică în stare de funcționare	Aspect estetic necorepunzător al clădirilor nereabilitate	Existența unor programe de finanțare pentru sisteme de alimentare cu apă a localităților	Alocările reduse de fonduri pentru fiecare județ pentru promovarea producerii energiei din resurse regenerabile
Grad mare de acoperire a distribuției de energie electrică	Datorită costurilor ridicate, o parte importantă a populației (aprox. 90%) nu a putut achita serviciile și a renunțat la căldura furnizată în sistem centralizat	Documentația de reabilitare termică pentru un număr semnificativ de clădiri publice este finalizată	Scăderea continuă a consumului de apă potabilă duce la dificultăți în funcționarea eficientă din punct de vedere economic a sistemului de alimentare cu apă
Sistemul de colectare a apelor pluviale acoperă necesitățile	Calitatea necorespunzătoare a apei calde de consum din cauza uzurii avansate a rețelelor de distribuție din cartierele nemodernizate și lipsa instalației de recirculare a apei calde de consum precum și din cauza deconectărilor de la sistem	Programe de finanțare pentru reabilitare termică a clădirilor rezidențiale	Dificultățile întâmpinate în obținerea acordurilor asociațiilor de proprietari pentru reabilitare pot compromite șansele de a accede la finanțare pentru programul de reabilitare termică



<b>PUNCTE TARI</b>	<b>PUNCTE SLABE</b>	<b>OPORTUNITĂȚI</b>	<b>AMENINȚĂRI</b>
3 fronturi de captare a apei subterane	Pierderi de agent termic primar și secundar	În cadrul proiectelor de reabilitare termică intra și învelișul clădirii, îmbunătățindu-se astfel și aspectul exterior.	Concurență regională pentru fondurile destinate reabilitării clădirilor rezidențiale
Implementarea Master-planului de la nivel județean pentru apă și canalizare	Lipsa stimulării operatorilor care, coroborată cu neimplicarea factorilor de decizie locali, a condus la degradarea prematură a sistemelor de încălzire centrală	Accesarea unor linii de finanțare pe componenta de protecție a mediului - gestionarea deșeurilor - în vederea înființării unui punct de colectare selectivă a deșeurilor	Acordarea simultană a finanțării pentru un număr mare de proiecte de reabilitare ar putea să ducă la o criză în domeniul resursei umane disponibile pentru șantier
Modernizarea și dotarea cu echipamente moderne a centralelor termice existente în municipiu	Neînțelegeri între proprietarii de apartamente din același condominiu sau din scări adiacente și contorizate grupat	Creșterea atractivității orașului pentru locuire	
Dimensiunile rețelelor permit furnizarea în condiții optime a apei și agentului termic	Blocurile sunt vechi și nu au fost reabilitate și izolate termic	Existența resurselor nerambursabile din fondurile structurale	
Existența rețelei de gaz metan	Starea necorespunzătoare a instalațiilor din blocuri	Integrarea în strategiile de dezvoltare ale județului Buzău	
Creșterea lungimii rețelei conductelor de distribuție a gazelor naturale	Sistem de iluminat în stare total necorespunzătoare, depășit fizic și moral, cu randamente luminoase mici la consumuri foarte mari	Dezvoltarea unor relații de parteneriat în vederea dezvoltării infrastructurii	
Potențial energetic ridicat din surse hidrologice	Tendență de scădere a consumului de gaze naturale		
Stație de sortare modernă prevăzută cu fosă septică și bazin	Consumul de energie electrică în locuințele aflate în U.A.T. Râmnicu		



PUNCTE TARI	PUNCTE SLABE	OPORTUNITĂȚI	AMENINȚĂRI
pentru colectarea apelor uzate rezultate din stația de sortare	Sărat a înregistrat o scădere în anii 2014 și 2015		
Lucrări de modernizare, reabilitare și re tehnologizare finanțate din diferite fonduri	Cost ridicat al serviciilor de telecomunicații		
Sistemul de colectare a apelor uzate a fost extins și modernizat prin construcții de stații de pompare noi și reabilitarea stațiilor de epurare	Sistemul de colectare selectivă a deșeurilor existent încă nu corespunde cerințelor normelor europene		
Existența unui depozit controlat de deșeuri la Gălbinași (2 celule până în prezent)	Persistența problemelor de fond funciar		
Rețea de telecomunicații extinsă acoperind întreg municipiul	Intravilan limitat în comparație cu expansiunea zonei de locuit		
Servicii de telefonie mobilă cu acoperire completă în tot municipiul	Lipsa unei delimitări clare a zonei industriale de cea de locuit		
Acoperire teritorială bună cu rețele de transport în comun, urban și intrajudețean	Aplicarea limitată a reglementarilor în materie de construire și disciplină în construcții		
Extindere majoră a rețelei de gaze naturale în ultimii ani	Suprafețe mici de spații verzi amenajate		
	Zone amenajate ca parcuri în număr redus		
	Dotări limitate pentru sport și agrement		



## Capitolul 7. MEDIUL ȘI INFRASTRUCTURA DE MEDIU

Dezvoltarea durabilă presupune concilierea între progresul economic și social, fără a periclita echilibrul natural al planetei, strategiile Uniunii Europene punând accent, într-o măsură crescândă, pe conservarea și valorificarea prudentă a capitalului natural. Intensa exploatare industrială din ultimele decade a dus la o degradare continuă a mediului.

Relațiile dintre factorii de mediu sunt de tip cauză-efect, perturbarea echilibrului dinamic al unuia dintre aceștia va avea consecințe și asupra celorlalți, iar acțiunea lor conjugată se răsfrânge asupra sănătății umane.

Obiectivul general al Strategiei de Dezvoltare Durabilă a României Orizonturi 2013-2020-2030 se referă la: „Îmbunătățirea gestionării resurselor naturale și evitarea exploatării lor excesive, recunoașterea valorii serviciilor furnizate de ecosisteme.”

Pe ansamblu, strategiile și programele naționale referitoare la mediu corespund orientarilor Strategiei pentru Dezvoltare Durabilă a UE reînnoite și vizează realizarea următoarelor **obiective specifice**:

- ✦ Îmbunătățirea calității și accesului la infrastructura de apă și apă uzată prin asigurarea serviciilor de alimentare cu apă și canalizare în majoritatea zonelor urbane până în anul 2015 și stabilirea structurilor regionale eficiente pentru managementul serviciilor de apă/apă uzată;
- ✦ Dezvoltarea sistemelor de management integrat al deșeurilor prin îmbunătățirea gestionării deșeurilor și reducerea numărului de zone poluate istoric în minimum 30 de județe până în anul 2015;
- ✦ Reducerea impactului negativ asupra mediului și diminuarea schimbărilor climatice cauzate de sistemele de încălzire urbană în cele mai poluate localități până în anul 2015;
- ✦ Conservarea biodiversității și a patrimoniului natural prin sprijinirea managementului ariilor protejate, inclusiv prin implementarea rețelei Natura 2000;
- ✦ Reducerea riscului de producere a dezastrelor naturale cu efect asupra populației prin implementarea măsurilor preventive în cele mai vulnerabile zone.

La aceste obiective se adaugă obiectivul național Orizont 2020, care prevede: „Atingerea nivelului mediu actual al țărilor Uniunii Europene la parametrii principali privind gestionarea responsabilă a resurselor naturale.”

Având în vedere țintele strategice ale sectorului de mediu vor trebui stabilite necesitățile privind modificările legislative, capacitățile și reformele administrative,



inclusiv crearea de noi instituții sau redistribuirea responsabilităților pentru implementarea proiectelor din noua perioadă de programare.

În măsura în care se acoperă necesarul de finanțare pe domeniul gospodăririi **apelor și apelor uzate**, conform obiectivelor asumate prin Tratatul de Aderare la Uniunea Europeană, localitățile cu peste 2.000 locuitori vor avea asigurată aprovizionarea cu apă potabilă de calitate și acces la canalizare, precum și dotarea cu stații de epurare a apelor uzate în proporție de 100%, încă din anul 2018. Se va continua procesul de îmbunătățire a serviciilor de apă, canalizare și tratarea apelor uzate în localitățile rurale mai mici. În anul 2021 vor fi revizuite planurile de management și amenajare a bazinelor și spațiilor hidrografice. Hărțile de hazard și hărțile de risc la inundații vor fi revizuite până în decembrie 2019 și actualizate, ulterior, la fiecare 6 ani.

În privința **managementului integrat al deșeurilor**, se va trece treptat de la depozitarea deșeurilor la colectarea selectivă și valorificarea într-o proporție mai mare a deșeurilor reciclabile, inclusiv prin transformarea deșeurilor organice în compost, și utilizarea exclusivă, pentru mediul urban, a depozitelor ecologice. În mediul rural, va crește gradul de implementare a sistemelor de management integrat al deșeurilor.

În ceea ce privește **îmbunătățirea calității aerului**, se va continua reabilitarea sistemelor centrale de încălzire, ajungându-se la încadrarea emisiilor de SO<sub>2</sub>, NO<sub>x</sub> și pulberi în limitele prescrise de Directivele UE.

Deasemenea, vor continua acțiunile inițiate în perioada anterioară pentru **îmbunătățirea biodiversității și patrimoniului natural** prin perfecționarea gestionării ariilor naturale protejate, inclusiv completarea rețelei Natura 2000, adâncirea studiilor de specialitate pentru fundamentarea proiectelor, introducerea și urmărirea unor noi indicatori sintetici de performanță, promovarea unor tehnologii eco-eficiente, aplicarea reglementarilor UE privind zonele maritime și gestionarea integrată a zonelor de litoral.

Se va încheia, în linii mari, elaborarea planurilor de acțiune pentru **prevenirea inundațiilor** și intervențiile în cazul dezastrelor naturale, inclusiv pentru **reabilitarea** celei mai mari părți a zonei de litoral.

Obiectivul național Orizont 2030 prevede: „Apropierea semnificativă de performanțele de mediu ale celorlalte state membre ale Uniunii Europene din acel an.”

România se va alinia, în linii generale, la cerințele și standardele UE privind gestionarea **apei și apelor uzate**, în conformitate cu proiecțiile preliminare ale *Planului de management al bazinelor hidrografice*. Se prevede atingerea obiectivelor de mediu pentru toate corpurile de apă din România.

Vor fi reanalizate prioritățile de acțiune în domeniul gestionării deșeurilor, îmbunătățirii calității aerului, conservării biodiversității și patrimoniului natural, precum și prevenirii dezastrelor naturale pe baza rezultatelor obținute în perioada anterioară



de referință, și se vor stabili noi obiective în conformitate cu politicile UE și tendințele predominante pe plan mondial.<sup>112</sup>

## 7.1. Resursele de apă

Noua strategie și politică europeană în domeniul gospodăririi apelor pornește de la premiza că „apa nu este un produs comercial ca oricare altul, ci o moștenire care trebuie păstrată curată, protejată și tratată ca atare”.

Apa reprezintă o resursă naturală regenerabilă, vulnerabilă și limitată, element indispensabil pentru viață și pentru societate, materie primă pentru activități productive, sursă de energie și cale de transport, factor determinant în menținerea echilibrului ecologic.

Bună gospodărire a apei prezintă o importanță deosebită în condițiile în care resursele de apă ale României sunt relativ reduse, în timp ce în alte țări din Europa aceste rezerve sunt, în medie, de 2,5 ori mai mari. Directiva Cadru 60/2000/CEE în domeniul apei, constituie o abordare nouă în domeniul gospodăririi apelor, bazându-se pe principiul bazinal și impunând termene stricte pentru realizarea programului de măsuri.

Resursele de apă ale Regiunii Sud-Est sunt constituite din:

- ✦ ape de suprafață, reprezentate de râuri (ape curgătoare) și lacuri (ape stătătoare);
- ✦ ape subterane, asigurate de apele freatice în apele de adâncime.<sup>113</sup>

Rețeaua hidrografică a județului Buzău cuprinde, în principal, râul Buzău, care, pe o lungime de 140 km traversează județul de la nord-vest la sud-est, adunând numeroși afluenți:

- ✦ pe dreapta - Crasna, Valea Neagră, Siriul Mare și Nehoiu;
- ✦ pe stânga - Zăbrătău, Harțagu, Casca și Bâsca Rozilei;
- ✦ în zona subcarpatică, pe partea dreaptă Bâsca Chiojdului și Nișcovul, iar pe stânga Sibiciul, Bălăneasa, Sărățelul, Slănicul și Călnăul;
- ✦ în zona de șes afluenții au un debit extrem de scazut.

Al doilea râu important ca mărime este Râmnicul, care străbate estul județului pe o lungime de 28 km.

---

<sup>112</sup> Sursa: Strategia Națională pentru Dezvoltare Durabilă a României Orizonturi 2013-2020-2030

<sup>113</sup> Sursa: Planul de Dezvoltare Regională Sud-Est, 2014-2020





Resursele de apă teoretice au fost estimate la 639,7 milioane m<sup>3</sup>, din care 384,5 milioane m<sup>3</sup> – resurse de suprafață și 255,2 milioane m<sup>3</sup> – resurse din subteran. Resursele de apă tehnic utilizabile au fost estimate la 343,3 milioane m<sup>3</sup>, din care 174,8 milioane m<sup>3</sup> – resurse de suprafață și 168,5 milioane m<sup>3</sup> – resurse din subteran<sup>114</sup>.

Lacurile acestei zone aparțin următoarelor tipuri genetice:

- ✚ lacuri cantonate în escavații naturale formate pe gresia ce acoperă formațiunea saliferă: în aria Bisoca - La Grunj - și pe platoul „Între Râmnic” - Lacul Negru, Lacul Vulturilor, Lacul Meledic, Lacul Limpede, Lacul Tâlharilor, Lacul Vintileasca, etc.;
- ✚ limane fluviatile situate pe stânga Buzăului: Balta Albă, Amara, Jirlău, etc.;
- ✚ lacuri de acumulare antropice, în arii cu exces de umiditate, precum: Acumularea Siriu, Acumularea Cândești, Lacul Crângul Ursului, Lacul Puiești, Lacul Voietin, Lacul Bălești, Lacul Vâlcelele, etc.

Municipiul Râmnicu Sărat s-a dezvoltat pe cursul râului Râmnic, pânza freatică putând fi găsită la o adâncime de 6-10 m, iar rezervele de apă de adâncime se găsesc la 25-30 m.

Dezvoltarea socio-economică a municipiului a depins foarte mult de-a lungul timpului de apele freatice și de cele de suprafață.

În apropierea municipiului se află trei lacuri: Amara (la 25 km), Jirlău (25 de km) și Balta Albă (21 km).

## 7.2. Calitatea apei

**Apele dulci de suprafață**, spre deosebire de cele subterane, sunt de regulă mai puțin mineralizate, mai bogate în elemente biologice, mai influențabile de către alți factori (naturali și antropici), mai ușor poluabile, mai puțin stabile în caracteristici, dar totodată au și capacități mai crescute de a-și automenține calitatea. Apele dulci de suprafață diferă după foarte multe caracteristici: debitul și variațiile sale, temperatura, concentrația și natura substanțelor dizolvate sau aflate în suspensie, conținutul biologic și microbiologic etc., fiecare masă de apă lichidă, cu albia ei și viețuitoarele din ea, fiind un ecosistem distinct.

În România, apele de suprafață constituie sursa principală pentru necesitățile umane, inclusiv pentru apa potabilă.

Calitatea apei dulci este influențată de factori antropici și naturali, precum:

---

<sup>114</sup> Sursa: Strategia de Dezvoltare Durabilă a Județului Buzău 2014-2020



- utilizările casnice ale apelor - aduc aport de material organic nedegradat (gunoi menajer, grăsimi, bacterii, virusuri, ouă de viermi, hârtie, plastic, detergenți etc.);
- utilizarea industrială generează un input de materiale organice solide, biodegradabile, și anorganice, reziduuri chimice extrem de diverse, ioni de metale;
- folosințele agricole aduc în apele de suprafață cantități suplimentare de săruri și ioni, resturi de îngrășăminte chimice, insecticide și erbicide, particule de sol, resturi organice în descompunere;
- principalele substanțe ce se găsesc în mod natural dizolvate în apă au și influență considerabilă asupra calității ei și a posibilelor folosințe umane.

Supravegherea calității apelor curgătoare de suprafață din Regiunea Sud-Est se realizează prin urmărirea în cadrul monitoringului de supraveghere (campanii lunare și trimestriale) a indicatorilor fizico-chimici, biologici și bacteriologici.

Evaluarea stării ecologice și chimice a apei se realizează pe corpuri de apă, în conformitate cu metodologia ICIM, elaborată pe baza cerințelor Directivei cadru a Apei, atât pentru corpurile de apă monitorizate cât și pentru corpurile de apă nemonitorizate (prin procedura de grupare a corpurilor de apă). Pentru fiecare dintre elementele de calitate pentru care s-au elaborat limite, se stabilește starea ecologică și respectiv scorul aferent: stare foarte bună, stare bună, stare moderată, stare slabă, stare proastă. În cazul stării chimice clasificarea se face astfel: stare chimică bună, stare chimică proastă

Calitatea **apelor subterane** depinde de sursele difuze de poluare provenite din agricultură și practicile ei neconforme (pesticide, dejecții de la porcine și păsări), nămoluri de la stațiile de epurare, reziduurile menajere și industriale și de slaba epurare sau lipsa de epurare a apelor uzate.

În Regiunea Sud-Est, s-a urmărit calitatea apelor subterane din straturile acvifere amplasate în 9 bazine hidrografice (Prut, Bârlad, Dunărea, Litoral, Siret, Putna, Milcov, Râmna, Râmnicu Sărat). Analiza calității apelor subterane freatice se face prin foraje de observație de adâncime sau de mare adâncime, monitorizate trimestrial sau semestrial. Indicatori pentru care sunt stabilite valori de prag conform Ordinul MM nr.137/2009 sunt: NH<sub>4</sub>, Cl, SO<sub>4</sub>, NO<sub>2</sub>, PO<sub>4</sub>, Cd și Pb și valori standard de calitate conform H.G. nr.53/2009: NO<sub>3</sub>, pesticide.

Pentru evaluarea stării chimice a corpurilor de ape subterane, dacă cel puțin 20% din punctele de monitorizare de pe un corp de apă subterană sunt poluate, se consideră că acesta se află în stare chimică slabă pentru parametrul sau parametrii chimici la care s-au înregistrat depășiri.

Poluarea freaticului este cel mai adesea un fenomen aproape ireversibil având consecințe importante asupra folosirii rezervei subterane la alimentarea cu apă în scop



potabil, depoluarea surselor de apă din pânza freatică fiind un proces foarte anevoios.<sup>115</sup>

În județul Buzău, calitatea apelor de suprafață și a apelor subterane este controlată și monitorizată de Administrația Națională Apele Române – Administrația Bazinală de Apă Buzău-Ialomița.

Râul Buzău este principala resursă de apă de suprafață din județ, calitatea apei fiind afectată de substanțe contaminante, precum nitrați din agricultură și din deșeurile din aria urbană. O mare problemă o reprezintă deversarea ilegală a apelor reziduale în râu. Au fost înregistrate situații în care industriile locale au deversat în exces ape uzate. Totodată, albia râului a fost utilizată și pentru depozitarea deșeurilor solide, care au avut un impact negativ atât asupra mediului, cât și asupra esteticii râului. Chiar dacă unitățile industriale și-au implementat sisteme de tratare și monitorizare a apelor uzate, există în continuare un risc de poluare a râului cauzat de această zonă.

Calitatea curentă a apei râului Buzău este degradată de surse poluante, precum:

- poluarea de difuzie datorată agriculturii și apelor uzate din orașe;
- depășirea limitelor de deversare și tratamentul inadecvat al apelor uzate;
- depozitarea ilegală a deșeurilor pe malul albiei râului sau afluenților săi.

Agricultura reprezintă o sursă potențială de poluare a apelor de suprafață și subterane în situația utilizării excesive de îngrășăminte chimice și pesticide pe terenurile agricole.

Deversările de ape uzate, neepurate corespunzător în stațiile de epurare urbane sau industriale, reprezintă o sursă potențială de poluare a apelor de suprafață contribuind la perturbarea echilibrului biologic al ecosistemelor acvatice.

Platformele neconforme de deșeuri menajere precum și fermele zootehnice reprezintă importante surse potențiale de poluare a apelor subterane și de suprafață cu substanțe organice, compuși ai azotului, precum și încărcare biologică.

Resursele de apă ale Municipiului Râmnicu Sărat sunt reprezentate de ape subterane (freatice și de adâncime) și superficiale (râuri și lacuri), care fac parte din bazinele hidrografice. Cel mai important râu, Râmnicu Sărat, cu o suprafață totală de 943 km<sup>2</sup>, își are obârșia pe versantul sudic al masivului Furu, la circa 1310 m altitudine.

Sistemul de Gospodărire a Apele Române, gestionează datele privitoare la calitate apei, conform Ordinului 1146/2002.

Conform acestuia limitele corespunzătoare sunt:

---

<sup>115</sup> Sursa: Planul de Dezvoltare Regională Sud-Est, 2014-2020



- ✦ Clasa I – apa ce se poate potabiliza pentru consum uman;
- ✦ Clasa a II-a de calitate - corespunde valorilor țintă pentru protecția ecosistemelor acvatice – bună pentru piscicultura, uz industrial, agricol;
- ✦ Clasele III-IV - valorile limită „reflectă ponderea influenței antropice” în sensul că nu mai poate fi utilizată la irigații în agricultură, fiind depășite și condițiile maxime pentru îmbăiere.

Principalele presiuni asupra calității apei sunt determinate de contaminarea cu apele uzate urbane care conțin, în special materii în suspensie, substanțe organice, nutrienți, dar și alți poluanți ca metale grele, detergenți, hidrocarburi petroliere, micropoluanți organici, etc. Îngrășămintele chimice utilizate în agricultură, pesticidele utilizate pentru combaterea dăunătorilor, dar și animalele domestice din bazinele/spațiile hidrografice analizate, construcții hidrotehnice cu barare transversală, lucrările de îndiguire.

Principala sursă de poluare a apelor o reprezintă contaminarea cu ape uzate (orășenești și industriale) deversate direct în emisari.

În concluzie, problemele legate de calitatea apelor de suprafață și a celor subterane sunt cauzate în general de:

- ✦ rata redusă a populației racordate la sistemele de colectare și epurare a apelor uzate;
- ✦ existența, în zonele neracordate la canalizare, a surselor punctiforme de contaminare care cresc riscul de eutrofizare a receptorilor naturali și riscul de îmbolnăvire al populației;
- ✦ eficiența de epurare scăzută a stațiilor de epurare existente;
- ✦ managementul necorespunzător al deșeurilor municipale și industriale;
- ✦ dezvoltării zonelor urbane și protecției insuficiente a resurselor de apă;
- ✦ utilizarea nerațională a îngrășămintelor chimice și a produselor de uz fitosanitar;
- ✦ exploatarea neautorizată a agregatelor minerale din albiile minore și majore ale râurilor, etc.

Astfel, se impun o serie de măsuri, atât la nivel regional și județean, cât și la nivel municipal, respectiv:

- ✦ execuția la termen a măsurilor și lucrărilor prevăzute în Programele de etapizare parte integrantă a autorizațiilor de gospodărire a apelor;
- ✦ îmbunătățirea randamentelor de funcționare a stațiilor de epurare printr-o exploatare corespunzătoare conform prevederilor regulamentelor de funcționare, întreținere și exploatare;
- ✦ reabilitarea și modernizarea stațiilor de epurare municipale;



- ✦ implicarea autorităților administrației publice locale în elaborarea proiectelor și obținerea finanțărilor pentru realizarea sistemelor centralizate de alimentare cu apă, canalizare și a stațiilor de epurare;
- ✦ dotarea laboratoarelor operatorilor din sectorul de apă la nivelul necesar pentru controlul și supravegherea calității apelor, în conformitate cu prevederile legale și ale directivelor europene;
- ✦ continuarea procesului de regionalizare a operatorilor existenți în sectorul de apă;
- ✦ extinderea razei de acțiune a companiei regionale înființate pentru creșterea ratei de racordare a populației la sisteme de alimentare cu apă și canalizare și respectiv a capacității de absorbție a fondurilor europene prin POS MEDIU – axa prioritară 1.
- ✦ continuarea proiectului Ministerului Mediului și Dezvoltării Durabile "*Controlul integrat al poluării cu nutrienți*", finanțat prin Banca Internațională pentru Reconstrucție și Dezvoltare și Fondul Global de Mediu - Programul GEF, care a avut ca scop alinierea la cerințele Directivei Nitraților prin: reducerea deversărilor de nutrienți în corpurile de apă, promovarea schimbărilor comportamentale la nivel regional, și sprijin pentru întărirea cadrului de reglementare și a capacității instituționale.

### 7.3. Calitatea solului

Solul este principalul suport al tuturor activităților socio-economice și constituie factorul de mediu expus cel mai ușor la poluare. Deversările de substanțe chimice periculoase, depozitățile de deșeuri de toate categoriile, tratamentele și fertilizările necorespunzătoare, făcute fără fundamentare agro-pedologică, agrotehnică, la care se adaugă degradările naturale ale calității solului (eroziune, alunecări, tasări, rupturi și prăbușiri) conferă imaginea completă a impactului produs de activitatea antropică asupra acestui factor de mediu.

Solul are multiple funcții economice și biologice deoarece determină producția agricolă și starea pădurilor, este sursă de materii prime dar și de biodiversitate, habitate, specii, condiționează învelișul vegetal, precum și calitatea apei, reglează scurgerea lichidă și solidă în bazinele hidrografice și acționează ca o geomembrană pentru diminuarea poluării aerului și a apei prin reținerea, reciclarea și neutralizarea poluanților, cum sunt substanțele chimice folosite în agricultură, deșeurile și reziduurile organice și alte substanțe chimice.

Toate activitățile în care se folosesc produse de protecția plantelor – îngrășăminte și produse fitosanitare - sunt reglementate de legislația națională și actele comunitare cu aplicare directă, deoarece pot fi periculoase pentru sănătatea omului și mediul înconjurător.



În județul Buzău, terenurile arabile fertile reprezintă 45% din suprafața județului.

În zona montană predomină solurile podzolice, iar în luncile râurilor soluri aluvionare. Aceste tipuri de soluri sunt favorabile culturilor pomilor fructiferi și pajiștilor.

Solurile din cadrul dealurilor subcarpatice sunt brune podzolice, caracteristice pentru zonele depresionare. Pe pantele cu umezeală accentuată s-au format solurile gleice și humico-gleice, iar în luncile râurilor, solurile sunt de luncă. Solurile din zona dealurilor au fertilitate medie și sunt favorabile culturilor de cereale păioase, în special canepă pentru fibră, plante furajere fibroase, plantații de viță-de-vie și pomi fructiferi, în special meri.

Câmpiile sunt formate în special din cernoziomuri de diferite tipuri: levigate, ciocolatii și castanii, sărate și nisipoase. Cernoziomurile se pretează culturilor de floarea-soarelui, sfeclă de zahăr și plante medicinale, legume.

Încadrarea terenurilor în clase de pretabilitate se realizează pe criteriul factorilor limitativi ai producției în cazul unei anumite folosințe (arabil, livezi, vii, pajiști).

Datorită așezării geografice a județului Buzău, aspectele de vulnerabilitate a solului identificate acoperă aproape toată gama de probleme datorate impactului antropocentric sau natural, înregistrându-se însă, în ultimii ani, o reducere a presiunilor din punct de vedere ecologic. Ca aspecte vulnerabile și probleme ce necesită o abordare mai atentă au fost identificate următoarele activități, respectiv fenomene cu un potențial impact:

- ✚ utilizarea nerațională a solului;
- ✚ fenomene de alunecări de teren și respectiv eroziunea solului;
- ✚ depozitarea neconformă a deșeurilor menajere și industriale;
- ✚ depozitarea neconformă a dejectiilor animaliere;
- ✚ exploatarea țiteiului;
- ✚ exploatarea agregatelor minerale;
- ✚ practicarea unei agriculturi intensive;
- ✚ utilizarea nerațională a îngrășămintelor chimice și produselor de uz fitosanitar.

Soluțiile de reducere a impactului asupra solului presupun în principal o utilizare durabilă a acestuia prin combinarea tehnologiilor și a activităților, astfel încât să se realizeze concomitent: bioproductivitatea,

securitatea alimentară, protecția calității solului, viabilitatea economică și acceptabilitatea socială, prin respectarea următoarelor cerințe:

- ✚ practicarea culturilor în concordanță cu pretabilitatea solului și condițiile climatice: temperatură, precipitații etc.;



- ✦ practicarea rotației culturilor astfel încât să se cultive plante care favorizează obținerea unor producții ridicate ale culturilor viitoare și elimină unele probleme legate de boli, dăunători, buruieni, asigură surse alternative de azot în sol, reduce eroziunea solului, evită riscul poluării apelor, etc.;
- ✦ lucrarea solului pe curba de nivel, benzi înierbate, terasarea cu înființarea de perdele forestiere;
- ✦ combaterea bolilor și dăunătorilor mai ales prin tehnici biologice: combaterea biologică, bacterizarea plantelor, micorizarea rădăcinilor, etc.;
- ✦ derularea unor proiecte de combatere a alunecărilor de teren și a eroziunii solurilor;
- ✦ limitarea defrișărilor, a excavării bazei versanților;
- ✦ refacerea și modernizarea lucrărilor de irigații din arealele cu cerințe stringente, refacerea amenajărilor antierozionale și extinderea acestora, modernizarea lucrărilor de apărare – îndiguire și desecări și extinderea acestora conform cerințelor, modernizarea lucrărilor de ameliorare a terenurilor sărăturate, a nisipurilor și a solurilor nisipoase;
- ✦ refacerea stării fizice a solurilor prin afânarea adâncă și combaterea crustei;
- ✦ corectarea reacției solului, refacerea rezervei de materie organică și refacerea rezervei de elemente nutritive (în special de fosfor și microelemente);
- ✦ prevenirea și reducerea poluării chimice a solurilor cu metale grele, sulf, fluor, reziduri petroliere, deșeuri, nămoluri, produse de uz fitosanitar etc.

La nivelul municipiului Râmnicu Sărat suprafețele de teren cu destinație agricolă sunt tot mai afectate de diferite procese de degradare, dar și de procesele induse de activitatea antropică sau fenomene naturale.

Principalele probleme se referă la sărăturarea, acidifierea solurilor, eroziunea de suprafață și/sau de adâncime, excesul de umiditate. Manifestarea acestor probleme este intensificată de practicile agricole neadaptate condițiilor de mediu, utilizarea pesticidelor și a îngrășămintelor chimice, depozitarea necorespunzătoare a deșeurilor industriale și menajere, defrișările intense și abuzive. Dintre poluanții proveniți din îngrășămintele, cei mai cunoscuți sunt nitrații, datorită efectelor negative provocate de prezența lor în exces.

Calitatea solului mai este influențată și de o serie de procese și fenomene naturale, cum ar fi alunecările de teren, inundațiile sau secetele prelungite.

Influențarea negativă a solului este cauzată și de încorporarea de elemente chimice cu caracter toxic. Încărcarea solului cu astfel de elemente chimice (metale grele, sulf, etc.) degradează însușirile fizice, chimice și biologice, contribuind la reducerea capacității productive.



Modificările antropice ale solului datorate construcțiilor de toate felurile, prin operațiuni de decopertare, modelare, etc., au dus la crearea altor tipuri de soluri, așa numitele protosoluri antropice.

Gestiunea deșeurilor menajere nu afectează calitatea solului în intravilanul municipiului Râmnicu Sărat, deoarece colectarea acestora se face în europubele închise, iar în aceste condiții nu există contact între sol și deșeurile, nici sortarea și transportul deșeurilor la rampă nu produc contaminarea solului. Pentru orașul Râmnicu Sărat există un depozit ecologic la Tăbărăști - Gălbinași, singurul depozit de deșeurile menajere autorizat în județul Buzău. Depozitul este prevăzut cu rampă pentru cântărire, deșeurile fiind selectate conform legilor în vigoare. Deșeurile industriale se colectează separat în halde special amenajate, izolate pentru a nu permite scurgerea substanțelor periculoase în sol.

Monitorizarea calității solului se face în conformitate cu prevederile Legii nr. 444/2002 privind finanțarea studiilor pedologice și agrochimice și finanțarea sistemului național de monitorizare sol-teren pentru agricultură și al Ordinului 222/2002 privind aprobarea Metodologiei întocmirii studiilor pedologice și agronomice.

Pentru monitorizarea solului trebuie să se execute studii pedologice și agrochimice în vederea inițierii unor lucrări de ameliorare și eliminare a fenomenelor de degradare a solului.

## 7.4. Calitatea aerului

Indicatorii privind calitatea aerului sunt determinați pe baza datelor din sistemul de monitorizare a calității aerului și din inventarele de emisii și au ca scop evaluarea situațiilor concrete, comparativ cu țintele de calitate stabilite de reglementările în vigoare.

În Regiunea Sud-Est calitatea aerului este monitorizată atât prin intermediul analizelor efectuate cu ajutorul aparaturii din dotarea laboratorului de analize fizico-chimice din cadrul agențiilor județene pentru protecția mediului (rețeaua manuală), cât și prin intermediul rețelei automate de monitorizare a calității aerului, constituită din stații fixe de măsurare a concentrațiilor de poluanți în aerul înconjurător (rețeaua automată).

*Rețeaua automată de monitorizare a calității aerului ambiental este formată din 22 de stații automate, care fac parte din Rețeaua Națională de Monitorizare a Calității Aerului, iar în cadrul rețelei manuale de monitorizare, constituită la nivelul fiecărui județ, se realizează monitorizarea permanentă a următoarelor categorii de poluanți: pulberi în suspensie (PM10), pulberi sedimentabile și precipitații atmosferice.*

În anul 2015, monitorizarea calității aerului în județul Buzău s-a realizat atât cu ajutorul dotărilor din cadrul Rețeaua Națională de Monitorizare a Calității Aerului





(RNMCA) aflate pe raza județului Buzău, cât și prin măsurători indicative (mai puțin stricte din punct de vedere al calității datelor) efectuate în principal în cele două municipii și cele 3 orașe ale județului.

Monitorizarea prin intermediul dotărilor din cadrul RNMCA s-a făcut, în anul 2015, prin intermediul stației automate de monitorizare a calității aerului BZ-1, amplasată în municipiul Buzău. Pe parcursul anului 2015, majoritatea analizelor stației nu au funcționat tot timpul anului, fiind defecte, capturile de date la toți indicatorii monitorizați fiind necorespunzători (mai mici de 75 %).

În perioada 2010-2015, *Autoritatea Centrală pentru Protecția Mediului* nu a avut posibilitatea alocării tuturor fondurilor necesare pentru întreținerea și repararea în timp util a dotărilor din cadrul RNMCA, fapt care a dus la realizarea de capturi de date mici, necorespunzătoare pentru majoritatea indicatorilor de calitate a aerului înconjurător.

Pe perioadele cât analizoarele din stația BZ-1 au funcționat normal, s-au înregistrat 5 depășiri ale valorilor limită pentru media zilnică la indicatorul PM10 și 3 depășiri ale valorilor limită pentru media orară la indicatorul NO2.

Ceilalți indicatori de calitate a aerului (SO<sub>2</sub>, CO, O<sub>3</sub>) s-au situat sub valorile limită, având același ordin de mărime ca în perioada 2010-2014.

În anul 2015, monitorizarea calității aerului, pe teritoriul județului Buzău s-a mai făcut prin:

- ✦ monitorizarea indicatorului pulberi în suspensie, fracția PM10, în municipiul Râmnicu Sărat;
- ✦ monitorizarea pulberilor sedimentabile în 17 puncte de pe teritoriul județului Buzău ;
- ✦ monitorizarea calității apei din precipitații în 4 puncte din județ.

Având în vedere că, în urma monitorizării indicatorului PM10 în municipiul Râmnicu Sărat nu a fost înregistrată o captură de date anuală mai mare de 75 %, se poate trage concluzia că în acest municipiu există perioade scurte din an când valorile medii zilnice a nivelului concentrației PM10 în aerul înconjurător depășesc valoarea limită pentru media zilnică (50 μg/mc), fără a persista perioade mari de timp.

Începând cu anul 2012 numărul acestor depășiri s-a micșorat, probabil și ca urmare a realizării în proporție mare a măsurilor prevăzute în programul întocmit pe perioada 2010-2014 pentru reducerea nivelului concentrației PM10 în aerul înconjurător în zona Râmnicu Sărat.

Indicatorul „pulberi sedimentabile din atmosferă” este constituit din pulberile care se depun pe sol sub acțiunea gravitației, precum și cele antrenate de precipitații.

În tabelul următor se prezintă situația concentrațiilor medii anuale de pulberi sedimentabile din municipiul Râmnicu Sărat, în perioada 2010 – 2015:

Tabel 45. Concentrații medii anuale de pulberi sedimentabile în perioada 2010 – 2015<sup>116</sup>

Punct de prelevare	Concentrație medie anuală (g/m <sup>2</sup> /lună)					
	2010	2011	2012	2013	2014	2015
ADP Râmnicu Sărat	4,44	6,35	6,49	6,78	6,00	6,95
Fermit Râmnicu Sărat	5,66	4,04	7,15	10,21	10,32	8,98
Stația de Epurare	4,79	7,55	10,04	7,95	9,62	9,94
Stația Meteo Râmnicu Sărat	-	-	9,07	7,43	7,73	6,67

În urma analizării datelor de mai sus se poate concluziona faptul că, atât în cursul anului 2015, cât și în perioada 2012-2014, pentru indicatorul pulberi sedimentabile nu s-au înregistrat depășiri a valorii limită [17g/m<sup>2</sup>/lună], conform STAS 12574/1987 " Aer din zonele protejate. Condiții de calitate."

Caracterizând precipitațiile analizate în cursul anului 2015, după valoarea pH-ului, a rezultat că probele analizate au fost „neutre”, la fel ca în perioada 2012 - 2014, unele probe prezentând caracter ușor acid, ușor alcalin sau alcalin.

Conținutul ionic al probelor analizate în anul 2015, nu a înregistrat variații semnificative față de conținutul ionic al probelor analizate în perioada 2012 - 2014.

Programul de gestionare a calității aerului pentru PM10 în zona Buzău și zona Râmnicu Sărat, a fost aprobat de Consiliul Județean Buzău prin Hotărârea nr.76/25.06.2010, pentru o perioadă de 5 ani (2010-2014).

Raportul final de evaluare a stadiului realizării măsurilor prevăzute în program a fost realizat de către APM Buzău, la data de 30.03.2015, și a fost transmis spre aprobare Consiliului Județean Buzău, care l-a aprobat prin Hotărârea nr 98/29.04.2015, conform prevederilor legislative în vigoare.

De asemenea, pe teritoriul județului Buzău este organizată o structură în cadrul APM Buzău, numită **Stație de Supraveghere a Radioactivității Mediului Buzău** (SSRM Buzău), care trebuie să deruleze un program zilnic de 11 ore (inclusiv sâmbăta, duminica și sărbătorile legale), pentru monitorizarea radioactivității factorilor de mediu. SSRM Buzău își desfășoară activitatea conform Ordinul Ministerului Mediului și Pădurilor nr.1978/2010 privind **Organizarea și funcționarea Rețelei Naționale de Supraveghere a Radioactivității Mediului**.

<sup>116</sup> Sursa: Agenția pentru Protecția Mediului Buzău, anul 2015



**Astfel**, în cursul anului 2015 s-au efectuat 4083 analize beta globale (1820 - imediate și 2263 - întârziate) și 7552 de citiri ale mediilor orare pentru doza gama absorbită în aer exterior.

Pe parcursul anului 2015, toate valorile determinate pentru activitatea  $\beta$  globală a probelor măsurate și valorile medii orare citite la stația automată s-au situat sub valorile limitei de atenționare specifice fiecărui indicator.<sup>117</sup>

Principalele activități generatoare de poluanți în atmosferă sunt:

- ✚ procese de producție: producere energie electrică și termică, fabricarea materialelor de construcții, prelucrarea metalelor, producția de hârtie și carton;
- ✚ utilizarea solvenților organici în anumite activități și instalații;
- ✚ distribuția și depozitarea combustibilului;
- ✚ extracția și distribuția combustibililor fosili;
- ✚ tratarea și depozitarea deșeurilor;
- ✚ agricultura.

Una dintre principalele surse de poluare a aerului în municipiul Râmnicu Sărat este traficul auto din zonele intens circulate, de pe arterele pe care se desfășoară traficul greu, care este nevoit să traverseze orașul pe anumite tronsoane.

De asemenea, existența surselor individuale de încălzire ale cetățenilor poluează mediul de la nivelul solului până la ultimele etaje, deoarece combustia este de cele mai multe ori incompletă datorită neautomatizării arderii, randamentului redus și unei supravegheri precare, care determină degajări de poluanți.

În continuare, activitățile de construcții din șantierele în lucru rămân surse potențiale de poluare a aerului, în special cu pulberi.

În concluzie, deși s-au înregistrat reduceri semnificative ale concentrațiilor particulelor în suspensie provenite de la emisiile din trafic și din sectorul energetic, cea mai importantă sursă antropogenă rămâne arderea combustibililor fosili pentru generarea energiei termice/electrice și încălzirea domestică. În mediul urban, gazele de eșapament, resuspensia prafului de pe partea carosabilă și arderea combustibililor fosili pentru încălzirea domestică sunt surse locale semnificative.

Starea generală de calitate a aerului este bună, în ultimii ani înregistrându-se diminuări ale concentrațiilor de poluanți din aer, fapt datorat în principal sistării activității firmelor din industrie pe fondul crizei economice.

Pentru reducerea emisiilor de poluanți în atmosferă, autoritățile pentru protecția mediului vor trebui să continue implementarea măsurilor de reducere a

---

<sup>117</sup> Sursă: Agenția pentru Protecția Mediului Buzău – Raport privind calitatea aerului înconjurător și starea radioactivității factorilor de mediu din județul Buzău, în anul 2015



emisiilor în atmosferă și de contracarare a efectelor negative generate de poluarea atmosferei. Aceste măsuri sunt cuprinse în *Planul de Dezvoltare Regională Sud-Est 2014-2020* și se impune aplicarea lor și în cazul municipiului Râmnicu Sărat:

- ✦ promovarea tehnologiilor „curate” (cu emisii de carbon scăzute) și a sistemului de plafonare și comercializare a cotelor de emisii de CO<sub>2</sub> și de alte gaze cu efect de seră;
- ✦ intensificarea acțiunilor de informare și conștientizare a populației și mediului economic în domeniul protecției atmosferei, schimbărilor climatice, necesității creșterii eficienței energetice și promovării producerii energiei „verzi”;
- ✦ extinderea rețelei de monitorizare a calității aerului;
- ✦ evaluarea rezultatelor automonitorizării emisiilor generate de surse fixe și impunerea, după caz, a măsurilor de reducere a concentrațiilor poluanților specifici determinați;
- ✦ continuarea acțiunilor de reducere a intensității carbonului prin: scăderea ponderii utilizării combustibililor fosili și îmbunătățirea eficienței în sectorul energetic, creșterea producției de electricitate din surse regenerabile și îmbunătățirea în continuare a eficienței energetice în sectoarele economice de utilizare finală, reducerea emisiilor de metan din agricultură și sectorul managementul deșeurilor, creșterea capacității de sechestrare a CO<sub>2</sub> prin împăduriri;
- ✦ evaluarea emisiilor de poluanți în atmosferă pentru toate proiectele supuse procedurii de reglementare și impunerea măsurilor de reducere și de creștere a eficienței energetice încă din faza de studiu de fezabilitate;
- ✦ promovarea unui transport durabil prin creșterea performanțelor vehiculelor rutiere, dezvoltarea transportului public urban și interurban și folosirea combustibililor alternativi;
- ✦ economisirea energiei prin modernizarea și reabilitarea punctelor și rețelelor termice, a rețelei de transport a apei calde, îmbunătățirea izolației termice a clădirilor, modernizarea și reabilitarea tehnologiilor existente și îmbunătățirea managementului energiei;
- ✦ angrenarea societății civile și a altor instituții implicate în acțiunile de educare/conștientizare;
- ✦ impunerea măsurilor de automonitorizare a emisiilor în scopul reducerii impactului negativ al sectorului energetic asupra mediului înconjurător.



## 7.5. Managementul deșeurilor

Toate activitățile economico-productive și sociale sunt generatoare de produse secundare cu valoare economică foarte scăzută sau chiar inexistentă pe care le putem numi generic deșeuri.

Managementul deșeurilor cuprinde toate activitățile de colectare, transport, tratare, valorificare și eliminare a deșeurilor, inclusiv monitorizarea acestor operații. Responsabilitatea pentru activitățile de gestionare a deșeurilor revine generatorilor acestora în conformitate cu principiul „poluatorul plătește” sau după caz, producătorilor, în conformitate cu principiul „responsabilitatea producătorului”.

Din punct de vedere al protecției mediului, gestionarea acestora este o problemă acută la nivelul României, mai ales în contextul cererii crescânde pentru toate produsele alimentare și nealimentare.

Organizarea activităților de colectare, transport și eliminare a deșeurilor municipale este una dintre obligațiile administrațiilor publice locale.

În categoria deșeurilor biodegradabile din deșeurile locale sunt cuprinse:

- ✚ deșeuri biodegradabile rezultate în gospodării;
- ✚ deșeuri biodegradabile din unități de alimentație publică;
- ✚ deșeuri vegetale din parcuri;
- ✚ deșeuri vegetale din grădini ale populației, sere, solarii etc.;
- ✚ deșeuri biodegradabile din piețe agro-alimentare;
- ✚ componenta biodegradabilă din deșeurile stradale;
- ✚ nămol orășenesc de la epurarea apelor uzate menajere.

Cu toate că reprezintă un procent destul de mic din totalul deșeurilor menajere generate, deșeurile menajere periculoase prezintă probleme serioase pentru municipalități, inclusiv pentru administratorii localităților, angajați și locuitori. Cele mai multe ajung la gropile de gunoi sau în sistemul de canalizare.

Datorită lipsei infrastructurii necesare pentru colectarea selectivă a deșeurilor, în prezent, în cadrul Regiunii Sud-Est, nu se cunosc exact cantitățile de deșeuri periculoase din deșeurile municipale generate. Din același motiv, acestea nu pot fi separate de celelalte deșeuri și ajung la depozite. Cu toate acestea, o parte din aceste deșeuri periculoase, cum ar fi uleiurile uzate, acumulatori auto, echipamentele electrice și electronice, sunt colectate de la populație prin stațiile de benzină, service auto, distribuitori, puncte de colectare special înființate.<sup>118</sup>

În județul Buzău, aproape întreaga cantitate de deșeuri municipale colectate este eliminată prin depozitare. Planul Regional de Gestiune a Deșeurilor și Planul

---

<sup>118</sup> Sursa: Planul de Dezvoltare Regională Sud-Est, 2014-2020



Județean de Gestiune a deșeurilor prevăd existența a 2 depozite zonale pentru deșeurile menajere în județ și a 8 stații de transfer. În anul 2003, a fost pus în funcțiune depozitul ecologic de la Gălbinași, ocupând o suprafață de 14,7 ha și având o capacitate proiectată de 970.000 m<sup>3</sup>.

În conformitate cu prevederile H.G. 856/2002 privind evidența gestiunii deșeurilor și pentru aprobarea listei cuprinzând deșeurile, inclusiv deșeurile periculoase și ale Ordinului 95/2005 al ministrului mediului și gospodăririi apelor privind stabilirea criteriilor de acceptare și procedurilor preliminare de acceptare a deșeurilor la depozitare și lista națională de deșeurii acceptate în fiecare clasă de depozit de deșeurii, actuala platformă funcțională poate accepta doar deșeurii nepericuloase. Vechea platformă de gunoi a fost închisă din cauza neconformării sale la standardele europene și a fost construită aceasta nouă platformă, situată la 48 km de Râmnicu Sărat, lângă localitatea Gălbinași. Platforma de la Gălbinași este gestionată de **S.C. RER ECOLOGIC SERVICE S.A. Buzău**.

Sistemul de gestiune a deșeurilor în județul Buzău are, însă, numeroase disfuncționalități. În primul rând, pre-colectarea și colectarea deșeurilor municipale se realizează preponderent în amestec, gradul de conștientizare publică pentru colectarea selectivă fiind redus. În zona rurală, există dificultăți de colectare, în special în zonele cu densitate mică a populației și cu drumuri nemodernizate.<sup>119</sup>

S.C. RER ECOLOGIC SERVICE SA Buzău, cea mai mare societate de salubritate care deservește municipiile Râmnicu Sărat și Buzău, a inițiat un plan de colectare selectivă a deșeurilor de ambalaje - hârtie, carton și plastic – situația acestora fiind prezentată în tabelul următor:

*Tabel 46. Situația corespunzătoare anului 2015 privind colectarea selectivă a deșeurilor în județul Buzău și municipiul Râmnicu Sărat<sup>120</sup>*

Localitatea	Fracții de deșeurii colectate selectiv	Cantitate colectată (tone)
Județ Buzău	Hârtie/carton	340,305
	Plastic/PET	154,029
	Sticlă	2,516
Municipiu Râmnicu Sărat	Hârtie/carton	35,760
	Plastic/PET	1,909
	Sticlă	-

<sup>119</sup> Sursa: Strategia de Dezvoltare și Promovare a Turismului în Județul Buzău, 2016-2020

<sup>120</sup> Sursa: Date primite din teritoriu - S.C. RER ECOLOGIC SERVICE S.A. Buzău



În tabelul următor este prezentată situația deșeurilor municipale, la nivelul întregului județ, clasificate în funcție de proveniența acestora, în perioada 2012-2015:

Tabel 47. Situația deșeurilor municipale din județul Buzău, în funcție de proveniență<sup>121</sup>

Deșeuri municipale		2012	2013	2014	2015
1. Deșeuri menajere și asimilabile colectate de operatorii de salubritate – din care:		76496,957	58716,897	56118,764	57283,854
1.1. în amestec	de la populație	58509,530	48260,350	47711,706	48442,400
	de la unități economice	17906,58	10360,965	8057,454	8447,082
1.2. selectiv	de la populație	78,218	90,397	331,454	388,011
	de la unități economice	2,629	5,185	18,15	6,361
2. Deșeuri din servicii municipale (stradale, piețe, grădini, parcuri și spații verzi)		19830,270	18329,050	18267,230	16541
3. Deșeuri din construcții și demolări		3912,210	3181,500	3390,100	2557,340
4. Total deșeuri municipale colectate (4=1+2+3)		100239,437	80227,447	77776,094	76382,194
5. Deșeuri menajere generate și necolectate		44628,726	37904	28131,430	31158
6. Total deșeuri municipale generate (6=4+5)		144868,163	118131,447	105907,524	107540,194

**Operatorii de salubritate din municipiul Râmnicu Sărat sunt: S.C. RER ECOLOGIC SERVICE S.A. Buzău** pentru colectarea deșeurilor menajere și asimilate de la populație, agenți economici și instituții publice, respectiv **S.C. ACVATERM S.A. Râmnicu Sărat** pentru salubritate stradală, spații verzi și domeniul public.

Deșeurile colectate de la populație, instituții publice și operatori economici sunt depozitate în cursul zilei în stația de transfer din Râmnicu Sărat, iar la sfârșitul zilei sunt transportate la rampa ecologică de la Gălbinași. Deasemenea, începând cu anul 2015, sortarea deșeurilor menajere se face în stația de sortare de la Gălbinași.

Colectarea deșeurilor în municipiul Râmnicu Sărat se efectuează după cum urmează:

🗑️ o dată pe săptămână - pentru abonații casnici;

<sup>121</sup> Sursa: Date primite din teritoriu - Agenția Pentru Protecția Mediului Buzău



- ✚ o dată pe săptămână – pentru agenții economici care dețin un anumit tip de contract;
- ✚ zilnic – pentru asociații de locatari;
- ✚ la solicitare (de câte ori este nevoie) - pentru agenții economici care dețin un alt tip de contract.

Astfel, potrivit datelor primite din teritoriu, în anul 2015, S.C. ACVATERM S.A. Râmnicu Sărat a colectat 1788 tone deșeuri municipale, din care: 1028 tone deșeuri stradale, 360 tone deșeuri din piețe și 400 tone deșeuri din parcuri și grădini.

În anul 2016, la nivelul municipiului Râmnicu Sărat, S.C. RER ECOLOGIC SERVICE S.A. Buzău a adunat o cantitate de 3.686 tone deșeuri menajere de la populație și o cantitate totală de 5.266 tone deșeuri menajere și asimilabile, iar S.C. ACVATERM S.A. Râmnicu Sărat a colectat 1023 tone deșeuri municipale, din care: 955 tone deșeuri stradale și 68 tone deșeuri din parcuri și grădini.

Colectarea selectivă a deșeurilor reciclabile acoperă integral suprafața municipiului Râmnicu Sărat, prin introducerea unui sistem automatizat de pubele, în anul 2015 fiind amplasate de S.C. RER ECOLOGIC SERVICE S.A. Buzău 25 de puncte de colectare selectivă. În aceste puncte au fost amplasate 25 de containere de 1,1 mc, din plasă sudată, pentru colectarea deșeurilor de mase plastice și 20 de containere de 1,1 mc, din plastic, pentru colectarea deșeurilor de hârtie-carton.<sup>122</sup>

Impactul gestionării necorespunzătoare a deșeurilor este unul negativ asupra factorilor de mediu, dar și asupra factorului uman, fie că ne referim la sănătatea acestuia sau la activitățile sale productive. Depozitarea deșeurilor în rampe de deșeuri înseamnă pierderi irecuperabile de teren și resurse. Impactul negativ se răsfrânge asupra mai multor componente ale mediului înconjurător: deșeurile biodegradabile se descompun producând gaze (poluare atmosferică) și levigat (poluarea solului și a apei), aria de teren utilizată este relativ extinsă. Deșeurile menajere depozitate pot constitui vectori importanți în răspândirea infecțiilor, pot constitui condiții pentru înmulțirea insectelor și rozătoarelor, iar peisajul se degradează din punct de vedere estetic.

Problemele de mediu generate de nerezolvarea într-un termen rezonabil a aspectelor vulnerabile din domeniul gestionării deșeurilor sunt următoarele:

- ✚ poluarea aerului cu mirosuri neplăcute și cu suspensii antrenate de vânt (în zona depozitelor neconforme);
- ✚ poluarea cu nitrați, nitriți, substanțe organice și alte elemente poluante a apelor subterane;
- ✚ poluarea cu substanțe organice și suspensii a apelor de suprafață;

---

<sup>122</sup> Sursa: Date primite din teritoriu – S.C. RER ECOLOGIC SERVICE S.A. Buzău și S.C. ACVATERM S.A. Râmnicu Sărat





- ✚ consumarea unor cantități mari de resurse naturale neregenerabile;
- ✚ influențarea negativă a calității solului și subsolului de pe terenurile ocupate cu deșeuri și limitrofe depozitelor de deșeuri.

Prezenta strategie propune dezvoltarea de măsuri care să încurajeze prevenirea generării de deșeuri și reutilizarea, promovând utilizarea durabilă a resurselor:

- ✚ intensificarea accesării fondurilor europene pentru proiectele din acest domeniu;
- ✚ intensificarea acțiunilor de îndrumare și control privind:
  - respectarea de către administrația publică locală a legislației din domeniul gestionării deșeurilor (cu accent pe colectarea selectivă);
  - respectarea de către operatorii economici care desfășoară activități cu impact nesemnificativ a obligațiilor privind colectarea selectivă și valorificarea deșeurilor;
  - verificarea modului în care operatorii economici care introduc pe piață produse ambalate în ambalaje reutilizabile realizează programul de colectare a ambalajelor reutilizabile de pe piață și informarea consumatorilor cu privire la acesta;
- ✚ emiterea unui act normativ prin care să se extindă „sistemul – depozit” la mai multe tipuri de produse/mărfuri care după utilizare pot deveni deșeuri astfel încât sumele încasate din aplicarea acestuia să fie utilizate direct de către administrația publică locală pentru organizarea activității de colectare selectivă a deșeurilor;
- ✚ lansarea unor programe naționale pentru finanțarea/cofinanțarea proiectelor mici, de exemplu cele ce privesc înființarea sistemelor de colectare selectivă a deșeurilor;
- ✚ cointeresarea populației pentru colectarea selectivă prin aplicarea de către operatorii serviciilor de salubritate a unor tarife diferențiate pentru modul de colectare a deșeurilor (selectiv sau în amestec);
- ✚ creșterea ratei de reciclare și îmbunătățirea calității materialelor reciclate, lucrând aproape cu sectorul de afaceri și cu unitățile și întreprinderile care valorifică deșeurile;
- ✚ promovarea valorificării deșeurilor din ambalaje;
- ✚ acordarea de facilități fiscale operatorilor economici care activează în domeniul colectării/valorificării acelor tipuri de deșeuri mai puțin atractive din punct de vedere al rentabilității economice;
- ✚ reducerea impactului produs de carbonul generat de deșeuri;
- ✚ încurajarea producerii de energie din deșeuri pentru deșeurile care nu pot fi reciclate.

În urma analizării situației existente, cele mai importante aspecte vulnerabile care s-ar încadra în domeniul managementului deșeurilor municipale sunt:



- ✚ rata redusă de acoperire cu servicii de salubritate a localităților urbane mici și a celor rurale;
- ✚ nivelul scăzut de educare a populației în ceea ce privește impactul gestionării necorespunzătoare a deșeurilor asupra mediului;
- ✚ inexistența stațiilor de transfer a deșeurilor;
- ✚ eliminarea în spațiile destinate eliminării deșeurilor menajere și a deșeurilor rezultate din activitatea de creștere a animalelor;
- ✚ număr insuficient sau, după caz, inexistența punctelor de colectare selectivă a deșeurilor;
- ✚ inexistența unei strategii coerente în ceea ce privește gestionarea deșeurilor biodegradabile;
- ✚ lipsa din bugetele autorităților administrației publice locale a resurselor financiare pentru înființarea sistemelor de gestionare a deșeurilor și uneori slaba implicare a acestora în înființarea serviciilor de salubritate;
- ✚ apariția unor disfuncționalități în funcționarea lanțului „colectare – valorificare” a deșeurilor, datorate în principal inexistenței unor facilități fiscale pentru operatorii economici care activează în acest domeniu.

## 7.6. Biodiversitate

Necesitatea protecției mediului natural și a componentelor și ansamblurilor componentelor acestuia are și un impact turistic major conducând la individualizarea unor areale protejate. Organizarea și funcționarea acestora este concepută de o manieră care să permită asigurarea măsurilor speciale de ocrotire și conservare a bunurilor patrimoniului natural prin instituirea unui regim diferențiat de ocrotire, conservare și utilizare.

În acest context, categoriile instituite la nivel național - prin Ordonanța de urgență 236/2000 privind regimul ariilor naturale protejate - și stabilite în funcție de scopul și regimul de management sunt: *rezervații științifice, parcuri naționale, monumente ale naturii, rezervații naturale, parcuri naturale, rezervații ale biosferei, zone umede de importanță internațională, situri naturale ale patrimoniului natural universal, arii speciale de conservare, arii de protecție specială avifaunistică.*

Regiunea Sud-Est este cap de listă în România în ceea ce privește conservarea biodiversității: este regiunea cu cea mai mare suprafață din ariile protejate din totalul României (43,8 % din totalul suprafețelor protejate din România), precum și regiunea cu cea mai mare suprafață ocupată de arii naturale protejate (aproximativ 32 % din suprafața regiunii).

Pe teritoriul său se află 144 de arii naturale protejate de interes național - aproximativ 680.463,74 ha – inclusiv o rezervație a biosferei, un parc național și 3 parcuri naturale – precum și 108 situri care fac parte din rețeaua comunitară Natura



2000. Prin apariția Ord. M.M.P. 2387/2011 pentru modificarea Ord. M.M.D.D. nr. 1964/2007 *privind declararea siturilor de importanță comunitară ca parte integrantă a rețelei ecologice europene Natura 2000 în România și a H.G. 971/2011 pentru modificarea H.G. 1284/2007 privind declararea ariilor de protecție specială avifaunistică ca parte integrantă a rețelei ecologice europene Natura 2000 în România*, numărul siturilor de importanță comunitară la nivelul Regiunii Sud-Est a ajuns la 67, iar al ariilor de protecție specială avifaunistică a crescut la 41.

Datorită varietății de condiții geoclimatice existente, fiecare județ prezintă trăsături specifice în ceea ce privește habitatele și speciile de floră și faună.

Pe teritoriul județului Buzău, în conformitate cu prevederile Ordonanței de Urgență 236/2000, adnotată ca Legea 462/2001, s-au definit ca și categorii de arii naturale protejate: *parcuri naturale, monumente ale naturii și rezervații naturale*.

În județul Buzău există în prezent **4 mari categorii de arii naturale protejate**, respectiv:

1. *Arii naturale protejate incluse în Rețeaua Ecologică Europeană "Natura 2000"*: 11 situri de importanță comunitară și 4 situri de protecție avifaunistică;
2. Arii naturale protejate de interes național: 15 rezervații și monumente ale naturii;
3. Arii naturale protejate de interes județean: 9 rezervații și monumente ale naturii;
4. Geoparcul Ținutul Buzăului

**1. Arii naturale protejate incluse în Rețeaua Ecologică Europeană "Natura 2000"** – în care se găsesc habitate de plante de sărătură, galerii ripariene și tufărișuri de cătină albă și roșie, specii de mamifere, pești, nevertebrate, amfibieni și reptile, pajiști montane, stepe ponto-sarmatice și specii de nevertebrate (fluturi), habitate de luncă, specii de floră, habitate de păduri de fag și păduri acidofile de Picea abies din regiunea montană, specii de carnivore strict protejate (lupul, râsul, ursul brun), pajiști și mlaștini sărăturate panonice și ponto-sarmatice, popândăi, etc.

Dintre *siturile de importanță comunitară (SCI)*, declarate prin Ordinul ministrului mediului nr. 1964/2007 și care vor deveni arii de conservare specială, după validarea lor de Comisia Europeană amintim: *Vulcanii Noroioși de la Pâclele Mari și Mici, Balta Albă, Lacul Sărat, Bisoca, Dealul Istrița, Muntioru Ursoaia, Platoul Meledic, etc.*

2. Dintre **Ariile naturale protejate de interes național** trebuie menționate *monumentele naturii de interes național*, declarate prin Legea nr. 5/2000, precum: *Sarea lui Buzău, Chihlimbarul de Buzău, Piatra Albă de*



la Grunj, Focul Viu dela Lopătari, etc., iar ca rezervații naturale de interes național amintim: Vulcanii Noroioși de la Pâclele Mari și Mici, Balta Albă, Pădurea cu tisă, Pădurea Crivineni, Dealul cu Lilieci Cernătești, Pădurea Lacurile – Bisoc, etc.

**3. Ca Arii naturale protejate de interes județean** menționăm Rezervațiile naturale și monumente ale naturii de interes județean, declarate prin Hotărârea Consiliului Județean nr.13/1995, precum: *Culmile Siriului, Pădurea Frasinu, Pădurea Spătaru, Pădurea Crângul Buzăului, Stejarul din Buzău, Platanii din Râmnicu Sărat, etc.*

**4.GEOPARCUL „ȚINUTUL BUZĂULUI”** - reprezintă un areal geografic din județul Buzău, conceput ca un proiect cu structură de administrare proprie. Acesta a fost inițiat și coordonat de Consiliul Județean Buzău, în parteneriat cu Universitatea din București, în vederea conservării, promovării și valorificării elementelor naturale deosebite din zonă, a valorilor de patrimoniu cultural și istoric, precum și pentru susținerea dezvoltării sociale și economice a comunelor, bazându-se pe principiul dezvoltării durabile.

Geoparcul este un teritoriu ce cuprinde elemente de interes geologic deosebit, alături de elemente de interes ecologic, arheologic, istoric și cultural. Caracteristicile geologice sunt cuprinse într-un număr de situri de importanță științifică, educațională, reprezentative pentru un anumit moment din istoria Pamântului sau pentru anumite evenimente sau procese geologice. Un geoparc are limite bine definite, o suprafață

suficient de mare și o strategie de dezvoltare teritorială în folosul comunităților locale, a căror existență este bazată pe valorificarea resurselor naturale și culturale, pe principiul dezvoltării durabile. Geoparcurile sunt zone cu așezări umane, astfel gestionate încât să constituie modele de dezvoltare a comunităților, în armonie cu mediul natural.



Geoparcul Ținutul Buzăului(GTB) este situat în zona de curbură a Carpaților Orientali, la intersecția drumurilor istorice ce leagă Muntenia, Transilvania și Moldova. Geoparcul

cuprinde comunele din partea de nord a județului Buzău: Beceni, Berca, Bozioru,



Bisoca, Brăești, Chiliile, Cănești, Colți, Cozieni, Lopatari, Minzalești, Odăile, Pârscov, Pănătău, Scorțoasa, Sărulești, Valea Salciei, Vintilă Vodă, totalizând o suprafață de 109.826 ha și o populație de 52.500 locuitori.

Acest proiect a fost conceput ca o componentă a unei strategii de dezvoltare și promovare a turismului rural în zona Subcarpaților de curbură din Buzău. Activitățile derulate până în prezent au creat baza adaptării la condițiile din România, dar și la specificul local, a unui concept de dezvoltare a activităților turistice, bazate pe utilizarea și valorificarea patrimoniului natural și cultural și a produselor locale.

În anul 2008, pentru susținerea administrativă a GTB, a fost creată Asociația de Dezvoltare Intercomunitară "Ținutul Buzăului", ai cărei membri fondatori sunt Consiliul Județean Buzău și consiliile locale ale comunelor menționate. Universitatea din București, precum și Asociația de Dezvoltare Intercomunitară "Ținutul Buzăului", întreprind demersurile juridice pentru obținerea statutului oficial de geoparc. În acest scop, Universitatea din București, prin Centrul Geomedia, a realizat un studiu multidisciplinar (geologic, de mediu, economic, istoric, cultural, arhitectonic, etnologic, sociologic) ale cărui concluzii au stat la baza documentației științifice necesare pentru dosarul de constituire a geoparcului. Documentația definește principalele direcții de dezvoltare socio-economică ale acestuia, grupate după cum urmează:

**Axa 1** Ținutul Buzăului – un teritoriu al solidarității sociale;

**Axa 2** Ținutul Buzăului – un spațiu al dezvoltării durabile;

**Axa 3** Patrimoniul local – suport pentru întărirea identității locale.

A început astfel procedura prin care Buzăul sa-si poată depune candidatura pentru a fi acceptat în Rețeaua UNESCO a Geoparcurilor și în Rețeaua Europeană a Geoparcurilor.

Pentru susținerea direcțiilor de acțiune, în anul 2008 a fost implementat proiectul "*Ținuturile României – Ținutul Buzăului. Patrimoniul cultural și natural - suport în dezvoltarea durabilă*", derulat de Muzeul Național de Istorie Naturală „Grigore Antipa” în parteneriat cu Universitatea din București, Muzeul Țăranului Român, Muzeul Național de Geologie, Consiliul Județean Buzău, Muzeul Județean Buzău, Agenția pentru Protecția Mediului Buzău, Inspectoratul Școlar Buzău, Centrul Județean pentru Conservarea și Promovarea Culturii Tradiționale Buzău, Direcția pentru Cultură, Culte și Patrimoniu Cultural Național a Județului Buzău, Biblioteca Județeană „V. Voiculescu” Buzău, cu finanțare oferită de Ministerul Culturii și Cultelor, prin Administrația Fondului Cultural Național.

Condițiile minimale de acceptare în Rețeaua Europeană a Geoparcurilor sunt: studiile care să demonstreze d.p.d.v. științific valoarea teritoriului, delimitarea exactă



a teritoriului, marcarea acestuia cu indicatoare și panouri informative, înființarea unor puncte de informare și crearea unei structuri permanente de administrare. Pentru a răspunde unora dintre aceste cerințe, Consiliul Județean Buzău a depus în anul 2010, în cooperare cu ANTREC filiala Buzău (Asociația Națională de Turism Rural, Ecologic și Cultural) o cerere de finanțare prin Programul Operațional Regional 2007-2013 - Axa prioritară 5 - Dezvoltarea durabilă și promovarea turismului, având ca termen de finalizare anul 2015 („Promovarea produsului turistic *„Geoparcul Ținutul Buzăului”* – suport pentru utilizarea durabilă a patrimoniului cultural și natural în sprijinul dezvoltării socio - economice și întăririi identității locale (TURISM-GEOB)).

Echipea care coordonează Geoparcul Ținutul Buzăului din Universitatea din București, Geo-Team, a conceput în anul 2014 proiectul GeoSust, pe care l-a aplicat pentru un grant european EEA. În iulie 2014 proiectul a devenit realitate, fiind unul dintre cele 6 proiecte care au câștigat concursul la categoria Mediu. Proiectul GeoSust este în momentul de față cel mai ambițios și complex proiect pentru dezvoltarea unui Geoparc, la nivel internațional.

Deasemenea, în anul 2015, aceeași echipă în parteneriat cu Muzeul Național al Țăranului Român și Primăria Comunei Mânzălești au inaugurat *Muzeul Timpul Omului*, iar în anul 2016, în parteneriat cu Primăria din Lopătari, a avut loc vernisajul *Muzeului de la Lopătari*.

În vederea îndeplinirii dezideratelor privind conservarea biodiversității și utilizarea durabilă a componentelor sale, autoritățile de mediu trebuie să țină cont de o serie de acțiuni, dintre care menționăm:

- ✦ aplicarea principiilor de evaluare adecvată a impactului planurilor, proiectelor și activităților asupra biodiversității, în cadrul procedurilor SEA (evaluarea strategică de mediu), EIA (evaluarea impactului asupra mediului) și AA (autorizarea funcționării);
- ✦ intensificarea eforturilor pentru asigurarea unor structuri de management corespunzătoare pentru toate ariile naturale protejate;
- ✦ participarea activă a specialiștilor noștri la elaborarea planurilor de management a ariilor naturale protejate și a liniilor directoare pentru managementul siturilor Natura 2000;
- ✦ participarea activă la elaborarea unor strategii de vizitare a ariilor naturale protejate bazate pe principiile de conservare a biodiversității ca și condiție esențială pentru dezvoltarea unui turism durabil;
- ✦ sprijinirea autorităților locale pentru dezvoltarea și aplicarea politicilor de amenajare a teritoriului în sprijinul conservării biodiversității;
- ✦ impunerea standardelor de bune practici agricole la autorizarea activităților desfășurate în acest domeniu;
- ✦ organizarea de acțiuni de conștientizare privind importanța conservării biodiversității, majorării suprafeței terenurilor ocupate cu păduri,



reconstrucției ecologice a pădurilor deteriorate structural, creerii perdelelor forestiere de protecție etc.;

- ✚ sprijinirea acțiunilor voluntare ale societății civile pentru conservarea și restabilirea diversității biologice, pentru promovarea utilizării durabile a resurselor naturale etc.;
- ✚ asigurarea funcționării optime a rețelei de comunicare cu toți factorii responsabili cu conservarea biodiversității de la nivelul autorităților publice locale.

Principalele căi prin care omul contribuie la degradarea biodiversității sunt: modificarea și distrugerea habitatelor, a peisajelor naturale, transferul voluntar și involuntar de specii, supraexploatarea și utilizarea nerațională a solului, ocuparea terenurilor pentru organizarea activităților socio-economice, supraconcentrarea activităților în zone sensibile și cu mare valoare ecologică, etc.

## 7.7. Riscuri de mediu

Pe teritoriul României s-au întetit, în ultimii ani, cazurile de manifestare a diverselor calamități naturale. La acestea atribuim: secete îndelungate, anotimpurile excesiv de umede, reci, ori prea calde, ploile torențiale mari, deseori cu grindină, inundațiile vaste, viscoalele, iernile extrem de geroase ori extrem de blânde, înghețurile tardive de primăvară sau timpurii de toamnă, seismele, alunecările de teren, inundațiile și alte procese distructive.

Zonele de risc natural sunt arealele delimitate geografic - conform Legii 575 /2001 - în interiorul cărora există un potențial de producere a unor fenomene naturale distructive, care pot afecta populația, activitățile umane, mediul natural și cel construit și pot produce pagube și victime umane. Obiectul legii sunt zonele de risc natural cauzat de cutremurele de pământ, inundații și alunecări de teren.

Riscurile de mediu sunt reprezentate de presiunile exercitate asupra: resurselor de apă, stării de calitate a aerului, a solului, pădurilor, biodiversității, deșeurilor.

Principala presiune asupra stării apelor de suprafață este exercitată de om prin deversarea în emisări a apelor uzate neepurate sau insuficient epurate.

Categoriile de presiuni întâlnite sunt punctiforme, difuze, hidromorfologice:

- ✚ Presiuni punctiforme - sunt date de aglomerări umane, industrie, agricultură;



- ✚ Presiuni difuze - sunt date de aglomerările umane/localități, ferme agrozootehnice, depozite stocare de deșeuri neconforme sau inexistente, situri industriale abandonate etc.;
- ✚ Presiuni hidromorfologice - sunt date de categoriile de lucrări (la bazinele hidrografice, regularizări, îndiguiri și apărări de maluri), executate pe corpurile de apă în diverse scopuri, cu efecte funcționale pentru comunitățile umane.

Calitatea solului este afectată fie de restricții determinate, factori naturali (climă, forma de relief, caracteristici edafice etc.), fie de acțiuni antropice agricole și industriale.

Printre presiunile antropice exercitate asupra biodiversității se numără: exploatarea agregatelor minerale, exploatarea necontrolată a pădurilor, pășunatul, desecarea mlaștinilor, împădurirea pajiștilor, abandonarea pajiștilor și pășunilor, regularizarea râurilor, utilizarea pesticidelor, turismul etc.

Gestionarea și eliminarea deșeurilor pune presiuni asupra mediului și sănătății umane, prin emisiile de poluanți și consumului de energie sau terenuri. Deșeurile sunt o resursă potențială deoarece mai multe fluxuri de deșeuri reprezintă materiale care pot fi refolosite, reciclate sau recuperate.

La nivelul județului Buzău s-au manifestat situații de urgență generate de aceste tipuri de risc, la care se adaugă și fenomene naturale extreme, a căror consecințe au afectat grav în ultimii ani infrastructura și mediul înconjurător, producând pagube însemnate și anume:

### **Inundațiile și fenomenele meteo periculoase**

Inundațiile sunt, de regulă, provocate de revărsări naturale ale unor cursuri de apă, datorate creșterii debitelor provenite din precipitații și/sau după topirea stratului de zăpadă sau a blocajelor cauzate de infrastructura insuficientă a secțiunilor de scurgere a podurilor și podețelor, blocaje produse de ghețuri sau de plutitori (deșeuri și material lemnos), alunecări de teren, precum și inundații datorate scurgerilor de pe versanți, de scurgeri ale apelor pluviale, precum și datorate unor incendii, accidente sau avarii la construcțiile hidrotehnice.

Regiunea Sud-Est, datorită faptului că este traversată de Dunăre, reprezintă una din regiunile românești cu risc ridicat de **inundații**. Despăduririle masive de după 1990 au amplificat gravitatea fenomenului, inundațiile având un caracter torențial în multe zone.

Având în vedere frecvența și pierderile cauzate, inundațiile se află pe primul loc în ceea ce privește riscurile naturale care prezintă un pericol pentru populație și pentru activitățile economice. În acest sens, a intrat în vigoare în anul 2007 „Directiva în materie de inundații” a Parlamentului și Consiliului European privind evaluarea și





managementul riscurilor de inundații și prevede ca Statele membre să adopte o **abordare pe termen lung pentru a reduce riscurile de inundații în trei etape:**

- ✦ Statele membre vor efectua până în anul 2011 o evaluare preliminară a riscului de inundații din bazinele hidrografice și zonele de coastă asociate;
- ✦ În cazul în care riscurile reale de daune produse prin inundații există, ele trebuie să elaboreze până în anul 2013 hărți de risc de inundații;
- ✦ Până în anul 2015 planurile de management al riscurilor de inundații trebuie să fie întocmite pentru aceste zone. Aceste planuri urmează să cuprindă măsuri pentru a reduce probabilitatea producerii de inundații și a consecințelor potențiale ale acestora.

Studiile complexe efectuate în ultimele decenii au evidențiat faptul că perioadele de inundație (de amplitudine și durată diferită) au favorizat întotdeauna dezvoltarea corespunzătoare a biocenozelor, în paralel cu îndepărtarea poluanților de diverse proveniențe. Procesul de inundație corespunde, evident, fazelor de creștere a nivelului Dunării.

Cauzele naturale și cele antropice ale producerii inundațiilor sunt:

- ✦ relieful accidentat, cu posibilități de concentrare a scurgerilor;
- ✦ lipsa lucrărilor de regularizare (colectare și evacuare) a scurgerilor de pe versanții învecinați ai localităților;
- ✦ lipsa rețelei de canalizare a apelor pluviale și subdimensionarea celei existente;
- ✦ lipsa plantațiilor forestiere pe formațiunile torențiale nepermanente, în bazinele de recepție a acestora și lipsa zonelor de protecție împădurite pe cursurile de apă permanente;
- ✦ neamenajarea (regularizarea) și neîntreținerea cursurilor de apă.

La nivelul județului Buzău inundațiile sunt de regulă provocate de revărsări naturale ale unor cursuri de apă, datorate creșterii debitelor provenite din precipitații și/sau după topirea stratului de zăpadă sau a blocajelor cauzate de infrastructura insuficientă a secțiunilor de scurgere a podurilor și podețelor, blocaje produse de ghețuri sau de plutitori (deșeuri și material lemnos), alunecări de teren, precum și inundații datorate scurgerilor de pe versanți, de scurgeri ale apelor pluviale, precum și datorate unor incendii, accidente sau avarii la construcțiile hidrotehnice.

Fenomenele meteo extreme posibile la nivelul județului Buzău, se împart, în funcție de anotimpul specific, după cum urmează:

- ✦ vijelii, grindină, valurile de căldură, averse de ploaie sau ploi torențiale cu cantități însemnate de precipitații în anotimpurile calde;
- ✦ înghețurile târzii sau timpurii, temperaturi foarte scăzute, ceață, polei, viscole, cantități însemnate de precipitații sub formă de ninsoare cu strat consistent de zăpadă.



### **Incendiile de pădure.**

În trecut, cauzele apariției incendiilor de pădure erau legate de nesupravegherea unui foc aprins sau de acțiunea unor fenomene atmosferice. Astăzi, însă, aceste cauze s-au diversificat într-o mare măsură și se referă la factori naturali și factori antropici de risc la incendiile de pădure.

**Factorii naturali de risc la incendiile de pădure**, predominanți în județul Buzău sunt: clima, presiunea atmosferică și curenții de aer, relieful.

Factorul climatic (temperaturi ridicate și secetă) poate influența semnificativ numărul de incendii, fiind mai ridicat în anii secetoși și caniculari. Umiditatea excesivă ajută la reducerea vitezei de ardere spre deosebire de uscăciunea ridicată, care are un efect total opus.

Curenții de aer prezenți în zona montană, locul predominant al pădurilor din județul Vrancea, au caracter permanent crescând alimentarea arderii cu oxigen, și totodată viteza de ardere.

Relieful influențează riscul de incendiu, în sensul propagării acestuia, prin implicațiile pe care le are asupra curenților de aer, iar prin poziționarea arboretului în pantă conduce la o propagare rapidă a incendiului pe înălțime, coroborat cu posibilitățile limitate de intervenție pentru oameni și tehnică.

**Factorii antropici de risc la incendiile de pădure**, predominanți în județul Buzău sunt forma și tipul de proprietate sau administrare a pădurii, activitatea umană în zona fondului silvic ( rețeaua de drumuri, liniile electrice de medie și înaltă tensiune, activitatea de exploatare a fondului forestier, activitatea turistică, construcțiile de cult, profilul psiho-social al populației și starea economică a acesteia)

### **Fenomenele distructive de origine geologică: cutremurele și alunecările de teren.**

În Regiunea Sud Est, patru județe sunt expuse unui risc ridicat în ceea ce privește **cutremurele de pământ**. Intensitatea seismică, echivalată pe baza parametrilor de calcul privind zonarea seismică a teritoriului României, este de 9,1 grade MSK în județele Vrancea și Buzău, 8,1 grade MSK în județele Galați și Brăila, 7,1 grade MSK în județele Tulcea și Constanța.

Zona Dobrogea de Nord este străbatută de o importantă linie tectonică: **falia Focșani – Galați – Tulcea - Insula Șerpilor**. La sud de această falie se află un alt accident tectonic important - **falia Peceneaga-Camena** – care, însă, nu a generat până acum cutremure de intensitate mai mare de 5 grade pe scara Mercalli. În sudul Dobrogei se află cele mai multe epicentre ce au zguduit Dobrogea.<sup>123</sup>

<sup>123</sup> Sursa: Planul de Dezvoltare Regională Sud-Est, 2014-2020



Ca urmare a condițiilor geografice și geologice din județul Buzău și ca urmare a faptului că se învecinează cu zona epicentrală Vrancea, există pericolul manifestării acțiunilor distructive a cutremurelor de pământ, de magnitudine mare. Mișcarea seismică este însoțită de regulă de apariția unor alunecări de teren, lichefierii și tasări așe terenului. Riscul seismic în zona epicentrală Vrancea, care ar afecta și județul Buzău, evaluat conform unor analize statistice, arată că, în această zonă, există probabilitate de producere a unor mișcări seismice majore, cu magnitudine maximă 7,5 o dată la 200 de ani.

În urma analizei condițiilor seismo-tectonice ale zonei epicentrale Vrancea, se pot concluziona următoarele:

- ✦ activitatea seismică în zona Vrancea este dominată de cutremure de pământ de adâncime intermediară cu hipocentrul la adâncimi între 70 și 170 km (cele mai frecvente seisme având hipocentrul în intervalul de adâncime 90-150 km). Zona seismică este o zonă activă și persistentă, cutremurele de pământ având un caracter specific;
- ✦ în zona Vrancea există și focare seismice care produc cutremure de pământ normale, cu hipocentrul la adâncimi mai mici de 60 de km, generate sporadic, nedepășind magnitudinea de 5,6 grade.

Regiunea seismologică Vrancea este determinantă pentru seismicitatea teritoriului României și este considerată cea mai activă provincie pentru cutremure subcrustale din Europa. Răspândirea focarelor de cutremure pune în evidență existența a două zone:

- ✦ **Trunchiul Vrâncioaia-Tulnici-Soveja**, unde se produc cutremurele subcrustale puternice, zonă legată de curbura arcului carpatic;
- ✦ Regiunea de câmpie dintre Râmnicu Sărat, Mărășești și Tecuci, cu cutremure mai puțin adânci.<sup>124</sup>

Riscul **alunecărilor de teren** este definit ca probabilitatea de deplasare lentă sau rapidă a unor părți de versanți prin fenomene geodinamice datorate acțiunii apelor subterane, modificărilor fizico-mecanice ale solului sau șocurilor mișcărilor seismice. Ca urmare, în localitățile din zonă pot apărea distrugerii ale construcțiilor, pierderi umane și dereglarea activităților economico-sociale în zona de dezastru.

Activitatea antropică, în zonele cu condiții potențiale, conduce la agravarea efectelor și duratei alunecărilor de teren. Conform *Planului de amenajare a teritoriului național*, profilul de risc privind alunecările de teren este ridicat pentru județele Buzău și Vrancea, mediu pentru județele Constanța și Tulcea, scăzut pentru județele Brăila și Galați.

<sup>124</sup> Sursa: Strategia de Dezvoltare Integrată a județului Vrancea 2014-2020



În ceea ce privește **seceta**, prognozele arată că frecvența și severitatea acesteia, în strânsă legătură cu schimbările climatice, vor crește semnificativ. În sudul și estul României s-a estimat o reducere cu 20% a resurselor de apă. Este de așteptat ca regiunile care sunt în prezent uscate, vor fi afectate de deșertificare în viitor. Zona cea mai afectată a Regiunii este Câmpia Bărăganului.

Conform Planului de amenajare a teritoriului național, Secțiunea a V-a – Zone de risc natural, **în municipiul Râmnicu Sărat au fost identificate areale limitate geografic** în interiorul cărora există potențialul de producere a următoarelor fenomene naturale:

- ✚ intensitate seismică exprimată în grade MSK – 8 grade MSK;
- ✚ inundații pe cursuri de apă.
- ✚ aflându-se în zona de câmpie, municipiul Râmnicu Sărat se prezintă în condiții maxime de stabilitate, sectorul de teren nefiind afectat de fenomene de alunecare, care să pună în pericol stabilitatea terenului.

Ținând cont de riscurile de producere a situațiilor de urgență și a dezastrelor, experiența în prevenire, protecție, limitare/reducere impact, răspuns și refacere, resursele la dispoziție, caracterul complex al managementului situațiilor de urgență și necesitatea implicării tuturor instituțiilor statului și a comunităților în acest efort, România a adoptat un sistem integrat de management al situațiilor de urgență, format din structuri cu activitate permanentă și structuri cu activitate temporară.

Centrul de greutate al acestui sistem îl reprezintă Inspectoratul General pentru Situații de Urgență, care realizează managementul permanent al activităților de prevenire, pregătire și răspuns în situații de urgență, precum și reprezentarea și cooperarea la nivel național și internațional în domeniile protecției civile și apărării împotriva incendiilor. Pentru consolidarea și dezvoltarea IGSU în vederea creșterii capacității operaționale și de răspuns, reducerii impactului efectelor situațiilor de urgență asupra comunităților și îmbunătățirii calității misiunilor executate în folosul populației, în anul 2016, a fost adoptată „*Strategia de consolidare și dezvoltare a Inspectoratului General pentru Situații de Urgență pentru perioada 2016-2023*”. În cadrul acestui document, se indică posibilitatea accesării de fonduri pentru realizarea obiectivelor strategice definite, prin intermediul Programului Operațional Capital Uman, Programului Operațional Regional, Programului Operațional Competitivitate, Programului Operațional Infrastructură Mare, Programului Operațional Capacitate Administrativă.

Astfel, în cadrul Programului Operațional Infrastructură Mare 2014-2020, Axa Prioritară 5 – Promovarea adaptării la schimbările climatice, prevenirea și gestionarea riscurilor, prin prioritatea de investiții 5ii. *Promovarea investițiilor pentru a face față unor riscuri specifice, asigurarea rezistenței în fața dezastrelor și dezvoltarea sistemelor de gestiune a dezastrelor și Obiectivul Specific 5.2. Creșterea nivelului de pregătire pentru o reacție rapidă și eficientă la dezastre a echipajelor de intervenție vizează promovarea investițiilor pentru consolidarea capacității de reacție*



**În caz de dezastre pentru a diminua pierderile umane și materiale, precum și creșterea gradului de conștientizare a populației și autorităților în legătură cu riscul producerii dezastrelor.** În cadrul acestui obiectiv specific, în anul 2016, a fost emis Ghidul solicitantului pentru un apel de proiecte cu obiectivul: **Consolidarea capacității de reacție în caz de dezastre**, având drept beneficiari eligibili unități subordonate sau coordonate de către o autoritate a administrației publice centrale.

La nivel regional, în urma analizelor realizate asupra indicatorilor specifici pentru intervențiile în situații de urgență, respectiv: echipaje de intervenție, acțiuni de intervenție efectuate, timp mediu de răspuns, număr de persoane salvate/asistate/transportate, dotări existente, a fost stabilită necesitatea unor intervenții care trebuie orientate în sectorul de prevenire a riscurilor și pentru îmbunătățirea accesului populației la servicii de urgență de calitate.

Prin urmare, în Planul de Dezvoltare Regională Sud-Est 2014-2020, în cadrul Priorității 5 – Conservarea și protecția mediului înconjurător, respectiv *Domeniul de intervenție 3: Crearea sistemului de gestiune și control al factorilor de mediu și intervenții în situații de urgență*, a fost identificat *Obiectivul specific 3: Prevenirea și reducerea impactului schimbărilor climatice prin implementarea unor măsuri de protecție a mediului și de prevenire a riscurilor de mediu și dezvoltarea și întărirea serviciilor profesionale și voluntare pentru situații de urgență și a centrelor rapide de intervenție*. Operațiunile orientative și acțiunile specificate sunt:

- ✦ Investiții în echipamente specifice fiecărui județ pentru prevenirea și gestionarea riscurilor apărute la nivel local și regional, inclusiv a instituțiilor care asigură supravegherea și controlul trecerii frontierei;
- ✦ Investiții în infrastructura de prevenire a situațiilor de urgență (îndiguiri, regularizare cursuri de apă, consolidare terenuri afectate de alunecări de teren, etc.);
- ✦ Consolidarea falezelor și înnisipări artificiale în zonele afectate de eroziunea apelor;
- ✦ Crearea unui centru regional de prevenire și management a situațiilor de poluare accidentală a Dunării și a unui plan regional de acțiune;
- ✦ Crearea de unități de monitorizare a mediului și de intervenție rapidă;
- ✦ Schimb de experiență și know how în managementul situațiilor de urgență;
- ✦ Acțiuni preventive de informare și conștientizare a populației în situații de urgență;

Elaborarea hărților de risc (alunecări de teren, risc seismic, etc.) .



## 7.8. ANALIZA SWOT – MEDIU

Identificarea principalelor aspecte (puncte tari și slabe, oportunități, amenințări) care influențează mediul este necesară pentru evaluarea ulterioară a impactelor pe care acestea le pot avea, direct sau indirect, asupra mediului și climei, precum și asupra sănătății omului și activităților zilnice.

PUNCTE TARI	PUNCTE SLABE	OPORTUNITĂȚI	AMENINȚĂRI
<b>SWOT JUDEȚUL BUZĂU</b>			
Înființarea și extinderea rețelelor de alimentare cu apă, corespunzătoare din puncte de vedere tehnic	Resurse financiare insuficiente pentru lucrările specifice de conservare a mediului	Interesul major manifestat de Uniunea Europeană pentru protecția mediului	Neimplementarea standardelor de protecție a mediului până la expirarea perioadei de tranziție acordată de Comisia Europeană
Valori mici ale poluării aerului	Probleme de poluare în mediul urban, mai ales datorită traficului auto	Majoritatea agenților economici din județul Buzău, mai ales din mediul urban, susțin protecția mediului	Imposibilitatea de a implementa proiecte mari eolinene datorită existenței în anumite locuri a culoarului de migrație a păsărilor călătoare
Lipsa unui segment dezvoltat al industriei, în special al industriei grele, și mai ales al industriei chimice, mare poluant al aerului, apei și solului	Probleme de mediu datorită factorilor naturali și antropici	Existența altor fonduri cu finanțare nerambursabilă cu destinație specifică (Ex. Fondul Norvegian)	Creșterea numărului operatorilor economici din industriile poluante



<b>PUNCTE TARI</b>	<b>PUNCTE SLABE</b>	<b>OPORTUNITĂȚI</b>	<b>AMENINȚĂRI</b>
Existența într-un procent ridicat pe suprafața județului Buzău a regiunilor biogeografice Natura 2000	Insuficiența stațiilor automate de monitorizare a calității aerului	Existența fondurilor specifice cu finanțare europeană	Incapacitatea și dezinteresul, atât al autorităților, cât și a investitorilor, de a dezvolta segmentul de energie regenerabilă alternativă
Custodia Consiliului Județean a ariilor protejate ROSCI 0190 Penteleu și ROSCI 0229 Siriu	Existența unui segment de agenți economici poluatori ai aerului, apei și solurilor	Program de protejare a biodiversității	Nerepectarea de către turiști și localnici a regulilor de comportare și exploatare a ariilor protejate
Sistem de alimentare cu apă modern, la cele mai înalte standarde europene, atât în mediul urban, cât și în mediul rural	În mai mult de 30% din comunele județului Buzău, nivelul de nitrați este peste nivelul legal	Implicarea autorităților publice în managementul ariilor protejate	Reducerea până la dispariția spațiilor verzi, mai ales în mediul urban
Existența la nivelul județului Buzău a unui bogat și diversificat fond forestier și a unei mari suprafețe împădurite	Mare parte a populației din județul Buzău nu este racordată la sistemele de apă și canalizare	Existența în custodia Consiliului Județean Buzău a ariilor protejate ROSCI 0190 Penteleu și ROSCI 0229 Siriu	Dispariția unor specii de floră sau faună
Sistem de alimentare cu apă standardizat la cel mai înalt nivel european din punct de vedere al normelor de mediu	Inexistența alternativei unei stații de epurare moderne	Dezvoltarea segmentului de energie regenerabilă, în special al celui eolian, datorită poziției geografice a județului Buzău în regiunea subcarpatică, unde este vânt tot timpul (județul Buzău are	Fragmentarea habitatelor și întreruperea conectivității longitudinale (bararea cursurilor de apă) și laterale (indiguiri), precum și blocarea și



PUNCTE TARI	PUNCTE SLABE	OPORTUNITĂȚI	AMENINȚĂRI
		al doilea potențial eolian din România, după Dobrogea)	restrângerea rutelor de migrație a speciilor de pești și a accesului la locurile potrivite pentru reproducere și hrănire
Aproximativ 10% din suprafața județului se află sub protecție	Nu sunt luate suficiente măsuri pentru tratarea și depozitarea nămolurilor	Posibilitatea creșterii în anii ce urmează a procentului de racordare a populației la sistemul de colectare a deșeurilor, apă și canalizare	Lipsa unei alternative la nivelul județului Buzău în cazul umplerii și închiderii gropii de gunoi de la Gălbinași
Implementarea mai multor proiecte cu finanțare europeană din POS Mediu în ariile protejate	Rata de infiltrare este de circa 30%	Posibilitatea parteneriatelor, mai ales cu parteneri privați străini, în domeniul protecției mediului	Numărul insuficient de echipamente și condiția tehnică a acestora, precum și gradul redus de accesabilitate în anumite zone, pot duce la nerespectarea programului de ridicare a deșeurilor
Existența laboratoarelor speciale moderne atât pentru analiza apei potabile, cât și pentru analiza apei uzate	Procentul foarte mic de colectare selectivă	Posibilitatea implementării de strategii și campanii de informare și conștientizare a populației județului Buzău în ceea ce privește biodiversitatea și protecția mediului înconjurător	Introducerea intenționată sau involuntară de specii străine în ecosistemele naturale sau agricole





PUNCTE TARI	PUNCTE SLABE	OPORTUNITĂȚI	AMENINȚĂRI
Implementarea mai multor proiecte cu finanțare europeană din POS Mediu	Prognozele indică o triplare a gradului de poluare a apei până în 2037		
Lipsa ploilor acide	La nivelul județului Buzău, impactul activităților intensive din sectorul agricol asupra mediului se manifestă în special prin soluri afectate de reziduuri, atât zootehnice, dar mai ales de reziduuri chimice		
Existența segmentului de producție a energiei regenerabile nepoluante (hidro și eoliană)	Procentul foarte mic al energiei obținute din mijloace alternative (hidro, eoliană, fotovoltaică)		
Existența rezervațiilor naturale și a monumentelor ale naturii de interes național	Grad mic de conștientizare al populație în ceea ce privește modul de protecție al mediului		
Existența de servicii specializate de transport al deșeurilor și spații de depozitare special amenajate	Insuficiența spațiilor verzi și a parcurilor, mai ales în mediul urban		
Existența stațiilor de sortare și a stațiilor de transfer al deșeurilor	Depozitare neconformă a deșeurilor în zonele rurale (cursuri de apă, câmp, gropi improprii)		



PUNCTE TARI	PUNCTE SLABE	OPORTUNITĂȚI	AMENINȚĂRI
Groapă ecologică la cele mai inalte standarde la Gălbinași	Dificultăți de colectare a deșeurilor în zona rurală, în zonele cu densitate mică de populație și cu drumuri greu practicabile		
Creșterea semnificativă a gradului de colectare selectivă	Instabilitatea terenurilor din zonele de deal și de munte datorită despăduririlor		
Implementarea de măsuri la nivelul județului Buzău având ca scop reducerea poluării	Gradul mare de umplere al gropii ecologice de la Gălbinași și lipsa unei alternative la nivelul județului Buzău		
Experiența domeniului instituțional în atragerea fondurilor europene	Transport direct al deșeurilor în anumite zone din mediul rural cu mijloace și către depozite neconforme		
Existența la nivelul județului Buzău de firme specializate în colectarea și prelucrarea deșeurilor rezultate din activități medicale			
Existența parcului Crâng în Municipiul Buzău			



PUNCTE TARI	PUNCTE SLABE	OPORTUNITĂȚI	AMENINȚĂRI
Experiența domeniului instituțional în implementarea proiectelor cu finanțare europeană			
Realizarea de investiții ale agenților economici ce-și desfașoară activitatea în județul Buzău, ce susțin protecția mediului			
SWOT MUNICIPIUL RÂMNICU SĂRAT			
Autorități locale deschise	Poluarea provenită din traficul de pe arterele intens circulat ale municipiului, inclusiv pe cele care circulă traficul greu	Posibilitatea de acces la fonduri nerambursabile în scopul soluționării problemelor de mediu	Resurse bugetare reduse față de nevoia de investiții în infrastructură, rețele de utilități (apă, canalizare, iluminat public)
Existența unor suprafețe împădurite	Nivelul scăzut al managementului informației de mediu	Potențial mare de dezvoltare a sectorului serviciilor urbane ce vizează protecția mediului	Întârzieri în aplicarea legislației de mediu de către unii agenți economici
Inexistența de agenți economici cu potențial major de poluare	Grad scăzut de reciclare și valorificare a deșeurilor	Posibilitatea accesării de fonduri europene pentru reabilitarea și modernizarea echipamentelor și instalațiilor din sectorul industrial, în vederea reducerii poluării produse de acesta	Poluarea atmosferică determinată de emisii de gaze și pulberi din procesele tehnologice industriale, procese de ardere și activități de depozitare materiale și deșeuri, traficul auto, șantierele de construcție



PUNCTE TARI	PUNCTE SLABE	OPORTUNITĂȚI	AMENINȚĂRI
Municipiul nu este afectat de eroziuni și alunecări de teren active	Poluare prin depozitarea dejectiilor/deșeurilor în locuri neamenajate	Posibilitatea practicării agriculturii ecologice	Riscul ridicat de cutremure, având în vedere că municipiul este situat în cea mai importantă zonă seismică din țară
Sistem funcțional de colectare a deșeurilor	Numărul limitat de spații verzi, zone de joacă pentru copii și spații de parcare	Îmbunătățirea factorilor de mediu prin rezolvarea problemelor referitoare la calitatea solului, apei, aerului, extinderea spațiilor verzi	Utilizarea în exces a apei subterane poate diminua această resursă și poate determina migrația agenților contaminatori către ea
Capital natural de valoare deosebită din punct de vedere al biodiversității, peisajului, resurselor de apă	Sistem integrat de management al deșeurilor insuficient dezvoltat	Cadru favorabil introducerii surselor de energie alternative	Sprijin redus din partea altor autorități publice
Colectarea selectivă a deșeurilor reciclabile acoperă integral suprafața municipiului Râmnicu Sărat, cantitatea de deșeuri reciclabile colectate și valorificate fiind în creștere	Procentul de deșeuri reciclate este foarte scăzut	Potențial al zonei pentru producerea de energie regenerabilă	Efectele cauzate de sectorul industrial asupra aerului se manifestă prin emisii de gaze și pulberi din procese tehnologice, procese de ardere și activități de depozitare materiale și deșeuri
Gestiunea deșeurilor menajere nu afectează calitatea solului în intravilanul municipiului Râmnicu Sărat	Depunerea necontrolată a deșeurilor urbane	Implicarea populației și a mass-mediei locale în probleme specifice legate de mediu	Utilizarea în continuare a nitraților și fosfaților din agricultură și a solvenților clorurați din industrie poate afecta semnificativ calitatea apelor



PUNCTE TARI	PUNCTE SLABE	OPORTUNITĂȚI	AMENINȚĂRI
Utilizarea redusă a pesticidelor	Lipsa unei baze de date care să conțină solurile contaminate/ degradate din municipiu	Realizarea și implementarea planurilor de management în domeniul mediului	Creșterea numărului de autoturisme
Prezența unor resurse naturale variate (păduri, parcuri)	Echipamentele rețelei de termoficare cu vechime mare prezintă un consum mai mare de combustibil și conduc implicit la creșterea nivelului de emisii poluante, inclusiv de CO <sub>2</sub> , cu efecte negative asupra mediului înconjurător	Dezvoltarea unui sistem de culegere a datelor privind relațiile mediu – sănătate	Incapacitatea depozitului conform de a prelua o cantitate de deșeuri care crește semnificativ de la an la an, în special în condițiile unei colectări selective defectuoase
Soluri foarte fertile de tip cernoziom	Lipsa unei delimitări clare între zona industrială și cea rezidențială	Municipiul Râmnicu Sărat este alimentat în prezent cu apă potabilă prelevată din 3 fronturi de captare a apei, respectiv: <i>Voetin</i> (cu 13 foraje funcționale din totalul de 18, <i>Oreavu</i> (2 foraje funcționale), <i>Crângu Ursului</i> (un singur foraj funcțional)	Costuri ridicate pentru implementarea programelor/ modernizarea echipamentelor
Trend de scădere a emisiilor tuturor poluanților atmosferici	Educație, cultură civică în probleme de mediu slab dezvoltate	Proporția mare de deșeuri organice în totalul deșeurilor solide ar putea fi utilizată în scopul generării de energie neconvențională pe bază de biomasă	Lipsa de educație privind consumarea și protejarea resurselor de apă va conduce la un consum excesiv a acesteia



<b>PUNCTE TARI</b>	<b>PUNCTE SLABE</b>	<b>OPORTUNITĂȚI</b>	<b>AMENINȚĂRI</b>
Stație de sortare modernă prevăzută cu fosă septică și bazin pentru colectarea apelor uzate rezultate din stația de sortare	Mijloace financiare insuficiente pentru achiziționarea unor echipamente adecvate de protecție a mediului	Impulsionarea parteneriatul public-privat în domeniu	Urbanizarea și extinderea intravilanului
Apariția fermelor ecologice	Calitatea slabă a apelor de suprafață, datorată deversărilor unor substanțe poluate în râu		Combustia materialelor la temperaturi ridicate duce la ruperea legăturilor chimice care eliberează o serie de substanțe toxice
Implementarea Master-planului de la nivel județean pentru apă și canalizare	Pierderi foarte mari în sistemul de distribuție a apei în municipiu;		Poluări accidentale
Existența unor spații verzi bine întreținute	Existența surselor individuale de încălzire ale cetățenilor poluează mediul de la nivelul solului până la ultimele etaje		Drumurile principale și secundare pe care circulă utilajele de transport deșeurilor nu sunt întreținute
Existența unui depozit conform cu standardele europene pentru deșeurile menajere	Monitorizarea calității aerului inexistentă pe teritoriul municipiului		Incapacitatea companiilor locale de a se conforma în totalitate standardelor de mediu europene
	Zona de protecție sanitară a pompelor de apă este necorespunzătoare		Suport social foarte slab cu privire la colectarea selectivă



## Capitolul 8. STABILIREA OBIECTIVELOR STRATEGICE

**Strategia Integrată de Dezvoltare Urbană a municipiului Râmnicu Sărat** asigură cadrul strategic și reprezintă instrumentul prin care localitatea, plecând de la analiza socio-economică și având drept cadru direcțiile strategice, obiectivele specifice și acțiunile cheie prevăzute de regulamente privind fondurile europene, își promovează prioritățile și interesele în domeniul turistic, economic, social și de mediu, încadrându-se în același timp în cele mai importante documente programatice de la nivel județean, regional și național.

### 8.1. Obiective strategice europene, regionale și naționale

#### 8.1.1. Obiective tematice la nivel european

Pachetul legislativ prezentat de Comisia Europeană în octombrie 2011, propune consolidarea procesului de programare strategică prin concentrarea fondurilor europene pe **11 obiective tematice (OT)**, corelate cu prioritățile Strategiei Europa 2020, pentru a maximiza impactul politicii în ceea ce privește realizarea priorităților europene, respectiv:

- OT1.** Consolidarea cercetării, dezvoltării tehnologice și inovării;
- OT2.** Îmbunătățirea accesului și a utilizării și creșterea calității tehnologiilor informației și comunicațiilor;
- OT3.** Îmbunătățirea competitivității întreprinderilor mici și mijlocii, a sectorului agricol (în cazul FEADR) și a sectorului pescuitului și acvaculturii (pentru FEMP);
- OT4.** Sprijinirea tranziției către o economie cu consum scăzut de dioxid de carbon în toate sectoarele;
- OT5.** Promovarea adaptării la schimbările climatice, a prevenirii și a gestionării riscurilor;
- OT6.** Protecția mediului și promovarea utilizării eficiente a resurselor;
- OT7.** Promovarea sistemelor de transport durabile și eliminarea blocajelor din cadrul infrastructurilor rețelelor majore;
- OT8.** Promovarea ocupării forței de muncă și sprijinirea mobilității forței de muncă;
- OT9.** Promovarea incluziunii sociale și combaterea sărăciei;
- OT10.** Investițiile în educație, competențe și învățare pe tot parcursul vieții;



**OT11.** Consolidarea capacității instituționale și o administrație publică eficientă.

### 8.1.2. Obiective strategice la nivel național

Cu toate că România și-a depășit deja ținta stabilită prin PND 2007-2013, rămâne penultimul stat membru în ceea ce privește nivelul mediu PIB/locuitor raportat la UE27.

Ca urmare, **obiectivul global al strategiei de dezvoltare a României** pentru perioada 2014-2020 este reprezentat de: „Reducerea disparităților de dezvoltare socială și economică între România și statele membre ale Uniunii Europene, prin generarea unei creșteri adiționale de 15% determinată de utilizarea fondurilor europene, având ca țintă atingerea în anul 2022, a unui nivel mediu al PIB/locuitor de 65% din media UE.”

Propunerile de **obiective specifice (OS)** au fost strâns corelate cu cele trei tipuri de obiective tematice propuse de către Comisia Europeană și cu prioritățile Strategiei Europa 2020, după cum urmează:

**OS1.** Creștere inteligentă.

**OS2.** Creștere durabilă.

**OS3.** Creștere favorabilă incluziunii.

Pentru atingerea acestor obiective specifice, România va promova investiții ce vor răspunde tuturor celor 11 obiective tematice, așa cum s-a precizat mai sus. La o analiza preliminară se poate observa că niciunul dintre obiective tematice propuse de către Comisia Europeană nu poate fi exclus, fapt ce va fi relevat, cu siguranță și de analizele socio-economice. Dincolo de obiectivele specifice corelate cu prioritățile Strategiei Europa 2020, investițiile ce urmează a fi finanțate vor răspunde următoarelor **priorități tematice (PT)** de dezvoltare:

**PT1.** Creșterea pe termen lung a competitivității economiei românești.

**PT2.** Dezvoltarea durabilă a infrastructurii de bază.

**PT3.** Adaptarea capitalului uman la provocările unei economii moderne.

**PT4.** Îmbunătățirea eficienței administrației publice.

Acestor priorități tematice li se adăugă componenta teritorială, care trebuie urmărită ca o prioritate orizontală. Plecând de la aceste repere general acceptabile, procesul de programare va avea rolul de a selecta un mix optim de priorități de investiții și acțiuni cheie care să ducă la atingerea obiectivelor specifice stabilite.





### 8.1.3. Obiective strategice la nivel regional

**Planul pentru Dezvoltare Regională a Regiunii Sud-Est 2014-2020** reprezintă viziunea Regiunii Sud-Est privind dezvoltarea regională și baza strategică pentru fundamentarea programelor de finanțare din fonduri externe/comunitare, naționale, regional și /sau locale.

**Obiectivul general al Regiunii Sud-Est** este formulat astfel: „Regiunea Sud-Est are scopul de a promova dezvoltarea durabilă și îmbunătățirea calității vieții populației, astfel încât aceasta să devină o regiune competitivă pe termen lung și atractivă pentru investiții, cu valorificarea patrimoniului de mediu, a resurselor umane superior calificate, crearea de noi oportunități de ocupare a forței de muncă și creșterea semnificativă a PIB-ului regional până în anul 2020.”

Pentru îndeplinirea acestui obiectiv general, Regiunea Sud-Est trebuie să devină o regiune:

- ✦ mai productivă;
- ✦ cu o economie puternică;
- ✦ conectată la nou;
- ✦ un loc plăcut pentru a locui;
- ✦ coezivă.

Atingerea acestui obiectiv general se bazează pe următoarele **obiective specifice**:

- ✦ Accentuarea rolului cercetării-inovării;
- ✦ Concentrare mai clară asupra IMM-urilor și investițiilor directe;
- ✦ Îmbunătățirea nivelului productivității;
- ✦ Creșterea conectivității și mobilității în / și din regiune;
- ✦ Identificarea nișelor din turism și formularea unei oferte turistice agregate;
- ✦ Îmbunătățirea indicatorilor de participare în special în învățământul secundar superior și în învățământul terțiar;
- ✦ Creșterea calității și accesului la asistență medicală eficientă;
- ✦ Combaterea sărăciei și a excluziunii sociale în regiune;
- ✦ Diminuarea disparităților de dezvoltare;
- ✦ Îmbunătățirea capacități regionale de "dezvoltare".

Ca urmare a analizei parteneriale realizate la nivel de regiune, pentru perioada 2014–2020, au fost identificate următoarele **priorități de dezvoltare**, translatate la nivel de **axe prioritare** în cadrul documentelor strategice de planificare regională:

- ✦ Creșterea competitivității regionale prin promovarea inovării și specializării inteligente;
- ✦ Dezvoltarea unei economii dinamice bazată pe creșterea productivității și antreprenariat;



- ✚ Îmbunătățirea accesibilității și mobilității într-o regiune conectată intern și internațional;
- ✚ Dezvoltarea capitalului uman și creșterea calității serviciilor în sectoarele educație, sănătate și servicii sociale;
- ✚ Promovarea creșterii sustenabile prin optimizarea calității factorilor de mediu, creșterea eficienței energetice alături de valorificarea energiilor regenerabile și printr-un management proactiv al situațiilor de risc;
- ✚ Încurajarea dezvoltării particularităților specifice comunităților urbane și rurale;
- ✚ Dezvoltarea capacității administrative regionale.

## 8.2. Oportunități de finanțare în perioada 2014-2020

Obiectivele tematice sunt transpuse în priorități de investiții specifice pentru fiecare fond în parte. La nivel european, orientarea strategică privind utilizarea fondurilor europene este dată de **Cadrul Strategic Comun** (CSC), care acoperă cele cinci mari fonduri europene: Fondul European pentru Dezvoltare Regională (FEDR), Fondul Social European (FSE), Fondul de Coeziune (FC), Fondul European Agricol pentru Dezvoltare Rurală (FEADR) și Fondul European Maritim pentru Pescuit (FEMP).

Cele cinci fonduri au fost denumite generic "fondurile CSC". Din punct de vedere strategic, proiectele de regulamente prevăd faptul că fondurile CSC vor completa intervențiile naționale, regionale și locale în implementarea Strategiei Uniunii pentru o creștere inteligentă, durabilă și incluzivă (Strategia Europa 2020), luând în considerare contextul specific din fiecare stat membru.

Fondurile europene vor reprezenta în continuare unul dintre cele mai importante instrumente ce vor fi utilizate pentru reducerea disparităților regionale, precum și promovarea creșterii economice la nivel regional și local, consolidarea competitivității și creșterea ocupării forței de muncă, obiective de referință la nivelul Uniunii Europene. Îndeplinirea acestor obiective este posibilă prin asigurarea unui mediu favorabil investițiilor, înființarea de noi companii sau dezvoltarea celor existente contribuind semnificativ la crearea de noi locuri de muncă și generarea de valoare adăugată.

Conform propunerii Comisiei Europene, alocările naționale pentru politica de coeziune (fără FEADR și FEPAM) vor fi limitate la 2,5% din PIB-ul fiecărui stat membru pentru perioada 2014-2020, ceea ce va presupune o alocare superioară față de actuala perioadă. Există însă o serie de propuneri din partea statelor membre net contribuatoare care pot diminua nivelul alocărilor pentru toate statele membre.

Alocările financiare vor fi diferite în funcție de tipul de regiune:

- ✚ Regiuni mai puțin dezvoltate – care au PIB/capita sub 75% din media UE27;
- ✚ Regiuni în tranziție – care au PIB/capita între 75 și 90% din media UE27;



- ✦ Regiuni mai dezvoltate – care au PIB/capita peste 90% din media UE27.

În acest context, cele 7 regiuni definite la nivelul teritoriului României, mai puțin regiunea București-Ilfov, sunt asimilate în continuare în categoria regiunilor mai puțin dezvoltate.

Utilizarea sprijinului structural (**fondurile structurale** - FSE+FEDR) pentru perioada 2014-2020 urmărește crearea condițiilor de îmbunătățire și dezvoltare constantă a mediului de afaceri, având ca **obiective principale**:

- ✦ stimularea competitivității întreprinderilor;
- ✦ facilitarea accesului la finanțare;
- ✦ crearea unui mediu favorabil creării de noi afaceri și încurajarea culturii antreprenoriale;
- ✦ sprijinirea companiilor de a opera în plan extern și de a accesa noi piețe;
- ✦ asigurarea unei forțe de muncă calificate și adaptabile.

Măsurile în cadrul acestei provocări vor fi orientate către următoarele **3 arii tematice**:

#### ***I. Cercetare, dezvoltare tehnologică și inovare prin:***

- ✦ susținerea inovării în cadrul întreprinderilor;
- ✦ consolidarea capacităților pentru excelență în cercetare și inovare;
- ✦ schimbări tehnologice;
- ✦ cooperarea între sectoarele agricol, alimentar și forestier și alți actori – în mediul rural;
- ✦ crearea de clustere și rețele și utilizare a serviciilor de consultanță – în mediul rural.

#### ***II. Tehnologia informației și comunicațiilor prin:***

- ✦ creșterea capacității întreprinderilor să dispună de servicii TIC;
- ✦ încurajarea acestora să utilizeze astfel de servicii.

#### ***III. Competitivitatea IMM-urilor, a sectorului agricol și a sectorului de pescuit și acvacultură prin:***

- ✦ furnizarea de servicii de consiliere în domeniul afacerilor;
- ✦ sprijinirea dezvoltării instrumentelor online;
- ✦ asigurarea unei producții alimentare viabile în UE;
- ✦ crearea și păstrarea locurilor de muncă;
- ✦ creșterea economică în zonele rurale.

Perioada de programare 2007 – 2013 a fost caracterizată de promovarea proiectelor individuale, indiferent de scara de complexitate a acestora (cu puține excepții ale unor operațiuni care impuneau prezentarea de proiecte în parteneriat).



Dispozițiile europene introduc noi instrumente de integrare care pot fi utilizate pentru punerea în aplicare a strategiilor locale/teritoriale, stabilind o legătură între obiectivele tematice identificate în cadrul contractelor de parteneriat și al programelor operaționale și dimensiunea teritorială.

**Strategia Europa 2020** este o reacție la criza economică și are ca scop pregătirea Uniunii pentru următorul deceniu. Strategia subliniază importanța consolidării creșterii economice, realizând un nivel ridicat de ocupare a forței de muncă, o economie cu emisii scăzute de dioxid de carbon și eficiență din punctul de vedere al resurselor și energiei, precum și coeziune socială.

Cadrul strategic la nivel european și național influențează documentele strategice și programatice la nivel administrativ regional și local. Astfel, este esențial ca **SIDU Râmnicu Sărat să ia în considerare Obiectivele Strategiei Europa 2020** și să reliefeze modalitățile prin care eforturile comunității locale pot contribui la îndeplinirea acestora.

### 8.2.1. Fondurile structurale 2014 – 2020

Pentru a putea avea o privire de ansamblu și a putea înțelege mecanismul de acordare a fondurilor și programelor europene trebuie să cunoaștem contextul care le generează. Fondurile Europene sunt acele instrumente financiare create de Uniunea Europeană cu scopul de a dezvolta anumite domenii și a sprijini țările membre în atingerea anumitor standarde de dezvoltare atât economică, cât și socială și culturală.

Competiția în creștere dintre diferite regiuni, implicând activitățile desfășurate în cadrul acestora atât în interiorul Uniunii Europene, cât și în afara acesteia, reprezintă o stare de fapt a lumii în curs de globalizare în care trăim.

Sistemul de implementare a fondurilor europene va fi mult mai eficient în perioada 2014 – 2020, datorită simplificării structurii instituționale. Totodată, sistemul va fi mai bine coordonat, fiind stabilite atribuții de autoritate de management numai la nivelul a trei ministere: Ministerul Fondurilor Europene, Ministerul Dezvoltării Regionale și Administrației Publice și Ministerul Agriculturii și Dezvoltării Rurale.

Pentru exercițiul financiar 2014 – 2020, România a reușit să obțină 39,887 miliarde de euro, cu 18% mai mult față de suma alocată în perioada anterioară. În 2014 – 2020, conform acordului de parteneriat, liniile de finanțare pentru România vizează:

- ✦ Dezvoltarea Resurselor Umane
- ✦ Creșterea Gradului De Ocupare
- ✦ Dezvoltarea Regională
- ✦ Întărirea Capacității Administrative
- ✦ Creșterea Competitivității Economice
- ✦ Dezvoltarea Infrastructurii De Mediu



**Programul Operațional Regional (POR)** este unul dintre programele prin care România va putea accesa fondurile europene structurale și de investiții provenite din Fondul European pentru Dezvoltare Regională (FEDR), în perioada 2014-2020.

POR 2014–2020 își propune ca obiectiv general creșterea competitivității economice și îmbunătățirea condițiilor de viață ale comunităților locale și regionale, prin sprijinirea dezvoltării mediului de afaceri, infrastructurii și serviciilor, pentru dezvoltarea durabilă a regiunilor, astfel încât acestea să își poată gestiona în mod eficient resursele și să își valorifice potențialul de inovare și de asimilare a progresului tehnologic.

Aceste obiective sunt traduse în 11 axe prioritare (plus o axă de asistență tehnică), care au în total o alocare estimată de 8,25 miliarde euro, din care 6,7 miliarde de euro reprezintă sprijinul UE, prin Fondul European pentru Dezvoltare Regională (FEDR), iar 1,5 miliarde de euro - contribuția națională:

- ✦ Axa prioritară 1: Promovarea transferului tehnologic
- ✦ Axa prioritară 2: Îmbunătățirea competitivității întreprinderilor mici și mijlocii
- ✦ Axa prioritară 3: Sprijinirea tranziției către o economie cu emisii scăzute de carbon
- ✦ Axa prioritară 4: Sprijinirea dezvoltării urbane durabile
- ✦ Axa prioritară 5: Îmbunătățirea mediului urban și conservarea, protecția și valorificarea durabilă a patrimoniului cultural
- ✦ Axa prioritară 6: Îmbunătățirea infrastructurii rutiere de importanță regională
- ✦ Axa prioritară 7: Diversificarea economiilor locale prin dezvoltarea durabilă a turismului
- ✦ Axa prioritară 8: Dezvoltarea infrastructurii de sănătate și sociale
- ✦ Axa prioritară 9: Sprijinirea regenerării economice și sociale a comunităților defavorizate din mediul urban
- ✦ Axa prioritară 10: Îmbunătățirea infrastructurii educaționale
- ✦ Axa prioritară 11: Extinderea geografică a sistemului de înregistrare a proprietăților în cadastru și cartea funciară
- ✦ Axa prioritară 12: Asistență tehnică

**Programul Operațional Capital Uman (POCU) 2014-2020** stabilește prioritățile de investiții, obiectivele și acțiunile asumate de către România în domeniul resurselor umane, continuând investițiile realizate prin Fondul Social European (FSE) în perioada 2007-2013 și contribuind la atingerea obiectivului general al Acordului de Parteneriat (AP 2014-2020). Acțiunile de investiții propuse în cadrul POCU au în vedere rezolvarea problemelor legate de resursa umană precum:

- ✦ Rata scăzută de ocupare în rândul tinerilor;



- ✚ Densitate redusă a afacerilor și oportunități limitate de ocupare;
- ✚ Disparități importante legate de accesul și participarea pe piața muncii a anumitor categorii dezavantajate;
- ✚ Neconcordanță între cererea și oferta de competențe și expertiză.

### **Programul Operațional Infrastructură Mare (POIM) 2014-2020**

răspunde provocărilor de dezvoltare identificate la nivel național în ceea ce privește infrastructura și resursele. Având în vedere gradul ridicat de corelare și complementaritate a tipurilor de investiții în infrastructură, promovarea investițiilor care adresează nevoile în domeniul infrastructurii și resurselor au fost propuse spre finanțare în cadrul unui singur program operațional, având ca obiectiv global: Dezvoltarea infrastructurii de transport, mediu, energie și prevenirea riscurilor la standarde europene, în vederea creării premiselor unei creșteri economice sustenabile, în condiții de protecție și utilizare eficientă a resurselor naturale.

POIM prin intermediul celor 8 axe prioritare propuse atinge 4 domenii esențiale pentru dezvoltarea urbană a României:

- ✚ Infrastructură de transport;
- ✚ Protecția mediului;
- ✚ Managementul riscurilor și adaptarea la schimbările climatice;
- ✚ Energia curată și eficiența energetică.

Investițiile dedicate sectorului transport vor fi orientate spre continuarea investițiilor demarate în perioada 2007-2013, având ca obiectiv principal definitivarea coridoarelor de pe rețeaua TEN-T, prin realizarea tronsoanelor lipsă, precum și dezvoltarea și modernizarea rețelei naționale de drumuri care asigură conectarea la rețeaua TEN-T și modernizarea rețelei de căi ferate, prin electrificare și dotarea cu material rulant a sectoarelor construite/reabilite.

În domeniul mediului, investițiile preconizate pentru perioada 2014-2020 vor continua proiectele orientate spre implementare a acquis-ului comunitar în domeniul apei și apei uzate, prin continuarea procesului de regionalizare a managementului în acest sector, precum și cel al managementului deșeurilor. Adițional, va continua procesul de elaborare și implementare a planurilor de management – seturi de acțiuni pentru ariile naturale protejate și siturile Natura 2000, precum și cel de decontaminare a siturilor industriale poluate istoric. Referitor la domeniul schimbări climatice, investițiile preconizate vor fi orientate spre măsuri non-structurale și structurale cu rol de prevenție a principalelor riscuri cu care se confruntă România, respectiv inundațiile, seceta și eroziunea costieră, acordându-se totodată atenție întăririi capacității de răspuns a structurilor cu rol în managementul situațiilor de urgență.

Energia curată și eficiența energetică, precum și asigurarea flexibilității transportului energiei electrice și gazelor naturale, reprezintă o prioritate dedicată cu precădere sectorului privat, atât pentru producătorii și distribuitorii de energie din



resurse regenerabile al căror potențial a fost mai puțin exploatat, cât și pentru societățile comerciale active în sectorul industrial, care doresc să își eficientizeze consumul de energie prin cogenerare. Distribuția și contorizarea inteligentă vor contribui, de asemenea, la îmbunătățirea eficienței energetice și reducerea gazelor cu efect de seră, contribuind totodată la atingerea obiectivelor stabilite prin Strategia Europa 2020 în acest domeniu.

POIM beneficiază de o alocare financiară de cca. 11,8 mld. Euro, din care:

- ✦ 6,94 mld. Euro Fond de Coeziune;
- ✦ 2,48 mld. Euro Fond European de Dezvoltare Regională;
- ✦ 2,46 mld. Euro Cofinanțare.

**PO Competitivitate (POC) 2014-2020** susține investiții menite să răspundă nevoilor și provocărilor legate de nivelul redus al competitivității economice, în special în ceea ce privește sprijinul insuficient pentru cercetare, dezvoltare și inovare (CDI) și infrastructura subdezvoltată de TIC și implicit servicii slab dezvoltate, poziționându-se astfel ca un factor generator de intervenții orizontale în economie și societate, de natură să antreneze creștere și sustenabilitate. În acest context, programul prezintă următoarele axe prioritare:

- ✦ Axa prioritară 1 "Cercetare, dezvoltare tehnologică și inovare (CDI) în sprijinul competitivității economice și dezvoltării afacerilor" prevede următoarele priorități de investiții:
  - Cercetare, dezvoltare tehnologică și inovare în sprijinul competitivității economice și dezvoltării afacerilor;
  - Tehnologia Informației și Comunicațiilor (TIC) pentru o economie digitală competitivă.
- ✦ Axa prioritară 2 "Tehnologia Informației și Comunicațiilor (TIC) pentru o economie digitală competitivă" prevede următoarele priorități de investiții:
  - Consolidarea aplicațiilor TIC pentru guvernare electronică, elearning, incluziune digitală, cultură online și e-sănătate;
  - Dezvoltarea produselor și serviciilor TIC, a comerțului electronic și a cererii de TIC;
  - Extinderea conexiunii în bandă largă și difuzarea rețelelor de mare viteză, precum și sprijinirea adoptării tehnologiilor emergente și a rețelelor pentru economia digitală.

Pachetul financiar total pentru programul operațional este stabilit la suma de 1 329 787 234 EUR, ea urmând să fie asigurată din următoarele linii bugetare specifice:

- EUR 1 080 699 494 (FEDR — Regiuni mai puțin dezvoltate);
- EUR 249 087 740 (FEDR — Regiuni mai dezvoltate).



### **Programul Operațional Capacitate Administrativă (POCA) 2014-2020**

își propune să consolideze capacitatea administrativă a autorităților și instituțiilor publice de a susține o economie modernă și competitivă, abordând provocarea 5 "Administrația și guvernarea" și provocarea 2 "Oamenii și societatea" din Acordul de Parteneriat al României. Programul este finanțat din Fondul Social European, în cadrul obiectivului tematic nr. 11 "Consolidarea capacității instituționale a autorităților publice și a părților interesate și eficiența administrației publice".

POCA 2014–2020 are rolul de a contribui la crearea unei administrații publice moderne, capabilă să faciliteze dezvoltarea socio-economică a țării, prin intermediul unor servicii publice, investiții și reglementări de calitate, contribuind la atingerea obiectivelor strategiei Europa 2020. Pentru a putea îndeplini acest rol, administrația publică are nevoie de resurse umane competente și bine gestionate, un management eficient și transparent al cheltuielilor publice, o structură instituțional-administrativă adecvată, precum și de proceduri clare, simple și predictibile de funcționare. O astfel de administrație trebuie să fie capabilă să ofere decidenților politici instrumentele necesare fundamentării și implementării unor politici publice în interesul cetățenilor.

Alocarea financiară a programului din Fondul Social European pentru perioada 2014-2020 este de 553,9 milioane de euro.

Bugetul POCA 2014-2020 este structurat pe 3 axe prioritare, după cum urmează:

- ✦ Administrație publică și sistem judiciar eficiente, cu o alocare financiară de 326,38 de milioane de euro (59%);
- ✦ Administrație publică și sistem judiciar accesibile și transparente, cu o alocare financiară de 18,69 de milioane de euro FSE (33,93%);
- ✦ Asistență tehnică, cu o alocare financiară de 3911 de milioane de euro (7,07%).

**Programul Operațional Asistență Tehnică (POAT) 2014-2020**, are drept scop asigurarea unui proces de implementare eficientă și eficace a Fondurilor Europene Structurale și de Investiții în România în conformitate cu principiile și regulile de parteneriat, programare, evaluare, comunicare, management, inclusiv management financiar, monitorizare și control, pe baza responsabilităților împărțite între Statele Membre și Comisia Europeană.

Alocarea bugetară totală pentru POAT 2014-2020, din care se vor acoperi nevoile orizontale de asistență tehnică identificate pentru sistemul de coordonare, gestionare și control al FESI și pentru beneficiarii acestor fonduri, precum și nevoile specifice de asistență tehnică ale sistemului de gestiune și ale beneficiarilor POAT, Programul Operațional Infrastructură Mare (POIM) și Programul Operațional Competitivitate (POC), este de 250,77 milioane Euro, din care 212,8 milioane Euro





reprezintă finanțare nerambursabilă a Uniunii Europene și 38,5 milioane Euro reprezintă contribuția națională.

POAT 2014-2020 este proiectat ținând cont de noua arhitectură a sistemului de coordonare, gestionare și control al FESI, respectiv cu patru autorități de management în cadrul MFE (POIM, POC, POAT și PO Capital Uman) și își propune să sprijine cu asistență tehnică aspectele orizontale pentru toate PO finanțate din FESI, iar pentru cele trei programe finanțate din FEDR/FC aflate în directă gestionare a MFE (POIM, POC și POAT), să acorde asistență tehnică pentru aspecte specifice implementării acestora.

Programul vizează întreg teritoriul României și este conceput pentru a sprijini dezvoltarea acvaculturii și pescuitului din țara noastră în perioada 2014-2020. România are o alocare financiară de 168,4 milioane euro (la care se adaugă 25% contribuție națională).

### **8.2.2. Programe de cooperare teritorială și transfrontalieră**

Pentru perioada 2014 – 2020, Comisia Europeană a promovat o politică de consolidare a programelor inițiate în **perioadele** anterioare atât în domeniul Cercetării și Inovării – prin programul **Orizont 2020**, în domeniul educației prin **Erasmus +**, cât și în politica socială și a locurilor de muncă, prin **Programul „Program for Employment and Social Innovation” (EaSI)**.

#### ***Programul ORIZONT 2020***

Programul Orizont 2020 este cel mai amplu program de Cercetare și Inovare derulat vreodată de Uniunea Europeană. Acest program promite mai multe inovații capitale, descoperiri și premiere mondiale, aducând ideile mărețe din laboratoare pe piață.

Orizont 2020 este instrumentul financiar de implementare a Uniunii Inovării, inițiativa emblematică Europa 2020 ce vizează asigurarea competitivității globale în Europa.

Văzut ca mijloc de stimulare a creșterii economice și de crearea de locuri de muncă Orizont 2020 beneficiază de susținerea politică a liderilor europeni și a membrilor Parlamentului European, care au convenit că investiția în cercetare reprezintă o investiție în viitorul nostru, plasând-o în centrul Strategiei Europa 2020 pentru creștere economică inteligentă, sustenabilă și favorabilă incluziunii.

Imbinând cercetarea și inovarea Orizont 2020 contribuie la realizarea acestor obiective, punând accentul pe excelența științifică, pe poziția de lider în sectorul industrial și pe provocări societale, cu scopul de a asigura capacitatea Europei de a



produce știința de clasă mondială, de a elimina barierele din calea inovării și de a facilita colaborarea sectoarelor publice și private pentru furnizarea de soluții inovative.

Este disponibilă o finanțare de 80 de miliarde de euro pe durata a 7 ani (2014-2020), pe lângă investițiile private pe care această finanțare le va atrage.

Structura programului cadru este următoarea:

***Excelență științifică:***

- ✦ Cercetarea de frontieră finanțată de Consiliul European pentru Cercetare (ERC):
  - cercetarea de frontieră este deseori primul domeniu pentru care se reduce finanțarea în momente de dificultăți economice. De aceea, prin intermediul ERC, UE dorește să stimuleze nivelul investițiilor. Excelența este aici singurul criteriu pentru finanțarea din partea UE, acordată cercetătorilor individuali sau echipelor de cercetători;
  - finanțare - 13,095 miliarde EUR.
- ✦ Tehnologii viitoare și emergente:
  - menținerea abilității de dezvoltare a noilor tehnologii de vârf va ajuta Europa să-și păstreze competitivitatea și să creeze noi locuri de muncă de înaltă calificare;
  - finanțare - 2,696 miliarde EUR.
- ✦ Acțiunile Marie Skłodowska-Curie:
  - acțiunile de formare și dezvoltare a carierei contribuie la evoluția unor cercetători renumiți. Se oferă sprijin cercetătorilor tineri și cu experiență pentru a-și consolida cariera și competențele prin formare sau perioade de stagii în alte țări sau în sectorul privat. Astfel, ei obțin noi cunoștințe și experiențe, care le permit să-și dezvolte deplin potențialul;
  - finanțare - 6,162 miliarde EUR.
- ✦ Infrastructură de clasă mondială:
  - achiziționarea de echipamente folosite în cercetare care facilitează accesul la o infrastructură ultramodernă de ultimă generație pentru a face posibile acțiunile de cercetare noi și fascinante;
  - finanțare - 2,488 miliarde EUR.

***Poziția de lider în sectorul industrial:*** investiții în tehnologii promițătoare și strategice, cum ar fi cele folosite în procesele avansate de fabricație și în microelectronică.

- ✦ Poziția de lider în materie de tehnologii generice și industriale; sunt sprijinite:



- tehnologiile revoluționare necesare pentru stimularea inovării în toate sectoarele, inclusiv tehnologiile informațiilor și comunicațiilor (TIC), precum și cel spațial;
- nanotehnologiile, materialele avansate, manufacturarea și procesarea avansată, biotehnologia;
- Finanțare- 13,557 miliarde EUR.
- ✦ Inovarea în IMM-uri: își propune să creeze o punte de legătură între elementul central al programului-cadru - sprijin pentru proiecte de cercetare, dezvoltare și inovare - precum și crearea unui ecosistem favorabil pentru inovare și creșterea IMM-urilor.
  - Finanțare - cel puțin 3 miliarde EUR
- ✦ Accesul la finanțarea de risc: acest obiectiv specific va ajuta companiile și alte tipuri de organizații implicate în cercetare și inovare (C & I), pentru a obține un acces mai ușor, prin intermediul unor instrumente financiare, la credite, garanții, contragarantii și capitaluri proprii.
  - Finanțare - 2,842 miliarde EUR

### ***Provocările societale:***

UE a identificat șapte provocări prioritare în cazul cărora investițiile specifice în cercetare și inovare pot avea un impact real în beneficiul cetățenilor:

- ✦ Sănătate, schimbări demografice și bunăstare
- ✦ Securitate alimentară, agricultură și silvicultură durabile, cercetare marină și maritimă și privind apele interioare și bioeconomie
- ✦ Surse de energie sigure, ecologice și eficiente
- ✦ Transporturi inteligente, ecologice și integrate
- ✦ Acțiuni de combatere a schimbărilor climatice, de mediu, utilizarea eficientă a resurselor și materiilor prime
- ✦ Europa într-o lume în schimbare – societăți favorabile incluziunii, inovatoare și reflexive
- ✦ Societăți sigure – protejarea libertății și securității Europei și a cetățenilor săi
  - Finanțare – 73.518 miliarde EUR
- ✦ Răspândirea excelenței și extinderea participării:
  - finanțare - 816 milioane EUR.
- ✦ Știința cu și pentru societate:
  - finanțare - 462 milioane EUR.
- ✦ Științele sociale și umaniste.
- ✦ Cercetarea nucleară în beneficiul tuturor cetățenilor:
  - finanțare - 1,603 miliarde EUR.



### ***Programul de cooperare INTERACT III***

Este un program de cooperare interregională, care urmărește **consolidarea capacității instituționale**, în special pentru autoritățile programului de Cooperare Teritorială Europeană (CTE), precum și creșterea eficienței și eficacității administrațiilor publice în activitățile de cooperare.

Prioritatea de investiții în cadrul programului este promovarea schimbului de experiență cu scopul de a consolida eficacitatea programelor și acțiunilor de cooperare teritorială, precum și utilizarea GECT.

**CONSOLIDAREA CAPACITĂȚII INSTITUȚIONALE** pentru autoritățile programului de Cooperare Teritorială Europeană (CTE) prin:

- ✚ identificarea și transferul de bune practici în domeniul cooperării,
- ✚ mecanisme de cooperare pentru reducerea sarcinilor administrative,
- ✚ cooperare bazată pe dovezi în contextul strategic mai larg.

INTERACT sprijină cooperarea în întreg teritoriul Uniunii Europene, Elveția și Norvegia, inclusiv la frontierele externe ale Uniunii Europene, pentru o dezvoltare teritorială integrată a tuturor regiunilor. Printr-o cooperare mai eficientă se pot atinge obiectivele comune, se pot aborda provocările comune, precum și exploatarea potențialului comun.

Programul de Cooperare INTERACT III beneficiază de o alocare financiară de 46,344 milioane Euro.

### ***Programul de cooperare interregională INTERREG EUROPE***

Obiectivul strategic general al programului vizează îmbunătățirea punerii în aplicare a politicilor și programelor de dezvoltare regională, în principal a programelor din cadrul obiectivului privind investițiile pentru creștere economică și a locurilor de muncă și, dacă este cazul, a programelor din cadrul obiectivului CTE prin promovarea schimbului de experiență și a învățării de noi politici, în rândul actorilor de interes regional. Programul Interreg Europa beneficiază de o alocare financiară de 426,31 milioane Euro.

#### ***Aria de cooperare:***

- ✚ întreg teritoriul UE (28 State Membre);
- ✚ 2 State partenere cu statut special: Norvegia și Elveția.

#### ***Axa Prioritară 1 - Cercetare, dezvoltare tehnologică și inovare***

- ✚ Prioritatea de investiții 1 (a) - îmbunătățirea infrastructurilor de cercetare și inovare (C&I) și a capacităților pentru a dezvolta excelența în materie de C&I și promovarea centrelor de competență, în special a celor de interes european;



- ✦ Prioritatea de investitii 1 (b) - promovarea investițiilor în C&I, dezvoltarea de legături și sinergii între întreprinderi, centrele de cercetare și dezvoltare și învățământul superior, în special promovarea investițiilor în dezvoltarea de produse și de servicii, transferul de tehnologii, inovarea socială, Eco inovarea și aplicațiile de servicii publice, stimularea cererii, crearea de rețele și de grupuri și inovarea deschisă prin specializarea inteligentă, precum și sprijinirea activităților de cercetare tehnologică și aplicată, liniilor-pilot, acțiunilor de validare precoce a produselor, capacităților de producție avansate și de primă producție, în special în domeniul tehnologiilor generice esențiale și difuzării tehnologiilor de uz general;

*Axa prioritară 2 - Competitivitatea întreprinderilor mici și mijlocii:*

- ✦ Prioritatea de investitii 3 (d) - sprijinirea capacității IMM-urilor de a crește pe piețele regionale, naționale și internaționale și de a se angaja în procesele de inovare.

*Axa prioritară 3 - Sprijinirea tranziției către o economie cu emisii scăzute de dioxid de carbon în toate sectoarele:*

- ✦ Prioritatea de investitii 4 (e) - promovarea unor strategii cu emisii scăzute de dioxid de carbon pentru toate tipurile de teritorii, în special pentru zonele urbane, inclusiv promovarea mobilității urbane multimodale durabile și a măsurilor de adaptare relevante pentru atenuare.

*Axa prioritară 4 - Mediu și utilizarea eficientă a resurselor:*

- ✦ Prioritatea de investitii 6 (c) - conservarea, protejarea, promovarea și dezvoltarea patrimoniului natural și cultural
- ✦ Prioritatea de investitii 6 (g) - sprijinirea tranziției industriale către o economie eficientă din punct de vedere al utilizării resurselor, promovarea unei creșteri ecologice, a Eco inovării și a managementului performanței de mediu în sectorul public și cel privat.

*Axa prioritară 5 – Asistență tehnică*

***Programul Operațional URBACT III***

URBACT III utilizează resurse și cunoștințe pentru a consolida capacitatea orașelor de a formula strategii și acțiuni integrate pentru dezvoltare urbană pe obiectivele tematice ce corespund provocărilor lor.

URBACT nu investește direct în dezvoltarea urbană (construcția de drumuri sau parcuri tehnologice). În schimb programul facilitează schimbul și învățarea între reprezentanții aleși, ofițeri și alți actori cheie, contribuind la îmbunătățirea calității procesului de planificare și implementare a planurilor urbane integrate și a programelor naționale prin învățarea privind politicile de dezvoltare urbană durabilă,



prin înființarea Grupurilor Locale de Sprijin și formularea de către acestea a Planurilor Locale de Acțiune. URBACT are ca țintă un impact indirect asupra implementării programelor operaționale naționale. Programul Operațional URBACT III beneficiază de o alocare financiară de 96,325 milioane Euro.

*Axa Prioritară 1 - Sprijinirea Dezvoltării Urbane Durabile:*

- ✚ Obiectivul specific 1: Îmbunătățirea capacității orașelor de a gestiona politicile și practicile pentru dezvoltarea urbană durabilă într-o manieră integrată și participativă;
- ✚ Obiectivul specific 2: Îmbunătățirea modului în care sunt elaborate strategiile de dezvoltare urbană și planurile de acțiune în orașe;
- ✚ Obiectivul specific 3: Îmbunătățirea implementării planurilor integrate pentru dezvoltarea urbană durabilă;
- ✚ Obiectivul specific 4: Creșterea accesului profesioniștilor în domeniu și al actorilor implicați în luarea deciziilor la toate nivelurile (UE, național, regional și local) la cunoștințe și know-how din cadrul URBACT privind toate aspectele legate de dezvoltarea urbană în scopul îmbunătățirii politicilor de dezvoltare urbană.

*Axa Prioritară 2 - Asistență tehnică*

URBACT va lucra cu toate tipurile de orașe din Europa. Orașele vor avea oportunitatea de a utiliza noile instrumente propuse în cadrul Politicii de Coeziune.

În perioada de programare 2014-2020 URBACT III va susține orașele europene în schimbul și împărtășirea experiențelor legate de dezvoltarea urbană durabilă. URBACT III va completa activitatea Rețelei de Dezvoltare Urbană și va susține orașele în implementarea Articolului 7 al Regulamentului (UE) nr. 1299/2013 al Parlamentului European și al Consiliului pentru o abordare integrată a dezvoltării urbane durabile.

***Programul de cooperare ESPON 2020***

Programul ESPON are drept scop promovarea și stimularea dimensiunii teritoriale europene în dezvoltarea și cooperarea prin furnizarea evidențelor, a transferului de cunoștințe și a modului de realizare a politicilor autorităților publice și a altor actori din domeniul politicilor publice de la toate nivelurile.

Programul de Cooperare ESPON 2020 beneficiază de o alocare financiară de 48,6 milioane Euro.



### 8.2.3. Alte finanțări

#### ***Programul ERASMUS+***

ERASMUS + este noul program cadru pentru EDUCAȚIE, FORMARE PROFESIONALĂ, TINERET ȘI SPORT. Interesul ridicat din partea UE se regăsește și în suma alocată pentru acest program, cu 40% mai mult decât în perioada anterioară. Erasmus + include programele: Erasmus, Leonardo da Vinci, Comenius, Grundtvig, Youth In Action și 4 programe internaționale: Erasmus Mundus, Tempus, Alfa, Edulink și PROGRAME DE COOPERARE cu țări industrializate.

Pentru prima oară, activitățile sportive vor fi susținute ca piloni pentru creșterea incluziunii sociale, lupta împotriva dopajului și discriminării, promovarea toleranței etc.

#### ***Granturi SEE și norvegiene 2014-2021***

În noua perioadă de finanțare, 15 țări membre ale UE vor beneficia de un total de 2,8 mld. Euro (1,5 mld. Euro prin intermediul granturilor SEE și 1,3 mld. Euro prin intermediul granturilor norvegiene) pentru reducerea disparităților sociale și economice și pentru consolidarea relațiilor bilaterale cu cele trei țări donatoare: Islanda, Liechtenstein și Norvegia. Din alocarea totală, România poate acesa un total de 502,5 mil. Euro.

Programele sprijinite, grupate pe sectoare prioritare, sunt următoarele :

#### *I. Inovare, Cercetare, Educație și competitivitate*

1. Dezvoltarea afacerilor, inovare și IMM-uri
2. Cercetare
3. Educație, burse, stagii și tineri antreprenori
4. Echilibrul condiții de muncă – condiții de viață
5. Dialogul social – condiții decente de muncă (doar granturile norvegiene)

#### *II. Incluziune socială, angajarea tinerilor și reducerea sărăciei*

6. Provocări europene în domeniul sănătății publice
7. Includerea și emanciparea romilor
8. Copii și tineri în situații de risc
9. Participarea tinerilor pe piața muncii
10. Dezvoltarea locală și reducerea sărăciei

#### *III. Mediu, energie, schimbări climatice și emisii reduse de carbon*

11. Mediu și ecosisteme
12. Energie regenerabilă, eficiența energetică, securitatea energetică



13. Atenuarea schimbărilor climatice și adaptarea la acestea

*IV. Cultură, societatea civilă, buna guvernare și drepturile și libertățile fundamentale*

14. Antreprenoriatul cultural, patrimoniul cultural și cooperarea culturală

15. Societatea civilă

16. Buna guvernare, instituții responsabile, transparență

17. Drepturile omului - Implementare la nivel național

V. Justiție și afaceri interne

18. Azil și migrație

19. Serviciile corecționale și arestul preventiv

20. Cooperare la nivel internațional a Poliției și combaterea criminalității

21. Eficacitatea și eficiența sistemului judiciar, consolidarea statului de drept

22. Violența în familie și bazată pe gen

23. Prevenirea și pregătirea în caz de catastrofe

***Mecanismul pentru Interconectarea Europei (CEF)***

Mecanismul pentru Interconectarea Europei (Connecting Europe Facility - CEF) este implementat în baza Regulamentului (UE) nr.1316/2013 al Parlamentului și Consiliului, și sprijină implementarea proiectelor de interes european, care vizează dezvoltarea și construcția unor infrastructuri și servicii noi, precum și modernizarea infrastructurilor și serviciilor existente în sectoarele: transport, telecomunicații, energie.

CEF acordă prioritate conexiunilor lipsă din sectorul transporturilor vizând accelerarea investițiilor în domeniul rețelelor transeuropene, în special în finalizarea coridoarelor de transport la nivel european și urmărește să mobilizeze finanțarea provenind atât din sectorul public, cât și din cel privat.

România are alocată o sumă de aproximativ 1,234 miliarde Euro pentru investiții în infrastructura de transport, pentru proiectele finanțate în cadrul anvelopei Fondului de Coeziune, în acest caz rata de cofinanțare din partea UE putând ajunge până la 85% din valoarea totală a proiectului.

***Parteneriat Public-Privat (PPP)***

Parteneriatul public-privat a fost reglementat prin Legea nr. 178 din 1 octombrie 2010 care a suferit modificări și actualizări periodice. Deoarece s-a constatat că prevederile cuprinse în lege nu pot fi aplicate, aceasta a fost abrogată la





26 mai 2016, ca urmare a intrării în vigoare a Legii nr. 100/2016 privind concesiunile de lucrări și concesiunile de servicii.

Legea nr. 100 din 19 mai 2016 reglementează modul de atribuire a contractelor de concesiune de lucrări și a contractelor de concesiune de servicii, regimul juridic aplicabil acestor contracte, precum și anumite aspecte specifice în legătură cu executarea acestora.

Conform art. 2:

✦ alin (1) Scopul prezentei legi îl constituie:

- a) promovarea concurenței între operatorii economici;
- b) utilizarea resurselor în condiții de eficiență, economicitate și eficacitate;
- c) asigurarea integrității procedurii de atribuire a contractelor de concesiune de lucrări și de concesiune de servicii;
- d) asigurarea cadrului legal pentru atribuirea contractelor de concesiune de lucrări și de concesiune de servicii de către entitățile contractante

✦ și alin. (2) Principiile care stau la baza atribuirii contractelor de concesiune de lucrări și de concesiune de servicii sunt:

- a) nediscriminarea;
- b) tratamentul egal;
- c) recunoașterea reciprocă;
- d) transparența;
- e) proporționalitatea;
- f) asumarea răspunderii.

Procedurile de atribuire prevăzute de prezenta lege se aplică concesiunilor de lucrări sau concesiunilor de servicii a căror valoare, fără TVA, este egală sau mai mare decât pragul valoric de 23.227.215 lei. Pentru concesiunile de lucrări sau concesiunile de servicii a căror valoare este mai mică decât pragul valoric menționat atribuirea se face cu respectarea principiilor generale prevăzute la art. 2 alin. (2), în condițiile și potrivit procedurilor reglementate prin normele metodologice de aplicare a prevederilor legii.

Legea cuprinde domeniile pe care se poate aplica, exceptările, reguli e participare la procedura de atribuire, reguli privind atribuirea contractelor de concesiune, reguli privind executarea contractelor de concesiune și anexele cu lista activităților ce fac obiectul lucrărilor și serviciilor.

Prin urmare, în conformitatea cu Legea 100/2016, Municipiul Râmnicu Sărat poate derula proiecte în parteneriat public-privat, pe domeniul economic și social. Legea nu se aplică serviciilor de interes general fără caracter economic.



### ***Ajutorul de stat***

Schemele de ajutor de stat active sunt stabilite prin HG 807/2014, modificată și completată prin HG 357/2016 și HG 332/2014, modificată și completată prin HG 234/2016.

Prin HG 807/2014 este instituită o schemă de ajutor de stat având ca obiectiv dezvoltarea regională prin sprijinirea realizării investițiilor de mare anvergură, cu importante efecte în economie, orientate spre sectoarele de activitate de vârf. Se acordă sume sub formă de granturi, de la bugetul de stat, pentru cheltuieli eligibile de natura activelor corporale și necorporale, precum și cele legate de închirierea construcțiilor aferente investiției inițiale. Se pot emite acorduri de finanțare în baza acestei scheme până la date de 31 decembrie 2020, cu respectarea legislației în domeniul ajutorului de stat, în limita unui buget limită anual. Prin HG 357/2016, bugetul maxim al schemei a fost majorat la 4.070 milioane lei, echivalentul a aproximativ 925 milioane euro, iar bugetul anual maxim la 638 milioane lei, respectiv echivalentul a aproximativ 145 milioane euro.

Obiectivul schemei de ajutor de stat instituite prin H.G. nr. 332/2014 îl reprezintă dezvoltarea regională prin sprijinirea investițiilor și crearea de noi locuri de muncă, acordându-se sume sub formă de granturi, de la bugetul de stat, pentru cheltuieli eligibile de natura costurilor salariale. Bugetul maxim al schemei este de 2.700 milioane lei, echivalentul a aproximativ 600 milioane euro, iar bugetul maxim anual al schemei este de 450 milioane lei, respectiv echivalentul a aproape 100 milioane euro. Prin HG 234/2016, se aduc modificări și completări asupra unor articole și proceduri stabilite pentru aplicarea acestei scheme.

Corespondența între viziunea de dezvoltare, obiectivele strategice și cele specifice, formează un sistem interdependent, astfel încât fiecare dintre măsuri poate afecta structura sistemului, ducând la întărirea sau dezechilibrarea acestuia.

În mod similar, **corespondența între bugetul propriu, programele de finanțare externe și obiectivele specifice**, respectiv măsurile aferente, creează un mecanism de monitorizare și control al rezultatelor, garantând capacitatea de implementare a proiectelor.



### 8.3. Criterii și cerințe de planificare

La elaborarea Strategiei Integrate de Dezvoltare Urbană a Municipiului Râmnicu Sărat 2014 - 2023 au fost avute în vedere următoarele **criterii**:

- ✦ Respectarea contextului de dezvoltare definit prin Strategia Europa 2020, precum și prin alte documente strategice la nivel european, național și regional;
- ✦ Satisfacerea nevoilor specifice de dezvoltare ale municipiului Râmnicu Sărat, actuale și viitoare, plecând de la avantajele competitive care ar trebui promovate prin investițiile viitoare;
- ✦ Maximizarea atragerii de fonduri europene și optimizarea rezultatelor socio-economice ale investițiilor planificate;
- ✦ Înscrierea viziunii și misiunii Strategiei Integrate de Dezvoltare Urbană 2014-2023 a municipiului Râmnicu Sărat în aria de referință a obiectivelor de creștere inteligentă, durabilă și inclusivă ale Uniunii Europene;
- ✦ Formularea obiectivelor strategice în concordanță cu obiectivele tematice ale Strategiei Europa 2020;
- ✦ Raportarea la experiența pozitivă a unor localități similare sau de rang superior din Uniunea Europeană, prin care să se faciliteze comparația și stabilirea unor ținte viabile, adaptate la condițiile specifice municipiului;
- ✦ Reducerea decalajelor de dezvoltare existente între zona urbană și cea rurală administrate la nivelul municipiului Râmnicu Sărat;
- ✦ Satisfacerea integrală a cerințelor stipulate prin Legea 351/2001 privind elementele și nivelul de dotare pentru localitățile urbane de rangul II, cu accent asupra setului de cerințe deficitare la nivelul municipiului Râmnicu Sărat;
- ✦ Definirea elementelor de fundamentare pe baza informațiilor cuprinse în analiza socio-economică și analizele SWOT;
- ✦ Eliminarea/diminuarea aspectelor din categoria „Puncte slabe” evidențiate prin analizele SWOT elaborate pe domenii specifice de referință;
- ✦ Asigurarea de măsuri preventive, avându-se în vedere aspectele evidențiate prin analizele SWOT în categoria „Amenințări”;
- ✦ Utilizarea aspectelor pozitive din categoria „Puncte tari”, astfel încât să se asigure o aplicare cât mai eficientă a „Oportunităților” evidențiate prin analizele SWOT pe domenii specifice de referință;
- ✦ Luarea în considerare a lecțiilor învățate din perioada de programare anterioară.

**Obiectivele strategice de dezvoltare** au fost stabilite printr-o largă consultare a tuturor părților interesate, plecând de la nevoile majore de dezvoltare ale Municipiului Râmnicu Sărat, aferente următoarelor domenii: infrastructură, competitivitate, resurse umane (inclusiv ocupare și incluziune socială), mobilitate urbană, capacitate administrativă și dezvoltare teritorială.



**Obiectivele specifice** au fost definite ca o interfață de conexare a obiectivelor și politicilor strategice cu oportunitățile oferite de tipurile de investiții care vor fi finanțate prin viitoarele programe operaționale, plecând de la obiectivele tematice, domeniile prioritare de investiții și acțiunile cheie prevăzute de proiectele de regulamente privind fondurile europene.

Ca urmare a modului de abordare a investițiilor pentru perioada 2014-2020, stabilit prin reglementările structurilor de coordonare ale procesului de planificare, atât la nivel european, cât și la nivel național și regional, **investițiile** propuse spre finanțare răspund următoarelor **cerințe**:

- ✓ programarea într-un mod integrat și complementar, cu luarea în considerare a aspectelor conexe de funcționare eficientă a facilităților rezultate ca urmare a implementării investițiilor noi;
- ✓ contribuie la atingerea țintelor naționale pentru strategia Europa 2020;
- ✓ valorifică potențialul economic, social și geografic al municipiului;
- ✓ generează creștere economică și locuri de muncă;
- ✓ răspund priorităților de dezvoltare teritorială.

De asemenea, obiectivele strategice definite prezintă caracteristicile SMART, fiind:

- ✦ **Specifice:** sunt furnizate informații asupra necesității, precum și a scopului pentru care a fost inclus fiecare obiectiv strategic;
- ✦ **Măsurabile:** sunt prezentate aspectele cantitative și calitative, care vor permite ulterior monitorizarea implementării Strategiei Integrate de Dezvoltare Urbană;
- ✦ **Accesibile:** sunt prezentate valorile proiectelor și sursele posibile de finanțare;
- ✦ **Relevante:** contribuie la realizarea viziunii și misiunii Strategiei Integrate de Dezvoltare Urbană;
- ✦ **Încadrate în timp:** pentru fiecare proiect inclus în acțiunile ce conduc la atingerea obiectivelor strategice este specificată perioada propusă pentru implementare.



## 8.4. Viziunea strategică a Municipiului Râmnicu Sărat

Pentru elaborarea viziunii de dezvoltare s-a avut în vedere proiecția dezvoltării viitoare a localității prin prisma așteptărilor tuturor categoriilor de factori beneficiari și/sau cu impact direct asupra direcției și intensității de dezvoltare a ansamblului resurselor umane și facilităților operaționale prin care se consolidează potențialul de creștere a calității vieții în municipiul Râmnicu Sărat.

Totodată, concomitent cu relevanța viziunii definite, un aspect deosebit de important a fost reprezentat de consistența și caracterul multidimensional, integrator al acesteia. Astfel, calitatea vieții este un indicator complex, care exprimă percepția individului despre existența sa în contextul culturii și a sistemului de valori în care trăiește.

În formularea viziunii și obiectivului general privind ținta localității pe termen lung, s-a asigurat respectarea unor principii generale valabile, care reprezintă cheia de control în implementarea și monitorizarea strategiei pe termen scurt, mediu și lung deopotrivă:

- ✦ Corelația directă între strategiile generale naționale și regionale, strategiile specifice, măsurile și proiectele prioritare identificate în funcție de nevoile comunității;
- ✦ Asigurarea nivelului participativ al tuturor factorilor locali prin mecanisme de consultare publică, implicarea tuturor părților interesate prin parteneriate public-privat, a populației la elaborarea sau realizarea unei strategii generale/specifice/proiecte;
- ✦ Caracterul limitat al surselor umane și financiare de care dispune comunitatea – proprii sau atrase – eficiența utilizării resurselor prin integrarea lor.



## **8.5. Misiunea Municipiului Râmnicu Sărat**

Misiunea are rolul de a conduce la materializarea viziunii la nivelul anului 2023, limita orizontului de planificare al strategiei actuale. Este evident că amploarea deosebită a misiunii asumate face ca aceasta să poată fi îndeplinită numai prin efortul comun și implicarea tuturor factorilor mediului social, economic și instituțional al municipiului Râmnicu Sărat.

Astfel, rolul administrației locale este acela de a propune și a asigura cadrul de armonizare a aspirațiilor și posibilităților actuale pentru definirea și, ulterior, punerea în practică a planurilor și strategiilor concepute în parteneriat, prin utilizarea eficientă a resursele financiare și umane și prin atragerea de noi resurse.

Datorită caracterului dinamic al factorilor și condițiilor definitorii la un moment dat pentru mediul socio-economic, abordarea privind misiunea viitoare este necesar să fie, de asemenea, dinamică, flexibilă, conectată puternic la mediul intern și extern de manifestare a vieții comunității.



## 8.6. Obiectivele strategice ale Strategiei Integrate de Dezvoltare Urbană a Municipiului Râmnicu Sărat

Strategia Integrată de Dezvoltare Urbană 2014–2023 a municipiului Râmnicu Sărat integrează obiectivele și prioritățile strategice care alcătuiesc o politică economică drept sprijin pentru societate, în scopul de a spori bunăstarea cetățenilor săi, prin creșterea competitivității și productivității.

Strategia urmărește creșterea bunăstării și calității vieții cetățenilor prin promovarea cunoașterii și a inovării, crearea locurilor de muncă de calitate, creșterea mobilității cetățenilor, consolidarea coeziunii sociale, a echilibrului teritorial și a unei economii competitive, susținută de administrația locală.

**Obiectivul general** al Strategiei Integrate de Dezvoltare Urbană 2014 – 2023 a Municipiului Râmnicu Sărat este:

**„Dezvoltarea durabilă și integrată a teritoriului, în vederea creșterii nivelului de trai al cetățenilor să și a calității mediului în care aceștia trăiesc”.**

În vederea realizării acestui obiectiv general și în concordanță cu viziunea și misiunea strategică ale Municipiului Râmnicu Sărat, se propun următoarele **OBIECTIVE STRATEGICE:**

OS1. Sprijinirea unei dezvoltări durabile și armonioase, prin asigurarea unei infrastructuri de bună calitate și a unei conectivități mărite a municipiului, care să contribuie la îmbunătățirea calității factorilor de mediu și a eficienței energetice

OS2. Dezvoltarea unei economii moderne, prin creșterea competitivității economice și a nivelului de pregătire al capitalului uman

OS3. Îmbunătățirea calității vieții în municipiul Râmnicu Sărat, prin dezvoltarea infrastructurii educaționale, de sănătate, sportive și a facilităților socio-culturale și de agrement.

OS4. Modernizarea administrației locale și creșterea calității serviciilor publice

Pentru a asigura corelarea externă cu alte documente de planificare-programare, în definirea celor 4 obiective strategice de dezvoltare durabilă a Municipiului Râmnicu Sărat, au fost analizate și strategiile existente la nivel național, regional și județean aflate în curs de elaborare sau finalizate, prezentate anterior. Astfel obiectivele de dezvoltare răspund următoarelor documente de planificare-programare:

- ✦ Acordul de parteneriat pentru România aferent perioadei de programare 2014-2020;
- ✦ Strategii naționale:
  - Strategia Națională pentru Dezvoltare Regională 2014-2020



- Strategia Națională pentru Ocupare Forței de Muncă 2013-2020;
- Strategia Națională de Reducere a Sărăciei 2014-2020;
- Strategia Națională pentru Sănătate 2014-2020;
- Strategia Națională de Competitivitate 2020;
- Strategia Energetică a României 2007-2020;
- Strategia Națională privind Schimbările Climatice 2013 – 2020.
- ✦ Strategii și planuri de dezvoltare la nivel regional și județean:
- Plan de dezvoltare regională Sud-Est 2014-2020;

În cadrul fiecărui obiectiv strategic, au fost identificate obiective specifice, prezentate în tabelul următor, iar pentru fiecare obiectiv specific au fost prevăzute o serie de acțiuni și de proiecte/măsuri care urmează a fi implementate.

*Tabel 48. Obiectivele specifice din cadrul SIDU a Municipiului Râmnicu Sărat*

<b>OBIECTIVE STRATEGICE</b>	<b>OBIECTIVE SPECIFICE</b>
OS1. Sprijinirea unei dezvoltări durabile și armonioase, prin asigurarea unei infrastructuri de bună calitate și a unei conectivități mărite a municipiului, care să contribuie la îmbunătățirea calității factorilor de mediu și a eficienței energetice	OS1.1. Dezvoltarea și modernizarea infrastructurii de transport, în scopul obținerii unei mobilități durabile
	OS1.2. Creșterea eficienței energetice și promovarea energiilor regenerabile
	OS1.3. Dezvoltarea rețelelor tehnico-edilitare
	OS1.4. Protejarea și promovarea mediului natural și construit, inclusiv a clădirilor de patrimoniu
	OS1.5. Managementul integrat al deșeurilor (colectare și reciclare)
OS2. Dezvoltarea unei economii moderne, prin creșterea competitivității economice și a nivelului de pregătire al capitalului uman	OS2.1. Creșterea competitivității și performanțelor sectorului industrial
	OS2.2. Promovarea unei agriculturi moderne, aliniată principiilor economiei de piață, ce va genera creșterea nivelului de trai
	OS2.3. Pregătirea unei forțe de muncă competitive și orientată spre cerințele pieței muncii





OS3. Îmbunătățirea calității vieții în municipiul Râmnicu Sărat, prin dezvoltarea infrastructurii educaționale, de sănătate, sportive și a facilităților socio-culturale și de agrement.	OS3.1. Dezvoltarea și modernizarea infrastructurii educaționale
	OS3.2. Dezvoltarea și modernizarea infrastructurii sociale și de sănătate
	OS3.3 Dezvoltarea și modernizarea infrastructurii sportive, socio-culturale și de agrement, promovarea turismului
OS4. Modernizarea administrației locale și creșterea calității serviciilor publice	OS4.1. Întărirea capacității administrative și creșterea calității serviciilor publice
	OS4.2. Formarea și pregătirea profesională continuă a personalului din administrația publică

În stabilirea obiectivelor specifice s-a avut în vedere, de asemenea, corelarea directă cu cele cinci problematici menționate în **art. 7 al Regulamentului Uniunii Europene nr. 1301/2013**. Corespondența dintre obiective și respectivele problematici este ilustrată în tabelul următor.

*Tabel 49. Corespondența între obiectivele strategice și problematicile FEDR*

<b>Obiectiv strategic/Problematici FEDR</b>	<b>Economie</b>	<b>Social</b>	<b>Climă</b>	<b>Demografie</b>	<b>Mediu</b>
OS1. Sprijinirea unei dezvoltări durabile și armonioase, prin asigurarea unei infrastructuri de bună calitate și a unei conectivități mărite a municipiului, care să contribuie la îmbunătățirea calității factorilor de mediu și a eficienței energetice	X	X	X	X	X
OS2. Dezvoltarea unei economii moderne, prin creșterea competitivității economice și a nivelului de pregătire al capitalului uman	X			X	



OS3. Îmbunătățirea calității vieții în municipiul Râmnicu Sărat, prin dezvoltarea infrastructurii educaționale, de sănătate, sportive și a facilităților socio-culturale și de agrement.	X	X		X	X
OS4. Modernizarea administrației locale și creșterea calității serviciilor publice		X		X	

În continuare sunt prezentate acțiunile și proiectele corespunzătoare fiecărui obiectiv specific.

### 8.6.1. Obiectivul strategic OS1.

**OS1. Sprijinirea unei dezvoltări durabile și armonioase, prin asigurarea unei infrastructuri de bună calitate și a unei conectivități mărite a municipiului, care să contribuie la îmbunătățirea calității factorilor de mediu și a eficienței energetice**

#### OS1.1. Dezvoltarea și modernizarea infrastructurii de transport, în scopul obținerii unei mobilități durabile

*Acțiuni / măsuri:*

- ✚ Modernizarea sectorului de transport în scopul asigurării unei protecții sporite a mediului, a sănătății umane și îmbunătățirii siguranței pasagerilor.
- ✚ Minimizarea impactului infrastructurii de transport asupra mediului;
- ✚ Încurajarea utilizării unor modalități și mijloace de transport ecologice
- ✚ Crearea unui sistem de transport care să asigure accesibilitate ridicată pentru toate categoriile de utilizatori către destinații la care se desfășoară servicii esențiale.
- ✚ Crearea unui sistem de transport care să sprijine desfășurarea activităților economice
- ✚ Reducerea numărului de victime din accidente rutiere



Tabel 50. Portofoliul de proiecte pentru Obiectivul OS1.1

Nr. crt.	Denumirea proiectului
1	Modernizare si eficientizare sistem de Transport Public: - Depou - Stații modernizate + Informare cetățeni - Autobuze Euro 6/Electrice/CNG - e-Ticketing
2	Reabilitare CAI RE RULARE TRANSPORT PUBLIC, inclusiv piste pentru bicicliști
3	Sistem inteligent de trafic management si monitorizare bazat pe soluții inovative. (inclusiv centru de comanda)
4	Sistem alternativ de mobilitate urbana utilizând stații automate de închiriere a bicicletelor - Râmnicu Sărat BikeCity
5	Reabilitare/modernizare străzi (pe care circulă transportul public)
6	Reabilitare/modernizare străzi (fără transport public)
7	Varianta de ocolire - latura de Vest
8	Realizarea de perdele verzi care să minimizeze impactul negativ al transportului
9	Reorganizarea rețelei de transport public
10	Amenajarea de stații de transport public – modernizarea stațiilor existente/crearea de noi stații
11	Achiziție autobuze ecologice – capacitate medie
12	Achiziție autobuze ecologice – capacitate mica
13	Achiziție autobuze electrice – capacitate medie
14	Achiziție autobuze electrice – capacitate mica
15	Achiziție e-ticketing și monitorizare video
16	Dezvoltare terminal de transport public urban/județean și interjudețean
17	Reorganizarea traseelor pentru accesul vehiculelor cu masa totală maximă autorizată mai are de 7,5 tone
18	Reglementare logistică de aprovizionare
19	Realizarea unor trasee pietonale
20	Dezvoltarea rețelei de piste dedicate circulației bicicletelor
21	Înființarea de centre pentru închiriere biciclete
22	Amenajarea de zone tip "shared space" (spații partajate)
23	Dezvoltarea de infrastructură necesară utilizării autovehiculelor hibrid sau electrice (stații de încărcare și/sau schimb baterii pentru vehicule electrice)



24	Derularea de campanii de conștientizare a utilizării transportului public
25	Implementare sisteme de management al traficului
26	Amenajare parcare colectivă
27	Elaborare politica de parcare
28	Implementare politica de parcare
29	Reglementări privind reducerea vitezei de circulație în zonele vulnerabile și instituirea acestora
30	Reglementări privind programul de realizare a serviciilor de utilități publice
31	Derulare campanii de educație rutieră adresate tinerilor
32	Derulare campanii de educație rutieră adresate tuturor categoriilor de participanți la trafic (șoferi, pietoni, bicicliști, utilizatori de mopede)
33	Dezvoltarea unui department având responsabilități de monitorizare a implementării PMUD
34	Încheierea unui contract de servicii publice conform Regulamentului CE3170



Fig. 51. Proiecte propuse în cadrul PMUD al Mun. Râmnicu Sărat



## **OS1.2. Creșterea eficienței energetice și promovarea energiilor regenerabile**

### *Acțiuni / măsuri:*

- ✦ Creșterea eficienței energetice în clădiri
- ✦ Îmbunătățirea performanței energetice a anvelopei și instalațiilor clădirilor rezidențiale (apartamente, clădiri individuale), terțiare și administrative, prin modernizare energetică sustenabilă.
- ✦ Utilizarea surselor de energie regenerabilă pentru prepararea apei calde menajere sau aport la încălzire la acele clădiri la care se dovedește prin proiectul tehnic un cost optim al investiției în raport cu energia economisită și o investiție realizată cu surse clasice de combustibil.
- ✦ Realizarea construcțiilor noi cu respectarea în proiectare și execuție a cerințelor minime privind performanța energetică prin monitorizare la faza de concepție, execuție și recepție a noilor construcții sub aspectul respectării în proiectare și execuție a cerințelor normate privind performanța energetică
- ✦ Accelerarea procesului de executare a auditurilor energetice riguroase la clădirile rezidențiale, audituri certificate de organisme abilitate, urmate de măsuri de reducere a consumurilor energetice
- ✦ Eficientizarea consumului de energie termică și electrică la instituțiile subordonate Primăriei Municipiului Râmnicu Sărat
- ✦ Montarea de instalații fotovoltaice pentru producerea distribuită a energiei electrice la nivelul clădirilor
- ✦ Montarea de instalații termosolare pentru producerea de apă caldă de consum
- ✦ Modernizarea instalațiilor de iluminat interior
- ✦ Introducerea sistemului de raportare lunară centralizată a consumurilor de utilități (apă, gaz, energie electrică)
- ✦ Implementarea sistemelor de management energetic având ca scop îmbunătățirea eficienței energetice și monitorizarea consumurilor de energie
- ✦ Achiziționarea și instalarea sistemelor inteligente pentru promovarea și gestionarea energiei electrice
- ✦ Instalarea unor sisteme de recuperare a căldurii (din aerul evacuat)
- ✦ Instalarea de obloane termoizolante la ferestre



Tabel 51. Portofoliul de proiecte pentru Obiectivul OS1.2

Nr. crt.	Denumirea proiectului
35	Eficiența energetică - pachet clădiri publice - Primăria Municipiului Râmnicu Sărat
36	Reabilitare termică blocuri de locuințe cu suprafețe între 2500 și 5000 m2
37	Reabilitare termică case individuale
38	Montare centrale condensatie pentru înlocuire sobe de teracotă
39	Montare robinete termostatare
40	Montare surse regenerabile de energie termică
41	Reabilitare termică, modernizare surse și instalații interioare grădinițe, școli și licee
42	Reabilitare termică, modernizare surse și instalații interioare instituții sociale, culturale și sportive
43	Eficientizarea energetică a Centrului Școlar de Educație Incluzivă Râmnicu Sărat
44	Eficientizarea energetică a Centrului de recuperare și reabilitare a persoanelor adulte cu handicap Râmnicu Sărat
45	Eficientizarea energetică Grădinița cu program prelungit "Lumea Copilăriei" Bdul 1 Decembrie 1918 nr. 1 Râmnicu Sărat
46	Eficientizare energetică Grădinița cu program prelungit "Mugurașii" Str. Constantin Brâncoveanu, nr.13, Râmnicu Sărat
47	Eficientizare energetică Grădinița cu program normal "Orizont" str. Patriei, nr.10, Râmnicu Sărat
48	Eficientizare energetică "Școala gimnazială nr.1" str. Ștefan cel Mare nr. 17, clădire nouă
49	Eficientizare energetică "Școala gimnazială nr.1" str. Ștefan cel Mare nr. 17, clădire veche
50	Eficientizare energetică "Școala gimnazială nr.2" str. Paun Pincio nr. 10, clădire două săli clasă
51	Eficientizare energetică "Școala gimnazială nr.2" str. Paun Pincio nr. 10, clădire veche
52	Eficientizare energetică "Școala gimnazială nr.2" str. Paun Pincio nr. 10, clădire nouă
53	Eficientizarea energetică "Grădinița cu program normal nr. 5", str. 22 Decembrie, nr. 39, Râmnicu Sărat
54	Eficientizarea energetică "Cantina de ajutor social", str. str.Plutonier Torcaru, nr.12A, Râmnicu Sărat
55	Eficientizarea energetică "Centru Cultural Florica Cristoforeanu", str. Tudor Vladimirescu, nr. 20, Râmnicu Sărat
56	Eficientizarea energetică "Club Sportiv Municipal", str. Nicolae Bălcescu nr. 2, Râmnicu Sărat



57	Eficientizarea energetică "Grădinița cu program prelungit nr. 2", Str.Lalelelor, nr.1, Râmnicu Sărat
58	Eficientizarea energetică " Școala gimnazială Vasile Cristoforeanu", str. Alexandru Ioan Cuza, nr. 7, Râmnicu Sărat - local 1
59	Eficientizarea energetică "Școala gimnazială Vasile Cristoforeanu", str. Alexandru Ioan Cuza, nr. 8, Râmnicu Sărat - local 2
60	Eficientizarea energetică " Școala gimnazială Vasile Cristoforeanu", str. Alexandru Ioan Cuza, nr. 7, Râmnicu Sărat - Clădire două săli de clasă +CT
61	Eficientizarea energetică "Școala gimnazială Vasile Cristoforeanu", str. Principele Ferdinand, nr.13, Râmnicu Sărat-Local 3
62	Eficientizarea energetică " Școala gimnazială Dr.Ilie Pavel", str.Perișori, nr.2, Râmnicu Sărat
63	Reabilitare/Restaurare Colegiul Național „Alexandru Vlahuță” – monument istoric de categoria B din municipiul Râmnicu Sărat, județul Buzău
64	Reabilitare termică, modernizare surse și instalații interioare sedii administrative
65	Extinderea, modernizarea și reabilitarea iluminatului public din Municipiul Râmnicu Sărat

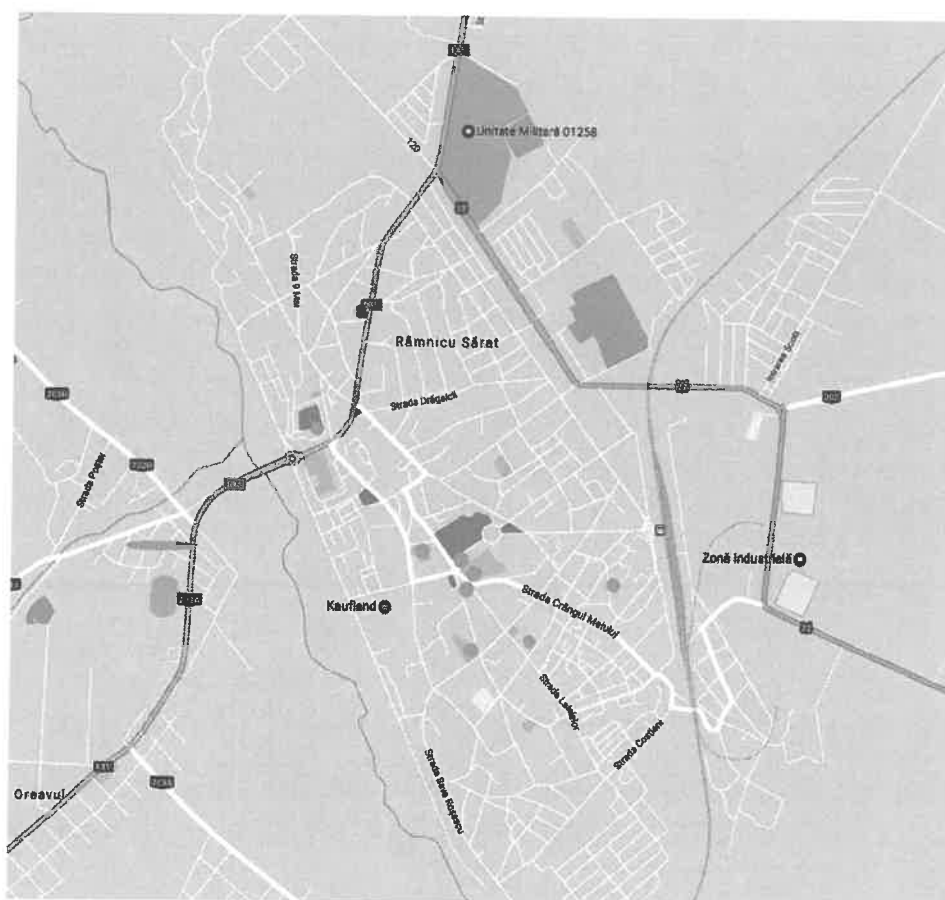


Fig. 52. Proiecte propuse în cadrul PAED al Mun. Râmnicu Sărat



### OS1.3. Dezvoltarea rețelelor tehnico-edilitare

*Acțiuni / măsuri:*

- ✚ Îmbunătățirea condițiilor de locuire ale populației
- ✚ Creșterea fondului de locuințe
- ✚ Reabilitarea rețelelor de utilități existente
- ✚ Asigurarea consumului de apă pentru populația din Municipiul Râmnicu Sărat
- ✚ Promovarea unor sisteme integrate de apă și apă uzată într-o abordare locală, pentru a oferi populației și altor consumatori servicii de apă la calitatea cerută și la tarife acceptabile
- ✚ Integrarea funcțiunilor urbane

*Tabel 52. Portofoliul de proiecte pentru Obiectivul OS1.3*

Nr. crt.	Denumirea proiectului
66	Sistem integrat de management al situațiilor de urgență și pregătirea pentru protejarea infrastructurii critice
67	Clarificarea aspectelor de proprietate și domeniialitate asupra teritoriului orașului
68	Extinderea rețelei de gaze în cartierele nou construite (Anghel Saligny, Alecu Bagdat, Cartierul Bariera Focșani, Slam Râmnic, parte din cartierul Barasca)
69	Extinderea rețelei de energie electrică în cartierele noi și în conformitate cu dezvoltarea intravilanului
70	Proiect integrat pentru colectarea apelor pluviale și a reabilitării gurilor de scurgere în cartiere

### OS1.4. Protejarea și promovarea mediului natural și construit, inclusiv a clădirilor de patrimoniu

*Acțiuni / măsuri:*

- ✚ Conservarea mediului și a valorilor culturale
- ✚ Limitarea schimbărilor climatice și a costurilor și efectelor sale negative pentru mediu
- ✚ Îmbunătățirea managementului și evitarea supraexploatării resurselor naturale, recunoscând valoarea serviciilor ecosistemelor





Tabel 53. Portofoliul de proiecte pentru Obiectivul OS1.4

Nr. crt.	Denumirea proiectului
71	Amenajare de spații verzi în cartierele Anghel Saligny și Slam Râmnic și realizarea unor investiții adiacente în infrastructura de acces către acestea
72	Consolidarea malurilor Râului Râmnic pentru prevenirea surpărilor de teren și a inundațiilor
73	Perdele de protecție atmosferice și fonice de-a lungul arterelor rutiere și feroviare
74	Creșterea nivelului de educație civică

### OS1.5. Managementul integrat al deșeurilor (colectare și reciclare)

#### Acțiuni / măsuri:

- ✦ Îmbunătățirea sistemului de colectare a deșeurilor și extinderea colectării selective
- ✦ Organizarea unor campanii de informare și ridicare a gradului de cunoaștere a cetățenilor cu privire la necesitatea colectării selective a deșeurilor menajere și a celor asimilate
- ✦ Implementarea programelor de colectare selective în toate cartierele
- ✦ Colectarea și transportul deșeurilor menajere cu utilaje specifice pentru evitarea impactului asupra populației
- ✦ Valorificarea deșeurilor și neutralizarea acestora la nivelul standardelor europene
- ✦ Dezvoltarea de măsuri care să încurajeze prevenirea generării de deșeurii și reutilizarea, promovând utilizarea durabilă a resurselor
- ✦ Creșterea ratei de reciclare și îmbunătățirea calității materialelor reciclate, lucrând aproape cu sectorul de afaceri și cu unitățile și întreprinderile care valorifică deșeurile
- ✦ Promovarea valorificării deșeurilor din ambalaje
- ✦ Reducerea impactului produs de carbonul generat de deșeurii
- ✦ Încurajarea producerii de energie din deșeurii pentru deșeurile care nu pot fi reciclate
- ✦ Susținerea inițiativelor care premiază și recompensează populație care reduce, reutilizează și reciclează deșeurile din gospodării
- ✦ Colaborarea cu autoritățile administrației publice județene pentru creșterea eficienței și calității deșeurilor colectate, făcându-le mai ușor de reciclat
- ✦ Colaborarea cu autoritățile administrației publice județene și sectorul de afaceri pentru îmbunătățirea sistemelor de colectare a deșeurilor



Tabel 54. Portofoliul de proiecte pentru Obiectivul OS1.5

Nr. crt.	Denumirea proiectului
75	Sistem de colectare a deșeurilor municipale utilizând stații inteligente subterane
76	Înființarea unei stații de triere a deșeurilor
77	Promovarea tehnologiilor nepoluante, conform standardelor europene
78	Sanționarea practicilor ilegale de deversare pe sol a deșeurilor
79	Închiderea spațiilor și a depozitelor de deșeuri neamenajate
80	Promovarea colectării selective a deșeurilor
81	Colectare selectivă și uniformă a deșeurilor inclusiv prin introducerea unui sistem automatizat de pubele
82	Închiderea gropii de gunoi
83	Ecologizarea suprafeței de apă și sol pe albia râului Râmnicu Sărat

### 8.6.2. Obiectivul strategic OS2.

#### OS2. Dezvoltarea unei economii moderne, prin creșterea competitivității economice și a nivelului de pregătire al capitalului uman

##### OS2.1. Creșterea competitivității și performanțelor sectorului industrial

###### Acțiuni / măsuri:

- ✚ Menținerea investițiilor actuale prin construirea parteneriatului cu mediul de afaceri
- ✚ Retehnologizarea și modernizarea unităților de procesare a producției agroalimentare
- ✚ Promovarea bunurilor și serviciilor locale
- ✚ Atragerea de noi investiții, îndeosebi din industrii nepoluante prin utilizarea capacităților de producție, a resurselor existente și facilitarea accesului la utilități
- ✚ Sprijin pentru crearea și dezvoltarea de micro-întreprinderi
- ✚ Încurajarea antreprenoriatului autohton
- ✚ Formarea unui spirit antreprenorial mai pregnant
- ✚ Sensibilizarea liniei publice cu privire la perceperea inovației drept modalitate de promovare a dezvoltării durabile



- ✦ Promovarea noțiunilor de bază în materie de protecție a proprietății intelectuale

*Tabel 55. Portofoliul de proiecte pentru Obiectivul OS2.1*

Nr. crt.	Denumirea proiectului
84	Decontaminarea sitului industrial „ Depozit de deseuri tehnologice Fermit”din Municipiul Ramnicu Sarat
85	Clusterul RmS – motor de dezvoltare pentru economia locală
86	Elaborarea unei Strategii de Marketing Local
87	Centrul de sprijin pentru Start-up în industrie si domenii conexe
88	Creșterea vizibilității produselor autohtone
89	Construirea unui centru comercial multifunctional

## **OS2.2 Promovarea unei agriculturi moderne, aliniată principiilor economiei de piață, ce va genera creșterea nivelului de trai**

*Acțiuni / măsuri:*

- ✦ Generalizarea agriculturii moderne, intensive, racordată la principiile economiei de piață
- ✦ Creșterea competitivității economiei agroalimentare
- ✦ Modernizarea instalațiilor agricole
- ✦ Sprijinirea fermelor agricole de semi-subsistență
- ✦ Introducerea și dezvoltarea de tehnologii și procedee noi, diversificarea producției, ajustarea profilului, nivelului și calității producției la cerințele pieței, inclusiv a celor ecologice
- ✦ Politici de marketing eficiente în domeniul agriculturii
- ✦ Activități agricole diversificate și generatoare de venit la bugetul local
- ✦ Îmbunătățirea veniturilor întreprinderilor sprijinite prin creșterea valorii adăugate a produselor agricole
- ✦ Încurajarea înființării grupurilor de producători din sectorul agricol și silvic în vederea obținerii de produse de calitate care îndeplinesc standardele comunitare, prin aplicarea unor tehnologii de producție unitare
- ✦ Dezvoltarea activității de consultanță agricolă care să aibă în sarcină rezolvarea operativă a tuturor problemelor agricole
- ✦ Dezvoltarea agenților economici pentru prestări de servicii în agricultură
- ✦ Reactualizarea zonării și micro-zonării producției agricole
- ✦ Monitorizarea acțiunii de creștere a animalelor și îmbunătățirea potențialului genetic al animalelor
- ✦ Investiții în exploatațile agricole



- ✚ Dezvoltarea și diversificarea activităților economice pentru generarea de venituri alternative
- ✚ Dezvoltarea metodelor agricole de producție concepute să protejeze mediul
- ✚ Menținerea patrimoniului funciar al agriculturii la standarde superioare
- ✚ Menținerea și protejarea livezilor
- ✚ Conservarea și ameliorarea biodiversității fondului forestier

*Tabel 56. Portofoliul de proiecte pentru Obiectivul OS2.2*

Nr. crt.	Denumirea proiectului
90	Sprijinirea asociațiilor agricole
91	Centrul de informare și consultanță agricolă
92	Centrul de sprijin pentru Start-up în agricultură
93	Reactualizarea zonării și micro-zonării producției agricole
94	Sprijinirea agriculturii conservative
95	Conservarea și ameliorarea biodiversității fondului forestier

### **OS2.3 Pregătirea unei forțe de muncă competitive și orientată spre cerințele pieței muncii**

*Acțiuni / măsuri:*

- ✚ Acordarea de sprijin tinerilor ce se integrează pe piața muncii
- ✚ Combaterea discriminărilor de orice tip, în ceea ce privește accesul pe piața muncii
- ✚ Sprijinirea populației privitor la accesul la angajare al persoanelor inactive și al șomerilor
- ✚ Menținerea și integrarea tinerilor în viața socială și economică a comunității;
- ✚ Crearea unui mediu favorabil inovării și adaptabilității într-o lume aflată în continuă schimbare (inclusiv pe plan social și antreprenorial);
- ✚ Încurajarea unei mentalități antreprenoriale, în special în rândul tinerilor, prin cooperarea cu mediul de afaceri;
- ✚ Oferirea mijloacelor care să permită cetățenilor să-și îmbunătățească oportunitățile de angajare în toate domeniile în care creativitatea și capacitatea de inovare joacă un rol important;



Tabel 57. Portofoliul de proiecte pentru Obiectivul OS2.3

Nr. crt.	Denumirea proiectului
96	Bursa locală a locurilor de muncă
97	Bază de date a profesiilor
98	Programe de consiliere și orientare profesională pentru șomeri, persoane inactice sau persoane aflate în căutarea unui loc de muncă

### 8.6.3. Obiectivul strategic OS3.

## OS3. Îmbunătățirea calității vieții în municipiul Râmnicu Sărat, prin dezvoltarea infrastructurii educaționale, de sănătate, sportive și a facilităților socio-culturale și de agrement

### OS3.1 Dezvoltarea și modernizarea infrastructurii educaționale

#### Acțiuni / măsuri:

- ✦ Reabilitarea și dezvoltarea infrastructurii educaționale
- ✦ Dezvoltarea resurselor umane prin îmbunătățirea infrastructurii educaționale și asigurarea accesului la diferite forme de educație
- ✦ Reducerea abandonului școlar timpuriu
- ✦ Promovarea accesului egal la învățământ
- ✦ Îmbunătățirea infrastructurii de bază și a dotării școlilor
- ✦ Sprijinirea tuturor formelor de creativitate printre care cea artistică, în cadrul programelor școlare aferente ciclurilor de învățământ preșcolar, primar, gimnazial și vocațional
- ✦ Crearea unui context care să permită tinerilor să dobândească competențe de exprimare a propriei personalități, necesare de-a lungul vieții
- ✦ Încurajarea utilizării TIC ca modalitate de exprimare creativă a propriei personalități
- ✦ Inițierea de programe de formare pe mai multe domenii: didactica specialității (abilitare didactică preșcolară), management educațional (managementul procesului didactic), consiliere și orientare a tinerilor, utilizarea computerului, educație rațional obiectivă și comportamentală (educație inclusivă, consiliere publicații școlare, identificarea și tratarea barierelor învățării, dezvoltarea creativității în limbă și comunicare) etc.



- ✚ Lărgirea accesului la o serie de forme creative de exprimare atât prin intermediul învățământului formal cât și prin activități neformale și informale pentru tineret
- ✚ Stimularea sensibilității estetice, dezvoltării emoționale, gândirii creative și intuiției la toți copiii la vârsta cea mai fragedă, inclusiv în învățământul preșcolar

Tabel 58. Portofoliul de proiecte pentru Obiectivul 3.1

Nr. crt.	Denumirea proiectului
99	Reabilitarea și modernizarea unităților de învățământ
100	Combaterea fenomenului de abandon școlar
101	Burse sociale pentru tinerii din familii sărace
102	Centru de excelență pentru tineri cu rezultate deosebite
103	Târg zonal al liceelor și facultăților

### OS3.2 Dezvoltarea și modernizarea infrastructurii sociale și de sănătate

#### Acțiuni / măsuri:

- ✚ Extinderea capacității spitalului Municipal Râmnicu Sărat pentru a asigura accesul în timp util a tuturor pacienților, într-un mediu curat și sigur.
- ✚ Atragerea de resurse noi în vederea îmbunătățirii calității îngrijirilor medicale.
- ✚ Sprijinirea modernizării unităților spitalicești prin atragerea de fonduri europene menite să înființeze noi compartimente pentru specialități medicale inexistente în prezent în municipiul Râmnicu Sărat.
- ✚ Promovarea unor programe de formare pentru dezvoltarea educațională și profesională pentru întreg personalul medical, asigurarea coerenței în formarea, dezvoltarea și alocarea resurselor umane.
- ✚ Sprijinirea proiectelor pentru structuri și procese inovatoare, prioritară fiind infrastructura IT în domeniul medical
- ✚ Sprijinirea și promovarea serviciilor de sănătate publică și asistență medicală.
- ✚ Promovarea unei bune sănătăți publice în mod echitabil și îmbunătățirea protecției împotriva amenințărilor asupra sănătății;
- ✚ Crearea unei societăți a incluziunii sociale prin luarea în considerare a solidarității între și în cadrul generațiilor, asigurarea securității și creșterea calității vieții cetățenilor ca o precondiție pentru păstrarea bunăstării individuale;



Tabel 59. Portofoliul de proiecte pentru Obiectivul 3.2

Nr. crt.	Denumirea proiectului
104	Construirea de locuințe sociale
105	Centru pentru persoanele defavorizate
106	Locuințe pentru medici rezidenți
107	Construirea unui centru de permanență pentru copiii defavorizați
108	Reabilitarea secției TBC a Spitalului Municipal din str. Păcii, nr. 11
109	Reabilitarea și dotarea Spitalului Municipal și a secției boli infecțioase
110	Reabilitarea infrastructurii și dotarea cu echipamente medicale și de suport performante a unor secții ale Spitalului Municipal Râmnicu Sărat
111	Cabinete medicale în toate școlile și grădinițele

### OS3.3 Dezvoltarea și modernizarea infrastructurii sportive, socio-culturale și de agrement, promovarea turismului

#### Acțiuni / măsuri:

- ✦ Dezvoltarea infrastructurii pentru cultură, sport și agrement
- ✦ Restaurarea și valorificarea patrimoniului cultural
- ✦ Crearea unui "Râmnic Atractiv, Curat și Ecologic", un mediu plăcut, sănătos și sustenabil pentru generațiile prezente și viitoare, asigurând standarde ridicate de protecția și managementul spațiilor verzi, protejarea patrimoniului arhitectural, reciclarea deșeurilor și utilizarea eficientă a energiei și apei.
- ✦ Menținerea în stare optimă a exponatelor și stabilirea unor programe clare, cu ordine de priorități, pentru lucrările necesare de întreținere și restaurare;
- ✦ Includerea muzeelor și colecțiilor în ansambluri culturale care să constituie poli de atracție pentru vizitatori și dezvoltarea infrastructurii aferente;
- ✦ Adoptarea unor măsuri suplimentare pentru asigurarea integrității și securității fizice a bunurilor culturale muzeale împotriva furtului, distrugerii sau deteriorării și altor factori de risc naturali sau antropici;
- ✦ Diversificarea tipurilor de ofertă și a formelor de expresie artistică, inclusiv prin susținerea proiectelor care vizează organizarea de festivaluri, gale, concursuri de creație și de interpretare la nivel național, regional și local;
- ✦ Actualizarea și completarea colecțiilor de bibliotecă; modernizarea incintelor și a serviciilor oferite;
- ✦ Sporirea interesului publicului pentru artele vizuale;



- ✦ Dezvoltarea infrastructurii pentru practicarea sportului și organizarea de competiții sportive;
- ✦ Valorificarea resurselor naturale ale orașului pentru crearea infrastructurii de agrement;
- ✦ Prezervarea zonelor verzi existente și amenajarea de noi zone verzi după normele urbanistice;
- ✦ Reabilitarea și dezvoltarea infrastructurii așezămintelor, dotarea lor cu echipament modern;
- ✦ Crearea, dezvoltarea, modernizarea infrastructurii de turism pentru dezvoltarea durabilă a resurselor naturale pentru creșterea calității serviciilor de turism;
- ✦ Reabilitarea spațiilor pentru comunicare și cultură (reamenajarea casei de cultură în scopul desfășurării de evenimente culturale periodice).
- ✦ Promovarea diversității culturale ca sursă a creativității și inovației;

Tabel 60. Portofoliul de proiecte pentru Obiectivul 3.3

Nr. crt.	Denumirea proiectului
112	Creșterea gradului de conștientizare a cetățenilor cu privire la importanța alimentației, a igienei și a sportului pentru a avea o viață sănătoasă
113	Consolidare, reabilitare lăcașe de cult
114	Sport pentru oricine, la orice vârstă
115	Înființare sală de sport în cadrul Liceului Tehnic Traian Săvulescu
116	Să redescoperim Râmnicu Sărat, campanie de promovare
117	Susținerea înființării unui spațiu multifuncțional de cultura, sport și agrement
118	Amenajare și reamenajare parcuri și locuri de joacă
119	Înființarea unei baze de agrement
120	Restaurarea Palatului Administrativ
121	Reabilitarea Casei Municipale de Cultură "Florica Cristoforeanu"
122	Înființarea unui cinematograful
123	Înființarea unei galerii de artă
124	Introducerea sistemului "E-Biblioteca" pentru a oferi acces nelimitat în mediul online la volumul de carte din biblioteca municipală și județeană tuturor celor interesați de lectură
125	Crearea și dezvoltarea infrastructurii de agrement în parcurile din Mun. Râmnicu Sărat
126	Restaurarea palatului Gheorghiu Lupescu
127	Restaurarea complexului Brâncovenesc, etapa II
128	Modernizarea Stadionului Olimpia și transformarea într-o bază sportivă multifuncțională







#### 8.6.4. Obiectivul strategic OS4.

### OS4. Modernizarea administrației locale și creșterea calității serviciilor publice

#### OS4.1 Întărirea capacității administrative și creșterea calității serviciilor publice

*Acțiuni / măsuri:*

- ✦ Îmbunătățirea capacității administrative
- ✦ Sprijinirea capacităților locale de a asimila instrumente specifice pentru accesarea fondurilor europene
- ✦ Dezvoltarea de parteneriate de tip instituții publice-mediul privat
- ✦ Îmbunătățirea relației cu cetățenii și mediul de afaceri
- ✦ Introducerea de noi instrumente și tehnologii
- ✦ Îmbunătățirea calității și furnizării de servicii
- ✦ Îmbunătățirea sistemelor de raportare a performanței
- ✦ Îmbunătățirea eficacității organizaționale
- ✦ Ameliorarea imaginii administrației publice prin creșterea transparenței actului administrativ și luarea unor măsuri anticorupție ferme, vizibile pentru opinia publică
- ✦ Sprijinirea procesului de descentralizare sectorială a serviciilor

*Tabel 61. Portofoliul de proiecte pentru Obiectivul 4.1*

Nr. crt.	Denumirea proiectului
129	Sistem GIS si intabulare domeniu public
130	Adaptarea structurii organizatorice
131	Instrumente moderne de lucru pentru imbunatatirea capacitatii administrative
132	Creșterea nivelului de consultare a cetățenilor și a mediului de afaceri din oraș
133	e- Râmnicu Sărat, portal de interacțiune cu cetatenii si promovare a politicilor publice de dezvoltare integrata
134	Creșterea nivelului de siguranță pe străzi prin extinderea activității centrului pentru câinii fără stăpân
135	Imbunatatirea capacitatii de curatare a strazilor
136	Achiziționarea de echipamente specifice pentru îmbunătățirea capacității și calității sistemului de intervenție în situații de urgență pe timp de iarnă în zona urbană/periurbană a municipiului, înființarea unui comandament de intervenție pentru a răspunde prompt situațiilor de urgență din zonă, achiziționarea a două freze pentru dezzăpeziri
137	Reactualizarea Planului Urbanistic General



## **OS4.2 Formarea și pregătirea profesională continuă a personalului din administrația publică**

*Acțiuni / măsuri:*

- ✦ Instruirea personalului din administrație;
- ✦ Stabilirea procedurilor de recrutare, gestiune și formare a funcționarilor publici prin norme și reguli care pot fi puse efectiv în aplicare;
- ✦ Pregătirea personalului din administrația în scopul îmbunătățirii capacității de absorbție a fondurilor de dezvoltare

*Tabel 62. Portofoliul de proiecte pentru Obiectivul 4.4*

<b>Nr. crt.</b>	<b>Denumirea proiectului</b>
138	Programe de formare profesională a funcționarilor publici din Primărie
139	Schimb de experiență și vizite de studii pentru funcționarii publici și organele de conducere



## Capitolul 9. PLANUL DE ACȚIUNE

### 9.1. Surse de finanțare. Costurile proiectelor

Pentru realizarea planului de acțiune și de implementare a proiectelor propuse prin actuala strategie, este necesară stabilirea costurilor necesare implementării, precum și analiza surselor de finanțare care sunt disponibile sau pot fi accesate pentru fiecare proiect, acesta fiind și unul dintre criteriile pe baza cărora va fi realizată analiza multicriterială.

În tabelul de mai jos sunt prezentate costurile proiectelor și sursele de finanțare identificate.

Nr. crt.	Denumirea proiectului	Cost (Euro)	Surse de finanțare
1	Modernizare și eficientizare sistem de Transport Public: - Depou - Stații modernizate + Informare cetățeni - Autobuze Euro 6/Electrice/CNG - e-Ticketing	2.900.000	POR 3.2 Buget local
2	Reabilitare CAI RE RULARE TRANSPORT PUBLIC, inclusiv piste pentru bicicliști	8.000.000	POR 3.2 Buget local
3	Sistem inteligent de trafic management și monitorizare bazat pe soluții inovative. (inclusiv centru de comanda)	1.500.000	POR 3.2 Buget local
4	Sistem alternativ de mobilitate urbana utilizând stații automate de închiriere a bicicletelor - Râmnicu Sărat BikeCity	800.000	POR 3.2 Buget local
5	Reabilitare/modernizare străzi (pe care circulă transportul public)	7.012.500	POR 3.2 Buget local
6	Reabilitare/modernizare străzi (fără transport public)	10.500.500	Buget local
7	Varianta de ocolire - latura de Vest	11.900.000	Buget local
8	Realizarea de perdele verzi care să minimizeze impactul negativ al transportului	250.000	Buget local
9	Reorganizarea rețelei de transport public	20.000	Buget local
10	Amenajarea de stații de transport public – modernizarea stațiilor existente/crearea de noi stații	260.000	POR 3.2 Buget local
11	Achiziție autobuze ecologice – capacitate medie	500.000	POR 3.2 Buget local
12	Achiziție autobuze ecologice – capacitate mica	400.000	POR 3.2 Buget local
13	Achiziție autobuze electrice – capacitate medie	700.000	Buget local
14	Achiziție autobuze electrice – capacitate mica	560.000	Buget local



15	Achiziție e-ticketing și monitorizare video	500.000	POR 3.2 Buget local
16	Dezvoltare terminal de transport public urban/județean și interjudețean	2.000.000	POR 3.2 Buget local
17	Reorganizarea traseelor pentru accesul vehiculelor cu masa totală maximă autorizată mai are de 7,5 tone	15.000	Buget local
18	Reglementare logistică de aprovizionare	15.000	Buget local
19	Realizarea unor trasee pietonale	25.000	POR 3.2 Buget local
20	Dezvoltarea rețelei de piste dedicate circulației bicicletelor	500.000	POR 3.2 Buget local
21	Înființarea de centre pentru închiriere biciclete	125.000	POR 3.2 Buget local
22	Amenajarea de zone tip "shared space" (spații partajate)	3.000.000	POR 3.2 Buget local
23	Dezvoltarea de infrastructură necesară utilizării autovehiculelor hibrid sau electrice (stații de încărcare și/sau schimb baterii pentru vehicule electrice)	100.000	POR 3.2 Buget local
24	Derularea de campanii de conștientizare a utilizării transportului public	56.000	Buget local
25	Implementare sisteme de management al traficului	500.000	POR 3.2 Buget local
26	Amenajare parcare colectivă	375.000	Buget local
27	Elaborare politica de parcare	15.000	Buget local
28	Implementare politica de parcare	50.000	Buget local
29	Reglementări privind reducerea vitezei de circulație în zonele vulnerabile și instituirea acestora	30.000	Buget local
30	Reglementări privind programul de realizare a serviciilor de utilități publice	15.000	Buget local
31	Derulare campanii de educație rutieră adresate tinerilor	56.000	Buget local
32	Derulare campanii de educație rutieră adresate tuturor categoriilor de participanți la trafic (șoferi, pietoni, bicicliști, utilizatori de mopede)	56.000	Buget local
33	Dezvoltarea unui departament având responsabilități de monitorizare a implementării PMUD	117.600	Buget local
34	Încheierea unui contract de servicii publice conform Regulamentului CE3170	0	Buget local
35	Eficiența energetică - pachet clădiri publice - Primăria Municipiului Râmnicu Sărat	2.500.000	POR3.1 Buget local
36	Reabilitare termică blocuri de locuințe cu suprafețe între 2500 și 5000 m2	12.000	POR3.1 Buget local
37	Reabilitare termică case individuale	8.344.000	POR3.1 Buget local



38	Montare centrale condensatie pentru înlocuire sobe de teracotă	5.221.200	POR3.1 Buget local
39	Montare robinete termostatare	796.500	POR3.1 Buget local
40	Montare surse regenerabile de energie termică	1.822.000	POR3.1 Buget local
41	Reabilitare termică, modernizare surse și instalații interioare grădinițe, școli și licee	5.710.700	POR3.1 Buget local
42	Reabilitare termică, modernizare surse și instalații interioare instituții sociale, culturale și sportive	2.669.800	POR3.1 Buget local
43	Eficientizarea energetică a Centrului Școlar de Educație Incluzivă Râmnicu Sărat	732.000	POR3.1 Buget local
44	Eficientizarea energetică a Centrului de recuperare și reabilitare a persoanelor adulte cu handicap Râmnicu Sărat	480.000	POR3.1 Buget local
45	Eficientizarea energetică Grădinița cu program prelungit "Lumea Copilăriei" Bdul 1 Decembrie 1918 nr. 1 Râmnicu Sărat	90.000	POR3.1 Buget local
46	Eficientizare energetică Grădinița cu program prelungit "Mugurașii" Str. Constantin Brâncoveanu, nr.13, Râmnicu Sărat	90.000	POR3.1 Buget local
47	Eficientizare energetică Grădinița cu program normal "Orizont" str. Patriei, nr.10, Râmnicu Sărat	22.900	POR3.1 Buget local
48	Eficientizare energetică "Școala gimnazială nr.1" str. Ștefan cel Mare nr. 17, clădire nouă	179.200	POR3.1 Buget local
49	Eficientizare energetică "Școala gimnazială nr.1" str. Ștefan cel Mare nr. 17, clădire veche	47.400	POR3.1 Buget local
50	Eficientizare energetică "Școala gimnazială nr.2" str. Paun Pincio nr. 10, clădire două săli clasă	7.500	POR3.1 Buget local
51	Eficientizare energetică "Școala gimnazială nr.2" str. Paun Pincio nr. 10, clădire veche	37.800	POR3.1 Buget local
52	Eficientizare energetică "Școala gimnazială nr.2" str. Paun Pincio nr. 10, clădire nouă	45.600	POR3.1 Buget local
53	Eficientizarea energetică "Grădinița cu program normal nr. 5", str. 22 Decembrie, nr. 39, Râmnicu Sărat	14.500	POR3.1 Buget local
54	Eficientizarea energetică "Cantina de ajutor social", str. str.Plutonier Torcaru, nr.12A, Râmnicu Sărat	39.200	POR3.1 Buget local
55	Eficientizarea energetică "Centru Cultural Florica Cristoforeanu", str. Tudor Vladimirescu, nr. 20, Râmnicu Sărat	121.600	POR3.1 Buget local
56	Eficientizarea energetică "Club Sportiv Municipal", str. Nicolae Bălcescu nr. 2, Râmnicu Sărat	336.000	POR3.1 Buget local
57	Eficientizarea energetică "Grădinița cu program prelungit nr. 2", Str.Lalelelor, nr.1, Râmnicu Sărat	59.200	POR3.1 Buget local



58	Eficientizarea energetică " Școala gimnazială Vasile Cristoforeanu", str. Alexandru Ioan Cuza, nr. 7, Râmnicu Sărat - local 1	62.900	POR3.1 Buget local
59	Eficientizarea energetică "Școala gimnazială Vasile Cristoforeanu", str. Alexandru Ioan Cuza, nr. 8, Râmnicu Sărat - local 2	56.900	POR3.1 Buget local
60	Eficientizarea energetică " Școala gimnazială Vasile Cristoforeanu", str. Alexandru Ioan Cuza, nr. 7, Râmnicu Sărat - Clădire două săli de clasă +CT	9.900	POR3.1 Buget local
61	Eficientizarea energetică "Școala gimnazială Vasile Cristoforeanu", str. Principele Ferdinand, nr.13, Râmnicu Sărat-Local 3	37.400	POR3.1 Buget local
62	Eficientizarea energetică " Școala gimnazială Dr.Ilie Pavel", str.Perișori, nr.2, Râmnicu Sărat	30.500	POR3.1 Buget local
63	Reabilitare/Restaurare Colegiul Național „Alexandru Vlahuță” – monument istoric de categoria B din municipiul Râmnicu Sărat, județul Buzău	4.111.000	POR3.1 Buget local
64	Reabilitare termică, modernizare surse și instalații interioare sedii administrative	2.823.000	POR3.1 Buget local
65	Extinderea, modernizarea și reabilitarea iluminatului public din Municipiul Râmnicu Sărat	1.900.000	POR3.1 Buget local
66	Sistem integrat de management al situațiilor de urgență și pregătirea pentru protejarea infrastructurii critice	1.500.000	SEE III.13 SEE V.23 Buget local Bugetul de stat
67	Clarificarea aspectelor de proprietate și domeniialitate asupra teritoriului orașului	30.000	Buget local
68	Extinderea rețelei de gaze în cartierele nou construite (Anghel Saligny, Alecu Bagdat, Cartierul Bariera Focșani, Slam Râmnic, parte din cartierul Barasca)	3.000.000	Buget local POIM
69	Extinderea rețelei de energie electrică în cartierele noi și în conformitate cu dezvoltarea intravilanului	2.500.000	Buget local POIM
70	Proiect integrat pentru colectarea apelor pluviale și a reabilitării gurilor de scurgere în cartiere	2.000.000	Buget local Fonduri private Fonduri europene
71	Amenajare de spatii verzi in cartierele Anghel Saligny si Slam Ramnic si realizarea unor investitii adiacente in infrastructura de acces catre acestea	1.500.000	POR 5.2 Buget Local
72	Consolidarea malurilor Raului Ramnic pentru prevenirea surpărilor de teren și a inundațiilor	10.000.000	Buget local Buget de stat Fondul de mediu Fonduri europene



73	Perdele de protecție atmosferice și fonice de-a lungul arterelor rutiere și feroviare	2.000.000	Buget local POR 3.2 Buget de stat Fondul de mediu Fonduri europene
74	Creșterea nivelului de educație civică	15.000	Buget local
75	Sistem de colectare a deșeurilor municipale utilizand statii inteligente subterane	500.000	Buget local Fonduri europene
76	Înființarea unei stații de triere a deșeurilor	1.000.000	Buget local Fonduri europene
77	Promovarea tehnologiilor nepoluante, conform standardelor europene	50.000	Buget local
78	Sanționarea practicilor ilegale de deversare pe sol a deșeurilor	20.000	Buget local
79	Închiderea spațiilor și a depozitelor de deșeuri neamenajate	500.000	Buget local Consiliul Județean Fonduri europene
80	Promovarea colectării selective a deșeurilor.	30.000	Buget local Fonduri europene
81	Colectare selectiva și uniforma a deșeurilor inclusiv prin introducerea unui sistem automatizat de pubele	500.000	Buget local Fonduri europene
82	Închiderea gropii de gunoi	3.000.000	Buget local POS Mediu
83	Ecologizarea suprafeței de apă și sol pe albia râului Râmnicu Sărat	2.000.000	Buget local Fonduri europene
84	Decontaminarea sitului industrial „ Depozit de deseuri tehnologice Fermit”din Municipiul Ramnicu Sarat	4.500.000	POIM 4.3
85	Clusterul RmS – motor de dezvoltare pentru economia locală	100.000	Consiliul Județean Consiliul Local POCU, POC
86	Elaborarea unei Strategii de Marketing Local	30.000	Buget local
87	Centrul de sprijin pentru Start-up în industrie si domenii conexe	10.000	Buget local Buget de stat POCU
88	Creșterea vizibilității produselor autohtone	20.000	Buget local





89	Construirea unui centru comercial multifunctional	5.000.000	Buget local Fonduri private
90	Sprrijinirea asociațiilor agricole	30.000	Buget local Fonduri private
91	Centrul de informare și consultanță agricolă	20.000	Fonduri structurale Buget local Buget de stat
92	Centrul de sprijin pentru Start-up în agricultură	15.000	Buget local Buget de stat Fonduri private
93	Reactualizarea zonării și micro-zonării producției agricole	50.000	Buget local Buget de stat Fonduri private
94	Sprrijinirea agriculturii conservative	10.000	Buget local Buget de stat PNDR
95	Conservarea și ameliorarea biodiversității fondului forestier	50.000	Buget local
96	Bursa locală a locurilor de muncă	40.000	Buget local Fonduri private
97	Bază de date a profesiilor	10.000	Buget local
98	Programe de consiliere și orientare profesională pentru șomeri, persoane inactice sau persoane aflate în căutarea unui loc de muncă	200.000	POCU Buget local
99	Reabilitarea și modernizarea unităților de învățământ	20.000.000	Buget local Buget județean Buget de stat Fonduri europene
100	Combaterea fenomenului de abandon școlar	1.500.000	Buget local Buget județean Buget de stat Fonduri europene
101	Burse sociale pentru tinerii din familii sărace	300.000	Buget local Programe guvernamentale Agenți economici Inspectoratul Școlar Județean
102	Centru de excelență pentru tineri cu rezultate deosebite	200.000	Buget local
103	Târg zonal al liceelor și facultăților	20.000	Buget local



104	Construirea de locuințe sociale	2.500.000	Consiliul Local Consiliul Județean Fonduri europene
105	Centru pentru persoanele defavorizate	500.000	Buget local Agenți economici Fonduri europene
106	Locuințe pentru medici rezidenți	200.000	Buget local Capital privat Fonduri europene
107	Construirea unui centru de permanență pentru copiii defavorizați	800.000	Buget local Capital privat Fonduri europene
108	Reabilitarea secției TBC a Spitalului Municipal din str. Păcii, nr. 11	2.000.000	Buget local Fonduri europene
109	Reabilitarea și dotarea Spitalului Municipal și a secției boli infecțioase	1.500.000	Buget local Fonduri europene
110	Reabilitarea infrastructurii și dotarea cu echipamente medicale și de suport performante a unor secții ale Spitalului Municipal Râmnicu Sărat	5.000.000	Buget local Fonduri europene
111	Cabinete medicale în toate școlile și grădinițele	400.000	Buget local Buget de stat Sponsorizări
112	Creșterea gradului de conștientizare a cetățenilor cu privire la importanța alimentației, a igienei și a sportului pentru a avea o viață sănătoasă	20.000	Buget local Fonduri europene
113	Consolidare, reabilitare lăcașe de cult	100.000	Buget local Biserica
114	Sport pentru oricine, la orice vârstă	30.000	Buget local
115	Înființare sală de sport în cadrul Liceului Tehnic Traian Săvulescu	200.000	Buget local Buget județean Buget național
116	Să redescoperim Râmnicu Sărat, campanie de promovare	50.000	Buget local
117	Susținerea înființării unui spațiu multifuncțional de cultura, sport și agrement	400.000	Buget local Buget privat
118	Amenajare și reamenajare parcuri și locuri de joacă	300.000	Buget local



119	Înființarea unei baze de agrement	1.500.000	Buget privat
120	Restaurarea Palatului Administrativ	1.000.000	Buget local Buget de stat Fonduri europene
121	Reabilitarea Casei Municipale de Cultură "Florica Cristoforeanu"	800.000	Buget local Buget de stat Fonduri europene
122	Înființarea unui cinematograful	500.000	Buget local Buget de stat Fonduri europene
123	Înființarea unei galerii de artă	20.000	Buget local Buget de stat Fonduri europene
124	Introducerea sistemului "E-Biblioteca" pentru a oferi acces nelimitat în mediul online la volumul de carte din biblioteca municipală și județeană tuturor celor interesați de lectură	60.000	Buget local Buget de stat Fonduri europene
125	Crearea și dezvoltarea infrastructurii de agrement în parcurile din municipiul Râmnicu Sărat	500.000	Buget local Fonduri europene
126	Restaurarea palatului Gheorghită Lupescu	1.500.000	Buget local Buget de stat Fonduri europene
127	Restaurarea complexului Brâncovenesc, etapa II	1.500.000	Buget local Buget de stat Fonduri europene
128	Modernizarea Stadionului Olimpia și transformarea într-o bază sportivă multifuncțională	3.500.000	CNI Buget Local
129	Sistem GIS și intabulare domeniu public	30.000	Buget local
130	Adaptarea structurii organizatorice	10.000	Buget local PODCA
131	Instrumente moderne de lucru pentru îmbunătățirea capacității administrative	200.000	Buget local Fonduri europene
132	Creșterea nivelului de consultare a cetățenilor și a mediului de afaceri din oraș	30.000	Buget local Fonduri europene
133	e- Râmnicu Sărat, portal de interacțiune cu cetățenii și promovare a politicilor publice de dezvoltare integrată	30.000	Buget local Fonduri europene



134	Creșterea nivelului de siguranță pe străzi prin extinderea activității centrului pentru câinii fără stăpân	10.000	Buget local Fonduri europene
135	Îmbunătățirea capacității de curățare a strazilor	100.000	Buget local Fonduri europene
136	Achiziționarea de echipamente specifice pentru îmbunătățirea capacității și calității sistemului de intervenție în situații de urgență pe timp de iarnă în zona urbană/periurbană a municipiului, înființarea unui comandament de intervenție pentru a răspunde prompt situațiilor de urgență din zonă, achiziționarea a două freze pentru dezăpeziri	500.000	Buget local
137	Reactualizarea Planului Urbanistic General	34.000	Buget local
138	Programe de formare profesională a funcționarilor publici din Primărie	200.000	Buget local PODCA
139	Schimb de experiență și vizite de studii pentru funcționarii publici și organele de conducere	20.000	Buget local Buget județean

## 9.2. Perioada de implementare a proiectelor

Nr. crt.	Denumirea proiectului	Perioada de implementare
1	Modernizare și eficientizare sistem de Transport Public: - Depou - Stații modernizate + Informare cetățeni - Autobuze Euro 6/Electrice/CNG - e-Ticketing	2017 – 2019
2	Reabilitare CAI RE RULARE TRANSPORT PUBLIC, inclusiv piste pentru bicicliști	2017 – 2018
3	Sistem inteligent de trafic management și monitorizare bazat pe soluții inovative. (inclusiv centru de comanda)	2017 – 2018
4	Sistem alternativ de mobilitate urbană utilizând stații automate de închiriere a bicicletelor - Râmnicu Sărat BikeCity	2017 - 2018
5	Reabilitare/modernizare străzi (pe care circulă transportul public)	2018 – 2023
6	Reabilitare/modernizare străzi (fără transport public)	2024 – 2030
7	Varianta de ocolire - latura de Vest	2018 – 2023
8	Realizarea de perdele verzi care să minimizeze impactul negativ al transportului	2018 – 2023
9	Reorganizarea rețelei de transport public	2017 – 2018



10	Amenajarea de stații de transport public – modernizarea stațiilor existente/crearea de noi stații	2016 – 2030
11	Achiziție autobuze ecologice – capacitate medie	2018 – 2023
12	Achiziție autobuze ecologice – capacitate mica	2016 – 2017
13	Achiziție autobuze electrice – capacitate medie	2024 – 2020
14	Achiziție autobuze electrice – capacitate mica	2024 – 2020
15	Achiziție e-ticketing și monitorizare video	2018 – 2023
16	Dezvoltare terminal de transport public urban/județean și interjudețean	2018 – 2023
17	Reorganizarea traseelor pentru accesul vehiculelor cu masa totală maximă autorizată mai are de 7,5 tone	2018 – 2023
18	Reglementare logistică de aprovizionare	2018 – 2023
19	Realizarea unor trasee pietonale	2018 – 2023
20	Dezvoltarea rețelei de piste dedicate circulației bicicletelor	2018 – 2023
21	Înființarea de centre pentru închiriere biciclete	2018 – 2023
22	Amenajarea de zone tip "shared space" (spații partajate)	2018 – 2023
23	Dezvoltarea de infrastructură necesară utilizării autovehiculelor hibrid sau electrice (stații de încărcare și/sau schimb baterii pentru vehicule electrice)	2018 - 2030
24	Derularea de campanii de conștientizare a utilizării transportului public	2016 – 2030
25	Implementare sisteme de management al traficului	2018 - 2023
26	Amenajare parcare colectivă	2018 - 2023
27	Elaborare politica de parcare	2016 - 2017
28	Implementare politica de parcare	2018 - 2023
29	Reglementări privind reducerea vitezei de circulație în zonele vulnerabile și instituirea acestora	2018 - 2023
30	Reglementări privind programul de realizare a serviciilor de utilități publice	2016 - 2017
31	Derulare campanii de educație rutieră adresate tinerilor	2016 - 2030
32	Derulare campanii de educație rutieră adresate tuturor categoriilor de participanți la trafic (șoferi, pietoni, bicicliști, utilizatori de mopede)	2016 - 2030
33	Dezvoltarea unui department având responsabilități de monitorizare a implementării PMUD	2016 - 2030
34	Încheierea unui contract de servicii publice conform Regulamentului CE3170	2017 - 2018
35	Eficiența energetică - pachet clădiri publice - Primăria Municipiului Râmnicu Sărat	2017 - 2020



36	Reabilitare termică blocuri de locuințe cu suprafețe între 2500 și 5000 m <sup>2</sup>	2015 - 2020
37	Reabilitare termică case individuale	2015 - 2020
38	Montare centrale condensatie pentru înlocuire sobe de teracotă	2015 - 2020
39	Montare robinete termostatare	2015 - 2020
40	Montare surse regenerabile de energie termică	2015 - 2020
41	Reabilitare termică, modernizare surse și instalații interioare grădinițe, școli și licee	2015 - 2020
42	Reabilitare termică, modernizare surse și instalații interioare instituții sociale, culturale și sportive	2015 - 2020
43	Eficientizarea energetică a Centrului Școlar de Educație Incluzivă Râmnicu Sărat	2016-2017
44	Eficientizarea energetică a Centrului de recuperare și reabilitare a persoanelor adulte cu handicap Râmnicu Sărat	2016-2017
45	Eficientizarea energetică Grădinița cu program prelungit "Lumea Copilăriei" Bdul 1 Decembrie 1918 nr. 1 Râmnicu Sărat	2015-2017
46	Eficientizare energetică Grădinița cu program prelungit "Mugurașii" Str. Constantin Brâncoveanu, nr.13, Râmnicu Sărat	2018-2020
47	Eficientizare energetică Grădinița cu program normal "Orizont" str. Patriei, nr.10, Râmnicu Sărat	2018-2020
48	Eficientizare energetică "Școala gimnazială nr.1" str. Ștefan cel Mare nr. 17, clădire nouă	2018-2020
49	Eficientizare energetică "Școala gimnazială nr.1" str. Ștefan cel Mare nr. 17, clădire veche	2018-2020
50	Eficientizare energetică "Școala gimnazială nr.2" str. Paun Pincio nr. 10, clădire două săli clasă	2018-2020
51	Eficientizare energetică "Școala gimnazială nr.2" str. Paun Pincio nr. 10, clădire veche	2018-2020
52	Eficientizare energetică "Școala gimnazială nr.2" str. Paun Pincio nr. 10, clădire nouă	2018-2020
53	Eficientizarea energetică "Grădinița cu program normal nr. 5", str. 22 Decembrie, nr. 39, Râmnicu Sărat	2018-2020
54	Eficientizarea energetică "Cantina de ajutor social", str. Plutonier Torcaru, nr.12A, Râmnicu Sărat	2018-2020
55	Eficientizarea energetică "Centru Cultural Florica Cristoforeanu", str. Tudor Vladimirescu, nr. 20, Râmnicu Sărat	2018-2020
56	Eficientizarea energetică "Club Sportiv Municipal", str. Nicolae Bălcescu nr. 2, Râmnicu Sărat	2018-2020
57	Eficientizarea energetică "Grădinița cu program prelungit nr. 2", Str.Lalelelor, nr.1, Râmnicu Sărat	2018-2020



58	Eficientizarea energetică " Școala gimnazială Vasile Cristoforeanu", str. Alexandru Ioan Cuza, nr. 7, Râmnicu Sărat - local 1	2018-2020
59	Eficientizarea energetică "Școala gimnazială Vasile Cristoforeanu", str. Alexandru Ioan Cuza, nr. 8, Râmnicu Sărat - local 2	2018-2020
60	Eficientizarea energetică " Școala gimnazială Vasile Cristoforeanu", str. Alexandru Ioan Cuza, nr. 7, Râmnicu Sărat - Clădire două săli de clasă +CT	2018-2020
61	Eficientizarea energetică "Școala gimnazială Vasile Cristoforeanu", str. Principele Ferdinand, nr.13, Râmnicu Sărat-Local 3	2018-2020
62	Eficientizarea energetică " Școala gimnazială Dr.Ilie Pavel", str.Perișori, nr.2, Râmnicu Sărat	2018-2020
63	Reabilitare/Restaurare Colegiul Național „Alexandru Vlahuță” – monument istoric de categoria B din municipiul Râmnicu Sărat, județul Buzău	2018-2020
64	Reabilitare termică, modernizare surse și instalații interioare sedii administrative	2015-2020
65	Extinderea, modernizarea și reabilitarea iluminatului public din Municipiul Râmnicu Sărat	2015-2020
66	Sistem integrat de management al situațiilor de urgență și pregătirea pentru protejarea infrastructurii critice	2018 - 2020
67	Clarificarea aspectelor de proprietate și domeniialitate asupra teritoriului orașului	2017 – 2019
68	Extinderea rețelei de gaze în cartierele nou construite (Anghel Saligny, Alecu Bagdat, Cartierul Bariera Focșani, Slam Râmnic, parte din cartierul Barasca)	2018 – 2020
69	Extinderea rețelei de energie electrică în cartierele noi și în conformitate cu dezvoltarea intravilanului	2020 – 2023
70	Proiect integrat pentru colectarea apelor pluviale și a reabilitării gurilor de scurgere în cartiere	2020
71	Amenajare de spații verzi în cartierele Anghel Saligny și Slam Râmnic și realizarea unor investiții adiacente în infrastructura de acces către acestea	2018 - 2020
72	Consolidarea malurilor Raului Râmnic pentru prevenirea surpărilor de teren și a inundațiilor	2016 - 2018
73	Perdele de protecție atmosferice și fonice de-a lungul arterelor rutiere și feroviare	2016 - 2018
74	Creșterea nivelului de educație civică	2016 – 2020
75	Sistem de colectare a deșeurilor municipale utilizând stații inteligente subterane	2018 - 2020
76	Înființarea unei stații de triere a deșeurilor	2018 - 2020



77	Promovarea tehnologiilor nepoluante, conform standardelor europene	2018 - 2020
78	Sanționarea practicilor ilegale de deversare pe sol a deșeurilor	2018 - 2020
79	Închiderea spațiilor și a depozitelor de deșeuri neamenajate	2017 - 2018
80	Promovarea colectării selective a deșeurilor.	2017 - 2018
81	Colectare selectivă și uniformă a deșeurilor inclusiv prin introducerea unui sistem automatizat de pubele	2017 - 2018
82	Închiderea gropii de gunoi	2018
83	Ecologizarea suprafeței de apă și sol pe albia râului Râmnicu Sărat	2018
84	Decontaminarea sitului industrial „Depozit de deșeuri tehnologice Fermit” din Municipiul Râmnicu Sărat	2018 - 2020
85	Clusterul RmS – motor de dezvoltare pentru economia locală	2017
86	Elaborarea unei Strategii de Marketing Local	2017
87	Centrul de sprijin pentru Start-up în industrie și domenii conexe	2018
88	Creșterea vizibilității produselor autohtone	2018
89	Construirea unui centru comercial multifuncțional	2018
90	Sprijinirea asociațiilor agricole	2017 - 2020
91	Centrul de informare și consultanță agricolă	2017 - 2020
92	Centrul de sprijin pentru Start-up în agricultură	2017 - 2020
93	Reactualizarea zonării și micro-zonării producției agricole	2020
94	Sprijinirea agriculturii conservative	2017
95	Conservarea și ameliorarea biodiversității fondului forestier	2017
96	Bursa locală a locurilor de muncă	2018
97	Bază de date a profesiilor	2018
98	Programe de consiliere și orientare profesională pentru șomeri, persoane inactice sau persoane aflate în căutarea unui loc de muncă	2018
99	Reabilitarea și modernizarea unităților de învățământ	2018 - 2020
100	Combaterea fenomenului de abandon școlar	2017 – 2018
101	Burse sociale pentru tinerii din familii sărace	2017 – 2018
102	Centru de excelență pentru tineri cu rezultate deosebite	2017 – 2018
103	Târg zonal al liceelor și facultăților	Anual
104	Construirea de locuințe sociale	2018 – 2020
105	Centru pentru persoanele defavorizate	2017 - 2018





106	Locuințe pentru medici rezidenți	2018 – 2020
107	Construirea unui centru de permanență pentru copiii defavorizați	2018 – 2020
108	Reabilitarea secției TBC a Spitalului Municipal din str. Păcii, nr. 11	2018 – 2020
109	Reabilitarea și dotarea Spitalului Municipal și a secției boli infecțioase	2018 – 2020
110	Reabilitarea infrastructurii și dotarea cu echipamente medicale și de suport performante a unor secții ale Spitalului Municipal Râmnicu Sărat	2018 – 2023
111	Cabinete medicale în toate școlile și grădinițele	2018 – 2020
112	Creșterea gradului de conștientizare a cetățenilor cu privire la importanța alimentației, a igienei și a sportului pentru a avea o viață sănătoasă	2017
113	Consolidare, reabilitare lăcașe de cult	2018 - 2023
114	Sport pentru oricine, la orice vârstă	2023 - 2030
115	Înființare sală de sport în cadrul Liceului Tehnic Traian Săvulescu	2023 - 2030
116	Să redescoperim Râmnicu Sărat, campanie de promovare	2023 - 2030
117	Susținerea înființării unui spațiu multifuncțional de cultura, sport și agrement	2018 – 2020
118	Amenajare și reamenajare parcuri și locuri de joacă	2018 - 2023
119	Înființarea unei baze de agrement	2018 - 2020
120	Restaurarea Palatului Administrativ	2020 - 2023
121	Reabilitarea Casei Municipale de Cultură "Florica Cristoforeanu"	2020 - 2023
122	Înființarea unui cinematograful	2020 - 2023
123	Înființarea unei galerii de artă	2017 – 2018
124	Introducerea sistemului "E-Biblioteca" pentru a oferi acces nelimitat în mediul online la volumul de carte din biblioteca municipală și județeană tuturor celor interesați de lectură	2018 - 2023
125	Crearea și dezvoltarea infrastructurii de agrement în parcurile din municipiul Râmnicu Sărat	2018 - 2023
126	Restaurarea palatului Gheorghită Lupescu	2018 - 2020
127	Restaurarea complexului Brâncovenesc, etapa II	2018 - 2020
128	Modernizarea Stadionului Olimpia și transformarea într-o bază sportivă multifuncțională	2017 - 2018
129	Sistem GIS și intabulare domeniu public	2017 - 2019
130	Adaptarea structurii organizatorice	2020 - 2023



131	Instrumente moderne de lucru pentru imbunatatirea capacitatii administrative	2018 - 2020
132	Creșterea nivelului de consultare a cetățenilor și a mediului de afaceri din oraș	2020 - 2023
133	e- Râmnicu Sărat, portal de interacțiune cu cetatenii si promovare a politicilor publice de dezvoltare integrata	2020 - 2023
134	Creșterea nivelului de siguranță pe străzi prin extinderea activității centrului pentru câinii fără stăpân	2020 - 2023
135	Imbunatatirea capacitatii de curatare a strazilor	2018
136	Achiziționarea de echipamente specifice pentru îmbunătățirea capacității și calității sistemului de intervenție în situații de urgență pe timp de iarnă în zona urbană/periurbană a municipiului, înființarea unui comandament de intervenție pentru a răspunde prompt situațiilor de urgență din zonă, achiziționarea a două freze pentru deszăpeziri	2017
137	Reactualizarea Planului Urbanistic General	2018 - 2020
138	Programe de formare profesională a funcționarilor publici din Primărie	2018 – 2020
139	Schimb de experiență și vizite de studii pentru functionarii publici si organele de conducere	2017 - 2018

### 9.3. Analiza Multicriterială

#### 9.3.1. Indicatori de evaluare a impactului proiectelor propuse

Evaluarea efectului implementării Strategiei Integrate de Dezvoltare Urbană a Municipiului Râmnicu Sărat, în vederea atingerii obiectivelor propuse necesită elaborarea unui set de indicatori de evaluare a impactului proiectelor propuse în ceea ce privește dezvoltarea economică și socială, impactul asupra condițiilor de mediu, efectul asupra calității vieții cetățenilor.

Aceeași indicatori sunt utilizați și pentru realizarea unei prioritizări a proiectelor și măsurilor propuse în cadrul strategiei, următoarele aspecte fiind considerate esențiale:

- ✦ Evaluarea măsurilor având în vedere dezvoltarea economică și socială, în strânsă corelație cu impactului asupra mediului
- ✦ Evaluarea pe baza unor criterii ce țin cont de viabilitatea și fiabilitatea măsurilor propuse
- ✦ Realizarea unui echilibru rezonabil între beneficii și costuri
- ✦ Analiza posibilităților de atragere a fondurilor nerambursabile.



Analiza multicriterială a indicatorilor reprezintă o abordare structurată, utilizată pentru determinarea proiectelor/măsurilor prioritare, care vor conduce la îndeplinirea obiectivelor specifice asumate, cu respectarea principiilor care stau la baza acțiunilor propuse. Indicatorul reprezintă parametrul în funcție de care sunt evaluate proiectele propuse, astfel încât acestea să poată fi prioritizate.

Fiecare indicator trebuie să măsoare un aspect relevant și să nu depindă de un alt criteriu. Proiectul va primi un punctaj pentru fiecare dintre criteriile alese, în funcție de impactul asupra acestuia: 3 – impact mare; 2 – impact mediu; 1 – impact redus; 0 – fără impact.

Indicatorii propuși pentru evaluarea impactului proiectelor și determinarea priorității acestora vizează atât aspecte calitative, cât și cantitative, și sunt următorii:

- Impactul asupra calității vieții
- Impactul asupra mediului
- Impactul asupra accesibilității și mobilității
- Gradul de atragere a sursei de finanțare (Obs. Acest criteriu va primi doar punctaj 1 (cu finanțare nerambursabilă) sau 0 (fără finanțare nerambursabilă)).

### 9.3.2. Metoda de realizare a analizei multicriteriale

Pentru prioritizarea proiectelor propuse, criteriile alese pentru analiză vor primi o anumită pondere, conform tabelului de mai jos:

Criteriu	Pondere
Impactul asupra calității vieții	35%
Impactul asupra mediului	35%
Impactul asupra accesibilității și mobilității	20%
Gradul de atragere a sursei de finanțare	10%

După acordarea punctajelor pentru fiecare proiect, se va realiza o sumă ponderată a acestora, conform metodei prezentate mai jos:

Proiect	Punctaj maxim	Pondere	Valoare maximă din 10	Factor de ponderare	Scor ponderat
Impactul asupra nivelului de trai	3	35%	3,5	1,17	Punctaj x 1,17



Impactul asupra mediului	3	35%	3,5	1,17	Punctaj x 1,17
Impactul asupra accesibilității și mobilității	3	20%	2,0	0,67	Punctaj x 0,67
Gradul de atragere a sursei de finanțare	1	10%	1,0	1,00	Punctaj x 1,00

### 9.3.3. Matricea cadru pentru proiectele prioritare

Ca urmare a aplicării metodologiei prezentate, proiectele cu punctaj mare din portofoliul de proiecte sunt evidențiate în matricea cadru de mai jos:

Cod proiect	Denumirea proiectului	Impactul asupra calității vieții	Impactul asupra mediului	Impactul asupra accesibilității	Gradul de atragere a sursei de	Scor ponderat
1	Modernizare și eficientizare sistem de Transport Public: - Depou - Stații modernizate + Informare cetățeni - Autobuze Euro 6/Electrice/CNG - e-Ticketing	3	3	3	1	10,00
2	Reabilitare CAI RE RULARE TRANSPORT PUBLIC, inclusiv piste pentru bicicliști	3	2	3	1	8,83
3	Sistem inteligent de trafic management și monitorizare bazat pe soluții inovative. (inclusiv centru de comanda)	2	2	3	1	7,67
4	Sistem alternativ de mobilitate urbana utilizând stații automate de închiriere a bicicletelor - Râmnicu Sărat BikeCity	3	3	2	1	9,33
5	Reabilitare/modernizare străzi (pe care circulă transportul public)	3	2	3	1	8,83



<b>Cod proiect</b>	<b>Denumirea proiectului</b>	<b>Impactul asupra calității vieții</b>	<b>Impactul asupra mediului</b>	<b>Impactul asupra accesibilității</b>	<b>Gradul de atragere a sursei de</b>	<b>Scor ponderat</b>
10	Amenajarea de stații de transport public – modernizarea stațiilor existente/crearea de noi stații	3	2	3	1	8,83
11	Achiziție autobuze ecologice – capacitate medie	3	2	3	1	8,83
12	Achiziție autobuze ecologice – capacitate mica	3	2	3	1	8,83
15	Achiziție e-ticketing și monitorizare video	3	2	3	1	8,83
16	Dezvoltare terminal de transport public urban/județean și interjudețean	2	2	3	1	7,67
19	Realizarea unor trasee pietonale	3	2	3	1	8,83
20	Dezvoltarea rețelei de piste dedicate circulației bicicletelor	3	2	3	1	8,83
21	Înființarea de centre pentru închiriere biciclete	2	2	3	1	7,67
22	Amenajarea de zone tip "shared space" (spații partajate)	2	2	3	1	7,67
25	Implementare sisteme de management al traficului	2	2	3	1	7,67
35	Eficiența energetică - pachet clădiri publice - Primăria Municipiului Râmnicu Sărat	3	3	0	1	8,00
41	Reabilitare termică, modernizare surse și instalații interioare grădinițe, școli și licee	3	3	0	1	8,00
42	Reabilitare termică, modernizare surse și instalații interioare instituții sociale, culturale și sportive	3	3	0	1	8,00
67	Extinderea, modernizarea și reabilitarea iluminatului public din Municipiul Râmnicu Sărat	3	3	1	1	8,67
68	Sistem integrat de management al situațiilor de urgență și pregătirea pentru protejarea infrastructurii critice	2	2	3	1	7,67



<b>Cod proiect</b>	<b>Denumirea proiectului</b>	<b>Impactul asupra calității vieții</b>	<b>Impactul asupra mediului</b>	<b>Impactul asupra accesibilității</b>	<b>Gradul de atragere a sursei de</b>	<b>Scor ponderat</b>
69	Clarificarea aspectelor de proprietate și domeniialitate asupra teritoriului orașului	3	1	3	1	7,67
70	Extinderea rețelei de gaze în cartierele nou construite (Anghel Saligny, Alecu Bagdat, Cartierul Bariera Focșani, Slam Râmnic, parte din cartierul Barasca)	3	3	0	1	8,00
73	Amenajare de spatii verzi in cartierele Anghel Saligny si Slam Ramnic si realizarea unor investitii adiacente in infrastructura de acces catre acestea	3	3	0	1	8,00
77	Sistem de colectare a deseurilor municipale utilizand statii inteligente subterane	3	3	0	1	8,00
82	Promovarea colectării selective a deșeurilor.	3	3	0	1	8,00
86	Decontaminarea sitului industrial „ Depozit de deseuri tehnologice Fermit”din Municipiul Ramnicu Sarat	3	3	0	1	8,00
120	Amenajare și reamenajare parcuri și locuri de joacă	3	3	1	0	7,67
127	Crearea și dezvoltarea infrastructurii de agrement în parcurile din municipiul Râmnicu Sărat	3	2	1	1	7,50
130	Modernizarea Stadionului Olimpia și transformarea într-o bază sportivă multifuncțională	3	3	1	1	8,67
131	Sistem GIS si intabulare domeniu public	3	3	1	0	7,67





## **Capitolul 10. IMPLEMENTAREA ȘI MONITORIZAREA SIDU**

### **10.1. Metodologia de implementare și monitorizare**

Implementarea efectivă a strategiei de dezvoltare propusă depinde în mod fundamental de capacitatea administrației locale de a atrage fondurile comunitare pentru a finanța acțiunile selectate și de a gestiona judicios fondurile de la bugetul local. Absorbția fondurilor disponibile depinde însă, alături de eligibilitatea acțiunilor, de capacitatea instituțională de a iniția proiecte și de a lucra în parteneriat pentru atingerea scopurilor strategice.

Un proiect ce urmărește obținerea de finanțare europeană trebuie să fie bine construit, să se adreseze unui obiectiv global (strategic) și mai multor obiective specifice. Fiecare obiectiv specific este atins prin una (sau mai multe) activități / acțiuni care dau un rezultat concret și măsurabil atunci când sunt efectuate.

Procesul de implementare și monitorizare va include următoarele activități:

- ✚ Planuri de acțiune elaborate prin care obiectivele strategiei de dezvoltare a orașului se vor realiza și aprobarea acestor planuri prin hotărâre de Consiliu Local;
- ✚ Realizarea fișelor de proiect, analiza și corelarea proiectelor identificate în raport cu obiectivele sectoriale și strategice, precum și cu dezvoltarea teritorială, impactul estimat al proiectelor, în vederea identificării celor mai bune soluții pentru atingerea obiectivelor și priorităților locale propuse;
- ✚ Monitorizarea calendarului de implementare a proiectelor strategice;
- ✚ Implementarea prin realizarea acțiunilor, activităților, măsurilor și proiectelor concrete de dezvoltare;
- ✚ Monitorizarea stadiului implementării, în fiecare etapă a acesteia;
- ✚ Evaluarea rezultatelor proiectelor, prin compararea cu indicatorii stabiliți

Strategiei Integrate de Dezvoltare Urbană i se va implementa într-un proces complex, care necesită un management și control adecvat, realizat de o structură organizatorică, un proces unitar de implementare și evaluare a rezultatelor obținute.

În baza elaborării Strategiei Integrate de Dezvoltare Urbană la nivelul Zonei Funcționale Urbane și în conformitate cu prevederile Axei 4 al POR 2014-2020 - Sprijinirea dezvoltării urbane durabile, punctul 4.1. - Reducerea emisiilor de carbon în municipiile reședință de județ prin investiții bazate pe planurile de mobilitate urbană durabilă, Asociația /Agenția reprezintă structura cu rol în implementarea Strategiei Integrate de Dezvoltare Urbană a municipiului Focșani. Responsabilitățile cheie se referă la:





- ✦ constituirea Autorității Urbane în cadrul propriei structuri funcționale și prioritizarea și selectarea proiectelor pentru perioada de programare 2014-2020;
- ✦ monitorizarea implementării Strategiei Integrate de Dezvoltare Urbană;
- ✦ susținerea membrilor asociației pe perioada implementării proiectelor – prin servicii tip help desk, informare și asistență tehnică.

În conformitate cu prevederile art. 7 al Regulamentului (UE) nr. 1301/2013 și cu Documentul Cadru de Implementare a Dezvoltării Urbane Durabile– POR 2014-2020, *este obligatorie implicarea organismelor care gestionează și implementează SIDU în contextul dezvoltării urbane durabile în procesul de implementare și gestionare a fondurilor alocate dezvoltării urbane durabile.* De aici, rezultă obligativitatea ca AM POR să delege atribuții privind managementul și implementarea activităților specifice către organismele care implementează dezvoltarea urbană (Autoritatea Urbană), fiind obligatorie cel puțin delegarea atribuției de selectare a operațiunilor (proiectelor).

Astfel, AM POR va delega către Autoritatea Urbană atribuții aferente funcției de selectare strategică a operațiunilor/proiectelor, definită în cadrul art. 125 alin.3, lit. a) din Regulamentul (UE) nr. 1303/2013.

Atribuțiile delegate către AU sunt limitate la cele privind selectarea proiectelor propuse spre finanțare prin intermediul AP4 POR și constau în asigurarea că: operațiunile/proiectele contribuie la îndeplinirea obiectivelor specifice și a rezultatelor din cadrul priorității de investiții; procedurile și criteriile de selectare sunt nediscriminatorii și transparente și iau în considerare principiile generale stabilite la art.7 și 8 din Regulamentul (UE) nr. 1303/2013.

Autoritatea Urbană va îndeplini rol de OI secundar, de nivel II, și va fi parte integrantă din sistemul de management și control al POR 2014-2020, ceea ce implică existența capacității administrative necesare îndeplinirii atribuției delegate, precum și a unor proceduri de lucru cu privire la îndeplinirea atribuției delegate de către AM POR, respectiv selectarea proiectelor.

Autoritatea Urbană se constituie la nivel de municipiu și este necesară mandatarea din partea Municipiului Râmnicu Sărat a persoanelor responsabile pentru realizarea procesului de prioritizare și selecție a proiectelor. Constituirea AU se va face conform prevederilor art. 7 din Regulamentul (UE) nr. 1303/2013 și luând în considerare modalitatea de implementare a dezvoltării urbane durabile prin POR 2014-2020. După caz, dacă AU consideră necesară utilizarea unui sprijin extern, se poate lua în considerare utilizarea expertizei de la nivelul ADI.

Atribuția de selectare strategică a proiectelor delegată de către AM POR va fi exercitată de o structură la nivelul municipiului reședință de județ, formată din reprezentanți ai diferitelor structuri interne din cadrul Primăriei Râmnicu Sărat, inclusiv din cadrul instituțiilor publice din subordine. Numărul minim de membri va fi 3, iar



numărul maxim trebuie să fie impar și se va stabili la nivel local de către MRJ, în funcție de mărimea acestuia și de complexitatea structurilor interne din cadrul primăriei.

Pentru asigurarea eficienței în realizarea competențelor delegate și constituirea unui cadru profesionist, transparent și echitabil de selecție a proiectelor, se propune desemnarea de reprezentanți ai următoarelor departamente:

- ✦ Arhitect Sef – Urbanism
- ✦ Programe Europene
- ✦ Directia Tehnica
- ✦ Directia Economica
- ✦ Directia Achizitii Publice

Mecanismul de monitorizare și evaluarea a Strategiei Integrate de Dezvoltare Urbană se referă la activități ce vor intra în atribuțiile departamentelor abilitate din Primăria Municipiului Râmnicu Sărat după cum urmează:

- ✦ analiza procesului de implementare a Strategiei Integrate de Dezvoltare Urbană și ulterior a proiectelor pe baza specificațiilor de proiect, a indicatorilor, precum și a modului în care acestea răspund cerințele Programelor Operaționale;
- ✦ Analizarea și aprobarea planurilor anuale de implementare;
- ✦ Propuneri de completare periodică a strategiei;
- ✦ facilitarea și îmbunătățirea continuă a proceselor de pregătire și implementare a proiectelor;
- ✦ îmbunătățirea mecanismelor interne de aplicare a cerințelor Autorităților de Management;
- ✦ Analizarea și aprobarea bugetului anual de implementare.

Etapa de implementare, monitorizare și control reprezintă etapa de realizare a proiectelor, a programelor și politicilor prevăzute de strategie, de recoltare și raportare a informațiilor asupra desfășurării proiectelor și asupra succesului și impactului acestora relativ la dezvoltarea municipiului.

Elaborarea Strategiei Integrate de Dezvoltare Urbană a Municipiului Râmnicu Sărat necesită un suport ulterior pentru a fi eficientă, suport ce trebuie să îndeplinească mai multe funcții:

- ✦ **Funcția de coordonare** - cuprinde activitățile prin care se vor armoniza hotărârile, deciziile și acțiunile implicate în structura de implementare a direcțiilor propuse prin Strategia Integrată de Dezvoltare Urbană. Responsabilitatea principală a echipei va fi de asigurare a unui management eficient în implementarea strategiei, ținând cont de resursele financiare, umane existente. În plus, este necesară o monitorizare și o evaluare a modului de implementare prin identificarea și stabilirea unor indicatori clar de progress, impact și rezultat al obiectivelor. Evaluarea se va face prin verificarea periodică a graficului de activități.



- ✚ **Funcția de organizare** - cuprinde toate procesele de management, de planificare a activităților, împărțire a atribuțiilor și preluarea responsabilităților de către toți cei implicați (persoane fizice, agenți economici, instituții, Primărie etc.) în procesul de implementare al strategiei. Este necesară și elaborarea unui plan de Comunicare, pentru o mai bună valorificare și vizibilitate a Strategiei pe plan local și județean. Scopul planului de comunicare este informarea populației cu privire la acțiunile întreprinse, conducând astfel la noi oportunități de parteneriate și de actori implicați.
- ✚ **Funcția de previziune** - reprezintă elaborarea de proiecte pentru finanțare, întocmirea studiilor de fezabilitate, a planurilor de afaceri, a studiilor de marketing, a analizelor cost-beneficiu. Toate acestea sunt necesare pentru o bună justificare a necesității realizării obiectivelor.
- ✚ **Funcția de monitorizare și evaluare** - Activitățile de monitorizare și evaluare a impactului și rezultatelor au ca scop asigurarea eficienței și calității în implementare, urmărirea sensului de implementare a strategiei și a componentelor sale, respectiv realizarea obiectivelor propuse.

## 10.2. Indicatori de monitorizare

Monitorizarea implementării Strategiei Integrate de Dezvoltare Urbană și a proiectelor incluse în aceasta se va realiza pe baza indicatorilor de monitorizare, prezentați în tabelul următor:

OBIECTIVE STRATEGICE	OBIECTIVE SPECIFICE	INDICATORI DE MONITORIZARE
OS1. Sprijinirea unei dezvoltări durabile și armonioase, prin asigurarea unei infrastructuri de bună calitate și a unei conectivități mărite a municipiului, care să contribuie la îmbunătățirea calității factorilor de mediu și a eficienței energetice	OS1.1. Dezvoltarea și modernizarea infrastructurii de transport, în scopul obținerii unei mobilități durabile	Lungime artere rutiere reabilitate (km.) Lungime legături rutiere realizate (km.) Locuri parcare create (nr.) Politici parcare adoptate (nr.) Parcări Park&Ride create (nr.) Măsuri sistematizare/reglementare adoptate (nr.) Studii realizate (nr.) Campanii de educație rutieră realizate (nr.) Autobuze ecologice achiziționate (nr.)



		<p>Stații transport public amenajate (nr.)</p> <p>Sistem e-ticketing implementat (%)</p> <p>Contracte/acorduri de asociere realizate (nr.)</p> <p>Planuri de reorganizare a rețelei de transport public (nr.)</p> <p>Campanii de conștientizare realizate (nr.)</p> <p>Trotuare reabilite (km.)</p> <p>Trasee pietonale realizate (km.)</p> <p>Zone pietonale realizate (km2)</p> <p>Piste de biciclete realizate (km.)</p> <p>Puncte de închiriere înființate (nr.)</p> <p>Parc tematic realizat (nr.)</p> <p>Zone „share space” amenajate (km2)</p> <p>Stații de încărcare și/sau schimb baterii pentru vehicule electrice (nr.)</p> <p>Terminale intermodale realizate (nr.)</p>
	<p>OS1.2. Creșterea eficienței energetice și promovarea energiilor regenerabile</p>	<p>Clădiri reabilite (nr.)</p> <p>Centrale condensatie montate (nr.)</p> <p>Surse regenerabile de energie termică montate (nr.)</p> <p>Unități învățământ reabilite termic (nr.)</p> <p>Instituții sociale, culturale și sportive reabilite termic (nr.)</p> <p>Sistem iluminat public extins, modernizat și reabilitat</p> <p>Puncte de aprindere modernizate (nr.)</p> <p>Sistem de iluminat extins (km)</p>
	<p>OS1.3. Dezvoltarea rețelelor tehnico-edilitare</p>	<p>Sistem integrat de management al situațiilor de urgență implementat</p> <p>Rețea de gaze extinsă</p>



		Rețea de energie electrică extinsă
	OS1.4. Protejarea și promovarea mediului natural și construit, inclusiv a clădirilor de patrimoniu	Spații verzi amenajate (suprafață) Perdele de protecție amenajate (lungime) Măsuri de creștere a nivelului de educație civică (nr.)
	OS1.5. Managementul integrat al deșeurilor (colectare și reciclare)	Sistem de colectare a deșeurilor municipale implementat Stație de triere a deșeurilor implementată Măsuri de promovare a tehnologiilor nepoluante (nr.) Măsuri de promovare a colectării selective a deșeurilor (nr.)
OS2. Dezvoltarea unei economii moderne, prin creșterea competitivității economice și a nivelului de pregătire al capitalului uman	OS2.1. Creșterea competitivității și performanțelor sectorului industrial	Sit industrial decontaminat Cluster RmS creat Strategie de marketing local creată Centre de sprijin create (nr.)
	OS2.2. Promovarea unei agriculturi moderne, aliniată principiilor economiei de piață, ce va genera creșterea nivelului de trai	Centre de informare, consultanță, sprijin create Măsuri de sprijinire și promovare aplicate (nr.)
	OS2.3. Pregătirea unei forțe de muncă competitive și orientată spre cerințele pieței muncii	Programe de consiliere și orientare profesională desfășurate (nr.) Locuri de muncă create (nr.) Burse acordate (nr.)
OS3. Îmbunătățirea calității vieții în municipiul Râmnicu Sărat, prin dezvoltarea infrastructurii educaționale, de sănătate, sportive și a facilităților socio-culturale și de agrement.	OS3.1. Dezvoltarea și modernizarea infrastructurii educaționale	Unități de învățământ reabilite și modernizate (nr.) Burse sociale acordate (nr.) Târguri organizate (nr.)
	OS3.2. Dezvoltarea și modernizarea infrastructurii sociale și de sănătate	Locuințe sociale construite (nr.) Centre sociale create (nr.) Unități spitalicești reabilite și modernizate (nr.)



		Cabinete medicale create în școli și grădinițe
	OS3.3 Dezvoltarea și modernizarea infrastructurii sportive, socio-culturale și de agrement, promovarea turismului	Lăcașe de cult consolidate și reabilite (nr.) Campanii de promovare desfășurate (nr.) Parcuri și locuri de joacă amenajate și reamenajate (nr.) Baze sportive realizate și reabilite (nr.) Unități culturale create și reabilite (nr.) Clădiri restaurate (nr.) Baze sportive multifuncționale create (nr.)
OS4. Modernizarea administrației locale și creșterea calității serviciilor publice	OS4.1. Întărirea capacității administrative și creșterea calității serviciilor publice	Sistem GIS și întabulare (nr.) Instrumente de lucru, echipamente achiziționate (nr.) Tehnologii moderne implementate (nr.) PUG realizat
	OS4.2. Formarea și pregătirea profesională continuă a personalului din administrația publică	Programe de formare profesională desfășurate (nr.) Schimburi de experiență desfășurate (nr.)



## BIBLIOGRAFIE

- ✦ Strategia Națională pentru Dezvoltare Durabilă a României Orizonturi 2013-2020-2030
- ✦ Planul de Dezvoltare Regională Sud-Est 2014 – 2020
- ✦ Strategia de Dezvoltare Durabilă a Județului Buzău 2014-2020
- ✦ Masterplan Regional pentru Regiunea de Dezvoltare Sud-Est 2010-2020
- ✦ Agenția pentru Dezvoltare Regională Sud-Est
- ✦ <http://www.primariermsarat.ro>
- ✦ Ministerul pentru Consultare Publică și Dialog Civic – Buletin informativ SDTR septembrie 2016
- ✦ Planul de Eficiență Energetică a Municipiului Râmnicu Sărat, anul 2017
- ✦ Planul de Acțiune pentru Energie Durabilă 2014-2020
- ✦ Planul Național de Acțiune pentru Eficiență Energetică
- ✦ Strategie iluminat public, anul 2016
- ✦ Strategia de Dezvoltare și Promovare a Turismului în Județul Buzău, 2016-2020
- ✦ Strategia pentru consolidarea administrației publice 2014-2020
- ✦ Studiu Urban ADR, Raport Final
- ✦ Atlasul zonelor urbane marginalizate din România
- ✦ <http://www.anofm.ro>
- ✦ [http://ec.europa.eu/regional\\_policy/sources/docgener/informat/2014/urban\\_ro.pdf](http://ec.europa.eu/regional_policy/sources/docgener/informat/2014/urban_ro.pdf)
- ✦ Ministerul Dezvoltării Regionale și Administrației Publice, Direcția de dezvoltare teritorială
- ✦ *Comunicarea Comisiei privind o nouă politică de turism a Uniunii Europene*
- ✦ <http://www.adrse.ro/Planificare/PRAI.aspx>
- ✦ <http://www.adrse.ro/Planificare/PRAO.aspx>
- ✦ Strategia Națională de sănătate 2014-2020, "Sănătate pentru prosperitate"
- ✦ <http://www.mdrap.ro/comunicare/presa/comunicate/strategia-nationala-a-locuirii-lansata-in-consultare-publica>
- ✦ Planul de amenajare a teritoriului național. Secțiunea a V-a – Zone de risc natural
- ✦ Planul de Mobilitate Urbană Durabilă Râmnicu Sărat
- ✦ Planul de amenajare a teritoriului național. Secțiunea I – Rețele de transport. A – Direcții de dezvoltare a rețelei de căi ferate
- ✦ Planul de amenajare a teritoriului național. Secțiunea I – Rețele de transport
- ✦ Planul de amenajare a teritoriului național. Secțiunea I – Rețele de transport. A – Direcții de dezvoltare a rețelei de căi rutiere (Anexa nr. III)
- ✦ Planul de amenajare a teritoriului național. Secțiunea I – Rețele de transport. A – Direcții de dezvoltare a rețelei de căi navigabile (Anexa nr. VII)
- ✦ Recensământul Populației și al Locuințelor 2011 – Institutul Național de Statistică, anul 2011
- ✦ Anuarul Statistic al României, Institutul Național de Statistică, București – ediția 2015 - <http://statistici.insse.ro/shop/>;



- ✦ Oficiul Național al Registrului Comerțului, anul 2015;
- ✦ Verificare, monitorizare firme: <http://www.risco.ro>;
- ✦ <http://cimec.ro/scripts/monumente/biserici/>
- ✦ Raport comisie – forța de muncă
- ✦ Planul de Amenajare a Teritoriului Național (PATN), Rețeaua de localități, legea 351/2001
- ✦ Ministerului Muncii, Familiei, Protecției Sociale și Persoanelor Vârstnice
- ✦ Institutul de Memorie Culturală, baza de date: Muzee și Colecții din România;
- ✦ C. Lazăr, M. Lazăr, „Analiza statistico-economică”, Editura Economică, București, 2012;
- ✦ Strategia de Dezvoltare Teritorială a României – Studiu Formarea și dezvoltarea sistemelor de localități
- ✦ <http://e.europa.eu>
- ✦ Raport Centrul Român de Politici Europene – Dezvoltare urbană
- ✦ Programul IMPACT pachet de informații 2006 - [www.research.ro/img/files\\_up/1179471235Pachet%20informatii.doc](http://www.research.ro/img/files_up/1179471235Pachet%20informatii.doc)
- ✦ Regulamentul UE 1303 / 2013 de stabilire a unor dispoziții comune privind cele cinci fonduri
- ✦ Regulamentul UE 1301 / 2013 privind FEDR
- ✦ Acordul de Parteneriat propus de România pentru perioada de programare 2014 – 2020 , februarie 2014 - <http://www.fonduri-ue.ro/acord-parteneriat>
- ✦ Comisia Națională de Prognoză- <http://www.cnp.ro/ro/prognoze>
- ✦ “Instrumente structurale în sprijinul mediului de afaceri” realizat de Ministerul Afacerilor Europene, data publicării: august 2012
- ✦ <http://www.fondurue.ro/images/files/studiianalize/48145/Strategy%20RO%20FINA L%20version.pdf>
- ✦ <http://www.eeagrants.ro>
- ✦ <http://uefiscdi.gov.ro/articole/3965/Programul-Orizont-2020.html>
- ✦ [https://ec.europa.eu/programmes/horizon2020/sites/horizon2020/files/H2020\\_RO\\_KI0213413RON.pdf](https://ec.europa.eu/programmes/horizon2020/sites/horizon2020/files/H2020_RO_KI0213413RON.pdf)
- ✦ <http://www.finantare.ro/fonduri-structurale/pndr-2014-2020> - PNDR 2014-2020
- ✦ <http://www.fonduri-structurale.ro/>
- ✦ <http://www.fonduri-ue.ro>
- ✦ Investițiile străine directe în România în anul 2015
- ✦ <http://www.mdrap.ro/comunicare/buletine/newsletter>