

PROIECT DE HOTARARE

privind aprobarea Planului Urbanistic de Detaliu pentru lucrarea „*Construire si inchidere balcon cu acces din interiorul apartamentului*”, pentru imobilul situat in Municipiul Rm.Sarat, Aleea Smardan, bloc 11C, scara A, ap.3, judetul Buzau

Consiliul Local al municipiului Râmnicu-Sărat, județul Buzău, întrunit în ședința de lucru ordinară în data de **20.12.2018**;

Având în vedere:

- expunerea de motive a Primarului municipiului Rm.Sarat;
- referatul de specialitate al Arhitectului Șef din cadrul aparatului de specialitate al primarului municipiului Rm. Sarat în conformitate cu prevederile art.44 din Legea nr.215/2001 a administrației publice locale, republicată, actualizată;
- avizul comisiei de specialitate a Consiliului local;
- cererea nr.17103/19.10.2018 adresată de către Nedelcu Milica, în calitate de proprietar, titular al investiției și initiator al P.U.D;
- raportul informării și consultării publicului conform art.5 din Ordinul nr.2701/2010 al Ministerului Dezvoltării Regionale și Turismului pentru aprobarea Metodologiei de informare și consultare a publicului cu privire la elaborarea sau revizuirea planurilor de amenajare a teritoriului și de urbanism nr.24506/05.09.2018 (faza finală și avizarea);
- prevederile art.2, alin.2 din Legea nr.50/1991 privind autorizarea executării lucrărilor de construcții, republicată, actualizată;
- prevederile art.25, alin.1, art.48 și art.56, alin.6 și alin.7 din Legea nr.350/2001 privind amenajarea teritoriului și urbanismului, actualizată;
- prevederile certificatului de urbanism nr.64/19.04.2018;
- avizul favorabil al Comisiei tehnice de amenajarea teritoriului și urbanism a Municipiului Rm.Sarat nr.6/12.10.2018 ;
- avizul nr.6/18.10.2018 al Arhitectului Șef ;
- Planul Urbanistic de Detaliu pentru lucrarea lucrarea „*Construire si inchidere balcon cu acces din interiorul apartamentului*”, pentru imobilul situat în Municipiul Rm.Sarat, Aleea Smardan, bloc 11C, scara A, ap.3, județul Buzau;
- procedura stabilită de prevederile Legii nr.52/2003 privind transparența decizională în administrația publică, republicată (anunț consultare și dezbateri publice, proces verbal și minuta dezbaterii publice, proces verbal încheiat cu prilejul finalizării procedurii);
- prevederile HCL nr.300/29.11.2018 privind alegerea prezidentului de ședință al Consiliului local al Municipiului Rm.Sarat pentru ședințele din lunile decembrie 2018– februarie 2019;
- prevederile art.36 alin.5 lit.c coroborat cu prevederile art.128 din Legea nr. 215/2001 a administrației publice locale, republicată, actualizată;

Luând în considerare dispozițiile Legii nr.24/2000 privind normele de tehnică legislativă la elaborarea actelor normative republicată, cu modificările și completările ulterioare;

În temeiul art.39 alin.1, art.45 alin.2 lit.e si art.115 alin.1 lit.b din Legea nr.215/2001 a administrației publice locale, republicata, actualizata;

HOTĂRĂȘTE:

Art.1. Se aproba Planul Urbanistic de Detaliu pentru lucrarea „*Construire si inchidere balcon cu acces din interiorul apartamentulu*”, pentru imobilul situat in Municipiul Rm.Sarat, Aleea Smardan, bloc 11C, scara A, ap.3, judetul Buzau.

Art.2. Cu aducerea la îndeplinire a prezentei hotarari se insarcineaza Primarul municipiului Rm.Sarat prin Arhitectul Sef al Municipiului Rm.Sarat.

Art.3. Prezenta hotarare se aduce la cunostinta publica, respectiv se comunica Primarului municipiului Rm. Sarat, celor nominalizati cu ducerea la indeplinire si se comunica Institutiei Prefectului Judetului Buzau in vederea exercitarii controlului cu privire la legalitate.

Această hotărâre a fost adoptata de catre Consiliul Local al Municipiului Rm. Sarat in sedinta ordinara din data de 20.12.2018, cu respectarea prevederilor art.45 alin.2 lit.e din Legea nr.215/2001, a administratiei publice locale, republicata si actualizata, cu un numar de _____ voturi pentru, _____ abtineri si _____ voturi impotriva din numarul total de 19 consilieri locali in functie si _____ consilieri locali prezenti.

**Președinte de ședință,
Domnul consilier Torcarescu Stefan**

**Contrasemnează,
Secretar,
Vagyas-Davidoiu Manuela**

**Nr. _____
Rm.Sărat 20.12.2018**



ROMÂNIA

MUNICIPIUL RÂMNICU - SĂRAT

Str. N.Bălcescu nr. 1, Râmnicu-Sărat, Tel: 0238.561946; Fax: 0238.561947
Web site: www.primariermsarat.ro E-mail: primarie_rmsarat@primariermsarat.ro

Nr.36208/13.12.2018

EXPUNERE DE MOTIVE

la proiectul de hotarare privind aprobarea Planului Urbanistic de Detaliu aferent pentru lucrarea „*Construire si inchidere balcon cu acces din interiorul apartamentului*”, pentru imobilul situat in Municipiul Rm.Sarat, Aleea Smardan, bloc 11C, scara A, ap.3, judetul Buzau

In exercitarea atributiilor stabilite prin Legea nr.215/2001, republicata, actualizata, a administratiei publice locale, Consiliul local asigura, potrivit competentelor sale si in conformitate cu legea, cadrul necesar avizarii si aprobarii documentatiilor de amenajare a teritoriului si urbanism ale localitatilor.

Proiectul de hotarare promovat are la baza urmatoarele prevederi legale:
-prevederile art.2, alin.2 din Legea nr.50/1991 privind autorizarea executării lucrărilor de construcții, republicata, actualizata;
-prevederile art.25, alin.1, art.48 si art.56, alin.6 si alin.7 din Legea nr.350/2001 privind amenajarea teritoriului si urbanismului, actualizata.

Obiectivele Planului Urbanistic de Detaliu pentru lucrarea „*Construire si inchidere balcon cu acces din interiorul apartamentului*”, pentru imobilul situat in Municipiul Rm.Sarat, Aleea Smardan, bloc 11C, scara A, ap.3, judetul Buzau, sunt:

-Aplicare prevederi Certificat de Urbanism nr.64/19.04.2017;
-avizul favorabil al Comisiei tehnice de amenajarea teritoriului si urbanism a Municipiului Rm.Sarat nr.6/12.10.2018 ;
-Avizul nr.6/18.10.2018 al Arhitectului Sef;
-„*Construire si inchidere balcon cu acces din interiorul apartamentului*”, pentru imobilul situat in Municipiul Rm.Sarat, Aleea Smardan, bloc 11C, scara A, ap.3, judetul Buzau, cu respectarea prevederilor legale.

Raportat la cele prezentate propun Consiliului local al Municipiului Rm.Sarat spre analiza si aprobare proiectul de hotarare privind aprobarea Planului Urbanistic de Detaliu aferent pentru „*Construire si inchidere balcon cu acces din interiorul apartamentului*”, pentru imobilul situat in Municipiul Rm.Sarat, Aleea Smardan, bloc 11C, scara A, ap.3, judetul Buzau, cu respectarea prevederilor legale in vigoare.

Initiator,
PRIMAR,
CIRJAN SORIN-VALENTIN





ROMÂNIA



MUNICIPIUL RÂMNICU SĂRAT

Str. N.Bălcescu nr. 1, Râmnicu-Sărat,
Web: www.primariermsarat.ro
Nr. înregistrare ANSPDCP: 20680

Tel: 0238.561946; Fax: 0238.561947
E-mail: primarie_rmsarat@primariermsarat.ro

Nr. 35992 /12.12.2018

Raport de specialitate,

privind aprobarea Planului Urbanistic de Detaliu pentru lucrarea «*Construire + închidere balcon cu acces din interiorul apartamentului*» pentru imobilul din Aleea Smardan, bl. 11C, sc. A, ap.3, municipiul Ramnicu-Sarat, judetul Buzau

Având in vedere:

- cererea nr. 17103/19.10.2018 adresata de d-na Nedelcu Milica in calitate de proprietar, titular al investitiei si initiator al P.U.D.;
- prevederile art. 48 si art. 56, alin. 6 si 7 din Legea nr. 350/2001 privind amenajarea teritoriului si urbanismul, cu modificările si completările ulterioare;
- prevederile Legii 50/1991 privind autorizarea executării lucrărilor de construcții, republicata si actualizata;
- prevederile Legii 215/2001 a administrației publice locale, republicata si actualizata;
- prevederile pct. d.3 din Certificatul de Urbanism nr. 64/19.04.2017;
- raportul informării si consultării publicului nr. 24506/05.09.2018 întocmit in conformitate cu prevederile art. 5 din Ordinul nr. 2701/2010 al Ministrului Dezvoltării Regionale si Turismului pentru aprobarea metodologiei de informare si consultare a publicului cu privire la elaborarea si revizuirea planurilor de amenajare a teritoriului si de urbanism,
- prevederile avizului Comisiei tehnice de amenajare a teritoriului si urbanism a Municipiului Ramnicu Sarat, nr. 06/12.10.2018;
- prevederile avizului Arhitectului Sef nr. 06/18.10.2018,

propunem spre analiza si aprobarea Consiliului local, Planul Urbanistic de Detaliu aferent lucrării «*Construire + închidere balcon cu acces din interiorul apartamentului*» la imobilul din Aleea Smardan, bl. 8D, sc. A, ap.1, municipiul Ramnicu-Sarat, judetul Buzau, documentatie de urbanism intocmita pentru suprafata studiata de 259 mp ce include suprafata de 5,38 mp teren limitrof imobilului din Aleea Smardan, bl. 8D, sc. A, ap.1, municipiul Ramnicu-Sarat, identificat prin numarul cadastral 30072-C1-U7.

Arhitect Sef,
ing. Nicolae Gabriela



ROMÂNIA



MUNICIPIUL RÂMNICU SĂRAT

Cert. no. AJAEU/10/I 1995

Str. N.Bălcescu nr. 1, Râmnicu-Sărat,
Web: www.primariermsarat.ro
Nr. înregistrare ANSPDCP: 20680

Tel: 0238.561946; Fax: 0238.561947
E-mail: primarie_rmsarat@primariermsarat.ro

Nr. 29811 /22.10.2018



CATRE,

Compartimentul Contencios Administrativ si Juridic
in atentia reprezentantului pentru aplicare prevederi Legea nr. 52/2003

Avand in vedere:

- prevederile art. 41 din Ordinul 2701/30.12.2010 pentru aprobarea metodologiei de informare si consultare a publicului cu privire la elaborarea sau revizuirea planurilor de amenajare a teritoriului si de urbanism, republicata si actualizata;
- prevederile art. 43, alin 2 din Ordinul 233/26.02.2016 al M.D.R.A.P. pentru aprobarea normelor metodologice de aplicare a Legii 350/2001 privind amenajarea teritoriului si urbanismul si de elaborare si actualizare a documentatiilor de urbanism;
- solicitarea nr. 17103 /19.10.2018 a d-nei Nedelcu Milica,

va transmitem urmatoarele:

- raportul de specialitate nr. 29641/19.10.2018 privind aprobare P.U.D.- Aleea Smardan, bl. 11 C, sc. A, ap. 3, municipiul Ramnicu Sarat – in original;
- copie cerere nr. 17103/19.10.2018 prin care d-na Nedelcu Milica solicita aprobare P.U.D. de catre Consiliul local al Municipiului Ramnicu Sarat;
- copie aviz arhitect sef nr. 06/18.10.2018;
- copie aviz Comisia tehnica de amenajare a teritoriului si urbanism a Municipiului Ramnicu Sarat, nr. 06/12.10.2018;
- copii avize si acorduri: Agentia pentru Protectia Mediului Buzau, energie electrica, gaze, telefoane, apa-canal;
- copie dovada achitarii taxei de inregistrare P.U.D. la Registrul Urbanistilor din Romania;
- copie raport privind informarea si consultarea publicului in vederea aprobarii P.U.Z. si R.L.U. nr. 16711/11.06.2018;
- copie foto panou informare publica de pe amplasament;
- copie certificat de urbanism nr. 64/19.04.2017;
- 1 exemplar original P.U.D.

Prezentei adrese atasam un dosar ce contine documentele precizate mai sus cu un numar de 44 file.

Arhitect sef,
ing. Nicolae Gabriela

Sef Serviciu Urbanism,
ing. Teodorescu Dragos



ROMÂNIA



MUNICIPIUL RÂMNICU SĂRAT

Cert. no. AJAEU/10/11995

Str. N.Bălcescu nr. 1, Râmnicu-Sărat,
Web: www.primariermsarat.ro
Nr. înregistrare ANSPDCP: 20680

Tel: 0238.561946; Fax: 0238.561947
E-mail: primarie_rmsarat@primariermsarat.ro

Arhitect-șef

Ca urmare a cererii adresate de NEDELCU MILICA, cu domiciliul/sediul în județul Buzau, municipiul/orașul/comuna Râmnicu Sărat, satul _____, sectorul _____, cod poștal 125300, str. _____ nr. _____, bl. _____, sc. _____, et. _____, ap. _____, telefon/fax _____, e-mail _____, înregistrată la nr. 16240 din 15.10.2018,

în conformitate cu prevederile Legii nr. 350/2001 privind amenajarea teritoriului și urbanismul, cu modificările și completările ulterioare, se emite următorul:

AVIZ

Nr. 06 din 18.10.2018.

pentru Planul urbanistic de detaliu pentru CONSTRUIRE + INCHIDERE BALCON CU ACCES DIN INTERIORUL APARTAMENTULUI

generat de imobilul Aleea Smardan, bl. 11C, sc. A, ap. 3, municipiul Râmnicu Sărat

Inițiator: NEDELCU MILICA

Proiectant: B.I.A arh. Tomescu Nicoleta

Specialist cu drept de semnătură RUR: arh. Tomescu Nicoleta

Amplasare, delimitare, suprafață zona studiată în P.U.D.: Aleea Smardan, bl. 11C, sc. A, ap. 3, municipiul Râmnicu Sărat –suprafata studiata in PUD 259 mp din care pe 5,38 mp se va construi si inchide balconul cu acces din interior, pentru functiunea de locuire

Prevederi P.U.G. - R.L.U. aprobate anterior:

- UTR nr. 1 –conform P.U.G. aprobat prin HCL 130/25.11.1999 prelungit prin HCL nr. 82/3 1.03.2011

- regim de construire: _____

- funcțiuni predominante: zona rezidentiala cu cladiri cu mai mult de 3 niveluri

- H max = - _____

- POT max = - _____

- CUT max = - _____

- retragerea minimă față de aliniament = - _____

- retrageri minime față de limitele laterale = conform Codului Civil si Hotararea Consiliului local nr. 45/07.10.1993 privind respectarea dimensiunilor balconului existent situat la nivelul superior si pastrarea elementelor de fatada

- retrageri minime față de limitele posterioare conform Codului Civil, Ordinului Ministerului Sanatatii nr. 119/2014 si Hotararea Consiliului local nr. 45/07.10.1993

Prevederi P.U.D. propuse:

- retrageri minime fata de limitele laterale = conform Codului Civil / se pastreaza regimul de aliniere existent / respectarea dimensiunilor balconului existent situat la nivelul superior si pastrarea elementelor

de fatada / nu va fi afectat terenul amenajat ca spatiu verde aferent blocului conform prevederi OUG 114/2007

- retrageri minime fata de limitele posterioare = conform Codului Civil / se pastreaza regimul de aliniere existent / nu va fi afectat terenul amenajat ca spatiu verde aferent blocului conform prevederi OUG 114/2007

- circulatii si accese = accesul in balcon se va face din interiorul apartamentului prin golul practicat prin spargerea parapetului

- echipare tehnico-edilitara: apa, canal energie electrica, gaze, telefoane

În urma ședinței Comisiei tehnice de amenajare a teritoriului și urbanism din data de 09.10.2018 se avizează favorabil/~~cu condiții nefavorabil~~ Planul urbanistic de detaliu aferent acestuia, cu următoarele condiții:

fara conditii

Prezentul aviz este valabil numai împreună cu planșa de reglementări anexată și vizată spre neschimbare.

Elaboratorul și beneficiarul P.U.D. răspund pentru exactitatea datelor și veridicitatea înscrisurilor cuprinse în P.U.D. care face obiectul prezentului aviz, în conformitate cu art. 63 alin. (2) lit. g) din Legea nr. 350/2001 privind amenajarea teritoriului și urbanismul, cu modificările și completările ulterioare.

Prezentul aviz este un aviz tehnic și poate fi folosit numai în scopul aprobării P.U.D.

Documentația tehnică pentru autorizarea executării lucrărilor de construire (DTAC) se poate întocmi numai după aprobarea P.U.D. și cu obligativitatea respectării întocmai a prevederilor acestuia.

Prezentul aviz este valabil de la data emiterii sale pe toată durata de valabilitate a certificatului de urbanism nr. 64 din 19.04.2017 (valabil pana la 18.04.2019), emis de Primaria Municipiului Ramnicu Sarat

Arhitect-șef,
ing. Nicolae Gabriela





ROMÂNIA



MUNICIPIUL RÂMNICU SĂRAT

Cert. no. AJAEU/10/11995

Str. N.Bălcescu nr. 1, Râmnicu-Sărat,
Web: www.primariermsarat.ro
Nr. înregistrare ANSPDCP: 20680

Tel: 0238.561946; Fax: 0238.561947
E-mail: primarie_rmsarat@primariermsarat.ro

COMISIA TEHNICA DE AMENAJARE A TERITORIULUI SI URBANISM A MUNICIPIULUI RAMNICU SARAT

Avand in vedere:

- Procesul Verbal al sedintei de lucru a Comisiei tehnice de amenajare a teritoriului si urbanism a Municipiului Ramnicu Sarat, nr. 28187/09.10.2018;
- cererea nr. 13871/11.09.2018 a d-nei Nedelcu Milica, domiciliata in municipiul Ramnicu-Sarat, judetul Buzau, in calitate de initiator al P.U.D. aferent lucrarii Construire + inchidere balcon cu acces din interiorul apartamentului la imobilul din Aleea Smardan, bl. 11C, sc. A, ap. 3, parter, municipiul Ramnicu Sarat;
- prevederile Certificatului de Urbanism nr. 64/19.04.2017 emis in scopul *Construire + inchidere balcon cu acces din interiorul apartamentului* pentru imobilul situat in Aleea Smardan, , bl. 11C, sc. A, ap. 3, parter, municipiul Ramnicu Sarat;
- documentatia tehnica de urbanism nr. 1500/648 elaborata de SC PROIECT BUZAU SA faza Plan Urbanistic de Detaliu elaborata pentru suprafata de 259 mp teren zona rezidentiala cu cladiri cu mai mult de 3 niveluri din care 5,38 mp pe care se va construi si inchide balcon cu acces din interiorul apartamentului proprietatea d-nei Nedelcu Milica din Aleea Smardan, bl. 11C, sc. A, ap. 3, parter, municipiul Ramnicu Sarat;
- avizele de specialitate obtinute pentru planul urbanistic de detaliu;
- prevederile Legii 50/1991 privind autorizarea executarii lucrarilor de constructii, actualizata si republicata;
- prevederile H.G. 525/1998 privind aprobarea Regulamentului general de urbanism, republicat si actualizat;
- prevederile art. 37 din Legea 350/2001 privind amenajarea teritoriului si urbanismul, modificata si compeltata;
- prevederile Legii 215/2001 a administratiei publice locale;
- prevederile Hotararii Consiliului Local nr. 9/31.01.2017 privind constituirea Comisiei tehnice de amenajare a teritoriului si urbanism a Municipiului Ramnicu Sarat si a secretariatului tehnic al acesteia;

- prevederile Hotararii Consiliului Local nr. 233/31.07.2017 privind aprobarea componentei nominale a Comisiei tehnice de amenajare a teritoriului si urbanism a municipiului Ramnicu Sarat si a Regulamentului de organizare si functionare al acesteia, in urma analizarii documentatiei de urbanism faza P.U.D. - *Construire + inchidere balcon cu acces din interiorul apartamentului* pentru imobilul situat in Aleea Smardan, , bl. 11C, sc. A, ap. 3, parter, municipiul Ramnicu Sarat, in sedinta din data 09.10.2018 a Comisiei tehnice de amenajare a teritoriului si urbanism a municipiului Ramnicu Sarat

SE E M I T E:
AVIZ FAVORABIL / NEFAVORABIL
NR. 06 / 12.10.2018 .

pentru documentatia de urbanism faza Plan Urbanistic de Detaliu pentru lucrarea: *Construire + inchidere balcon cu acces din interiorul apartamentului* pentru imobilul situat in Aleea Smardan, , bl. 11C, sc. A, ap. 3, parter, municipiul Ramnicu Sarat, cu respectarea următoarelor condiții:

- documentatia tehnica pentru autorizarea lucrarii se va intocmi dupa aprobarea P.U.D. de Consiliul local Ramnicu Sarat;
- lucrarea mai sus mentionata va incepe dupa obtinerea autorizatiei de construire asigurand astfel respectarea prevederilor Legii 50/1991 privind autorizarea executarii lucrarilor de constructii, modificata si republicata, Cod Civil;
- asigurarea utilitatilor necesare functionarii obiectivului se va face prin bransamente individuale la retelele municipale existente prin obtinerea autorizatiei de construire in acest sens.

Prezentul aviz este valabil pe durata de valabilitate a certificatului de urbanism

Presedinte,
Cirjan Sorin Valentin

Arhitect-sef,
ing. Nicolae Gabriela

Coordonator secretariat tehnic,
ing. Teodorescu Dragos





Agencia Națională pentru Protecția Mediului

Agencia pentru Protecția Mediului Buzău

Nr.: 10407 / D. OP. 2018.

Către: NEDELCU MILICA – titular P.U.D.
municipiul Râmnicu Sărat, județul Buzău

Referitor la: Solicitarea dvs. înregistrată la APM Buzău cu nr. 10308/20.08.2018 pentru obținerea avizului de mediu pentru Planului Urbanistic de Detaliu – „Construire + închidere balcon cu acces din interiorul apartamentului” cu amplasamentul în mun. Râmnicu Sărat, str. Aleea Smârdan, bl. 11C, sc. A, parter, ap.3, județul Buzău.

Stimate Domn,

Ca urmare a analizei documentației dumnevoastră, înregistrată la A.P.M. Buzău cu nr. 10308/20.08.2018 pentru obținerea avizului de mediu pentru Planului Urbanistic de Detaliu – „Construire + închidere balcon cu acces din interiorul apartamentului” cu amplasamentul în mun. Râmnicu Sărat, str. Aleea Smârdan, bl. 11C, sc. A, parter, ap.3, județul Buzău, va transmitem următoarele:

✓ **în conformitate cu prevederile:**

- ❖ O.U.G. nr. 195/2005, privind protecția mediului, aprobată prin Legea nr. 265/2006, cu modificările și completările ulterioare,
- ❖ H.G. nr. 1.076/2004, privind stabilirea procedurii de realizare a evaluării de mediu pentru planuri și programe,
- ❖ Hotărârii Guvernului nr. 1000/2012 privind reorganizarea și funcționarea Agenției Naționale pentru Protecția Mediului,

✓ **în urma analizării documentației privind solicitarea de obținere a avizului de mediu pentru planul premenționat, din care rezultă că:**

- ❖ se respectă destinația terenului stabilită prin D.U.A.T., conform UTR 1 din P.U.G.;
- ❖ se respectă permisiunile, prevăzute în Certificatul de Urbanism nr. 64 din 19.04.2017, emis de Primăria Municipiului Râmnicu- Sărat, județul Buzău;
- ❖ planul nu este cadrul pentru emiterea viitoarelor acorduri unice pentru proiectele care sunt prevăzute în Anexele 1 și 2 la H.G. nr. 445/2009, privind stabilirea procedurii cadru de evaluare a impactului asupra mediului și pentru aprobarea listei proiectelor publice sau private supuse acestei proceduri, deci nu poate avea un impact semnificativ în sensul precizat în HG nr.1076/2004 art 5 –alin 1.;
- ❖ planul nu este situat în perimetre de protecție specială, arii protejate situri de importanță comunitară din punct de vedere al protecției mediului,

vă comunicăm că, **Planul Urbanistic de Detaliu – „Construire + închidere balcon cu acces din interiorul apartamentului”, nu face obiectul prevederilor H.G. nr. 1.076/2004.**


Cu respect.



Șef Serviciu Avize, Acorduri, Autorizații,
biolog Mirela MARIN

Întocmit,
ing. Elena BADI





Către NEDELCU MILICA
BUZAU, loc. RAMNICU SARAT,

Urmare a solicitării dumneavoastră înregistrată cu nr. 30301709828 din 24.05.2017 privind avizarea amplasării în BUZAU, loc. RAMNICU SARAT, str. SMARDAN, nr. FN, bl.11C, sc.A, ap.3, cod postal 125300 a obiectivului reprezentând CONSTRUIRE+INCHIDERE BALCON CU ACCES DIN INTERIORUL APARTAMENTULUI, conform planului anexat vă comunicăm următoarele:

In urma analizării documentației depuse, suntem de acord cu realizarea obiectivului pe amplasamentul propus și se emite :

AVIZ DE AMPLASAMENT FAVORABIL NR.30301709828 / 07.06.2017

cu următoarele precizări:

• Pe planul de situație s-au trasat cu aproximație liniile electrice aeriene (LEA) - kV și liniile electrice subterane (LES) - kV pozate la o adâncime de circa 0,6 - 1m.

Amplasamentul construcției față de elementele din teren și față de instalațiile electrice aeriene și subterane nu vor fi modificate și rămân neschimbate, conform planului anexat, respectându-se condițiile de coexistență impuse de prescripțiile energetice/norme tehnice energetice în vigoare, Societatea Energetica Electrica S.A.- PE 101 A / 85 (republicat în 1993), PE 101/5 (republicat în 1993), NTE 003/04/00, NTE 007/08/00, PE 106/2003, 1.LI - Ip 5- 89, SR 8591 / 1997:

- distanța minimă admisă între conductorul extrem al LEA, la deviație maximă și cea mai apropiată parte a clădirii, fără să constituie traversare, este de 3 m pentru LEA 1kV < Un <= 20 kV și de 4 m pentru LEA 20kV < Un <= 110 kV;

- se interzice trecerea (traversarea) LEA cu tensiuni mai mici de 110 kV peste cladiri, cu excepția LEA 0,4 kV cu conductoare torsadate care pot traversa cladiri civile, respectându-se distanțele minime de 1 m față de acoperis și de 1,2 m față de coșul de fum;

- apropierea față de clădiri se realizează în funcție de categoria de pericol la incendiu a clădirii:

a) față de clădirile de categoriile A și B, distanța minimă de apropiere între axul LEA de joasă tensiune și peretele clădirii va fi de 1,5 ori înălțimea deasupra solului a celui mai înalt stâlp din zona de apropiere;

b) față de clădirile de categoriile C,D și E și clădirile civile, se vor respecta distanțele de 1 m pentru

LEA joasă tensiune cu conductoare izolate și neizolate;

Distanța pe orizontală între un stâlp al LEA și orice parte a unei clădiri trebuie să fie de minimum 1m.

- distanța de siguranță în plan orizontal ale cablurilor pozate în pământ față de fundații de clădiri este de minimum 0,6 m.

• In cazul în care în zona de amplasament a construcției există instalații energetice ale altor destinatari decât Societatea Energetica Electrica S.A., se va solicita acordul acestora .

• In situația în care pe terenul dumneavoastră se află instalații energetice proprietate CE Ramnicu Sarat, aveți obligația asigurării necondiționate a accesului personalului și a utilajelor CE Ramnicu Sarat, pentru remedierea incidentelor, executarea reviziilor și a lucrărilor la aceste instalații.

• Construcțiile cu caracter provizoriu vor fi debransate necondiționat de la rețeaua electrică, la solicitarea Consiliilor Locale.

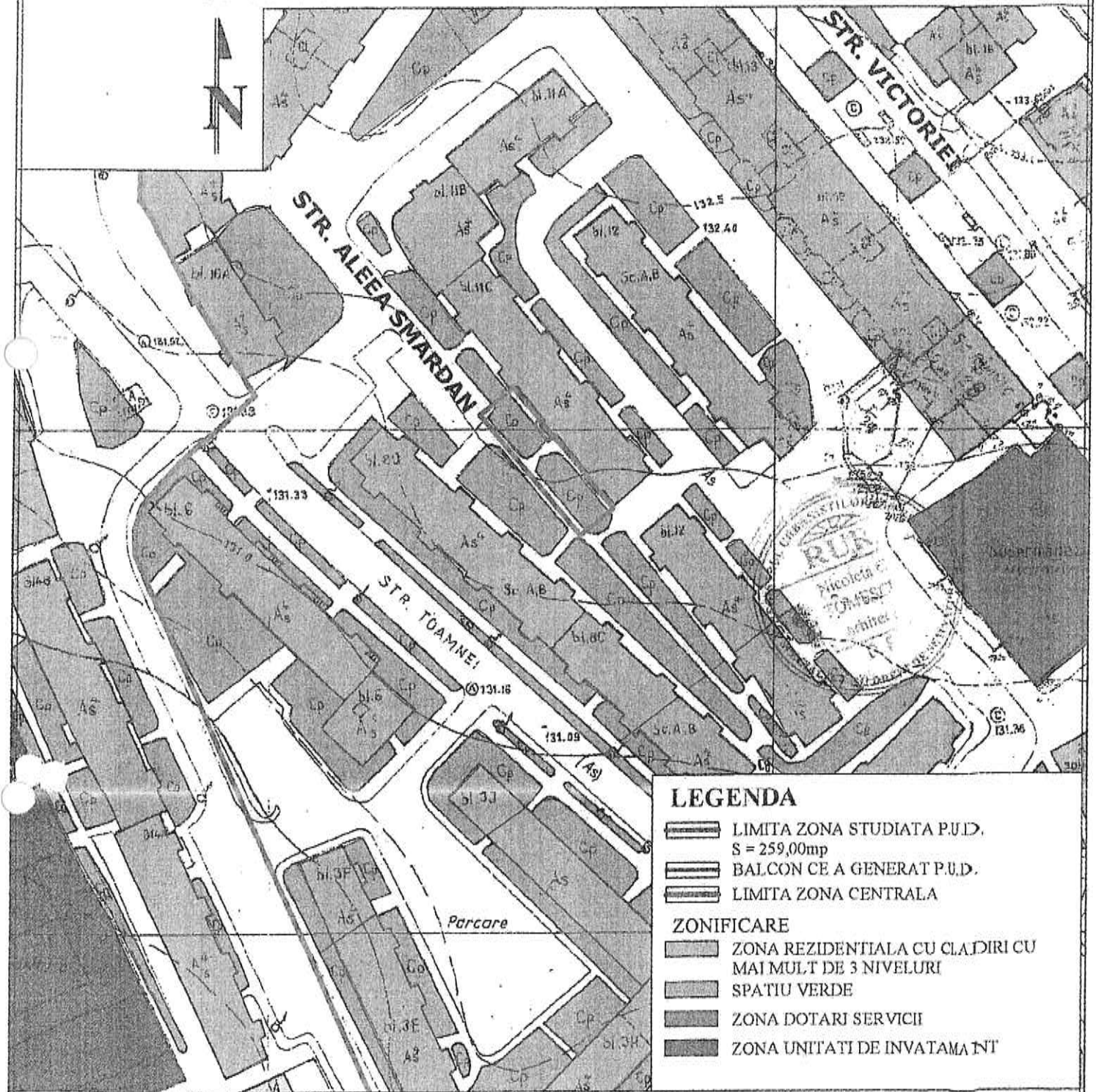
• In timpul execuției lucrărilor, se vor lua măsuri de către constructor, pentru respectarea normelor de protecție a muncii privind lucrul în apropierea liniilor electrice aeriene sau subterane.

• Orice modificare a instalației de alimentare cu energie electrică solicitată de consumator va fi plătită integral de acesta, bransamentele electrice afectate de viitoarea construcție vor fi refăcute în soluție modernizată.

• Lucrările în instalațiile energetice vor fi realizate numai printr-o societate atestată de către ANRE. Pentru prevenirea avarierii instalațiilor (LES) cu utilaje de construcție sau autovehicule și pentru evitarea producerii de accidente, se vor efectua sondaje de identificare exactă a traseelor cablurilor electrice, numai cu asistență tehnică din partea C.E.M.T.J.T. CE RM. SARAT, str. EROILOR, nr. 29, telefon 0238562845, care va asigura delegat competent.

**PLAN URBANISTIC DE DETALIU
IN VEDEREA CONSTRUIRII UNUI BALCON CU ACCES DIN
INTERIORUL APARTAMENTULUI - Ap. 3, Bl. 11C, Sc. A, Parter,
Str. ALEEA SMARDAN, Mun. RM. SARAT**

PLAN DE INCADRARE IN TERITORIU, SC. 1:1000

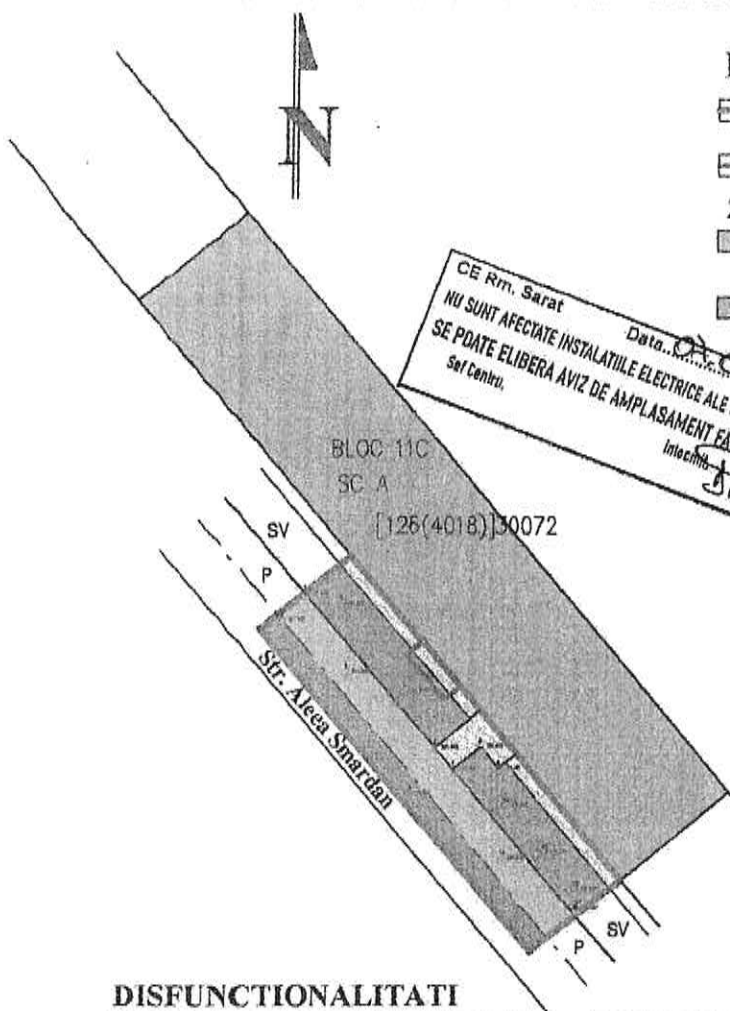


LEGENDA

- LIMITA ZONA STUDIATA P.U.D.
S = 259,00mp
- BALCON CE A GENERAT P.U.D.
- LIMITA ZONA CENTRALA
- ZONIFICARE**
- ZONA REZIDENTIALA CU CLADIRI CU MAI MULT DE 3 NIVELURI
- SPATIU VERDE
- ZONA DOTARI SERVICII
- ZONA UNITATI DE INVATAMANT

Verificator	Nume	Semnat	Cerinta	Referat/Nr./Data	Proiect nr	
S.C. PROIECT BUZAU S.A.				Beneficiar: NEDELCU MILICA	1500/648	
Specificatie	Nume	Semnat	Scara 1: 1000	Titlu proiect: PLAN URBANISTIC DE DETALIU IN VEDEREA CONSTRUIRII UNUI BALCON CU ACCES DIN INTERIORUL APARTAMENTULUI - Ap. 3, Bl. 11C, Sc. A, Parter, Str. ALEEA SMARDAN, Mun. RM. SARAT	Faza P.U.D.	
Set proiect	Arh. N. TOMESCU		Data		Titlu plansa: PLAN DE INCADRARE IN TERITORIU	Plansa nr. A 1
Proiectat	Urb. S. ANDREI		2018			
Desenat	Urb. S. ANDREI					

**PLAN URBANISTIC DE DETALIU
IN VEDEREA CONSTRUIRII UNUI BALCON CU ACCES DIN
INTERIORUL APARTAMENTULUI,
Ap. 3, Bl. 11C, Sc. A, Parter, Str. Aleea Smardan, Mun. RM. SARAT
PLAN SITUATIE EXISTENTA SI DISFUNCTIONALITATI, SC. 1:500**



LEGENDA

- LIMITA ZONA STUDIATA P.U.D.
S = 259,00mp
- BALCON PROPUȘ CE A GENERAT P.U.D.

ZONIFICARE

- ZONA REZIDENTIALA CU CLADIRI CU MAI MULT DE 3 NIVELURI
- SPATIU VERDE

CIRCULATII

- CIRCULATIE CAROSABILA
Str. ALEEA SMARDAN
- PARCAJE
- ZONA CIRCULATIE PIETONALA

**BILANT TERITORIAL EXISTENT
ZONA STUDIATA P.U.D.**

ZONE FUNCTIONALE	EXISTENT	
	mp	%
- ZONA REZIDENTIALA CU CLADIRI CU MAI MULT DE 3 NIVELURI si functiuni complementare	-	-
- ZONA SPATII VERZI	91,54	35,34
- ZONA CIRCULATII CAROSABILE SI PARCAJE	128,77	49,72
- ZONA CIRCULATII PIETONALE	38,69	14,94
TOTAL	259,00	100,00

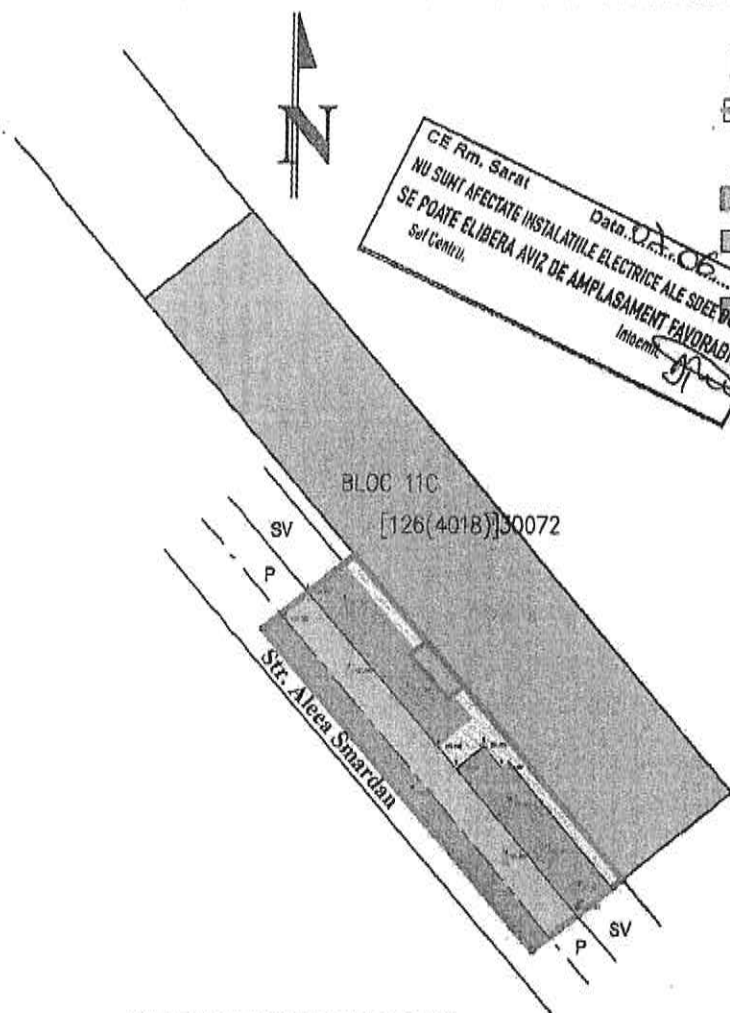
DISFUNCTIONALITATI

DOMENII	DISFUNCTIONALITATI	PRIORITATI
CIRCULATII	Lipsa circulatiei pietonale special amenajate in Aleea Smardan.	Masuri de siguranta pentru circulatia pietonala.
FOND CONSTRUIT SI UTILIZAREA TERENURILOR	Construcție rezidentiale colective P+4 in stare buna, construite in ultimii 50 de ani.	Interventii la apartament situat la parter pentru imbunatatirea conditiilor de locuire.
PROBLEME DE MEDIU	Studiul nu a evidentiat existenta unor riscuri naturale sau antropice.	Investitiile realizate nu vor influenta calitatea factorilor de mediu.
UTILITATI	In zona studiata sunt utilitatile necesare bunei functionari a investitiei propuse: alimentare cu apa, canalizare, energie electrica, gaze, telefonie	Investitia propusa nu implica dezvoltarea retelelor existente.



Verificator	Nume	Semnat	Cerinta	Referat/Nr./Data
S.C. PROIECT BUZAU S.A.				Beneficiar: NEDELCU MILICA
Proiect nr 1500/648				
Specificatie	Nume	Semnat	Scara 1:500	Titlu proiect: PLAN URBANISTIC DE DETALIU IN VEDEREA CONSTRUIRII UNUI BALCON CU ACCES DIN INTERIOR, Ap. 3, Bl. 11C, Sc. A, Parter, Str. Aleea Smardan, Mun. RM. SARAT
Sef proiect	Arh. N. TOMESCU		Data 2018	
Proiectat	Urb. S. ANDREI			Titlu plansa: PLAN SITUATIE EXISTENTA SI DISFUNCTIONALITATI
Desenat	Urb. S. ANDREI			
				Faza P.U.D. Plansa nr. A 2

**PLAN URBANISTIC DE DETALIU
IN VEDEREA CONSTRUIRII UNUI BALCON CU ACCES DIN
INTERIORUL APARTAMENTULUI,
Ap. 3, Bl. 11C, Sc. A, Parter, Str. Aleea Smardan, Mun. RM. SARAT
PLAN SITUATIE PROPUSA SI REGLEMENTARI, SC. 1:500**



LEGENDA

- LIMITA ZONA STUDIATA P.U.D.
 S = 259,00mp
ZONIFICARE
 BALCON PROPUS CE A GENERAT P.U.D.
 ZONA REZIDENTIALA CU CLADIRI CU MAI
MUL T DE 3 NIVELURI - bloc 11C, scara A
 SPATIU VERDE
CIRCULATII
 CIRCULATIE CAROSABILA
 Str. ALEEA SMARDAN
 PARCARE
 ZONA CIRCULATIE PIETONALA

REGLEMENTARI

- Pe terenul in suprafata de 5,38mp, adjacent apartamentului proprietate a beneficiarului, nr. 3, bl. 11C, Sc. A, parter, Str. Aleea Smardan, se propune executarea unui balcon cu acces din interior.
- Zona functionala propusa pentru suprafata de 5,38mp, preia functiunea apartamentului nr. 3, de zona rezidentiala cu cladiri cu mai mult de 3 niveluri;
- Balconul nou propus la parter, pastreaza limitele gabaritice ale balcoanelor etajelor superioare.
- Accesul la balconul nou construit, se va asigura din interiorul apartamentului.


INDICI URBANISTICI PROPUSI

PE TERENUL OCUPAT DE BALCON:

S teren = 5,38mp Aria Construita propusa = 5,38mp, Aria Construita Desfasurata propusa S = 5,38mp
 P.O.T. ex. = 0,00% P.O.T. propus = 100%
 C.U.T. ex. = 0,00 C.U.T. propus = 1,00

BILANT TERITORIAL PROPUS ZONA STUDIATA P.U.D.

ZONE FUNCTIONALE	EXISTENT		PROPUS	
	mp	%	mp	%
- ZONA REZIDENTIALA CU CLADIRI CU MAI MULT DE 3 NIVELURI si functiuni complementare	-	-	5,38	2,08
- ZONA SPATII VERZI	91,54	35,34	91,54	35,54
- ZONA CIRCULATII CAROSABILE SI PARCAJE	128,77	49,72	128,77	49,72
- ZONA CIRCULATII PIETONALE	38,69	14,94	33,31	12,86
TOTAL	259,00	100,00	259,00	100,00



Verificator	Nume	Semnat	Cerinta	Refera/Nr./Data
S.C. PROIECT BUZAU S.A.				Beneficiar: NEDELCU MILICA
				Proiect nr 1500/648
Specificatie	Nume	Semnat	Scara 1:500	Titlu proiect: PLAN URBANISTIC DE DETALIU IN VEDEREA CONSTRUIRII UNUI BALCON CU ACCES DIN INTERIOR, Ap. 3, Bl. 11C, Sc. A, Parter, Str. Aleea Smardan, Mun. RM. SARAT
Sef proiect	Arh. N. TOMESCU	[Signature]	Data	
Proiectat	Urb. S. ANDREI	[Signature]	2018	
Desenat	Urb. S. ANDREI	[Signature]		Titlu plansa: PLAN SITUATIE PROPUSA SI REGLEMENTARI
				Faza P.U.D.
				Plansa nr. A 3

Directia Operationala
Departament Mentenanta Specializata
B-dul. Marasesti, nr. 4-6
Sect. 4, Bucuresti
Cod postal: 040254
Contact online: www.distrigazsud-retele.ro
Interlocutor: Ioan Statescu
Nr. 312.881.141/02.08.2018

NEDELICU MILICA

Mun. Ramnicu Sarat, Jud. Buzau,
Cod Postal

Referitor la documentatia dvs. inregistrata cu nr. **312.881.141** din **12.07.2018**, prin care solicitati emiterea avizului de amplasament pentru autorizare **lucrari de construire si inchidere balcon cu acces din interiorul apartamentului in loc. Ramnicu Sarat, str. Aleea Smardan, bl. 11 C, sc. A, et. P, ap. 3, jud. Buzau** si in urma avizului nefavorabil cu nr. 311650515/21.06.2017, precum si a Solutiei de Alimentare pentru Accesul la Sistemul de Distributie nr. 910545149 din 06.11.2017, va restituim planul de situatie scara 1/500 proiect nr. 1500/648/2018 - elaborat de PROIECT BUZAU SRL completat cu datele solicitate si va transmitem urmatoarele:

Pe planul de situatie, s-au trasat orientativ componentele sistemului de distributie gaze naturale aflate in exploatarea societății noastre. Traseul exact al conductelor si bransamentelor, va fi identificat in teren dupa capacele tip GN montate pe axul acestora (in cazul conductelor de otel), sau dupa marcajele amplasate pe repere fixe (pentru conductele din polietilena).

Lucrarile propuse **afecteaza bransamentul de gaze naturale existent** pe care alimenteaza blocul 11 (OL, 1.1/2", montata aparent la o inaltime de ~ 3m), **acesta se va devia inaintea inceperii lucrarilor** conform Normelor tehnice pentru proiectarea si executia sistemelor de alimentare cu gaze naturale NTPEE - 2018 si a Legii nr. 123/2012 si a Solutiei de Alimentare pentru Accesul la Sistemul de Distributie nr. 910545149 din 06.11.2017-anexata, prin grija dvs.

In urma analizării documentației depuse se emite:

AVIZ FAVORABIL

Conditionat de respectarea urmatoarelor masuri de siguranta

1. Inainte de inceperea lucrarilor, este necesar ca executantul lucrării sa anunte in scris cu minim 48 de ore societatea noastra **Distrigaz Sud Retele SRL, FOL Complex Ramnicu Sarat, Nedelcu Cristian Danut, telefon: 0749692298** in vederea delegării unui reprezentant de specialitate, cu scopul identificării traseului exact al rețelelor de distributie gaze naturale afectate (bransament gaze) si conditiile necesare devierii acestuia.
2. Efectuarea lucrărilor de săpătură și umplutură în apropierea rețelelor de distributie gaze naturale, la o distanta ≤ 2metri se vor executa exclusiv manual, cu atenție, pentru a se evita deteriorarea sau avarierea acestora. In situatia în care se constata o neconcordanța între planurile rețelelor de distributie gaze naturale trasate de noi si situatia reala din teren, se vor opri lucrarile si se va anunta Sectorul de exploatare la telefonul indicat mai sus, care împreuna cu proiectantul lucrării dumneavoastra, vor stabili noile conditii de continuare a lucrarilor.
3. Conform prevederilor NTPEE-2018 construcțiile si/sau instalațiile subterane propuse care se realizeaza ulterior rețelelor de distributie sau instalațiilor de utilizare a gazelor naturale montate subteran si care intersecteaza

Distrigaz Sud Retele S.R.L.
Sediu social: Bd. Marasesti nr 4-6, Sect. 4,
Bucuresti, Cod Postal 040254
Call center: 021 9376

distrigazsud-retele.ro

Nr. Reg. Com.: J40/2728/2008
C.U.I. RO 23308833
Capital social: 71.750.240 lei
Operator de date: CP 15787



DISTRIGAZ SUD RETELE



traseul acestora se vor monta/amplasa la cel puțin distanța minimă admisă, conform Tabel 1 "Distanțe de securitate între conductele (rețelele de distribuție/ instalațiile de utilizare) subterane de gaze naturale și diferite construcții sau instalații". Distanța de securitate, exprimată în metri, se măsoară în proiecție orizontală între limitele exterioare ale generatoarelor conductelor și construcțiile sau instalațiile subterane proiectate.

4. Se interzice prinderea (înglobarea) rețelelor de distribuție a gazelor naturale, în camine, canale și construcții subterane, pe parcursul execuției lucrărilor.
5. Orice avarie a rețelei de gaze trebuie anunțată imediat la numerele de telefon 112 sau 021/205.55.46.
6. În cazul avarierii sau deteriorării componentelor sistemului de distribuție gaze naturale sau instalațiilor de utilizare existente, veți suporta contravaloarea pagubelor produse, inclusiv cea a pierderilor de gaze naturale și de restabilire a funcționalității elementelor afectate.
7. Va atenționăm că la apariția unor accidente ulterioare (avarii, explozii) pe sistemul de distribuție gaze naturale din zonele pe care s-au realizat lucrările menționate mai sus, cauzate de neglijențe în execuție, beneficiarul și executantul acestor lucrări sunt direct răspunzători.
8. Avarierea sau deteriorarea rețelelor de distribuție gaze naturale precum și nerespectarea normelor privind zonele de protecție și siguranța a conductelor de gaze , se sancționează conform Legii energiei electrice și a gazelor naturale nr. 123/2012 Cap. XV. În cazul în care nu veți respecta condițiile impuse, veți suporta consecințele Legislației în vigoare, societatea noastră fiind exonerată de orice răspundere în cazul producerii de accidente.
9. **Prezentul aviz este valabil 12 luni de la data emiterii numai dacă se realizează modificarea rețelei de gaze afectată și punerea în funcțiune, în caz contrar acesta devine nul.**
10. Avizul este emis conform prevederilor Ordinului 47/ 2003 al Ministerului Economiei și Comerțului numai pentru amplasamentul obiectivului propus, conform planului anexat și **Certificatului de Urbanism nr. 64 din 19.04.2017 eliberat de Primăria Ramnicu Sarat**, cu o valabilitate de 24 de luni.

Adrian DOBREA

SEF DEPARTAMENT,
DIRECTIA OPERATIONALA

Ioan Stănescu

Operator Cere-Infomatii

DISTRIGAZSUD RETELE SRL
Direcția Operațională
Departament Măntențință
Specializată

Prezentul aviz este însoțit de următoarele documente: plan de situație sc.: 1:500, copie la Soluția de Alimentare pentru Accesul la Sistemul de Distribuție nr. 91054514/06.11.2017 elaborat de BRST.
Achitat cu chitanță/ordin de plată nr. BRD /data 12/07/2018, factura nr. ATP 1904285925

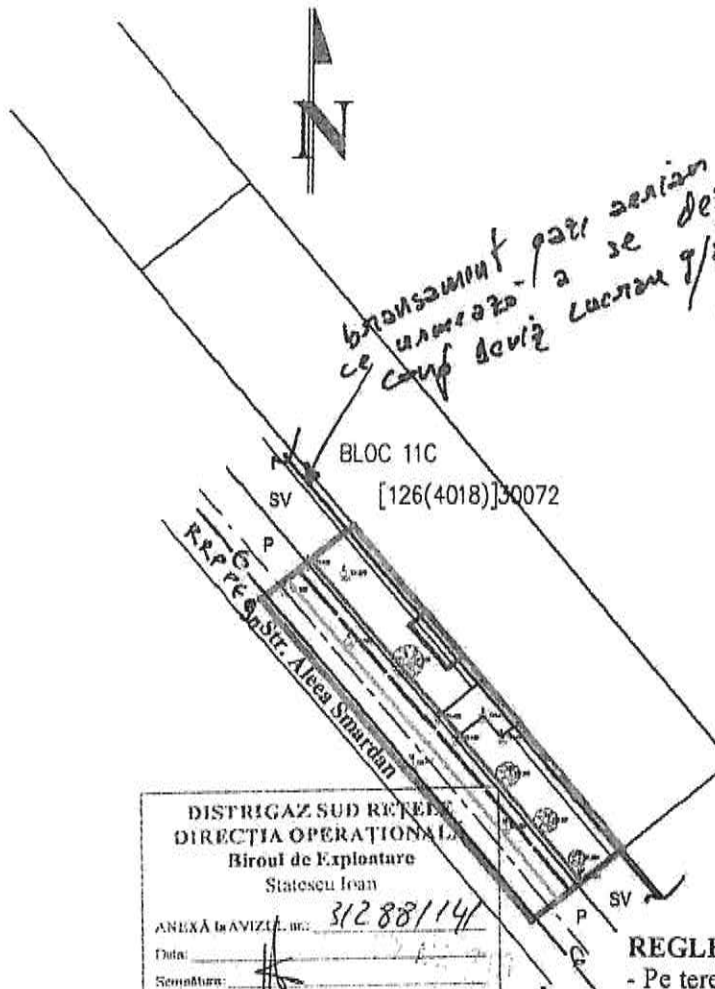
Distrigaz Sud Rețele S.R.L.
Sediul social: Bd. Mărășești nr. 4-6, Sect. 4,
București. Cod Postal 040254
Call center: 021 9376

distrigazsud-retele.ro

Nr. Reg. Com.: J40/2728/2008
C.U.I. RO 23308833
Capital social: 71.750.240 lei
Operator de date: CP 15787



**PLAN URBANISTIC DE DETALIU
IN VEDEREA CONSTRUIRII UNUI BALCON CU ACCES DIN
INTERIORUL APARTAMENTULUI,
Ap. 3, Bl. 11C, Sc. A, Parter, Str. Aleea Smardan, Mun. RM. SARAT
PLAN ECHIPARE EDILITARA SC. 1:500**




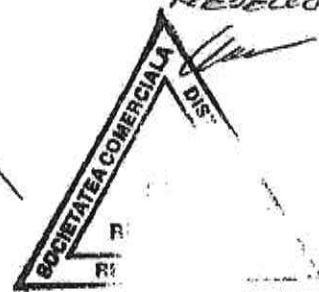
LEGENDA

- LIMITA ZONA STUDIATA P.U.D.
S = 259,00mp
- BALCON PROPUȘ CE A GENERAT P.U.D.
- ECHIPARE EDILITARA
- LINIE ELECTRICA SUBTERANA
- RETEA ALIMENTARE APA
- RETEA CANALIZARE
- RETEA GAZE

- GAZE -

LUCRAREA NU AFFECTEAZĂ REȚEAUA DE GAZE

NEDELCU MILICA FLORENTIN



DISTRIGAZ SUD REȚEA
DIRECTIA OPERATIONALA
Biroul de Exploatare
Statescu Ioan
ANEXA la AVIZUL nr. 31288/114
Data: _____
Semnatura: _____

Aviz favorabil cu condiția devieri brașurii de parter afectat și punerea în funcțiune.

REGLEMENTARI

- Pe terenul în suprafața de 5,38mp, adiacent apartamentului proprietate a beneficiarului, nr. 3, bl. 11C, Sc. A, parter, Str. Aleea Smardan, se propune executarea unui balcon cu acces din interior.
- Zona funcțională propusă pentru suprafața de 5,38mp, preia funcțiunea apartamentului nr. 3, de zona rezidențială cu clădiri cu mai mult de 3 niveluri;
- Balconul nou propus la parter, pastrează limitele gabaritice ale balcoanelor etajelor superioare.
- Accesul la balconul nou construit, se va asigura din interiorul apartamentului.

**INDICI URBANISTICI PROPUȘI
PE TERENUL OCUPAT DE BALCON:**

S teren = 5,38mp Arie Construita propusa = 5,38mp, Arie Construita Desfasurata propusa S = 5,38mp
P.O.T. ex. = 0,00% P.O.T. propus = 100%
C.U.T. ex. = 0,00 C.U.T. propus = 1,00

Verificator	Nume	Semnata	Cerinta	Referat/Nr./Data
S.C. PROIECT BUZAU S.A.				Beneficiar: NEDELCU MILICA
Specificatie	Nume	Semnata	Scara 1:500	Titlu proiect: PLAN URBANISTIC DE DETALIU IN VEDEREA CONSTRUIRII UNUI BALCON CU ACCES DIN INTERIOR, Ap. 3, Bl. 11C, Sc. A, Parter, Str. Aleea Smardan, Mun. RM. SARAT
Sef proiect	Arh. N. TOMESCU		Data 2018	
Proiectat	Urb. S. ANDREI			Titlu plansa: PLAN ECHIPARE EDILITARA
Desenat	Urb. S. ANDREI			
				Proiect nr 1500/648
				Faza P.U.D.
				Plansa nr. EE 1

Inregistrata la Registrul Comerțului sub nr. J40/8926/1997
Cod unic de înregistrare 427320

LAZ LILIELE BURELOR,
Cod 00347.02.04

Direcția Executivă Tehnologie și Informație România

Data: 11.07.2018

Aviz nr. 163

Numar de inregistrare: 100/05/03/01/B/BZ/ 2253

Către: NEDELCU MILICA,
Adresa: jud. Buzau, mun. Râmnicu Sarat

AVIZ FAVORABIL

Urmare documentației dvs. depusă la TELEKOM ROMANIA COMMUNICATIONS S.A. - BUZĂU înregistrata sub nr. 100/05/03/01/B/BZ/2253/163, data 14.06.2018, privind lucrarea: "Construire + închidere balcon cu acces din interiorul apartamentului, aleea Smârdan, bl.1/C, sc.A, parter, ap.3, mun.Râmnicu Sarat, jud. Buzau", fără utilități (racord apă - canal, gaze naturale, termoficare, racord energie electrică subterană), fără drum de acces, vă comunicăm următoarele:

Pe suprafața de teren pe care urmează să se construiască obiectivul menționat, TELEKOM ROMANIA COMMUNICATIONS S.A. nu are amplasate rețele și echipamente de comunicații electronice care să fie afectate de lucrările de construire.

Având în vedere această situație, TELEKOM ROMANIA COMMUNICATIONS S.A. este de acord cu execuția lucrărilor proiectate conform documentației prezentate.

Pentru rețelele tehnico-edilitare aferente acestui obiectiv, proiectate în afara perimetrului studiat, beneficiarul va obține avizul TELEKOM ROMANIA COMMUNICATIONS S.A., în baza unei documentații tehnice de specialitate

Pentru orice alte lucrări se va solicita alt aviz.

Prezentul aviz este valabil 12 luni de la data eliberării.

Dacă în timpul executării lucrărilor la obiectivul dvs.se vor depista in zona amplasamentului instalații Tc.(cabluri, tuburi PVC, Be, monotuburi, stâlpi, etc.),aveți obligația să anunțați TELEKOM ROMANIA COMMUNICATIONS S.A. - BUZĂU - telefon 0238 404101, fax 0238 725959 pentru stabilirea de comun acord a noilor conditii de amplasare.

Avizul a fost achitat cu Bon fiscal (Ordin de plata) nr.....dîn data de (zz/ll/aaaa).....

Responsabil eliberare Avize Tehnice





R: 1849/13.06.2018

Operator date cu caracter personal 8192

**Catre,
Nedelcu Milica**

PRELUNGIRE AVIZ nr. 36/29.05.2017

Spre stiinta: Primaria Rm. Sarat

REF : Construire +inchidere balcon cu acces din interiorul apartamentului

Pe baza examinarii cererii dvs. inregistrata la COMPANIA DE APA S.A. Buzau, Centrul Zonal Ramnicu Sarat la nr 1849/05.06.2018 prin care solicitati **PRELUNGIRE AVIZ DE CONSTRUIRE/DESEFIINTARE**, in baza Legii 50/1991 republicata cu modificarile si completarile ulterioare, a normelor metodologice de aplicare a legii aprobate prin Ordinul MDRL nr. 839/2009 si a „Regulamentului de organizare si functionare a serviciului public de alimentare cu apa si canalizare din ariile administrativ – teritoriale ale localitatilor membre ADI 2008 ” aprobat prin Hotarirea nr. 12/2009, va facem cunoscut **avizul nostru favorabil - privind executia lucrarii :**

- **Denumire lucrare :** Construire +inchidere balcon cu acces din interiorul apartamentului
- **Amplasament lucrare :** mun. Rm. Sarat, str Aleea Smirdan, bl. 11C, sc. A, parter, ap. 3
- **Beneficiar lucrare :** Nedelcu Milica
cu urmatoarele precizari si conditii :

I . DATE GENERALE:

Baza legala:

- Legea 50/1991 republicata cu modificarile si completarile ulterioare precum si a normelor metodologice de aplicare a Legii aprobate prin Ordinul MLPTL nr. 1943/2001 privind autorizarea lucrarilor de constructii si Ordinul 839/2009 al MDRL – pentru modificarea și completarea Normelor metodologice de aplicare a Legii nr. 50/1991 privind autorizarea executării lucrărilor de construcții
- Ordinul 839/2009 al MDRL- pentru modificarea si completarea Normelor metodologice de aplicare a Legii nr. 50/1991 privind autorizarea executarii lucrarilor de constructii
- Legea 10/1995 privind calitatea in constructii
- SR 8591/1997 privind amplasarea în localități a rețelilor edilitare subterane executate în sapatura (distanțe minime față de elementele de constructie, în plan vertical si în plan orizontal).
- Ordinul nr. 536/1997 pentru aprobarea normelor de igiena privind starea de sanatate a

populatiei

- Normativul P7/2000 privind proiectarea, executarea si exploatarea constructiilor fundate pe pământuri sensibile la umezire.
- HG 930/2005 – Norme speciale-zone de protectie sanitara;
- Legea 51/2006 a serviciilor comunitare de utilitati publice
- Ordinul 88/2007 al ANRSC – pentru aprobarea Regulamentului cadru de organizare si functionare a serviciilor publice de alimentare cu apa si de canalizare;
- Legea 241/2006 – a serviciului de alimentare cu apa si de canalizare;
- H.G. 188/2002 modificata cu HG nr.352/2005, privind aprobarea unor norme privind conditiile de descarcare in mediul acvatic a apelor uzate;
- Regulamentul consolidat si armonizat al Serviciului de alimentare cu apa si canalizare pe intreaga arie a delegarii serviciului;
- HG nr. 351/2005, modificata cu HG 783/2006, privind regimul substantelor prioritare periculoase

II. CONDITII SI RESTRICTII SPECIFICE INVESTITIEI, IMPUSE DE AVIZATOR

1. In aria de construire a lucrarii propuse a fi executata, COMPANIA DE APA BUZAU, nu detine retele de apa si canal si nici instalatii . Reteaua de apa stradala precum si canal se afla in afara perimetrului constructibil(pe fata blocului).
2. Prezentul aviz se elibereaza doar pentru realizarea lucrarii propuse prin Certificatul de urbanism nr. 64 din 19.04.2017 eliberat de Primaria Rm. Sarat.

Prezentul aviz este eliberat pentru obtinerea Autorizatiei de construire de la Primaria mun. Rm. Sarat si **este valabil 12 luni de la data emiterii**. In cazul depasirii acestei perioade, veti solicita COMPANIEI DE APA BUZAU, Centrul Zonal Ramnicu Sarat prelungirea valabilitatii sau reactualizarea avizului, dupa caz.

Se vor adopta solutii de amplasare a constructiilor astfel incat sa se asigure conditiile necesare realizarii lucrarilor de exploatare, intretinere, interventii la avarii sau inlocuiri de retele de apa si de canalizare, in vederea mentinerii in stare de functionare a acestora.

Taxa pentru eliberarea avizului pentru autorizatia de construire / desfiintare este 165.45 lei + TVA.

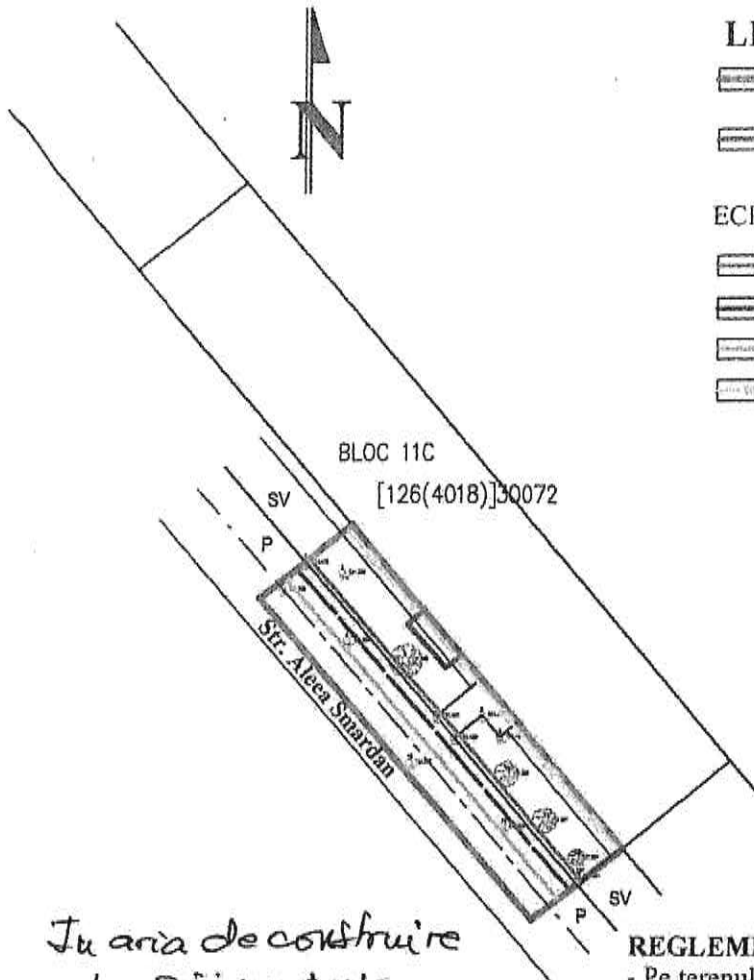
S.C. COMPANIA DE APA S.A. BUZAU
SEF CENTRUL ZONAL RM. SARAT
ING. ISOPENCU RAZVAN



INTOCMIT
ING. ADOMNICAI CRISTIAN

A handwritten signature in black ink, consisting of a large, stylized initial 'A' followed by a cursive name.

**PLAN URBANISTIC DE DETALIU
IN VEDEREA CONSTRUIRII UNUI BALCON CU ACCES DIN
INTERIORUL APARTAMENTULUI,
Ap. 3, Bl. 11C, Sc. A, Parter, Str. Aleea Smardan, Mun. RM. SARAT
PLAN ECHIPARE EDILITARA SC. 1:500**



LEGENDA

- LIMITA ZONA STUDIATA P.U.D.
S = 259,00mp
- BALCON PROPUȘ CE A GENERAT P.U.D.

ECHIPARE EDILITARA

- LINIE ELECTRICA SUBTERANA
- RETEA ALIMENTARE APA
- RETEA CANALIZARE
- RETEA GAZE



*In aria de construire
a lucrării propuse,
Compania de Proiectare
nu detine rețeaua edilitară.*

REGLEMENTARI

- Pe terenul in suprafata de 5,38mp, adjacent apartamentului proprietate a beneficiarului, nr. 3, bl. 11C, Sc. A, parter, Str. Aleea Smardan, se propune executarea unui balcon cu acces din interior.
- Zona functionala propusa pentru suprafata de 5,38mp, preia functiunea apartamentului nr. 3, de zona rezidentiala cu cladiri cu mai mult de 3 niveluri;
- Balconul nou propus la parter, pastreaza limitele gabaritice ale balcoanelor etajelor superioare.
- Accesul la balconul nou construit, se va asigura din interiorul apartamentului.

INDICI URBANISTICI PROPUSI

PE TERENUL OCUPAT DE BALCON:

S teren = 5,38mp Arie Construita propusa = 5,38mp, Arie Construita Desfasurata propusa S = 5,38mp
P.O.T. ex. = 0,00% P.O.T. propus = 100%
C.U.T. ex. = 0,00 C.U.T. propus = 1,00


(cf. Aviz nr. R49/13.06.2018).

Verificator	Nume	Semnat	Cerinta	Referat/Nr./Data
S.C. PROIECT BUZAU S.A.				Beneficiar: NEDELCU MILICA
				Proiect nr 1500/648
Specificatie	Nume	Semnat	Scara 1:500	Titlu proiect: PLAN URBANISTIC DE DETALIU IN VEDEREA CONSTRUIRII UNUI BALCON CU ACCES DIN INTERIOR, Ap. 3, Bl. 11C, Sc. A, Parter, Str. Aleea Smardan, Mun. RM. SARAT
Sef proiect	Arh. N. TOMESCU		Data	Faza P.U.D.
Proiectat	Urb. S. ANDREI		2018	Plansa nr. EE 1
Desenat	Urb. S. ANDREI			Titlu plansa: PLAN ECHIPARE EDILITARA



ROMÂNIA

MUNICIPIUL RÂMNICU- SĂRAT



Str. N.Bălcescu nr. 1, Râmnicu-Sărat,
Web: www.primariermsarat.ro
Nr. inregistrare A.N.S.P.D.C.P. 20680

Tel: 0238.561946; Fax: 0238.561947
E-mail: primarie_rmsarat@primariermsarat.ro

Nr. 24506 /05.09.2018

Raport,
privind informarea si consultarea publicului in vederea aprobarii
Planului Urbanistic de Detaliu aferent lucrarii P.U.D. **"Construire + inchidere balcon
cu acces din interiorul apartamentului"** in Aleea Smardan, bl. 11C, sc. A, ap.3,
municipiul Ramnicu-Sarat, judetul Buzau
- faza finala si avizarea -

Avand in vedere:

- solicitarea nr. 12785/23.08.2018 a initiatorului Nedelcu Milica cu privire la elaborarea si avizarea documentatiei de urbanism faza P.U.D. **"Construire + inchidere balcon cu acces din interiorul apartamentului"** in Aleea Smardan, bl. 11C, sc. A, ap.3, municipiul Ramnicu-Sarat, judetul Buzau, in format electronic si pe suport hartie ce a fost pusa la dispozitia Arhitectului Sef si Serviciului Urbanism din cadrul Primariei municipiului Ramnicu-Sarat de catre titular, afisarea de catre titular la locul lucrarii si a zonei studiate a panourilor de informare a intentiei de elaborare a acestei documentatii de urbanism, afisarea pe site-ul institutiei a informarii si consultarii publicului a variantei finale si a avizelor solicitate prin Certificatul de Urbanism nr. 64/19.04.2018,

s-a procedat la informarea si consultarea publicului prin afisarea pe site-ul Primariei municipiului Ramnicu-Sarat "primariermsarat.ro" si a fost pusa la dispozitie si pentru analiza directa la Serviciul Urbanism din cadrul Primariei municipiului Ramnicu Sarat, in perioada 27.08.2018-05.09.2018, pentru fiecare zi, ora 13.00, termen de informare pentru varianta finala si avizarea documentatiei tehnice.

Mentionam faptul ca pe langa mijloacele de informare precizate anterior, prin adresa nr. 15636/14.05.2018 a fost notificata Asociatia de Proprietari nr. 2 Centru Ramnicu Sarat iar initiatorul a afisat panouri de informare amplasate pe terenul zonei studiate in P.U.D., alte mijloace prin care publicul a fost informat de intentia de elaborare a documentatiei de urbanism precum si modalitatile de analiza ale acesteia, data si ora la care a avut loc sedinta de dezbatere publica a primei variante a acestei documentatii de urbanism.


In procesul de informare si consultare a publicului, nu au fost inregistrati solicitanti care sa faca observatii sau sa-si exprime puncte de vedere in legatura cu elaborarea variantei finale si avizarea documentatiei de urbanism faza P.U.D. **"Construire + inchidere balcon cu acces din interiorul apartamentului"** in Aleea Smardan, bl. 11C, sc. A, ap.3, municipiul Ramnicu-Sarat, judetul Buzau

Primar,
Cîrjan Sorin-Valentin



Intocmit:
Sef Serviciu Urbanism
Ing. Teodorescu Dragos





CP

ROMANIA
Judetul Buzau
Primaria Municipiului Ramnicu-Sarat*)
Nr. 7931 din 19.04.2017.

CERTIFICAT DE URBANISM

Nr. 64 din 19.04.2017.

In scopul: CONSTRUIRE + INCHIDERE BALCON CU ACCES DIN
INTERIORUL APARTAMENTULUI **)

Ca urmare a Cererii adresate de*1 NEDELUCU MILICA

cu domiciliul/sediul*2) in judetul Buzau municipiul/orasul/comuna Ramnicu Sarat, satul _____, sectorul _____, cod postal 125300, str. _____ nr. _____, bl. _____, sc. _____, et. _____, ap. _____ telefon/fax _____, e-mail _____, inregistrata la nr. 7931 din 14.04.2017, pentru imobilul - teren si/sau constructii -, situat in judetul Buzau, municipiul/orasul/comuna Ramnicu Sarat, satul _____, sectorul _____, cod postal 125300, str. Aleea Smardan nr. _____ bl. 11C, sc. A, et. parter, ap. 3, sau identificat prin*3) Plan de situatie / Plan de incadrare in zona / Nr. cad. 30072-C1-U7 / Nr CF vechi 209/5(e:4017) / Nr cad. vechi 126 (e:4018) / Nr cad. nou 30072

in temeiul reglementarilor Documentatiei de urbanism nr. 1200/5757/nov.1999, faza PUG, aprobata prin Hotararea Consiliului local Rm.-Sarat nr. 130/25.11.1999, prelungit termen de valabilitate prin Hotararea Consiliului local Rm - Sarat nr. 82/31.03.2011

in conformitate cu prevederile Legii nr. 50/1991 privind autorizarea executarii lucrarilor de constructii, republicata, cu modificarile si completarile ulterioare,

SE CERTIFICA:

1. REGIMUL JURIDIC:

Terenul se afla in intravilanul municipiului Ramnicu-Sarat
Apartmentul este proprietate / Terenul pe care se va construi balconul apartine partial do meniului public al municipiului Ramnicu Sarat si partial cota indiviza a coproprietarilor blocului 11C sc. A
Includerea imobilului in listele monumentelor istorice si/sau ale naturii ori in zonele de protectie ale acestora: nu este cazul

2. REGIMUL ECONOMIC:

Folosinta actuala: teren liber
Nu sunt reglementari fiscale speciale
Destinatia constructiilor in conformitate cu documentatiile de urbanism si amenajarea teritoriului: zona rezidentiala cu cladiri cu mai mult de 3 niveluri, conform U.T.R. 1 din P.U.G.

3. REGIMUL TEHNIC:

Informatii extrase din Regulamentul local de urbanism al U.T.R. 1 din P.U.G.: se mentine in general situatia existenta / se pot autoriza lucrari de intretinere si imbunatatire a aspectului arhitectural al cladirilor precum si lucrari de intretinere si consolidare care sa asigure siguranta constructiilor / se pot autoriza lucrari de construire a unor cladiri cu functiuni complementare (spatii comerciale, servicii, cabinete medicale, farmacii) la parterul blocurilor de locuit existente / se pot autoriza lucrari de imbunatatire a confortului tehnico-edilitar: alei carosabile si pietonale, parcaje, spatii verzi si terenuri de joaca pentru copii / se aproba eliberarea autorizatiilor de construire a balcoanelor situate la parterul blocurilor de locuinte, conform prevederilor H.C.L. nr. 45/07.10.1993

Regimul de aliniere a terenului si constructiilor fata de drumurile publice adiacente: se pastreaza regimul de aliniere existent / nu va fi afectat, prin reducerea suprafetei acestuia, terenul amenajat ca spatiu verde aferent blocului si prevazut ca atare in documentatiile de urbanism, conform prevederilor O.U.G. 114/2007

Elemente privind volumetria si/sau aspectul general al cladirilor in raport cu imobilele invecinate: se vor realiza lucrari de construire si inchidere balcon executat suspendat, cu acces din interior prin spargere parapet fereasca cu respectarea dimensiunilor balconului existent situat la nivelul superior si astfel incat acesta sa se incadreze in echilibrul arhitectural al zonei

Inaltimea maxima admisa:- $S_{teren} = 5,38 \text{ mp}$ POT max=- CUT max=-

Echiparea cu utilitati: apa, canalizare, gaze, energie electrica si telefoane

Mod de executie: cu o societate autorizata in domeniu / Documentatia tehnica va fi insotita de dovada inregistrarii proiectului la Ordinul Arhitectilor din Romania (1 exemplar original) cf. HG 932/2010 si dovada achitarii timbrului arhitecturii in valoare de 0,05 % din valoarea investitiei / in cazul in care amplasarea constructiilor proiectate evidentiaza ca distanta dintre cladirile invecinate este mai mica sau egala cu inaltimea cladirii celei mai inalte, se va intocmi studiu de insorire care sa confirme respectarea insoririi de minim 1 1/2 ore la solstitiul de iarna a incaperilor de locuit din cladire si a locuintelor invecinate conform Ordinului Ministerului Sanatatii 119/2014 si a HG 525/1996 privind aprobarea regulamentului general de urbanism

Prezentul certificat de urbanism poate fi utilizat/nu poate fi utilizat in scopul declarat*4) pentru/intrucat:

CONSTRUIRE SI INCHIDERE BALCON CU ACCES DIN

INTERIORUL APARTAMENTULUI

*4) Scopul emiterii certificatului de urbanism conform precizarii solicitantului, formulata in cerere.

Certificatul de urbanism nu tine loc de autorizatie de construire/desfiintare si nu confera dreptul de a executa lucrari de constructii.

4. OBLIGATII ALE TITULARULUI CERTIFICATULUI DE URBANISM:

In scopul elaborarii documentatiei pentru autorizarea executarii lucrarilor de constructii - de construire/de desfiintare - solicitantul se va adresa autoritatii competente pentru protectia mediului:

MINISTERUL MEDIULUI SI DEZVOLTARII DURABILE - AGENTIA NATIONALA PENTRU PROTECTIA MEDIULUI - AGENTIA PENTRU PROTECTIA MEDIULUI BUZAU, str. Democratiei, nr. 11, Buzau, cod 120018.

In aplicarea Directivei Consiliului 85/337/CEE (Directiva EIA) privind evaluarea efectelor anumitor proiecte publice si private asupra mediului, modificata prin Directiva Consiliului 97/11/CE si prin Directiva Consiliului si Parlamentului European 2003/35/CE privind participarea publicului la elaborarea anumitor planuri si programe in legatura cu mediul si modificarea, cu privire la participarea publicului si accesul la justitie, a Directivei 85/337/CEE si a Directivei 96/61/CE, prin certificatul de urbanism se comunica solicitantului obligatia de a contacta autoritatea teritoriala de mediu pentru ca aceasta sa analizeze si sa decida, dupa caz, incadrarea/neincadrarea proiectului investitiei publice/private in lista proiectelor supuse evaluarii impactului asupra mediului.

In aplicarea prevederilor Directivei Consiliului 85/337/CEE, procedura de emitere a acordului de mediu se desfasoara dupa emiterea certificatului de urbanism, anterior depunerii documentatiei pentru autorizarea executarii lucrarilor de constructii la autoritatea administratiei publice competente.

In vederea satisfacerii cerintelor cu privire la procedura de emitere a acordului de mediu, autoritatea competenta pentru protectia mediului stabileste mecanismul asigurarii consultarii publice, centralizarii optiunilor publicului si al formularii unui punct de vedere oficial cu privire la realizarea investitiei in acord cu rezultatele consultarii publice.

In aceste conditii:

Dupa primirea prezentului certificat de urbanism, titularul are obligatia de a se prezenta la autoritatea competenta pentru protectia mediului in vederea evaluarii initiale a investitiei si stabilirii demararii procedurii de evaluare a impactului asupra mediului si/sau a procedurii de evaluare adecvata.

In urma evaluarii initiale a notificarii privind intentia de realizare a proiectului se va emite punctul de vedere al autoritatii competente pentru protectia mediului.

In situatia in care autoritatea competenta pentru protectia mediului stabileste efectuarea evaluarii impactului asupra mediului si/sau a evaluarii adecvate, solicitantul are obligatia de a notifica acest fapt autoritatii administratiei publice competente cu privire la mentinerea acestuia pentru autorizarea executarii lucrarilor de constructii.

In situatia in care, dupa emiterea certificatului de urbanism ori pe parcursul derularii procedurii de evaluare a impactului asupra mediului, solicitantul renunta la intentia de realizare a investitiei, acesta are obligatia de a notifica acest fapt autoritatii administratiei publice competente.

5. CEREREA DE EMITERE A AUTORIZATIEI DE CONSTRUIRE/DESFINTARE va fi insotita de urmatoarele documente:

certificatul de urbanism (copie);

dovada titlului asupra imobilului, teren si/sau constructii, sau, dupa caz, extrasul de plan cadastral actualizat la zi si extrasul de carte funciara de informare actualizat la zi, in cazul in care legea nu dispune altfel (copie legalizata);

c) documentatia tehnica - P.T., dupa caz (2 exemplare originale):

P.A.C. P.O.E. P.A.D.

d) avizele si acordurile stabilite prin certificatul de urbanism:

d.1) avize si acorduri privind utilitatile urbane si infrastructura (copie):

alimentare cu apa

gaze naturale

Alte avize/acorduri:

canalizare

telefonizare

acordul Asociatiei de Proprietari
pentru executie lucrare

alimentare cu energie
 electrica

salubritate

alimentare cu energie termica

transport urban

d.2) avize si acorduri privind

securitatea la incendiu

protectia civila

sanatatea populatiei

d.3) avize/acorduri specifice ale administratiei publice centrale si/sau ale serviciilor descentralizate ale acestora (copie):

Proprietarul va elabora Plan Urbanistic de Detaliu. Planul Urbanistic de Detaliu elaborat pe suport topografic in sistemul stereografic 1970 vizat de OCPI Buzau va fi avizat pentru cerintele: protectia mediului, energie electrica, gaze, telefonie, apa, canalizare si va fi aprobat de Consiliul Local conform art. 32, alin 1, lit c, din Legea 350/2001 privind amenajarea teritoriului si urbanismul / Documentatia P.U.D. va fi insotita de Raportul informarii si consultarii populatiei intocmit in conformitate cu prevederile Ordinului nr. 2701/2010 al M.D.R.T. pentru aprobarea metodologiei de informare si consultare a publicului cu privire la elaborarea si revizuirea planurilor de amenajare a teritoriului si de urbanism

dovada inregistrarii P.U.D. la Registrul Urbanistilor din Romania

verificare conform Legii 10/1995 - cerinta rezistenta si stabilitate

expertiza tehnica in baza Legii 10/1995 cerinta rezistenta si stabilitate

acord Inspectoratul Judetean in Constructii Buzau

plan cu reprezentarea reliefului intocmit in sistemul stereografic 1970 vizat de OCPI Buzau pe care se vor reprezenta constructiile existente si proiectate

plan incadrare in zona a lucrarii emis de OCPI Buzau

contract de suprafata incheiat cu Municipiul Ramnicu Sarat pentru terenul din domeniul public ce se va ocupa prin construirea balconului - daca este cazul

d.4) studii de specialitate (1 exemplar original)

studiu geotehnic

punctul de vedere/actul administrativ al autoritatii competente pentru protectia mediului (copie);

Litera f) a pct. 5 din formularul-model F6 "Certificat de urbanism" din anexa 1 a fost eliminata de pct. 9 al art. 1 din ORDINUL nr. 1.867 din 16 iulie 2010, publicat in MONITORUL OFICIAL nr. 534 din 30 iulie 2010)

Documentele de plata ale urmatoarelor taxe (copie)

Taxa de autorizatie 0,5 % din valoarea autorizata conform H.C.L. 323/28.12.2016

Taxa formulare 16 lei, conform H.C.L. 323/28.12.2016

Prezentul certificat de urbanism are valabilitatea de 24 luni de la data emiterii.

PRIMAR*),**

(functia, numele, prenumele si semnatura)

Cirjan Sorin Valentin



[Handwritten signature of Cirjan Sorin Valentin]

SECRETAR GENERAL/SECRETAR,

(numele, prenumele si semnatura)

Vagyas David/Oru Manuela

[Handwritten signature of Vagyas David/Oru Manuela]

ARHITECT SEF **)**

(numele, prenumele si semnatura)

ing. Nicolae Gabriela

[Handwritten signature of ing. Nicolae Gabriela]

Achitat taxa de: 5,0 lei, conform chitantei nr. 010805 din 06.03.2017

Prezentul certificat de urbanism a fost transmis solicitantului direct/prin posta la data de 19.04.2017

In conformitate cu prevederile Legii nr. 50/1991 privind autorizarea executarii lucrarilor de constructii, republicata, cu modificarile si completarile ulterioare,

**se prelungeste valabilitatea
Certificatului de urbanism**

de la data de _____ pana la data de _____.

Dupa aceasta data, o noua prelungire a valabilitatii nu este posibila, solicitantul urmand sa obtina, in conditiile legii, un alt certificat de urbanism.

PRIMAR*),**
(functia, numele, prenumele si semnatura)

SECRETAR GENERAL/SECRETAR,
(numele, prenumele si semnatura)

L.S.

ARHITECT SEF **)**
(numele, prenumele si semnatura)

Data prelungirii valabilitatii: _____
Achitat taxa de _____ lei, conform Chitantei nr. _____ din _____
Transmis solicitantului la data de _____ direct/prin posta.

*1) Numele și prenumele solicitantului.

*2) Adresa solicitantului.

*3) Date de identificare a imobilului - teren și/sau construcții - conform Cererii pentru emiterea Certificatului de urbanism

*4) Scopul emiterii certificatului de urbanism conform precizării solicitantului, formulată în cerere

*) Se completează, după caz:

- Consiliului județean;
- Primăria Municipiului București;
- Primăria Sectorului al Municipiului București;
- Primăria Municipiului
- Primăria Orașului
- Primăria Comunei

***) Scopul emiterii certificatului de urbanism conform precizării solicitantului, formulată în cerere

- ****) Se completează, după caz : - președintele Consiliului județean
- primarul general al municipiului București
 - primarul sectorului al municipiului București
 - primar.

*****) Se va semna, după caz, de către arhitectul-șef sau "pentru arhitectul șef" de către persoana cu responsabilitate în domeniul amenajării teritoriului și urbanismului precizându-se funcția și titlul profesional.


PROIECT NR. 1500/648**DENUMIRE PROIECT:****PLAN URBANISTIC DE DETALIU ÎN VEDEREA
CONSTRUIRII UNUI BALCON CU ACCES DIN
INTERIORUL APARTAMENTULUI –****Ap. 3, Bl. 11C, Sc. A, Parter, Str. ALEEA SMÂRDAN,
Mun. RM. SĂRAT****FAZA :****P.U.D.- PLAN URBANISTIC DE DETALIU****BENEFICIAR:****NEDELCU MILICA****PROIECTANT:****S.C. PROIECT BUZĂU S.A.****VOLUM:****PIESE SCRISE ȘI DESENATE****DATA :****MAI 2018**

1968 - S.C. PROIECT BUZAU S.A. - 2018

Buzau 120020, STR. UNIRII, BL. 13 A - B, Tel. 0238433007, Fax 0338819600 ; 0238713007
CIF RO1152848, Nr. Reg.Comertului, J10/712/1991, e-mail: proiect.buzau.sa@gmail.com
website: www.proiectbuzau.ro

RINA SIMTEX

ISO 9001 REGISTERED	C.2196.1
ISO 14001 REGISTERED	M.3.1

NR. PROIECT : 1500/648**DENUMIRE PROIECT:****PLAN URBANISTIC DE DETALIU ÎN VEDEREA
CONSTRUIRII UNUI BALCON CU ACCES DIN
INTERIORUL APARTAMENTULUI –****Ap. 3, Bl. 11C, Sc. A, Parter, Str. ALEEA SMÂRDAN,
Mun. RM. SĂRAT****FAZA: P.U.D. – PLAN URBANISTIC DE DETALIU****BENEFICIAR: NEDELCU MILICA****DIRECTOR: ING. ALEXANDRU CHEȘCA****ȘEF PROIECT: ARH. TOMESCU NICOLETA**

... 2018.....

NR. PROIECT: 1500/648

DENUMIREA: PLAN URBANISTIC DE DETALIU ÎN VEDEREA CONSTRUIRII UNUI BALCON
CU ACCES DIN INTERIORUL APARTAMENTULUI - Ap. 3, Bl. 11C, Sc. A, Parter,
Str. ALEEA SMÂRDAN, Mun. RM. SĂRAT

FAZA: P.U.D.

BENEFICIAR: NEDELCU MILICA

CALIFICATIV: AVIZAT FAVORABIL CU CALIFICATIVUL **F.B.**

CONFORM PROCESULUI VERBAL NR. 92/7 DIN DATA 07.05.2015

DIRECTOR,

ing. ALEXANDRU CHEȘCA

COLECTIVUL DE PROIECTARE



Nr. crt.	Numele și prenumele	Funcția	Specialitatea	Semnătura
1.	arh. TOMESCU NICOLETA	șef atelier	Arhitectură	
2.	urb. ANDREI SORINA	urbanist	Urbanism	

NR. PROIECT: 1500/648

DENUMIREA: PLAN URBANISTIC DE DETALIU ÎN VEDEREA CONSTRUIRII UNUI BALCON
CU ACCES DIN INTERIORUL APARTAMENTULUI - Ap. 3, Bl. 11C, Sc. A, Parter,
Str. ALEEA SMÂRDAN, Mun. RM. SĂRAT

FAZA: P.U.D.

BORDEROU

PIESE SCRISE:

- Foaie de capăt
- Fișa de responsabilitate
- Borderou de piese scrise și piese desenate
- Memoriu general

PIESE DESENATE:

A 1 - PLAN DE INCADRARE ÎN TERITORIU
A 2 - PLAN SITUAȚIE EXISTENTĂ ȘI DISFUNCȚIONALITĂȚI
A 3 - PLAN SITUAȚIE PROPUȘĂ ȘI REGLEMENTĂRI
A 4 - PLAN UTILITATE PUBLICĂ - tipuri de proprietăți
E.E. 1 - PLAN ECHIPARE EDILITARĂ

NR. PROIECT: 1500/648

DENUMIREA: PLAN URBANISTIC DE DETALIU ÎN VEDEREA CONSTRUIRII UNUI BALCON
CU ACCES DIN INTERIORUL APARTAMENTULUI - Ap. 3, Bl. 11C, Sc. A, Parter,
Str. ALEEA SMÂRDAN, Mun. RM. SĂRAT

FAZA: P.U.D.

MEMORIU GENERAL

I. INTRODUCERE

1.1. DATE DE RECUNOAȘTERE A DOCUMENTAȚIEI

- DENUMIREA:

PLAN URBANISTIC DE DETALIU ÎN VEDEREA CONSTRUIRII UNUI
BALCON CU ACCES DIN INTERIORUL APARTAMENTULUI –
Ap. 3, Bl. 11C, Sc. A, Parter, Str. ALEEA SMÂRDAN, Mun. RM. SĂRAT

- BENEFICIAR:

NEDELCU MILICA

- PROIECTANT:

S.C. PROIECT BUZĂU S.A.
5100 Buzău str. Unirii Bl.13 A-B, tel / fax 0238/433007

- DATA: aprilie 2018

1.2. OBIECTUL LUCRĂRII

Prezenta documentație s-a întocmit la solicitarea beneficiarului **Nedelcu Milica**. Prin prezentul PUD se urmărește valorificarea în scop economic, social sau utilitar a terenurilor libere sau care devin libere ca urmare a dezafectării unor construcții sau amenajări din intravilanul localității.

Beneficiarul dorește să cunoască condițiile pentru construirea unui balcon, adiacent apartamentului nr.3 al blocului 11C, Sc. A, cu regim de înălțime de P+4E. Prin această investiție se dorește crearea unui acces din interiorul apartamentului proprietate personală a beneficiarului creându-se astfel aceleași condiții de locuit ca cele de care se bucură locuitorii de la etajele superioare ale blocului.

Apartamentul ce a generat P.U.D. aferent căruia se dorește realizarea investiției, a fost dobândit de beneficiarul Nedelcu Milica prin contract de Vânzare-Cumpărare cu încheierea de autentificare nr. 160 din 19.01.2000.

Apartamentul nr 3 al blocului 11C, Sc. A, în suprafață utilă de 54,31mp, este identificat prin documentație cadastrală Nr. 30072-C1-U7, C.F. 30072-C1-U7, amplasat la strada Aleea Smârdan, municipiul Râmnicu Sărat, județul Buzău.

Beneficiarul a obținut **Certificat de urbanism nr. 64 din 19.04.2017** emis de Primăria Municipiului Râmnicu Sărat, prin care s-a solicitat elaborarea prezentei documentații Plan Urbanistic de Detaliu, în vederea realizării investiției propuse.

Planul urbanistic de detaliu stabilește următoarele:

- categoriile funcționale ale dezvoltării și eventualele servituții ale terenurilor cuprinse în P.U.D.;
- compatibilitatea investiției propuse de beneficiar cu zona funcțională în care este amplasată;
- reglementări obligatorii necesare;
- reglementări privind dimensionarea, funcționalitatea și aspectul arhitectural al construcției;
- integrarea armonioasă a noii construcții cu cele existente;
- reglementări privind asigurarea acceselor, parcajelor, utilităților edilitare;
- circulația juridică a terenurilor;
- consecințele economice și sociale ale realizării investiției.

P.U.D. stabilește obiectivele, acțiunile și măsurile de dezvoltare a zonei studiate pe baza unei analize multicriteriale a situației existente în corelare cu propunerile Planului Urbanistic General al Municipiului Râmnicu Sărat.

1.3. SURSE DE DOCUMENTARE

Elaborarea P.U.D.-ului s-a făcut cu respectarea Metodologiei de elaborare și conținutul cadru al Planului Urbanistic de Detaliu - coroborată cu prevederile Planului Urbanistic General al Municipiului Râmnicu Sărat și Regulamentul Local de Urbanism aferent, aprobate cu H.C.L. nr. 130 din 25.11.1999, prelungit termen de valabilitate prin H.C.L. nr. 82 din 31.03.2011.

- Legea 50/1991 cu completările și modificările ulterioare ;
- Ghidul de aplicare al R.G.U. aprobat prin Ordinul MLPAT nr.21/N/10.04.2000
- Propunere de dezvoltare la nivelul localității - P.U.G. aprobat
- Legea nr. 18/1991 privind fondul funciar cu completările și modificările ulterioare ;
- Legea nr. 69/1991 privind Administrația Publică Locală (Republicană) cu completările și modificările ulterioare ;
- Legea nr. 10/1995 privind calitatea în construcții, cu completările și modificările ulterioare ;
- Legea nr. 137/1995 privind protecția mediului, cu completările și modificările ulterioare ;
- HGR nr. 101 din 1997 privind normele speciale și mărimea zonelor de protecție sanitară
- Legea nr. 7/1996 privind cadastru și publicitatea imobiliară, cu completările și modificările ulterioare ;
- Legea nr. 84/1996 privind îmbunătățirile funciare, cu completările și modificările ulterioare ;
- Ordinul M.L.P.A.T. nr.80/N/18-11-1996
- Ordinul M.L.P.A.T. nr.21/N10-04-2000
- HGR nr. 525 din 1996 pentru aprobarea R.G.U.
- Codul Civil
- Ordinul nr. 119/2014 al Ministerului Sănătății pentru aprobarea Normelor de igienă și sănătate publică privind mediul de viață al populației

2. ÎNCADRAREA ÎN ZONĂ

2.1. CONCLUZII DIN DOCUMENTAȚII DEJA ELABORATE RELAȚII ÎN TERITORIU

Terenul pe care va fi amplasat balconul propus a fi construit și închis este reglementat prin prezenta documentație Plan Urbanistic de Detaliu, UTR 1, are o suprafață de 5,38 mp și este situat la Str. Aleea Smârdan, municipiul Râmnicu Sărat, județul Buzău, aferent apartamentului nr. 3 al blocului 11C, Sc. A, parter.

Terenul nu este cuprins în aria de protecție a unui monument istoric. În Planul Urbanistic General al Municipiului Râmnicu Sărat, terenul ce a generat P.U.D. are reglementată zona funcțională : zona rezidențială cu clădiri cu mai mult de 3 niveluri.

Zona studiată P.U.D. se află în U.T.R. nr.1 și este delimitată grafic astfel:

- la nord – Zona bloc 11C, Sc. A ;
- la sud - Zona circulație carosabilă – Str. Aleea Smârdan;
- la est - Zona spațiu verde și zona circulație carosabilă – Str. Aleea Smârdan;
- la vest – Zona spațiu verde și zona circulație carosabilă.

Apartamentul ce a generat P.U.D.-ul este proprietate a beneficiarului Nedelcu Milica, identificat prin documentație cadastrală Nr. 30072-C1-U7, C.F. 30072-C1-U7 amplasat la strada Aleea Smârdan, municipiul Râmnicu Sărat, județul Buzău.

Zona are legăturile funcționale asigurate prin circulația strada Aleea Smârdan.

În prezent, terenul pe care se propune a fi construit balconul este neconstruit și aparține parțial domeniului public al municipiului Râmnicu Sărat și parțial cota indiviză a coproprietarilor blocului 11C, Sc. A.

Apartamentul aferent căruia se va construi balconul propus, nu este inclus în lista monumentelor istorice și nici nu este inclus în vre-o zonă de protecție a acestora.

ANALIZA GEOTEHNICĂ :

Geomorfologic, perimetrul studiat face parte din Câmpia Română, iar litologic este constituit din depozite de terasă și eoliene, până la partea superioară, prafuri argiloase, nisipuri prăfoase cu grosimi variabile de la 1,5 – 7,0 m, care stau orizontal și stabili pe orizontul aluvionar grosier constituit din pietriș cu nisip grosier și bolovăniș.

Sarcini climatice

- sarcina dată de vânt $Q_{ref} = 0,5 \text{ KN/mp}$ – calculată la înălțime de 10 m deasupra terenului conform NP- 082- 2005
 - sarcina dată de zăpadă $G_v = 2,00 \text{ KN/mp}$ – conform CR-1-3-2005
- Adâncimea de îngheț este de 0,85 m conform STAS 6054/77

Seismicitate

Caracteristicile microseismice ale perimetrului sunt următoarele:

- accelerația terenului $a_g = 0,28 \text{ g}$, pentru IMR = 100 ani
- perioada de colt $T_c = 1,6 \text{ sec}$ conf. Normativ P100-1-2004

Nivelul apei subterane nu a fost întâlnit la data efectuării forajelor, din informațiile se află la adâncimi mai mari de 15 m.

Menționăm că terenul este denivelat cu multe gropi în care staționează apele provenite din precipitații, sau umplute cu moloz, resturi menajere, etc.

Conform normativului NP074/2002 și cele ale Ghidului GT 035/2002 categoria geotehnică în care se încadrează amplasamentul este II, deci cu risc geotehnic moderat.

REGLEMENTĂRI P.U.G.

În zona propusă a fi studiată P.U.D. sunt definite conform reglementărilor din U.T.R. 1 al P.U.G.-ului aprobat pentru Municipiul Râmnicu Sărat, următoarele zone funcționale:

- **ZONA REZIDENȚIALĂ CU CLĂDIRI CU MAI MULT DE 3 NIVELURI.**
- **ZONA SPAȚII VERZI**
- **ZONA PENTRU CĂI DE COMUNICAȚIE ȘI CONSTRUCȚII AFERENTE C - subzone - căi de comunicație rutiere**

Disfuncționalități:

- Circulația pietonală și carosabilă cu îmbrăcăminte degradată;
- Apartamentele de la parterul locuințelor colective nu beneficiază de existența unui balcon, ca vecinii de la etajele superioare.

3. SITUAȚIA EXISTENTĂ**3.1. ACCESIBILITATE:**

Circulația auto și pietonală principală a zonei cuprinsă în P.U.D. se desfășoară pe strada Aleea Smârdan, ce asigură legătura zonei studiate P.U.D., cu celelalte zone funcționale ale municipiului.

Din analiza situației existente s-au definit următoarele disfuncționalități:

- circulația pietonală ce are îmbrăcăminte degradată;
- lipsa balcoanelor la parterul locuințelor colective.

3.2. LIMITE ȘI VECINĂȚĂȚI:

Apartmentul beneficiarilor, cu suprafața de 54,31 mp, are următoarele vecinătăți:

- la nord, ap. nr. 1, bl. 11C, sc. A;
- la vest, bl. 11C, sc. B;
- la sud, domeniu public;
- la est, Casa Scării bl. 11C, Sc. A.

3.3. CARACTERUL ZONEI, Aspectul arhitectural urbanistic

Amplasamentul noii investiții are funcțiunea zonă rezidențială cu clădiri cu mai mult de 3 niveluri (conform UTR 1, Municipiul Râmnicu Sărat), având în vecinătate zone cu aceeași funcțiune, situate în afara zonelor de protecție a monumentelor istorice.

În ultimii ani zona a cunoscut o dezvoltare funcțională, observându-se tendința de a se dezvolta funcțiuni complementare zonei de locuit la parterul locuințelor colective. Această tendință a dus la construirea de balcoane la parterul blocurilor, atât pentru asigurarea accesului la funcțiunile complementare, fără a mai incomoda funcțiunea de locuire, precum și pentru a crește confortul locatarilor apartamentelor de la acest nivel.

În apartamentul nr. 3 al blocului 11C, Sc. A, Str. Aleea Smârdan, Mun. Râmnicu Sărat, proprietate a beneficiarului Nedelcu Milica, se desfășoară funcțiunea de locuire, funcțiune preluată de balconul propus ce va fi accesibil din interiorul apartamentului. Investiția propusă nu va afecta structura blocului și circulația pietonală din zonă.

Fondul construit din vecinătăți are caracteristici comune, fiind construit în aceeași perioadă, pentru a deservii aceeași funcțiune, formându-se astfel o zonă unitară din punct de vedere arhitectural, cu un regim de înălțime parter și 4 etaje, păstrate în general într-o stare bună.

Clădirile au un aliniament paralel cu Strada Aleea Smârdan.

În prezent, terenul ce a generat P.U.D. este liber de sarcini.

3.4. REGIMUL JURIDIC, TIPURI DE PROPRIETATE

Apartamentul ce a generat P.U.D., în suprafață de 54,31mp, și terenul cota indiviză, a fost dobândit de beneficiarul Nedelcu Milica prin contract de Vânzare-Cumpărare cu încheierea de autentificare nr. 160 din 19.01.2000, acesta este identificat prin documentație cadastrală Nr. 30072-C1-U7, C.F. 30072-C1-U7.

Terenul în suprafață de 5,38 mp, pe care se propune a fi construit balconul, aparține parțial domeniului public al Municipiului Râmnicu Sărat și parțial cota indiviză a coproprietarilor blocului 11C, Sc. A.

Zona studiată P.U.D. cuprinde:

- teren proprietate privată a persoanelor fizice sau juridice..
- teren domeniu public

3.5. ECHIPAREA EDILITARĂ EXISTENTĂ

Zona cuprinsă în P.U.D. are echipare edilitară ce asigură buna funcționare a construcțiilor existente și a investiției propuse :

- rețele de alimentare cu apă;
- rețea de canalizare;
- rețele telefonice ;
- rețea de alimentare cu energie electrică;
- rețea de alimentare cu gaze.

3.6. PROBLEME DE MEDIU

Analiza și evaluarea problemelor existente de mediu a scos în evidență următoarele:

- Studiul nu a evidențiat existența unor riscuri naturale sau antropice.

În zona studiată nu sunt probleme ce afectează mediul înconjurător.

Nu sunt factori poluanți, iar spațiul verde existent din incinte, dacă este amenajat și bine întreținut poate micșora poluarea sonoră rezultată din traficul arterei de circulație.

4. REGLEMENTĂRI

4.1. ELEMENTE DE TEMĂ

Prezentul Plan Urbanistic de Detaliu s-a elaborat pentru a stabili condițiile de realizare a unui balcon în suprafață de 5,38mp, aferent apartamentului nr. 3 al blocului 11C, ce va fi accesibil din interior, prin desființarea parțială a parapetului geamului camerei de zi.

Prezenta documentație s-a întocmit pentru definirea condițiilor ce se impun din studiile urbanistice pentru realizarea investiției propuse cu respectarea strictă a Codului Civil Actualizat și a Ordinului 119 din 2014 emis de Ministerul Sănătății. În zona studiată P.U.D. se vor respecta pentru zonele funcționale ce se păstrează, prevederile Regulamentului Local de Urbanism din U.T.R. nr.1 aferent Planului Urbanistic General al Municipiului Râmnicu Sărat.

Prin actualul studiu se vor face propuneri de construire a unui balcon aferent apartamentului nr. 3 al blocului 11C, Scara A.

4.2. FUNCȚIUNI PROPUSE

Terenul pe care se construiește balconul, va prelua funcțiunea apartamentului nr 3 al blocului 11C, Sc. A, respectiv de **Zonă rezidențială cu clădiri cu mai mult de 3 niveluri**.

În urma propunerilor din P.U.D. se păstrează zonele funcționale existente:

ZONA REZIDENȚIALĂ CU CLĂDIRI CU MAI MULT DE 3 NIVELURI:

Se propune extinderea funcțiunii existente prin construirea unui balcon în suprafață de 5,38mp, aferent blocului 11C, sc. A.

Balconul propus va fi amplasat adiacent apartamentului nr. 3, în dreptul camerei de zi. Acesta va fi accesibil din interior, prin desființarea parțială a parapetului geamului camerei de zi.

Noua construcție va respecta condițiile impuse prin Certificatul de Urbanism nr. 64 din 19.04.2017, emis de primăria Municipiului Râmnicu Sărat.

Pe terenul pe care se va construi balconul propus, se obțin următorii indici urbanistici:

S teren = 5,38mp

- Arie construită = 5,38 mp
- Arie construită desfășurată = 5,38 mp.

POT existent = 0,00% POT propus = 100,00%

CUT existent = 0,00 CUT propus = 1,00

4.3. RESTRICȚII

Prin Regulamentul de Urbanism Local se reglementează regimul de înălțime, P.O.T., C.U.T., echipare edilitară, asigurarea acceselor carosabile și pietonale, înfățișarea construcțiilor (structura de rezistență, finisaje, plastica arhitecturală), aliniamente, fronturi construite noi.

Amplasamentul propus pentru noua investiție nu se află în zona de protecție a monumentelor istorice. Deasemenea, în zona studiată nu sunt zone protejate Natura 2000.

Zona studiată P.U.D. este situată în Unitatea Teritorială de Referință U.T.R. 1 a municipiului Râmnicu Sărat.

În zona studiată P.U.D. se păstrează zonele funcționale și reglementările din Regulamentul Local de Urbanism U.T.R. 1 aferent P.U.G. –ului aprobat pentru municipiul Râmnicu Sărat :

"Se menține în general situația existentă / se pot autoriza lucrări de întreținere și îmbunătățire a aspectului arhitectural al clădirilor precum lucrări de întreținere și consolidare care să asigure siguranța construcțiilor / se pot autoriza lucrări de construire a unor clădiri cu funcțiuni complementare (spații comerciale, servicii, cabinete medicale, farmacii) la parterul blocurilor de locuit existente / se pot autoriza lucrări de îmbunătățire a confortului tehnico-edilitar : alei carosabile și pietonale, parcaje, spații verzi și terenuri de joacă pentru copii / se aprobă eliberarea autorizațiilor de construire a balcoanelor situate la parterul blocurilor de locuințe, conform prevederilor HCL nr. 45/07.10.1993.

Regimul de aliniere a terenului și construcțiilor față de drumurile publice adiacente : se păstrează regimul de aliniere existent / nu va fi afectat, prin reducerea suprafeței acestuia, terenul amenajat ca spațiu verde aferent blocului și prevăzut ca atare în documentațiile de urbanism, conform prevederilor OUG 114/2007.

Elemente privind volumetria și/sau aspectul general al clădirilor în raport cu imobilele învecinate : se vor realiza lucrări de construire și închidere balcon executat

suspendat, cu acces din interior prin spargere parapet fereastră, cu respectarea dimensiunilor balconului existent situat la nivelul superior și astfel încât acesta să se încadreze în echilibrul arhitectural al zonei."

Orice construcție va fi concepută ca un element care să participe la compoziția arhitecturală a zonei.

Construcțiile vor avea structura de rezistență durabilă, finisaje superioare.

Se vor respecta distanțele minime necesare de acces în caz de incendiu, retragerile și distanțele obligatorii la amplasarea construcției față de proprietățile vecine, conform Codului Civil actualizat, cu respectarea Ordinului nr. 119/2014 al Ministerului Sănătății pentru aprobarea Normelor de igienă.

Construcția nouă va fi proiectată cu **respectarea cerințelor obligatorii de calitate conform legii 10/1995-1998, cu completările și modificările ulterioare, privind: Siguranța în exploatare; Siguranța la foc; Igiena, sănătatea oamenilor și protecția mediului.**

4.4. ZONE FUNCȚIONALE PROPUSE, BILANȚ TERITORIAL PROPUȘ

În urma realizării investiției se obțin următorul bilanț teritorial:

BILANȚ TERITORIAL ZONA STUDIATĂ P.U.D.

ZONE FUNCȚIONALE	Existent		Propus	
	mp	%	mp	%
Zona rezidențială cu clădiri cu mai mult de 3 niveluri	-	-	5,38	2,08
Zona spații verzi	91,54	35,34	91,54	35,34
ZONA CIRCULAȚII carosabile și parcaje	128,77	49,72	128,77	49,72
ZONA CIRCULAȚII pietonale	38,69	14,94	33,31	12,86
SUPRAFAȚA TOTALĂ	259,00	100,00	259,00	100,00

Gradul de ocupare a terenului este stabilit prin documentația P.U.D. în funcție de zona funcțională.

4.5. ORGANIZAREA CIRCULAȚIEI, ASIGURAREA ACCESELOR, PARCAJELOR, AMENAJARE INCINTĂ

Accesul carosabil și pietonal la amplasament este asigurat din strada Aleea Smârdan în zona de sud a blocului 11C, cu zonă de parcare în partea de sud a blocului 11C, ce va asigura necesarul de locuri de parcare.

Se propune modernizarea, reabilitarea circulației carosabile și pietonale existente.

Soluția propusă va asigura accesul pietonal la balconul nou construit, pe trotuarul existent al blocului din care face parte apartamentul nr. 3.

4.6. ECHIPARE TEHNICO EDILITARĂ

La amplasament sunt toate utilitățile necesare bunei funcționări a construcției propuse.

Alimentarea cu energie electrică, alimentarea cu apă, evacuarea apelor uzate, alimentarea cu gaze naturale se realizează prin racord la rețelele edilitare stradale existente.

Încălzirea spațiului balconului nou propus, nu este necesară.

Rețeaua de alimentare cu apă și rețeaua de canalizare

În zona amplasamentului există rețele de apă și canalizare.

Din această rețea se alimentează cu apă obiectele sanitare din blocul 11C.

Se vor respecta distanțele stabilite prin legislația în materie (SR 8591-1997) între rețelele de apă – canal și lucrările propuse. Aceste distanțe vor asigura posibilități de intervenții în caz de avarii, revizii și eventuale zone de protecție.

Evacuarea apelor uzate menajere, se va face prin racord la rețeaua de canalizare stradală existentă.

Balconul propus nu necesită racord la rețelele de apă sau canalizare.

Rețeaua exterioară de alimentare cu energie electrică

Alimentarea cu energie electrică este realizată prin racord la rețeaua stradală existentă.

Distanța pe orizontală între un stâlp al LEA și orice parte a unei clădiri trebuie să fie de minimum 1m. Distanța de siguranță în plan orizontal ale cablurilor pozate în pământ față de fundații de clădiri este de minimum 0,6m.

Pentru faza D.T.A.C., se vor respecta toate condițiile și restricțiile specifice investiției, impuse de avizul SDEE Muntenia Nord.

Balconul propus nu necesită racord la rețeaua de alimentare cu energie electrică.

Rețeaua exterioară de telefonie

În zonă sunt pozate rețele de telecomunicații.

Balconul propus nu necesită racord la rețeaua de telefonie.

Încălzirea spațiilor

Spațiul balconului propus nu necesită încălzire.

5. MĂSURI DE PROTECȚIE CIVILĂ

Nu s-au prevăzut spații amenajate pentru apărarea civilă.

Se vor folosi, dacă va fi nevoie spațiile de apărare civilă existente în zonă, la care se poate ajunge în timp util de la amplasament.

6. MĂSURI DE SECURITATE LA INCENDIU

În proiectarea obiectelor investiției propuse se vor respecta normele PSI în vigoare, asigurându-se echiparea corespunzătoare a spațiilor pentru securitatea la incendiu și se va dota cu mijloacele de intervenție necesare conform normelor.

Strada Aleea Smârdan asigură accesul carosabil la amplasament, permițând ajungerea în timp util a mașinilor de intervenție la acestea.

7. CONCLUZII – MĂSURI ÎN CONTINUARE

Investiția propusă de beneficiar se integrează în tendința de dezvoltare a zonei, inclusiv prin construirea de balcoane la parterul locuințelor colective.

În sarcina investitorului privat, beneficiarul Nedelcu Milica, sunt următoarele categorii de construcții:

- Construirea și închiderea balconului cu acces din interiorul apartamentului.
- Refacere circulație pietonală afectată de lucrările de construire balcon

Investiția propusă nu necesită costuri din partea Autorității Publice Locale.

Realizarea investiției propuse păstrează zona funcțională a terenului beneficiarului, acesta aflându-se în zona rezidențială cu clădiri cu mai mult de 3 niveluri, conform U.T.R. 1 din PUG.

Considerăm oportună construirea unui balcon în suprafață de 5,38mp, aferent apartamentului nr. 3, al blocului 11C, Sc. A.

ÎNTOCMIT,
Urb. SORINA ANDREI

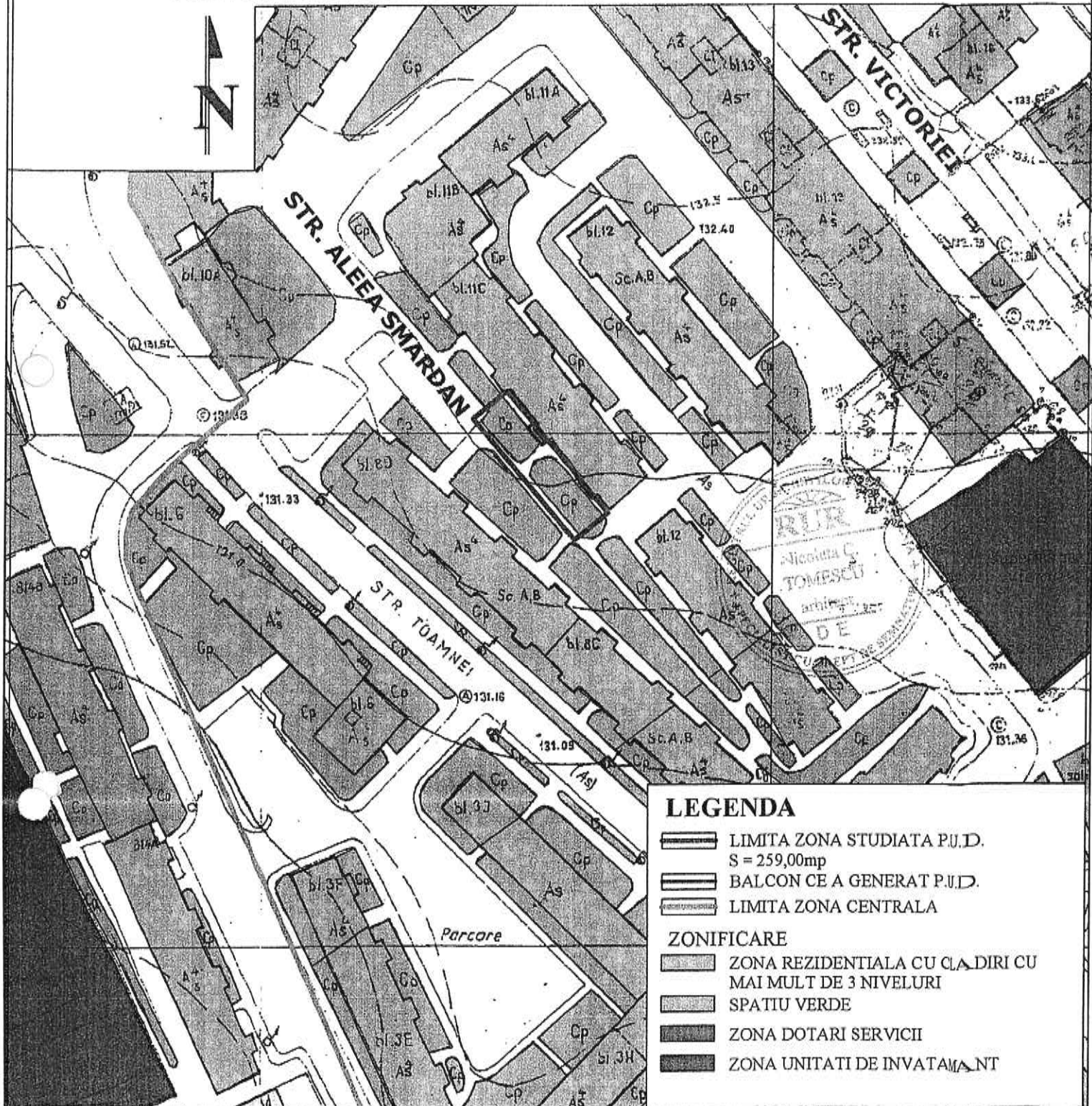


ȘEF PROIECT,
Arh. NICOLETA TOMESCU



**PLAN URBANISTIC DE DETALIU
IN VEDEREA CONSTRUIRII UNUI BALCON CU ACCES DIN
INTERIORUL APARTAMENTULUI - Ap. 3, Bl. 11C, Sc. A, Parter,
Str. ALEEA SMARDAN, Mun. RM. SARAT**

PLAN DE INCADRARE IN TERITORIU, SC. 1:1000



LEGENDA

— LIMITA ZONA STUDIATA P.U.D.
S = 259,00mp

— BALCON CE A GENERAT P.U.D.

— LIMITA ZONA CENTRALA

ZONIFICARE

— ZONA REZIDENTIALA CU CLADIRI CU
MAI MULT DE 3 NIVELURI

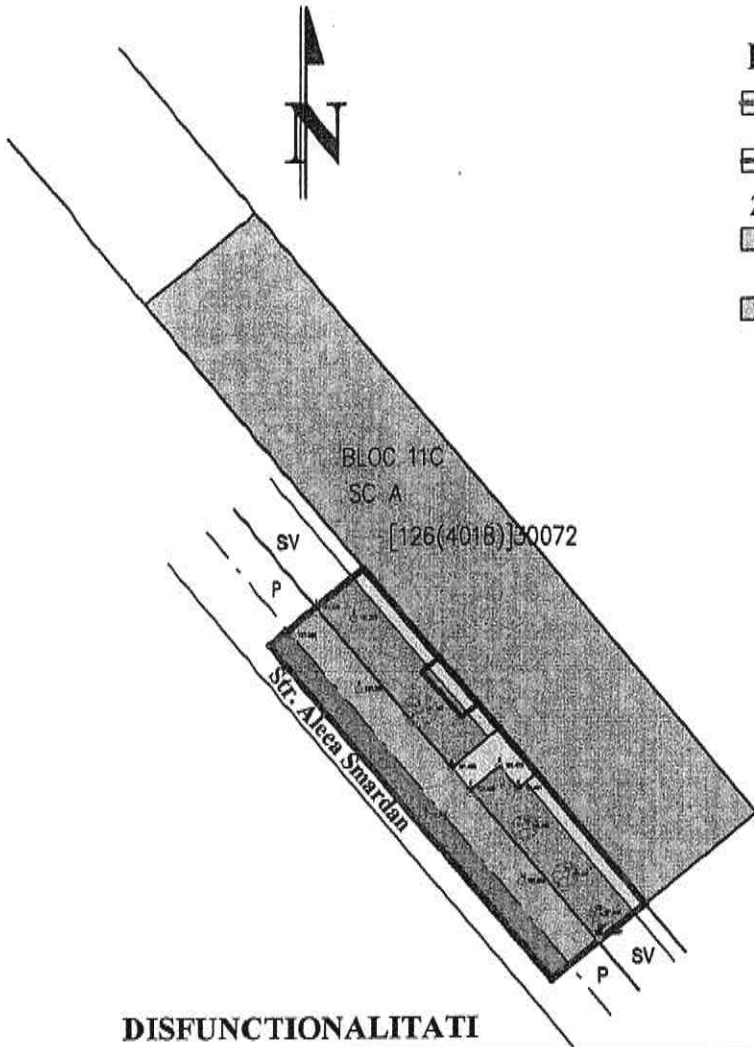
— SPATIU VERDE

— ZONA DOTARI SERVICII

— ZONA UNITATI DE INVATAMANT

Verificator	Nume	Semnat	Cerinta	Referat/Nr./Data	
S.C. PROIECT BUZAU S.A.				Beneficiar: NEDELCU MILICA	
Scara 1: 1000				Proiect nr 1500/648	
Specificatie	Nume	Semnat	Data	Faza P.U.D.	
Sef proiect	Arh. N. TOMESCU		2018	Titlu proiect: PLAN URBANISTIC DE DETALIU IN VEDEREA CONSTRUIRII UNUI BALCON CU ACCES DIN INTERIORUL APARTAMENTULUI - Ap. 3, Bl. 11C, Sc. A, Parter, Str. ALEEA SMARDAN, Mun. RM. SARAT	
Proiectat	Urb. S. ANDREI				Titlu plansa:
Desenat	Urb. S. ANDREI				PLAN DE INCADRARE IN TERITORIU
				Plansa nr. A 1	

**PLAN URBANISTIC DE DETALIU
IN VEDEREA CONSTRUIRII UNUI BALCON CU ACCES DIN
INTERIORUL APARTAMENTULUI,
Ap. 3, Bl. 11C, Sc. A, Parter, Str. Aleea Smardan, Mun. RM. SARAT
PLAN SITUATIE EXISTENTA SI DISFUNCTIONALITATI, SC. 1:500**



LEGENDA

- LIMITA ZONA STUDIATA P.U.D.
S = 259,00mp
- BALCON PROPUS CE A GENERAT P.U.D.

ZONIFICARE

- ZONA REZIDENTIALA CU CLADIRI CU MAI MULT DE 3 NIVELURI
- SPATIU VERDE

CIRCULATII


- CIRCULATIE CAROSABILA
Str. ALEEA SMARDAN
- PARCARE
- ZONA CIRCULATIE PIETONALA

**BILANT TERITORIAL EXISTENT
ZONA STUDIATA P.U.D.**

ZONE FUNCTIONALE	EXISTENT	
	mp	%
- ZONA REZIDENTIALA CU CLADIRI CU MAI MULT DE 3 NIVELURI si functiuni complementare	-	-
- ZONA SPATII VERZI	91,54	35,34
- ZONA CIRCULATII CAROSABILE SI PARCAJE	128,77	49,72
- ZONA CIRCULATII PIETONALE	38,69	14,94
TOTAL	259,00	100,00

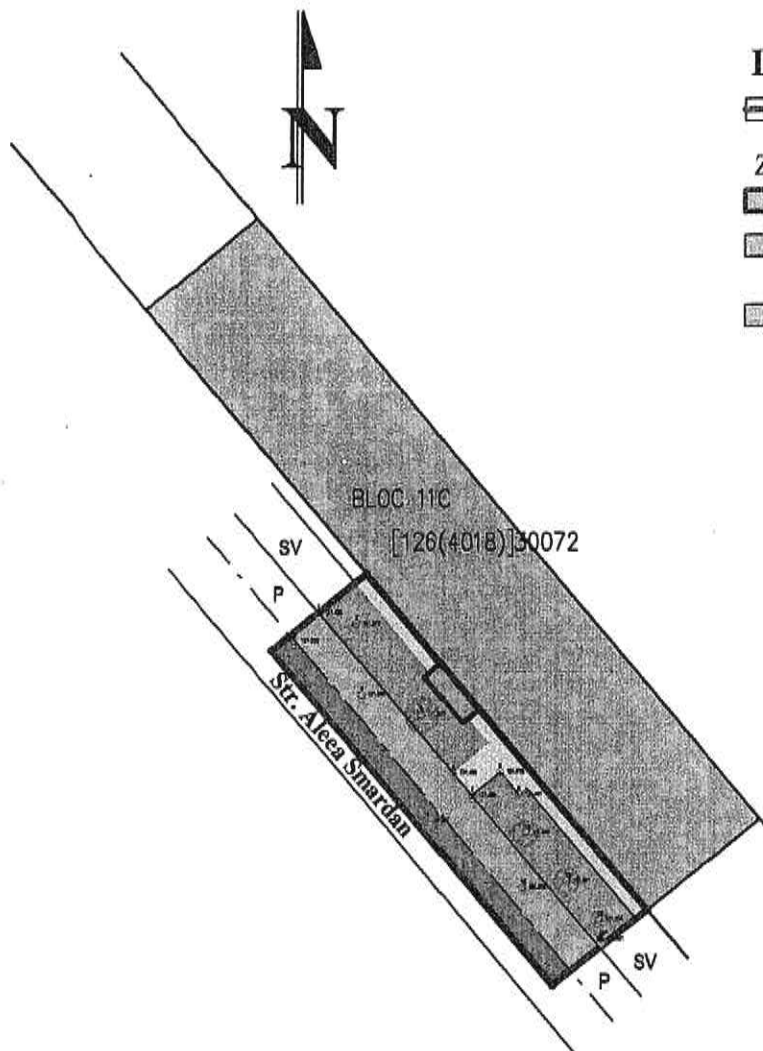
DISFUNCTIONALITATI

DOMENII	DISFUNCTIONALITATI	PRIORITATI
CIRCULATII	Lipsa circulatiei pietonale special amenajate la Aleea Smardan.	Masuri de siguranta pentru circulatia pietonala.
FOND CONSTRUIT SI UTILIZAREA TERENURILOR	Constructie rezidentiale colective P+4 in stare buna, construite in ultimii 50 de ani.	Interventii la apartament situat la parter pentru imbunatatirea conditiilor de locuire.
PROBLEME DE MEDIU	Studiul nu a evidentiat existenta unor riscuri naturale sau antropice.	Investitiile realizate nu vor influenta calitatea factorilor de mediu.
UTILITATI	In zona studiata sunt utilitati necesare bunei functionari a investitiei propuse: alimentare ou apa, canalizare, energie electrica, gaze, telefonie	Investitia propusa nu implica dezvoltarea retelelor existente.



Verificator	Nume	Semnat	Cerinta	Referat/Nr./Data	
S.C. PROIECT BUZAU S.A.				Beneficiar: NEDELCU MILICA	Proiect nr 1500/648
Specificatie	Nume	Semnat	Scara 1:500	Titlu proiect: PLAN URBANISTIC DE DETALIU IN VEDEREA CONSTRUIRII UNUI BALCON CU ACCES DIN INTERIOR, Ap. 3, Bl. 11C, Sc. A, Parter, Str. Aleea Smardan, Mun. RM. SARAT Titlu plansa: PLAN SITUATIE EXISTENTA SI DISFUNCTIONALITATI	Faza P.U.D.
Sef proiect	Arh. N. TOMESCU		Data		Plansa nr. A 2
Proiectat	Urb. S. ANDREI		2018		
Desenat	Urb. S. ANDREI				

**PLAN URBANISTIC DE DETALIU
IN VEDEREA CONSTRUIRII UNUI BALCON CU ACCES DIN
INTERIORUL APARTAMENTULUI,
Ap. 3, Bl. 11C, Sc. A, Parter, Str. Aleea Smardan, Mun. RM. SARAT
PLAN SITUATIE PROPUSA SI REGLEMENTARI, SC. 1:500**



LEGENDA

- LIMITA ZONA STUDIATA P.U.D.
S = 259,00mp
- ZONIFICARE**
- BALCON PROPUȘ CE A GENERAT P.U.D.
- ZONA REZIDENTIALA CU CLADIRI CU MAI MULT DE 3 NIVELURI - bloc 11C, scara A
- SPATIU VERDE
- CIRCULATII**
- CIRCULATIE CAROSABILA
Str. ALEEA SMARDAN
- PARCARE
- ZONA CIRCULATIE PIETONALA

REGLEMENTARI

- Pe terenul in suprafata de 5,38mp, adiacent apartamentului proprietate a beneficiarului, nr. 3, bl. 11C, Sc. A, parter, Str. Aleea Smardan, se propune executarea unui balcon cu acces din interior.
- Zona functionala propusa pentru suprafata de 5,38mp, preia functiunea apartamentului nr. 3, de zona rezidentiala cu cladiri cu mai mult de 3 niveluri;
- Balconul nou propus la parter, pastreaza limitele gabaritice ale balcoanelor etajelor superioare.
- Accesul la balconul nou construit, se va asigura din interiorul apartamentului.



**INDICI URBANISTICI PROPUȘ
PE TERENUL OCUPAT DE BALCON:**

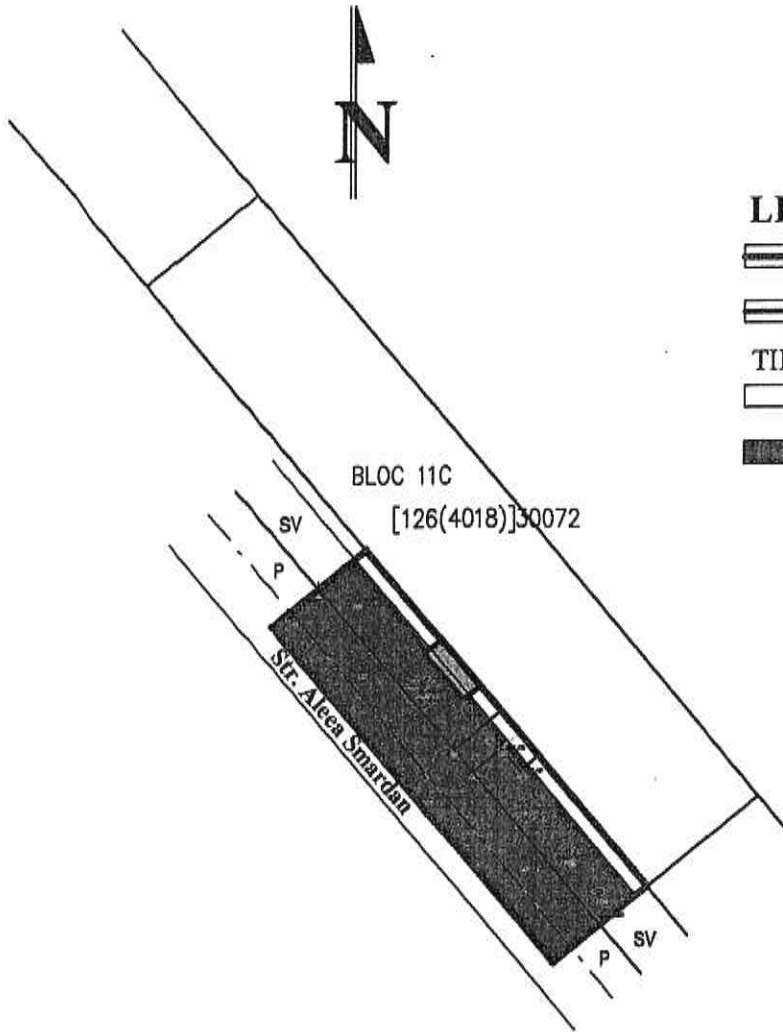
S teren = 5,38mp Arie Construita propusa = 5,38mp, Arie Construita Desfasurata propusa S = 5,38mp
P.O.T. ex. = 0,00% P.O.T. propus = 100%
C.U.T. ex. = 0,00 C.U.T. propus = 1,00

BILANT TERITORIAL PROPUȘ ZONA STUDIATA P.U.D.

ZONE FUNCTIONALE	EXISTENT		PROPUȘ	
	mp	%	mp	%
- ZONA REZIDENTIALA CU CLADIRI CU MAI MULT DE 3 NIVELURI si functiuni complementare	-	-	5,38	2,08
- ZONA SPATII VERZI	91,54	35,34	91,54	35,54
- ZONA CIRCULATII CAROSABILE SI PARCAJE	128,77	49,72	128,77	49,72
- ZONA CIRCULATII PIETONALE	38,69	14,94	33,31	12,86
TOTAL	259,00	100,00	259,00	100,00

Verificator	Nume	Semnat	Cerinta	Referat/Nr./Data	
S.C. PROIECT BUZAU S.A.				Beneficiar: NEDELCU MILICA	Proiect nr 1500/648
Specificatie	Nume	Semnat	Scara 1:500	Titlu proiect: PLAN URBANISTIC DE DETALIU IN VEDEREA CONSTRUIRII UNUI BALCON CU ACCES DIN INTERIOR, Ap. 3, Bl. 11C, Sc. A, Parter, Str. Aleea Smardan, Mun. RM. SARAT Titlu plansa: PLAN SITUATIE PROPUSA SI REGLEMENTARI	Faza P.U.D.
Sef proiect	Arh. N. TOMESCU		Data 2018		Plansa nr. A 3
Proiectat	Urb. S. ANDREI				
Desenat	Urb. S. ANDREI				

**PLAN URBANISTIC DE DETALIU
IN VEDEREA CONSTRUIRII UNUI BALCON CU ACCES DIN
INTERIORUL APARTAMENTULUI,
Ap. 3, Bl. 11C, Sc. A, Parter, Str. Aleea Smardan, Mun. RM. SARAT
PLAN UTILITATE PUBLICA, TIPURI DE PROPRIETATI SC. 1:500**



LEGENDA

- LIMITA ZONA STUDIATA P.U.D.
S = 259,00mp
- BALCON PROPUS, CE A GENERAT P.U.D.

TIPURI DE PROPRIETATI

- PROPRIETATE PRIVATA A PERSOANELOR FIZICE SAU JURIDICE
- PROPRIETATE PUBLICA



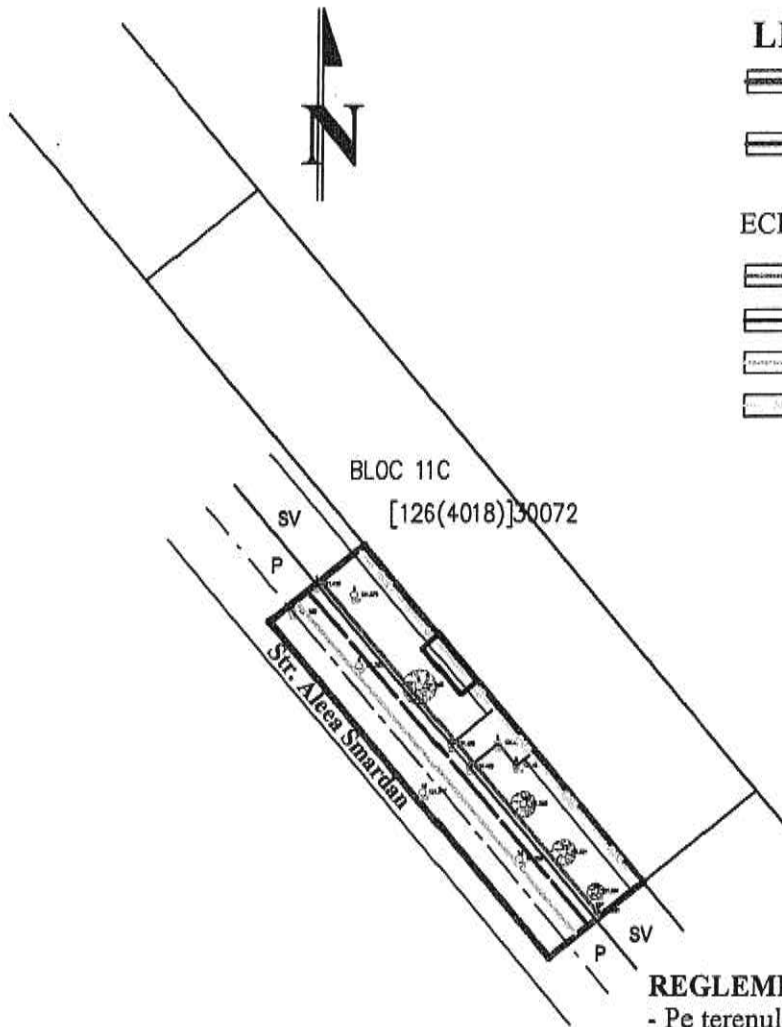
INDICI URBANISTICI PROPUȘI

PE TERENUL OCUPAT DE BALCON:

S teren = 5,38mp Arie Construita propusa = 5,38mp, Arie Construita Desfasurata propusa S = 5,38mp
 P.O.T. ex. = 0,00% P.O.T. propus = 100%
 C.U.T. ex. = 0,00 C.U.T. propus = 1,00

Verificator	Nume	Semnat	Cerinta	Referat/Nr./Data		
S.C. PROIECT BUZAU S.A.				Beneficiar: NEDELCU MILICA	Proiect nr 1500/648	
Specificatie	Nume	Semnat	Scara 1:500	Titlu proiect: PLAN URBANISTIC DE DETALIU IN VEDEREA CONSTRUIRII UNUI BALCON CU ACCES DIN INTERIOR, Ap. 3, Bl. 11C, Sc. A, Parter, Str. Aleea Smardan, Mun. RM. SARAT	Faza P.U.D.	
Sef proiect	Arh. N. TOMESCU		Data		Titlu plansa: PLAN UTILITATE PUBLICA, TIPURI DE PROPRIETATI	Plansa nr. A 4
Proiectat	Urb. S. ANDREI		2018			
Desenat	Urb. S. ANDREI					

**PLAN URBANISTIC DE DETALIU
IN VEDEREA CONSTRUIRII UNUI BALCON CU ACCES DIN
INTERIORUL APARTAMENTULUI,
Ap. 3, Bl. 11C, Sc. A, Parter, Str. Aleea Smardan, Mun. RM. SARAT
PLAN ECHIPARE EDILITARA SC. 1:500**



LEGENDA

- LIMITA ZONA STUDIATA P.U.D.
S = 259,00mp
- BALCON PROPUȘ CE A GENERAT P.U.D.

ECHIPARE EDILITARA

- LINIE ELECTRICA SUBTERANA
- RETEA ALIMENTARE APA
- RETEA CANALIZARE
- RETEA GAZE



REGLEMENTARI

- Pe terenul in suprafata de 5,38mp, adjacent apartamentului proprietate a beneficiarului, nr. 3, bl.11C, Sc. A, parter, Str. Aleea Smardan, se propune executarea unui balcon cu acces din interior.
- Zona functionala propusa pentru suprafata de 5,38mp, preia functiunea apartamentului nr. 3, de zona rezidentiala cu cladiri cu mai mult de 3 niveluri;
- Balconul nou propus la parter, pastreaza limitele gabaritice ale balcoanelor etajelor superioare.
- Accesul la balconul nou construit, se va asigura din interiorul apartamentului.

INDICI URBANISTICI PROPUȘ

PE TERENUL OCUPAT DE BALCON:


S teren = 5,38mp Arie Construita propusa = 5,38mp, Arie Construita Desfasurata propusa S = 5,38mp
 P.O.T. ex. = 0,00% P.O.T. propus = 100%
 C.U.T. ex. = 0,00 C.U.T. propus = 1,00

Verificator	Nume	Semnat	Cerinta	Referat/Nr./Data		
S.C. PROIECT BUZAU S.A.				Beneficiar: NEDELCU MILICA	Proiect nr 1500/648	
Specificatie	Nume	Semnat	Scara 1:500	Titlu proiect: PLAN URBANISTIC DE DETALIU IN VEDEREA CONSTRUIRII UNUI BALCON CU ACCES DIN INTERIOR, Ap. 3, Bl. 11C, Sc. A, Parter, Str. Aleea Smardan, Mun. RM. SARAT	Faza P.U.D.	
Sef proiect	Arh. N. TOMESCU		Data		Titlu plansa: PLAN ECHIPARE EDILITARA	Plansa nr. EE 1
Proiectat	Urb. S. ANDREI		2018			
Desenat	Urb. S. ANDREI					



ROMÂNIA

MUNICIPIUL RÂMNICU- SĂRAT



Str. N.Bălcescu nr. 1, Râmnicu-Sărat, Tel: 0238.561946; Fax: 0238.561947
Web: www.primariermsarat.ro E-mail: primarie_rmsarat@primariermsarat.ro

Nr.-ul: 31.068/31.10.2018

ANUNȚ
CONSULTARE ȘI DEZBATERE PUBLICĂ
a proiectului de hotărâre privind aprobarea Planului Urbanistic de
Detaliu aferent pentru lucrarea „Construire și închidere balcon cu
acces din interiorul apartamentului”, pentru imobilul situat în
municipiul Râmnicu Sărat, Aleea Smardan, bloc 11C, scara A,
apartament nr.-ul 3, județul Buzău

În conformitate cu prevederile Legii nr.-ul 52/2003 - privind transparența decizională în administrația publică, se aduce la cunoștință publică inițiativa Primarului Municipiului Râmnicu Sărat, domnul Cîrjan Sorin Valentin, referitoare la elaborarea *proiectului de hotărâre privind aprobarea Planului Urbanistic de Detaliu aferent pentru lucrarea „Construire și închidere balcon cu acces din interiorul apartamentului”, pentru imobilul situat în municipiul Râmnicu Sărat, Aleea Smardan, bloc 11C, scara A, apartament nr.-ul 3, județul Buzău, precum și organizarea consultării/dezbaterii publice pentru proiectul propus, în ziua de luni, 7 noiembrie 2018, ora 13:00, la sediul Primăriei Municipiului Râmnicu Sărat – Sala de Consiliu.*

În conformitate cu stipulațiile art. 7 alin. (10) din Legea nr.-ul 52/2003, modalitatea de colectare a recomandărilor, modalitatea de înscriere și luare a cuvântului, în timpul desfășurării ședinței de dezbatere publică se va face în ordinea sosirii, conform listei întocmite în acest sens. Fiecare persoană are posibilitatea de a-și exprima punctul de vedere în timp rezonabil.

Textul complet al proiectului de hotărâre însoțit de Expunerea de motive a Primarului Municipiului Râmnicu Sărat și Raportul de specialitate al Serviciului de specialitate, va fi afișat la sediul Primăriei Municipiului Râmnicu Sărat și pe pagina web www.primariermsarat.ro.

În considerarea art. 7 alin. (1) din Legea nr. 52/2003, teza finală, persoanele interesate pot solicita în scris printr-o cerere adresată în acest sens, Compartimentului Relații cu Publicul și Registratură din cadrul Primăriei municipiului Râmnicu Sărat, transmiterea documentației care face obiectul prezentului anunț.

Raportat la prevederile art. 7 alin. (4) din Legea nr.-ul 52/2003, eventualele propuneri, sugestii, opinii cu valoare de recomandare privind proiectul de hotărâre, exprimate în scris, conținând numele, prenumele, domiciliul și numărul de telefon al semnatarului, se vor depune la Compartimentul Relații cu

publicul și Registratură din cadrul Primăriei Municipiului Râmnicu Sărat, în timpul programului de lucru sau prin e-mail la adresa primarie_rmsarat@primariermsarat.ro, până la data de 21.11.2018, ora 12⁰⁰.

Vă mulțumim pentru interes și vă așteptăm în sala de Consiliu a Primăriei Municipiului Râmnicu Sărat, în ziua de 7 noiembrie 2018, ora 13:00.

Afișat astăzi, 31.10.2018.

**Primar,
CÎRJAN SORIN VALENTIN**



**Întocmit,
Compartiment Contencios Administrativ și Juridic
Persoană responsabilă de relația cu societatea civilă
Consilier Juridic - Pruteanu Sabina-Elena**



ROMÂNIA

MUNICIPIUL RÂMNICU- SĂRAT



Cert. no. AJAEU/10/11995

Str. N.Bălcescu nr. 1, Râmnicu-Sărat, Tel: 0238.561946; Fax: 0238.561947
Web: www.primariermsarat.ro E-mail: primarie_rmsarat@primariermsarat.ro

Nr: 32.024/07.11.2018



MINUTA DEZBATERII PUBLICE

A PROIECTULUI DE HOTĂRÂRE

privind aprobarea Planului Urbanistic de Detaliu aferent pentru lucrarea „Construire și închidere balcon cu acces din interiorul apartamentului”, pentru imobilul situat în municipiul Râmnicu Sărat, Aleea Smardan, bloc 11C, scara A, apartament nr.-ul 3, județul Buzău

Având în vedere:

- ✓ Proiectul de hotărâre *privind aprobarea Planului Urbanistic de Detaliu aferent pentru lucrarea „Construire și închidere balcon cu acces din interiorul apartamentului”, pentru imobilul situat în municipiul Râmnicu Sărat, Aleea Smardan, bloc 11C, scara A, apartament nr.-ul 3, județul Buzău;*
- ✓ Anunțul dezbaterii/consultării publice nr. 31.068/31.10.2018 a Proiectului de hotărâre *privind aprobarea Planului Urbanistic de Detaliu aferent pentru lucrarea „Construire și închidere balcon cu acces din interiorul apartamentului”, pentru imobilul situat în municipiul Râmnicu Sărat, Aleea Smardan, bloc 11C, scara A, apartament nr.-ul 3, județul Buzău;*
- ✓ Termenul limită până la care persoanele interesate pot formula sugestii, opinii și recomandări cu privire la Proiectul de hotărâre *privind aprobarea Planului Urbanistic de Detaliu aferent pentru lucrarea „Construire și închidere balcon cu acces din interiorul apartamentului”, pentru imobilul situat în municipiul Râmnicu Sărat, Aleea Smardan, bloc 11C, scara A, apartament nr.-ul 3, județul Buzău, respectiv ziua de miercuri, 21.11.2018, ora 12:00;*
- ✓ Ședința dezbaterii/consultării publice organizată, în data de 07.11.2018, ora 13:00;
- ✓ Prevederile art. 7 alin. 10 lit. d) din Legea nr.-ul 52/2003 - privind transparența decizională în administrația publică cu modificările și completările ulterioare

Statuăm cu prilejul organizării, în data de 07.11.2018, a ședinței de dezbateri/consultare publică a proiectului de act normativ sus-menționat, că nicio persoană interesată nu s-a prezentat în vederea formulării de recomandări, propuneri sau sugestii referitoare la cele supuse consultării publice, respectiv, Proiectul de hotărâre *privind aprobarea Planului Urbanistic de Detaliu aferent*

Redactat în 2 ex originale/PSE

pentru lucrarea „Construire și închidere balcon cu acces din interiorul apartamentului”, pentru imobilul situat în municipiul Râmnicu Săraț, Aleea Smardan, bloc 11C, scara A, apartament nr.-ul 3, județul Buzău.

Prevederile prezentei minute vor fi aduse la cunoștință publică, în considerarea dispozițiilor art. 7, alin (10) lit. d din Legea nr.-ul 52/2003 privind transparența decizională în administrația publică cu modificările și completările ulterioare.

Întocmit,
Persoana responsabilă de relația cu societatea civilă
Compartiment Contencios Administrativ și Juridic
Consilier Juridic - Pruteanu Sabina-Elena





ROMÂNIA

MUNICIPIUL RÂMNICU- SĂRAT



Cert. no. AJAEU/10/11995

Str. N.Bălcescu nr. 1, Râmnicu-Sărat, Tel: 0238.561946; Fax: 0238.561947
Web: www.primariermsarat.ro E-mail: primarie_rmsarat@primariermsarat.ro

Nr.-ul 32.025/07.11.2018

Aprobat:
Primar,
Cîrjan Sorin Valentin

PROCES-VERBAL

Încheiat astăzi, în data de 7 noiembrie 2018 2018, ora 13:12 la sediul Primăriei
municipiului Râmnicu Sărat

Având în vedere:


- ✓ Proiectul de hotărâre privind aprobarea Planului Urbanistic de Detaliu aferent pentru lucrarea „Construire și închidere balcon cu acces din interiorul apartamentului”, pentru imobilul situat în municipiul Râmnicu Sărat, Aleea Smardan, bloc 11C, scara A, apartament nr.-ul 3, județul Buzău.;
- ✓ Anunțul dezbaterii/consultării publice nr.-ul 31.068/31.10.2018 a Proiectului de hotărâre privind aprobarea Planului Urbanistic de Detaliu aferent pentru lucrarea „Construire și închidere balcon cu acces din interiorul apartamentului”, pentru imobilul situat în municipiul Râmnicu Sărat, Aleea Smardan, bloc 11C, scara A, apartament nr.-ul 3, județul Buzău.;
- ✓ Termenul limită până la care persoanele interesate pot formula sugestii, opinii și recomandări cu privire la Proiectul de hotărâre privind aprobarea Planului Urbanistic de Detaliu aferent pentru lucrarea „Construire și închidere balcon cu acces din interiorul apartamentului”, pentru imobilul situat în municipiul Râmnicu Sărat, Aleea Smardan, bloc 11C, scara A, apartament nr.-ul 3, județul Buzău, respectiv ziua de miercuri, 21.11.2018, ora 12:00;
- ✓ Minuta dezbaterii/consultării publice a Proiectului de hotărâre privind aprobarea Planului Urbanistic de Detaliu aferent pentru lucrarea „Construire și închidere balcon cu acces din interiorul apartamentului”, pentru imobilul situat în municipiul Râmnicu Sărat, Aleea Smardan, bloc 11C, scara A, apartament nr.-ul 3, județul Buzău, nr.-ul 32.024/07.11.2018;
- ✓ Prevederile art. 7 alin. 10 lit. d) din Legea nr.-ul 52/2003 – privind transparența decizională în administrația publică cu modificările și completările ulterioare

S-a procedat prin afișarea la sediul Primăriei municipiului Râmnicu Sărat și pe site-ul oficial al Primăriei municipiului Râmnicu Sărat www.primariermsarat.ro. la informarea și respectiv la asigurarea accesului public în vederea consultării, a **Minutei dezbaterii publice** a Proiectului de hotărâre privind aprobarea Planului Urbanistic de Detaliu aferent pentru lucrarea „Construire

Redactat în 2 ex originale/PSE

și închidere balcon cu acces din interiorul apartamentului”, pentru imobilul situat în municipiul Râmnicu Sărat, Aleea Smardan, bloc 11C, scara A, apartament nr.-ul 3, județul Buzău, nr.-ul 32.024/07.11.2018.

Întocmit,
Persoana responsabilă de relația cu societatea civilă
Compartiment Contencios Administrativ și Juridic
Consilier juridic - Pruteanu Sabina-Elena





ROMÂNIA


MUNICIPIUL RÂMNICU- SĂRAT



Cert. no. AJAEU/10/11995

Str. N.Bălcescu nr. 1, Râmnicu-Sărat, Tel: 0238.561946; Fax: 0238.561947
Web: www.primariermsarat.ro E-mail: primarie_rmsarat@primariermsarat.ro

Nr.-ul 33.621/21.11.2018



PROCES-VERBAL

Încheiat astăzi, în data de 21 noiembrie 2018, ora 13:25, la sediul Primăriei municipiului Râmnicu Sărat

Având în vedere:

☞ Proiectul de hotărâre privind aprobarea Planului Urbanistic de Detaliu aferent pentru lucrarea „Construire și închidere balcon cu acces din interiorul apartamentului”, pentru imobilul situat în municipiul Râmnicu Sărat, Aleea Smardan, bloc 11C, scara A, apartament nr.-ul 3, județul Buzău;

☞ Anunțul dezbaterii/consultării publice nr.-ul 31.068/31.10.2018 a Proiectului de hotărâre privind aprobarea Planului Urbanistic de Detaliu aferent pentru lucrarea „Construire și închidere balcon cu acces din interiorul apartamentului”, pentru imobilul situat în municipiul Râmnicu Sărat, Aleea Smardan, bloc 11C, scara A, apartament nr.-ul 3, județul Buzău;

☞ Termenul limită până la care persoanele interesate puteau formula sugestii, opinii și recomandări cu privire la Proiectul de hotărâre privind aprobarea Planului Urbanistic de Detaliu aferent pentru lucrarea „Construire și închidere balcon cu acces din interiorul apartamentului”, pentru imobilul situat în municipiul Râmnicu Sărat, Aleea Smardan, bloc 11C, scara A, apartament nr.-ul 3, județul Buzău, respectiv ziua de miercuri, 21.11.2018, ora 12:00;

☞ Minuta dezbaterii/consultării publice a Proiectului de hotărâre privind aprobarea Planului Urbanistic de Detaliu aferent pentru lucrarea „Construire și închidere balcon cu acces din interiorul apartamentului”, pentru imobilul situat în

Redactat în 2 ex originale/PSE

municipiul Râmnicu Sărat, Aleea Smardan, bloc 11C, scara A, apartament nr.-ul 3, județul Buzău, nr.-ul 32.024/07.11.2018;

☞ Prevederile art. 7 alin. 4 și alin. 5 din Legea nr.-ul 52/2003 – privind transparența decizională în administrația publică cu modificările și completările ulterioare.


Statuăm, în data de astăzi, 21.11.2018, că nicio persoană interesată nu s-a prezentat în vederea formulării / depunerii de recomandări, propuneri sau sugestii referitoare la cele supuse consultării publice până la termenul alocat din data de 21.11.2018, respectiv cu privire la Proiectul *de hotărâre privind aprobarea Planului Urbanistic de Detaliu aferent pentru lucrarea „Construire și închidere balcon cu acces din interiorul apartamentului”, pentru imobilul situat în municipiul Râmnicu Sărat, Aleea Smardan, bloc 11C, scara A, apartament nr.-ul 3, județul Buzău.*

Întocmit,

Persoana responsabilă de relația cu societatea civilă

Compartiment Contencios Administrativ și Juridic


Consilier juridic - Pruteanu Sabina-Elena





ROMÂNIA

MUNICIPIUL RÂMNICU- SĂRAT



Str. N.Bălcescu nr. 1, Râmnicu-Sărat, Tel: 0238.561946; Fax: 0238.561947
Web: www.primariermsarat.ro E-mail: primarie_rmsarat@primariermsarat.ro

Nr.-ul 35.980/12.12.2018

Aprobat:
Primar,
Cîrja Sorin Valentin

PROCES-VERBAL

Încheiat cu prilejul finalizării procedurii statuate de prevederile Legii nr.-ul 52/2003, de aducere la cunoștință publică a proiectului de hotărâre privind aprobarea Planului Urbanistic de Detaliu aferent pentru lucrarea „Construire și închidere balcon cu acces din interiorul apartamentului”, pentru imobilul situat în municipiul Râmnicu Sărat, Aleea Smardan, bloc 11C, scara A, apartament nr.-ul 3, județul Buzău
Încheiat astăzi, 12.12.2018, ora 16:32.

Având în vedere:

☼ Proiectul de hotărâre privind aprobarea Planului Urbanistic de Detaliu aferent pentru lucrarea „Construire și închidere balcon cu acces din interiorul apartamentului”, pentru imobilul situat în municipiul Râmnicu Sărat, Aleea Smardan, bloc 11C, scara A, apartament nr.-ul 3, județul Buzău;

☼ Anunțul dezbaterii/consultării publice nr.-ul 31.068/31.10.2018 a Proiectului de hotărâre privind aprobarea Planului Urbanistic de Detaliu aferent pentru lucrarea „Construire și închidere balcon cu acces din interiorul apartamentului”, pentru imobilul situat în municipiul Râmnicu Sărat, Aleea Smardan, bloc 11C, scara A, apartament nr.-ul 3, județul Buzău;

☼ Termenul limită până la care persoanele interesate pot formula sugestii, opinii și recomandări cu privire la Proiectul de privind aprobarea Planului Urbanistic de Detaliu aferent pentru lucrarea „Construire și închidere balcon cu acces din interiorul apartamentului”, pentru imobilul situat în municipiul Râmnicu

Sărat, Aleea Smardan, bloc 11C, scara A, apartament nr.-ul 3, județul Buzău, respectiv ziua de miercuri, 21.11.2018, ora 12:00;

☞ Minuta dezbaterii/consultării publice a Proiectului de hotărâre *privind aprobarea Planului Urbanistic de Detaliu aferent pentru lucrarea „Construire și închidere balcon cu acces din interiorul apartamentului”, pentru imobilul situat în municipiul Râmnicu Sărat, Aleea Smardan, bloc 11C, scara A, apartament nr.-ul 3, județul Buzău, nr.-ul 32.024/07.11.2018;*

☞ Procesul verbal de afișare al minutei dezbaterii/consultării publice a Proiectului de hotărâre *privind aprobarea Planului Urbanistic de Detaliu aferent pentru lucrarea „Construire și închidere balcon cu acces din interiorul apartamentului”, pentru imobilul situat în municipiul Râmnicu Sărat, Aleea Smardan, bloc 11C, scara A, apartament nr.-ul 3, județul Buzău, nr.-ul 32.025/07.11.2018;*

☞ Procesul verbal privind depunerea de sugestii/opinii/obiecțiuni cu valoare de recomandare la Proiectul de hotărâre *privind aprobarea Planului Urbanistic de Detaliu aferent pentru lucrarea „Construire și închidere balcon cu acces din interiorul apartamentului”, pentru imobilul situat în municipiul Râmnicu Sărat, Aleea Smardan, bloc 11C, scara A, apartament nr.-ul 3, județul Buzău, nr.-ul 33.621/21.11.2018;*

☞ Prevederile art. 7 alin. 2 și alin. 4 din Legea nr.-ul 52/2003 – privind transparența decizională în administrația publică cu modificările și completările ulterioare

Precum și:

- ✓ **Principiile** ce stau la baza prezentei proceduri, respectiv:
 - Asigurarea transparenței decizionale în cadrul autorităților administrației publice locale;
 - Participarea activă a cetățenilor în procesul de luare a deciziilor administrative și în procesul de elaborare a proiectelor de acte normative;
 - Informarea prealabilă a cetățenilor pentru probleme de interes public ce urmează a fi dezbătute de autoritățile administrației publice locale;
 - Consultarea cetățenilor și a asociațiilor legal constituite în procesul de elaborare a proiectelor de acte normative;

- Înregistrarea propunerilor, sugestiilor și a opiniilor cu valoare de recomandare formulate în scris de persoanele interesate și dezbateră în adunare publică.

Obiectivul elaborării și aprobării proiectului de hotărâre ce a constituit obiectul prezentei proceduri, respectiv *aprobarea Planului Urbanistic de Detaliu aferent pentru lucrarea „Construire și închidere balcon cu acces din interiorul apartamentului”, pentru imobilul situat în municipiul Râmnicu Sărat, Aleea Smardan, bloc 11C, scara A, apartament nr.-ul 3, județul Buzău;*

S-a procedat astăzi, data de 12.12.2018 la finalizarea procedurii de informare și consultare publică în temeiul dispozițiilor Legii nr.-ul 52/2003 a Proiectului de hotărâre *privind aprobarea Planului Urbanistic de Detaliu aferent pentru lucrarea „Construire și închidere balcon cu acces din interiorul apartamentului”, pentru imobilul situat în municipiul Râmnicu Sărat, Aleea Smardan, bloc 11C, scara A, apartament nr.-ul 3, județul Buzău;*

Astfel, în considerarea prevederilor art. 7 alin. 4 din Legea nr.-ul 52/2003 – privind transparența decizională în administrația publică cu modificările și completările ulterioare, **termenul limită pentru formularea în scris a propunerilor, sugestiilor sau opiniilor de către persoanele interesate a fost data de 21.11.2018.** În acest sens, nicio persoană interesată nu a formulat în scris propuneri, sugestii sau opinii cu valoare de recomandare referitoare la proiectul de act normativ supus dezbaterii publice.

Totodată, având în vedere stipulațiile art. 7 alin. 2 din același act normativ, proiectul de hotărâre *privind aprobarea Planului Urbanistic de Detaliu aferent pentru lucrarea „Construire și închidere balcon cu acces din interiorul apartamentului”, pentru imobilul situat în municipiul Râmnicu Sărat, Aleea Smardan, bloc 11C, scara A, apartament nr.-ul 3, județul Buzău,* a fost adus la cunoștința publicului pentru o perioadă de 30 de zile lucrătoare, respectiv perioada 31.10.2018-12.12.2018.

Mențiunile învederate se vor nota în mod corespunzător, în Registrul de evidență a asigurării transparenței decizionale, ținut la nivelul Primăriei municipiului Râmnicu Sărat.

Întocmit,

Persoana responsabilă de relația cu societatea civilă

Compartiment Contencios Administrativ și Juridic

Consilier juridic - Pruteanu Sabina-Elena

