

PROIECT DE HOTARARE
privind atestarea apartenentei la domeniul public al Municipiului Rm.Sarat a
unor bunuri (strazi cu trotuare aferente), situate in Municipiul Rm.Sarat,
judetul Buzau

Consiliul Local al municipiului Râmnicu-Sărat, județul Buzău, întrunit în ședința de lucru ordinară în data de **30.09.2019**;

Având în vedere:

- referatul de aprobare al Primarului municipiului Rm.Sarat înregistrat sub nr.63326/20.09.2019 în conformitate cu prevederile art.136, alin.(8), lit.a) din O.U.G nr.57/2019 privind Codul administrativ;
- raportul Compartimentului Administrare Patrimoniu din cadrul aparatului de specialitate al primarului municipiului Rm. Sarat înregistrat sub nr.63480/23.09.2019 în conformitate cu prevederile art.136, alin.(8), lit.b) din O.U.G nr.57/2019 privind Codul administrativ;
- avizul comisiei/comisiilor de specialitate a/ale Consiliului local;
- prevederile art.286, alin.(1), alin.(4) și art.289 din Ordonanța de Urgență a Guvernului nr.57/2019 privind Codul administrativ;
- prevederile HCL nr.162/2017 privind aprobarea Nomenclatorului stradal al Municipiului Rm.Sarat;
- declarația pe propria răspundere a secretarului general al Municipiului Rm.Sarat înregistrată sub nr.63515/23.09.2019 potrivit căreia:
 - a) bunurile în cauză (strazi cu trotuare aferente) nu fac obiectul unor litigii cu privire la apartenența acestora la domeniul public al unității administrativ-teritoriale Municipiul Rm.Sarat la data de 23.09.2019;
 - b) bunurile în cauză (strazi cu trotuare aferente) nu fac obiectul unor cereri de reconstituire a dreptului de proprietate privată sau de restituire depuse în temeiul actelor normative care reglementează regimul juridic al imobilelor preluate în mod abuziv de statul român în perioada 6 martie 1945 – 22 decembrie 1989;
- referatul nr.63423/23.09.2019 privind conformitatea cu realitatea pentru bunurile (strazi cu trotuare aferente) în cauză, întocmit și semnat în scopul asumării celor declarate în declarația pe propria răspundere a secretarului general al Municipiului Rm.Sarat, de către funcționarul cu atribuții în acest sens din cadrul Compartimentului Administrare Patrimoniu - aparatul de specialitate al primarului Municipiului Rm.Sarat care are atasat adresa nr.63360/23.09.2019 a Compartimentului Contencios Administrativ și Juridic din cadrul aparatului de specialitate al Primarului Municipiului Rm.Sarat prin care se atestă faptul că bunurile în cauză (strazi cu trotuare aferente) nu fac obiectul unor litigii cu privire la apartenența acestora la domeniul public al unității administrativ-teritoriale Municipiul Rm.Sarat la data de 23.09.2019, respectiv informarea nr.63368/23.09.2019 a Comisiei municipale pentru stabilirea dreptului de proprietate privată asupra terenurilor la nivelul Municipiului Rm.Sarat și Comisia internă pentru analiza notificărilor formulate în temeiul Legii nr.10/2001 privind regimul juridic al unor imobile preluate în mod abuziv în perioada 6 martie 1945 – 22 decembrie 1989 la nivelul Primăriei Municipiului Rm.Sarat potrivit căreia bunurile în cauză (strazi cu trotuare aferente) nu fac obiectul unor cereri de reconstituire a dreptului de proprietate privată sau de restituire depuse în temeiul

actelor normative care reglementeaza regimul juridic al imobilelor preluate in mod abuziv de statul roman in perioada 6 martie 1945 – 22 decembrie 1989;

-rapoartele de evaluare pentru bunurile ce fac obiectul prezentei hotarari, inregistrate la sediul Primariei Municipiului Rm.Sarat sub nr.50944/06.08.2019, rapoarte de evaluare intocmite de evaluator autorizat ANEVAR, Albu Domnica;

- planurile de amplasament si delimitare a imobilelor (anexa nr.1.35) pentru bunurile ce fac obiectul prezentei hotarari, intocmite de persoana fizica autorizata, Tofan Adrian-Florin;

- prevederile HCL nr.122/30.05.2019 privind aprobarea organigramei si statutului de functii pentru anul 2019 ale Primariei Municipiului Ramnicu Sarat, cu modificarile ulterioare;

-prevederile HCL nr.205/29.08.2019 privind alegerea presedintelui de sedinta al Consiliului local al Municipiului Rm.Sarat pentru sedintele din lunile septembrie 2019– noiembrie 2019;

-prevederile art.129, alin.(2), lit.c) coroborat cu prevederile art.240 din Ordonanta de Urgenta a Guvernului nr.57/2019 privind Codul administrativ;

Luand in considerare dispozitiile Legii nr.24/2000 privind normele de tehnica legislativa la elaborarea actelor normative republicata, cu modificarile si completarile ulterioare;

În temeiul art.133, alin.(1), art. 139, alin.(1) si alin.(3), lit.g) si ale art.196, alin.1, lit.a) din Ordonanta de Urgenta a Guvernului nr.57/2019 privind Codul administrativ;

HOTĂRĂȘTE:

Art.1. (1) Se atesta apartenenta la domeniul public al Municipiului Rm.Sarat a bunurilor (strazi cu trotuare aferente), situate in Municipiul Rm.Sarat, judetul Buzau, prevazute in anexa nr.1, care face parte integranta din prezenta hotarare.

(2) Consiliului local al Municipiului Rm.Sarat isi insuseste valorile de inventar prevazute in anexa nr.1 pentru bunurile ce fac obiectul prezentei hotarari.

Art.2. Dupa inscrierea in cartea funciara, Compartimentul Administrare Patrimoniu si Directia Economica-Serviciul Buget-Contabilitate vor completa in mod corespunzator inventarul bunurilor care apartin domeniului public al Municipiului Rm.Sarat cu bunurile prevazute in prezenta hotarare.

Art.3. Cu aducerea la îndeplinire a prezentei hotarari se insarcineaza Primarul municipiului Rm.Sarat prin Directia economica-Serviciul Buget-Contabilitate, Serviciul Urbanism si Compartimentul Administrare Patrimoniu din cadrul aparatului de specialitate al primarului municipiului Rm. Sarat precum si persoanele abilitate sa exercite controlul financiar preventiv propriu, respectiv auditul public intern, operatiuni ce se exercita asupra tuturor operatiunilor care afecteazã fondurile publice locale și/sau patrimoniul public și privat, conform reglementarilor legale în domeniu, de catre functionarii publici din cadrul aparatului de specialitate al primarului abilitati in acest sens.

Art.4. Prezenta hotarare se aduce la cunostinta publica, respectiv se comunica Primarului municipiului Rm. Sarat, celor nominalizati cu ducerea la indeplinire si se comunica Institutiei Prefectului Judetului Buzau in vederea exercitarii controlului cu privire la legalitate.

Această hotărâre a fost adoptată de către Consiliul Local al Municipiului Rm. Sarat în ședința ordinară din data de 30.09.2019, cu respectarea prevederilor art.139, alin.3, lit.g) (majoritate absolută) din O.U.G nr.57/2019 privind Codul administrativ, cu un număr de _____ voturi pentru, _____ abțineri și _____ voturi împotriva din numărul total de 19 consilieri locali în funcție și _____ consilieri locali prezenți.

**Initiator,
Primar,
Cirjan Sorin-Valentin**

**Președinte de ședință,
Domnul consilier Rosca Constantin**

**Avizat,
Secretar general,
Vagyas-Davidoiu Manuela**

**Nr. _____
Rm.Sărat 30.09.2019**



ROMÂNIA



MUNICIPIUL RÂMNICU SĂRAT

Str. N.Bălcescu nr. 1, Râmnicu-Sărat, Tel: 0238.561946; Fax: 0238.561947
Web: www.primariermsarat.ro E-mail: primarie_rmsarat@primariermsarat.ro
Nr. înregistrare ANSPDCP: 20680

PRIMARUL MUNICIPIULUI RM.SARAT

Nr.63326/20.09.2019

REFERAT DE APROBARE

la proiectul de hotărâre privind atestarea apartenenței la domeniul public al Municipiului Rm.Sarat a unor bunuri (strazi cu trotuare aferente), situate în Municipiul Rm.Sarat, județul Buzau

În conformitate cu prevederile art.286, alin.(1), alin.(4) și art.289 din Ordonanța de Urgență a Guvernului nr.57/2019 privind Codul administrativ, se propune atestarea apartenenței la domeniul public al Municipiului Rm.Sarat a unor bunuri (strazi cu trotuare aferente) situate în Municipiul Rm.Sarat, județul Buzau.

Având în vedere faptul că s-au efectuat măsurători topografice pentru bunurile mai sus menționate, coroborat cu necesitatea includerii acestora în inventarul domeniului public al Municipiului Rm.Sarat și cu procedura statuată de Codul Administrativ,

Fata de considerentele anterior menționate, în baza prevederilor art.136, alin.(1) din O.U.G nr.57/2019 privind Codul administrativ, inițiez proiectul de hotărâre privind atestarea apartenenței la domeniul public al Municipiului Rm.Sarat a unor bunuri (strazi cu trotuare aferente), situate în Municipiul Rm.Sarat, județul Buzau.

Având în vedere dispozițiile Legii nr.24/2000 privind normele de tehnică legislativă pentru elaborarea actelor normative, republicată, înaintea Consiliului Local al Municipiului Rm.Sarat, spre dezbateră și aprobare proiectul de hotărâre privind atestarea apartenenței la domeniul public al Municipiului Rm.Sarat a unor bunuri (strazi cu trotuare aferente), situate în Municipiul Rm.Sarat, județul Buzau, în conformitate cu atribuțiile instituite acestei autorități deliberative prin Codul administrativ aprobat prin O.U.G nr.57/2019, respectiv art.129, alin.(2), lit.c) din actul normativ anterior menționat.

Bunurile (strazi și trotuare aferente) ce fac obiectul prezentei hotărâri nu au fost înscrise în cartea funciara și nici identificate în inventarul bunurilor domeniului public al Municipiului Rm.Sarat, motiv


pentru care este necesara atestarea apartenentei acestora la domeniul public al Municipiului Rm.Sarat.

Precizam ca aceste bunuri nu fac obiectul unor litigii cu privire la apartenenta acestora la domeniul public al unitatii administrativ-teritoriale Municipiul Rm.Sarat si nu fac obiectul unor cereri de reconstituire a dreptului de proprietate privata sau de restituire depuse in temeiul actelor normative care reglementeaza regimul juridic al imobilelor preluate in mod abuziv de statul roman in perioada 6 martie 1945 – 22 decembrie 1989.

Denumirea si elementele de identificare ale acestor bunuri se regasesc in anexa nr.1 care face parte integranta din prezenta hotarare.

Inițiator,
Primarul Municipiului Rm.Sărat,
Cîrjan Sorin-Valentin





ROMÂNIA



CERT SYSTEMS
AMG - O.C.
0930400567-SR EN ISO 9001:2015

MUNICIPIUL RÂMNICU SĂRAT

Str. Nicolae Bălcescu nr. 1, Râmnicu Sărat, Tel: 0238.561946; Fax: 0238.561947
Web: www.primariermsarat.ro E-mail: primarie_rmsarat@primariermsarat.ro
Nr. înregistrare ANSPDCP: 20680

COMPARTIMENT ADMINISTRARE PATRIMONIU

Nr. 63480 /23.09.2019

APROBAT,



RAPORT DE SPECIALITATE

la proiectul de hotărâre privind atestarea apartenenței la domeniul public al Municipiului Râmnicu Sărat a unor bunuri (străzi cu trotuare aferente) situate în Municipiul Râmnicu Sărat, județul Buzău

Având în vedere prevederile:

- art. 554 și art. 858-863 din Legea 287/2009 privind Codul Civil;
- art. 27 din Legea 7/1996 a cadastrului și publicității imobiliare, cu modificările și completări ulterioare;
- prevederile art. 129 alin. (2) lit. c) din Ordonanța de Urgență a Guvernului nr. 57/2019 privind Codul administrativ;
- prevederile art. 286, alin. (1) și alin. (4) și art. 289 din Ordonanța de Urgență a Guvernului nr. 57/2019 privind Codul administrativ;
- art. 22 din Ordonanța Guvernului nr. 43/1997 privind regimul juridic al drumurilor;
- prevederile H.C.L. nr. 162/2017 privind aprobarea Nomenclatorului stradal al Municipiului Râmnicu Sărat;
- măsurători topografice efectuate pentru străzi din intravilanul Municipiului Râmnicu Sărat,

propunem spre aprobarea Consiliului local atestarea apartenenței la domeniul public al Municipiului Râmnicu Sărat a unor bunuri (străzi cu trotuare aferente) situate în Municipiul Râmnicu Sărat, județul Buzău, conform anexei nr. 1 la prezentul raport.

Valorile de inventar ale bunurilor din anexa nr. 1 la prezentul raport sunt stabilite pe baza raportului de evaluare nr. 50944/06.08.2019 întocmit de evaluator ANEVAR.

Elementele de identificare ale bunurilor din anexa nr. 1 la prezentul raport sunt stabilite pe baza măsurătorilor topografice din următoarele anexe:

- Plan amplasament și delimitare a imobilului SC 1:500 pentru strada Calistrat Hogaș - anexa 2;
- Plan amplasament și delimitare a imobilului SC 1:500 pentru strada Liviu Rebreanu tronson 1 - anexa 3;
- Plan amplasament și delimitare a imobilului SC 1:500 pentru strada Liviu Rebreanu tronson 2 - anexa 4;
- Plan amplasament și delimitare a imobilului SC 1:500 pentru strada Lucian Blaga tronson 1 - anexa 5;

- Plan amplasament și delimitare a imobilului SC 1:500 pentru strada Lucian Blaga tronson 2 - anexa 6;
- Plan amplasament și delimitare a imobilului SC 1:500 pentru strada Marin Sorescu - anexa 7;
- Plan amplasament și delimitare a imobilului SC 1:2000 pentru strada Mircea cel Bătrân - anexa 8;
- Plan amplasament și delimitare a imobilului SC 1:1000 pentru strada Mărășești - anexa 9;
- Plan amplasament și delimitare a imobilului SC 1:2000 pentru strada General Mihail Racoviță - anexa 10;
- Plan amplasament și delimitare a imobilului SC 1:1000 pentru strada Nicolae Titulescu - anexa 11;
- Plan amplasament și delimitare a imobilului SC 1:1000 pentru strada General Magheru - anexa 12;
- Plan amplasament și delimitare a imobilului SC 1:1000 pentru strada Revoluției - anexa 13;
- Plan amplasament și delimitare a imobilului SC 1:1000 pentru strada Oituz - anexa 14;
- Plan amplasament și delimitare a imobilului SC 1:1000 pentru strada Veteranilor - anexa 15.

**Compartiment Administrare Patrimoniu,
Consilier principal, Corbu Decebal-Iulian**





ROMÂNIA



CERT SYSTEMS
AMG-O.C.
0930400567-SR EN ISO 9001:2015

MUNICIPIUL RÂMNICU SĂRAT

Str. Nicolae Bălcescu nr. 1, Râmnicu Sărat, Tel: 0238.561946; Fax: 0238.561947
Web: www.primariermsarat.ro E-mail: primarie_rmsarat@primariermsarat.ro
Nr. înregistrare ANSPDCP: 20680

COMPARTIMENT ADMINISTRARE PATRIMONIU

ANEXA Nr. 1

la Raportul de Specialitate nr. 63480 / 23.09.2019

*Elementele de identificare pentru propunerile
de atestare la domeniul public a Municipiului Râmnicu Sărat a unor bunuri
(străzi cu trotuare aferente) situate în Municipiul Râmnicu Sărat, județul Buzău*

Nr crt.	Denumirea bunului	Elemente de identificare		
		Suprafata (mp)	Lungime (ml)	Alte elemente de identificare Imbracaminte
1	Strada Calistrat Hogaș	638	53,15	Îmbrăcăminte: balast, Vecinătăți: între strada Lucian Blaga la nord-vest și strada Nicolae Labiș la sud-est / între proprietăți nr. cad. 2476 la nord-est și nr. cad. 30757 și 34082 la sud-vest
2	Strada Liviu Rebreanu tronson 1	1161	93,89	Îmbrăcăminte: balast, Vecinătăți: între strada Marin Preda la est și strada Mihail Sadoveanu la vest / între proprietăți la nord și strada Marin Sorescu + proprietăți la sud
3	Strada Liviu Rebreanu tronson 2	1066	96,30	Îmbrăcăminte: balast, Vecinătăți: între strada Marin Preda la nord-est și proprietate nr. cad. 35942 la sud-vest / între proprietăți la nord și proprietăți la sud
4	Strada Lucian Blaga tronson 1	1155	87,30	Îmbrăcăminte: balast, Vecinătăți: între strada Marin Preda la est și strada Mihail Sadoveanu la vest / între proprietăți la nord-vest și proprietăți la sud-est
5	Strada Lucian Blaga tronson 2	1107	92,02	Îmbrăcăminte: balast, Vecinătăți: între strada Ion Luca Caragiale la nord-est și strada Marin Preda la sud-vest / între proprietăți la nord-vest și strada Calistrat Hogaș + proprietăți la sud-est
6	Strada Marin Sorescu	872	82,12	Îmbrăcăminte: balast, Vecinătăți: între strada Lucian Blaga la nord-vest și strada Zaharia Stancu la sud-est / între proprietăți la nord-est și proprietăți la sud-vest
7	Strada Mircea cel Batrân	6018	551,68	Îmbrăcăminte: balast, Vecinătăți: între proprietate nr. cad. 31511 la nord-est și Șoseaua Puiesti la sud-vest / între proprietăți la sud-est și proprietăți + strada Intrarea Scolii la nord-vest
8	Strada Mărășești	2125	360,65	Îmbrăcăminte: balast, Vecinătăți: între proprietăți la nord-est și proprietate nr. cad. 2184 la sud-vest / între proprietate nr. cad. 34237 la nord-vest și proprietăți + strada Mihai Viteazu la sud-est

9	Strada General Mihail Racoviță	3350	366,06	Îmbrăcămintă: balast, Vecinătăți: între proprietăți + străzile Nicolae Titulescu, General Magheru, Revoluției și Veteranilor la sud-est și teren liber la nord-vest
10	Strada Nicolae Titulescu	2571	254,95	Îmbrăcămintă: balast, Vecinătăți: între proprietăți la nord și proprietăți la sud / între strada General Mihail Racoviță la vest și strada Intrarea Scolii la est
11	Strada General Magheru	2747	272,14	Îmbrăcămintă: balast, Vecinătăți: între proprietăți la nord și zona protecție LEA la sud / între strada General Mihail Racoviță la vest și strada Intrarea Scolii la est
12	Strada Revoluției	4929	266,31	Îmbrăcămintă: balast, Vecinătăți: între proprietăți la nord și proprietăți + strada Oituz la sud / între strada General Mihail Racoviță la vest și Intrarea Scolii la est
13	Strada Oituz	1629	173,02	Îmbrăcămintă: balast, Vecinătăți: între proprietăți la nord-est și proprietăți la sud-vest / între strada Revoluției la nord-vest și strada Intrarea Scolii la sud-est
14	Strada Veteranilor	2231	236,65	Îmbrăcămintă: balast, Vecinătăți: între proprietăți la nord-est și proprietăți la sud-vest / între strada General Mihail Racoviță la nord-vest și strada Intrarea Scolii la sud-est

Intocmit,
Cons. Corbu Decebal-Iulian

la H.C.L. nr. _____ / _____

*Elementele de identificare pentru propunerile
de atestare la domeniul public a Municipiului Râmnicu Sărat a unor bunuri
(străzi cu trotuare aferente) situate în Municipiul Râmnicu Sărat, județul Buzău*

Nr crt.	Denumirea bunului	Elemente de identificare		
		Suprafata (mp)	Lungime (ml)	Alte elemente de identificare Imbracaminte
1	Strada Calistrat Hogaș	638	53,15	Îmbrăcăminte: balast, Vecinătăți: între strada Lucian Blaga la nord-vest și strada Nicolae Labiș la sud-est / între proprietăți nr. cad. 2476 la nord-est și nr. cad. 30757 și 34082 la sud-vest
2	Strada Liviu Rebreanu tronson 1	1161	93,89	Îmbrăcăminte: balast, Vecinătăți: între strada Marin Preda la est și strada Mihail Sadoveanu la vest / între proprietăți la nord și strada Marin Sorescu + proprietăți la sud
3	Strada Liviu Rebreanu tronson 2	1066	96,30	Îmbrăcăminte: balast, Vecinătăți: între strada Marin Preda la nord-est și proprietate nr. cad. 35942 la sud-vest / între proprietăți la nord și proprietăți la sud
4	Strada Lucian Blaga tronson 1	1155	87,30	Îmbrăcăminte: balast, Vecinătăți: între strada Marin Preda la est și strada Mihail Sadoveanu la vest / între proprietăți la nord-vest și proprietăți la sud-est
5	Strada Lucian Blaga tronson 2	1107	92,02	Îmbrăcăminte: balast, Vecinătăți: între strada Ion Luca Caragiale la nord-est și strada Marin Preda la sud-vest / între proprietăți la nord-vest și strada Calistrat Hogaș + proprietăți la sud-est
6	Strada Marin Sorescu	872	82,12	Îmbrăcăminte: balast, Vecinătăți: între strada Lucian Blaga la nord-vest și strada Zaharia Stancu la sud-est / între proprietăți la nord-est și proprietăți la sud-vest
7	Strada Mircea cel Batrân	6018	551,68	Îmbrăcăminte: balast, Vecinătăți: între proprietate nr. cad. 31511 la nord-est și Șoseaua Puiesti la sud-vest / între proprietăți la sud-est și proprietăți + strada Intrarea Scolii la nord-vest
8	Strada Mărășești	2125	360,65	Îmbrăcăminte: balast, Vecinătăți: între proprietăți la nord-est și proprietate nr. cad. 2184 la sud-vest / între proprietate nr. cad. 34237 la nord-vest și proprietăți + strada Mihai Viteazu la sud-est
9	Strada General Mihail Racoviță	3350	366,06	Îmbrăcăminte: balast, Vecinătăți: între proprietăți + străzile Nicolae Titulescu, General Magheru, Revoluției și Veteranilor la sud-est și teren liber la nord-vest
10	Strada Nicolae Titulescu	2571	254,95	Îmbrăcăminte: balast, Vecinătăți: între proprietăți la nord și proprietăți la sud / între strada General Mihail Racoviță la vest și strada Intrarea Scolii la est
11	Strada General Magheru	2747	272,14	Îmbrăcăminte: balast, Vecinătăți: între proprietăți la nord și zona protecție LEA la sud / între strada General Mihail Racoviță la vest și strada Intrarea Scolii la est
12	Strada Revoluției	4929	266,31	Îmbrăcăminte: balast, Vecinătăți: între proprietăți la nord și proprietăți + strada Oituz la sud / între strada General Mihail Racoviță la vest și Intrarea Scolii la est

13	Strada Oituz	1629	173,02	Îmbrăcăminte: balast, Vecinătăți: între proprietăți la nord-est și proprietăți la sud-vest / între strada Revoluției la nord-vest și strada Intrarea Scolii la sud-est
14	Strada Veteranilor	2231	236,65	Îmbrăcăminte: balast, Vecinătăți: între proprietăți la nord-est și proprietăți la sud-vest / între strada General Mihail Racoviță la nord-vest și strada Intrarea Scolii la sud-est

Președinte de ședință,

Secretar general,



ROMÂNIA



MUNICIPIUL RÂMNICU SĂRAT

Str. N.Bălcescu nr. 1, Râmnicu-Sărat, Tel: 0238.561946; Fax: 0238.561947
Web: www.primariermsarat.ro E-mail: primarie_rmsarat@primariermsarat.ro
Nr. înregistrare ANSPDCP: 20680

Nr.63515/23.09.2019

**DECLARATIE PE PROPRIA RASPUNDERE
IN CONFORMITATE CU PREVEDERILE ART.289, ALIN.(7) DIN
O.U.G nr.57/2019 PRIVIND CODUL ADMINISTRATIV**

Avand in vedere:

- referatul nr. 63423/23.09.2019 privind conformitatea cu realitatea pentru bunurile (strazi cu trotuare aferente) in cauza, intocmit si semnat in scopul asumarii celor declarate in declaratia pe propria raspundere a secretarului general al Municipiului Rm.Sarat, de catre functionarul cu atributii in acest sens din cadrul Compartimentului Administrare Patrimoniu - aparatul de specialitate al primarului Municipiului Rm.Sarat care are atasat adresa nr.63360/23.09.2019 a Compartimentului Contencios Administrativ si Juridic din cadrul aparatului de specialitate al Primarului Municipiului Rm.Sarat prin care se atesta faptul ca bunurile in cauza (strazi cu trotuare aferente) nu fac obiectul unor litigii cu privire la apartenenta acestora la domeniul public al unitatii administrativ-teritoriale Municipiul Rm.Sarat la data de 23.09.2019, respectiv informarea nr.63368/23.09.2019 a Comisiei municipale pentru stabilirea dreptului de proprietate privata asupra terenurilor la nivelul Municipiului Rm.Sarat si Comisia interna pentru analiza notificarilor formulate in temeiul Legii nr.10/2001 privind regimul juridic al unor imobile preluate in mod abuziv in perioada 6 martie 1945 - 22 decembrie 1989 la nivelul Primariei Municipiului Rm.Sarat potrivit careia bunurile in cauza (strazi cu trotuare aferente) nu fac obiectul unor cereri de reconstituire a dreptului de proprietate privata sau de restituire depuse in temeiul actelor normative care reglementeaza regimul juridic al imobilelor preluate in mod abuziv de statul roman in perioada 6 martie 1945 - 22 decembrie 1989;

In baza prevederilor art.289, alin.(7) din O.U.G nr.57/2019 privind Codul Administrativ,

DECLAR PE PROPRIA RASPUNDERE

ca la data de **23.09.2019**, bunurile (strazi cu trotuare aferente), identificate dupa cum urmeaza:

Nr crt.	Denumirea bunului	Elemente de identificare		
		Suprafata (mp)	Lungime (ml)	Alte elemente de identificare Imbracaminte
1	Strada Calistrat Hogaș	638	53,15	Îmbrăcăminte: balast, Vecinătăți: între strada Lucian Blaga la nord-vest și strada Nicolae Labiș la sud-est / între proprietăți nr. cad. 2476 la nord-est și nr. cad. 30757 și 34082 la sud-vest
2	Strada Liviu Rebreanu tronson 1	1161	93,89	Îmbrăcăminte: balast, Vecinătăți: între strada Marin Preda la est și strada Mihail Sadoveanu la vest / între proprietăți la nord și strada Marin Sorescu + proprietăți la sud
3	Strada Liviu Rebreanu tronson 2	1066	96,30	Îmbrăcăminte: balast, Vecinătăți: între strada Marin Preda la nord-est și proprietate nr. cad. 35942 la sud-vest / între proprietăți la nord și proprietăți la sud
4	Strada Lucian Blaga tronson 1	1155	87,30	Îmbrăcăminte: balast, Vecinătăți: între strada Marin Preda la est și strada Mihail Sadoveanu la vest / între proprietăți la nord-vest și proprietăți la sud-est
5	Strada Lucian Blaga tronson 2	1107	92,02	Îmbrăcăminte: balast, Vecinătăți: între strada Ion Luca Caragiale la nord-est și strada Marin Preda la sud-vest / între proprietăți la nord-vest și strada Calistrat Hogaș + proprietăți la sud-est
6	Strada Marin Sorescu	872	82,12	Îmbrăcăminte: balast, Vecinătăți: între strada Lucian Blaga la nord-vest și strada Zaharia Stancu la sud-est / între proprietăți la nord-est și proprietăți la sud-vest
7	Strada Mircea cel Batrân	6018	551,68	Îmbrăcăminte: balast, Vecinătăți: între proprietate nr. cad. 31511 la nord-est și Șoseaua Puiesti la sud-vest / între proprietăți la sud-est și proprietăți + strada Intrarea Scolii la nord-vest
8	Strada Mărășești	2125	360,65	Îmbrăcăminte: balast, Vecinătăți: între proprietăți la nord-est și proprietate nr. cad. 2184 la sud-vest / între proprietate nr. cad. 34237 la nord-vest și proprietăți + strada Mihai Viteazu la sud-est
9	Strada General Mihail Racoviță	3350	366,06	Îmbrăcăminte: balast, Vecinătăți: între proprietăți + străzile Nicolae Titulescu, General Magheru, Revoluției și Veteranilor la sud-est și teren liber la nord-vest
10	Strada Nicolae Titulescu	2571	254,95	Îmbrăcăminte: balast, Vecinătăți: între proprietăți la nord și proprietăți la sud / între strada General Mihail Racoviță la vest și strada Intrarea Scolii la est
11	Strada General Magheru	2747	272,14	Îmbrăcăminte: balast, Vecinătăți: între proprietăți la nord și zona protecție LEA la sud / între strada

				General Mihail Racoviță la vest și strada Intrarea Scolii la est
12	Strada Revoluției	4929	266,31	Îmbrăcăminte: balast, Vecinătăți: între proprietăți la nord și proprietăți + strada Oituz la sud / între strada General Mihail Racoviță la vest și Intrarea Scolii la est
13	Strada Oituz	1629	173,02	Îmbrăcăminte: balast, Vecinătăți: între proprietăți la nord-est și proprietăți la sud-vest / între strada Revoluției la nord-vest și strada Intrarea Scolii la sud-est
14	Strada Veteranilor	2231	236,65	Îmbrăcăminte: balast, Vecinătăți: între proprietăți la nord-est și proprietăți la sud-vest / între strada General Mihail Racoviță la nord-vest și strada Intrarea Scolii la sud-est

-nu fac obiectul unor litigii cu privire la apartenența acestora la domeniul public al unității administrativ-teritoriale Municipiul Rm.Sarat (adresa nr.63360/23.09.2019 a Compartimentului Contencios Administrativ și Juridic din cadrul aparatului de specialitate al Primarului Municipiului Rm.Sarat ;

-nu fac obiectul unor cereri de reconstituire a dreptului de proprietate privată sau de restituire depuse în temeiul actelor normative care reglementează regimul juridic al imobilelor preluate în mod abuziv de statul român în perioada 6 martie 1945 – 22 decembrie 1989 (informarea nr.63368/23.09.2019 a Comisiei municipale pentru stabilirea dreptului de proprietate privată asupra terenurilor la nivelul Municipiului Rm.Sarat și Comisia internă pentru analiza notificărilor formulate în temeiul Legii nr.10/2001 privind regimul juridic al unor imobile preluate în mod abuziv în perioada 6 martie 1945 – 22 decembrie 1989 la nivelul Primăriei Municipiului Rm.Sarat.

În întocmirea și semnarea actelor subsecvente acestei declarații sunt incidente prevederile art.240 din Codul Administrativ aprobat prin O.U.G nr.57/2019, cu referire la atribuțiile funcționarilor publici din cadrul aparatului de specialitate al Primarului Municipiului Rm.Sarat.

**SECRETARUL GENERAL AL MUNICIPIULUI RM.SARAT,
VAGYAS-DAVIDOIU MANUELA**





ROMÂNIA



CERT SYSTEMS
AMG-O.C.
0930400567-SR EN ISO 9001:2015


MUNICIPIUL RÂMNICU SĂRAT

Str. Nicolae Bălcescu nr. 1, Râmnicu Sărat, Tel: 0238.561946; Fax: 0238.561947
Web: www.primariermsarat.ro E-mail: primarie_rmsarat@primariermsarat.ro
Nr. înregistrare ANSPDCP: 20680

COMPARTIMENT ADMINISTRARE PATRIMONIU

NR. 63423 / 23.09.2019

APROB,



Primar
Cîrjan Sorin Valentin

REFERAT

privind conformitatea cu realitatea privind bunuri (străzi cu trotuare aferente) situate în Municipiul Râmnicu Sărat, județul Buzău, înscrise în anexa la prezentul referat

În temeiul:

- Art. 289, alin (8) din O.U.G. nr. 57/2019 privind Codul administrativ,

Luând în considerare:

- Prevederile H.C.L. nr. 162/2017 privind aprobarea Nomenclatorului stradal al Municipiului Râmnicu Sărat,

- Planurile de amplasament și delimitare ale imobilelor (anexa nr. 1.35) pentru bunurile înscrise în anexa la prezentul referat, întocmite de persoană fizică autorizată Tofan Adrian Florin,

- Adresa nr. 63360/23.09.2019 a Compartimentului Contencios Administrativ și Juridic din cadrul aparatului de specialitate al Primarului Municipiului Râmnicu Sărat prin care se atestă faptul că bunurile în cauză (străzi cu trotuare aferente) nu fac obiectul unor litigii cu privire la apartenența acestora la domeniul public al unității administrativ-teritoriale Municipiul Râmnicu Sărat la data de 23.09.2019,

- Informarea nr. 63368/23.09.2019 a Comisiei municipale pentru stabilirea dreptului de proprietate privată asupra terenurilor la nivelul Municipiului Râmnicu Sărat și Comisiei interne pentru analiza notificărilor formulate în temeiul Legii nr. 10/2001 privind regimul juridic al unor imobile preluate în mod abuziv în perioada 6 martie 1945 - 22 decembrie 1989 la nivelul Primăriei Municipiului Râmnicu Sărat potrivit căreia bunurile în cauză (străzi cu trotuare aferente) nu fac obiectul unor cereri de reconstituire a dreptului de proprietate privată sau de restituire în temeiul actelor normative care reglementează regimul juridic al imobilelor preluate în mod abuziv de statul român în perioada 6 martie 1945 - 22 decembrie 1989,

Se atestă conformitatea cu realitatea pentru bunurile (străzi cu trotuare aferente) prezentate în anexa la prezentul referat, în conformitate cu prevederile art. 289, alin (8) din O.U.G. nr. 57/2019 privind Codul administrativ.

Prezentul Referat însoțește Declarația Secretarului general al Municipiului Râmnicu Sărat, în conformitate cu prevederile art. 289, alin (7) din O.U.G. nr. 57/2019 privind Codul administrativ

Întocmit,
Cons. CORBU DECEBAL IULIAN

Lista cu propunerile
de atestare a Inventarului bunurilor care alcătuiesc domeniul public al Municipiului Râmnicu Sărat

Nr crt.	Denumirea bunului	Elemente de identificare		
		Suprafata (mp)	Lungime (ml)	Alte elemente de identificare Imbracaminte
1	Strada Calistrat Hogaș	638	53,15	Îmbrăcăminte: balast, Vecinătăți: între strada Lucian Blaga la nord-vest și strada Nicolae Labiș la sud-est / între proprietăți nr. cad. 2476 la nord-est și nr. cad. 30757 și 34082 la sud-vest
2	Strada Liviu Rebreanu tronson 1	1161	93,89	Îmbrăcăminte: balast, Vecinătăți: între strada Marin Preda la est și strada Mihail Sadoveanu la vest / între proprietăți la nord și strada Marin Sorescu + proprietăți la sud
3	Strada Liviu Rebreanu tronson 2	1066	96,30	Îmbrăcăminte: balast, Vecinătăți: între strada Marin Preda la nord-est și proprietate nr. cad. 35942 la sud-vest / între proprietăți la nord și proprietăți la sud
4	Strada Lucian Blaga tronson 1	1155	87,30	Îmbrăcăminte: balast, Vecinătăți: între strada Marin Preda la est și strada Mihail Sadoveanu la vest / între proprietăți la nord-vest și proprietăți la sud-est
5	Strada Lucian Blaga tronson 2	1107	92,02	Îmbrăcăminte: balast, Vecinătăți: între strada Ion Luca Caragiale la nord-est și strada Marin Preda la sud-vest / între proprietăți la nord-vest și strada Calistrat Hogaș + proprietăți la sud-est
6	Strada Marin Sorescu	872	82,12	Îmbrăcăminte: balast, Vecinătăți: între strada Lucian Blaga la nord-vest și strada Zaharia Stancu la sud-est / între proprietăți la nord-est și proprietăți la sud-vest
7	Strada Mircea cel Batrân	6018	551,68	Îmbrăcăminte: balast, Vecinătăți: între proprietate nr. cad. 31511 la nord-est și Șoseaua Puiesti la sud-vest / între proprietăți la sud-est și proprietăți + strada Intrarea Scolii la nord-vest

8	Strada Mărășești	2125	360,65	Îmbrăcămintă: balast, Vecinătăți: între proprietăți la nord-est și proprietate nr. cad. 2184 la sud-vest / între proprietate nr. cad. 34237 la nord-vest și proprietăți + strada Mihai Viteazu la sud-est
9	Strada General Mihail Racoviță	3350	366,06	Îmbrăcămintă: balast, Vecinătăți: între proprietăți + străzile Nicolae Titulescu, General Magheru, Revoluției și Veteranilor la sud-est și teren liber la nord-vest
10	Strada Nicolae Titulescu	2571	254,95	Îmbrăcămintă: balast, Vecinătăți: între proprietăți la nord și proprietăți la sud / între strada General Mihail Racoviță la vest și strada Intrarea Scolii la est
11	Strada General Magheru	2747	272,14	Îmbrăcămintă: balast, Vecinătăți: între proprietăți la nord și zona protecție LEA la sud / între strada General Mihail Racoviță la vest și strada Intrarea Scolii la est
12	Strada Revoluției	4929	266,31	Îmbrăcămintă: balast, Vecinătăți: între proprietăți la nord și proprietăți + strada Oituz la sud / între strada General Mihail Racoviță la vest și Intrarea Scolii la est
13	Strada Oituz	1629	173,02	Îmbrăcămintă: balast, Vecinătăți: între proprietăți la nord-est și proprietăți la sud-vest / între strada Revoluției la nord-vest și strada Intrarea Scolii la sud-est
14	Strada Veteranilor	2231	236,65	Îmbrăcămintă: balast, Vecinătăți: între proprietăți la nord-est și proprietăți la sud-vest / între strada General Mihail Racoviță la nord-vest și strada Intrarea Scolii la sud-est

Întocmit,
Cons. CORBU DECEBAL IULIAN





ROMÂNIA



CERT SYSTEMS
AMG-O.C.
0930400567-SR EN ISO 9001:2015

MUNICIPIUL RÂMNICU SĂRAT

Str. N.Bălcescu nr. 1, Râmnicu-Sărat, Tel: 0238.561946; Fax: 0238.561947
Web: www.primariermsarat.ro E-mail: primarie_rmsarat@primariermsarat.ro
Nr. înregistrare ANSPDCP: 20680

Nr. 63360/23.09.2019




**APROBAT,
PRIMAR,
CÎRJAN SORIN VALENTIN**

**CĂTRE,
COMPARTIMENT ADMINISTRARE PATRIMONIU**

Urmare adresei nr. 62228/17.09.2019 emisă de Compartimentul Administrare Patrimoniu din cadrul Primăriei Municipiului Râmnicu Sărat, prin care se solicită să precizăm dacă bunurile (străzi cu trotuare aferente) prevăzute în anexă fac/nu fac obiectul unor litigii cu privire la apartenența acestora la domeniul public al Municipiului Râmnicu Sărat, învedereăm faptul că bunurile specificate la nr. crt. 1-14 din anexa la adresa nr. 62228/17.09.2019, nu se regăsesc ca figurând în evidențele Compartimentului Contencios, Administrativ și Juridic din cadrul aparatului de specialitate al Primarului Municipiului Râmnicu Sărat, cu „litigii cu privire la apartenența acestora la domeniul public al Municipiului Râmnicu Sărat”, la data de 23.09.2019.

**Compartiment Contencios, Administrativ și Juridic
Consilier Juridic Superior, Corbu Alina-Giorgiana**



ROMÂNIA



CERT SYSTEMS
AMG-O.C.
0930400567-SR EN ISO 9001:2015

MUNICIPIUL RÂMNICU SĂRAT

Str. Nicolae Bălcescu nr. 1, Râmnicu Sărat, Tel: 0238.561946; Fax: 0238.561947
Web: www.primariermsarat.ro E-mail: primarie_rmsarat@primariermsarat.ro
Nr. înregistrare ANSPDCP: 20680

Nr. 63368/23.09.2019

INFORMARE

Comisia municipală pentru stabilirea dreptului de proprietate privată asupra terenurilor la nivelul Municipiului Râmnicu Sărat și Comisia internă pentru analiza notificărilor formulate în temeiul Legii nr. 10/2001 privind regimul juridic al unor imobile preluate în mod abuziv în perioada 6 martie 1945 - 22 decembrie 1989 la nivelul Primăriei Municipiului Râmnicu Sărat, prin președinții acestora,

certifică faptul că bunurile (străzi cu trotuare aferente), situate în Municipiul Râmnicu Sărat, județul Buzău, prezentate în anexă, nu au făcut și nu fac obiectul unor cereri de reconstituire a dreptului de proprietate privată depuse în temeiul actelor normative cu caracter special privind fondul funciar, respectiv al celor care reglementează regimul juridic al imobilelor preluate în mod abuziv în proprietatea statului în perioada 6 martie 1945 - 22 decembrie 1989 (Legea nr. 10/2001).

**Președinte Comisie municipală pentru stabilirea dreptului de proprietate
privata asupra terenurilor la nivelul Municipiului Râmnicu Sărat,**

Primar,

Cîrjan Sorin Valentin



**Președinte Comisia internă pentru analiza notificărilor formulate în temeiul
Legii nr. 10/2001 privind regimul juridic al unor imobile preluate în mod
abuziv în perioada 6 martie 1945 - 22 decembrie 1989 la nivelul Primăriei**

Municipiului Râmnicu Sărat,

Cons. jr. Scîrlet Dorian